This is a digital copy of a book that was preserved for generations on library shelves before it was carefully scanned by Google as part of a project to make the world's books discoverable online.

It has survived long enough for the copyright to expire and the book to enter the public domain. A public domain book is one that was never subject to copyright or whose legal copyright term has expired. Whether a book is in the public domain may vary country to country. Public domain books are our gateways to the past, representing a wealth of history, culture and knowledge that's often difficult to discover.

Marks, notations and other marginalia present in the original volume will appear in this file - a reminder of this book's long journey from the publisher to a library and finally to you.

Usage guidelines

Google is proud to partner with libraries to digitize public domain materials and make them widely accessible. Public domain books belong to the public and we are merely their custodians. Nevertheless, this work is expensive, so in order to keep providing this resource, we have taken steps to prevent abuse by commercial parties, including placing technical restrictions on automated querying.

We also ask that you:

+ *Make non-commercial use of the files* We designed Google Book Search for use by individuals, and we request that you use these files for personal, non-commercial purposes.

+ *Refrain from automated querying* Do not send automated queries of any sort to Google's system: If you are conducting research on machine translation, optical character recognition or other areas where access to a large amount of text is helpful, please contact us. We encourage the use of public domain materials for these purposes and may be able to help.

+ *Maintain attribution* The Google "watermark" you see on each file is essential for informing people about this project and helping them find additional materials through Google Book Search. Please do not remove it.

+ *Keep it legal* Whatever your use, remember that you are responsible for ensuring that what you are doing is legal. Do not assume that just because we believe a book is in the public domain for users in the United States, that the work is also in the public domain for users in other countries. Whether a book is still in copyright varies from country to country, and we can't offer guidance on whether any specific use of any specific book is allowed. Please do not assume that a book's appearance in Google Book Search means it can be used in any manner anywhere in the world. Copyright infringement liability can be quite severe.

About Google Book Search

Google's mission is to organize the world's information and to make it universally accessible and useful. Google Book Search helps readers discover the world's books while helping authors and publishers reach new audiences. You can search through the full text of this book on the web at `http://books.google.com/`

21
300

Bd. Feb. 1933

HARVARD LAW LIBRARY

Received

Digitized by Google

Digitized by Google

Digitized by Google

21
Occ 17
41

Deutsche Kolonialzeitung.

Organ des Deutschen Kolonialvereins.

Redakteur: Richard Lesser.

Zweiter Band.

Berlin.
Eigentum und Verlag des Deutschen Kolonialvereins.
1885.

Digitized by Google

Illustrationen.

Porträt von Wilhelm Jantzen 15.
Porträt von Johannes Thormählen 15.
Porträt von Walter Ursinus Brohm 45.
Porträt von Francis George Wölber 45.
Porträt von Dr. Gustav Nachtigal 101.
Porträt von Henry M. Stanley 101.
Papuas der Humboldtbai, Neuguinea, 161.
Landschaft in Adamaua 220, 221.
Bivi am Kongo 321.
Kumassie, Hauptstadt des Aschantireiches, 357.
Persische Artillerie vor dem Palaste des Sultans von Sansibar 380, 381.
Die Türme des Schweigens in Bombay 432.
Chinesische Sträflinge 433.
Eine Hinrichtung in Kanton 433.
Maupa in Neuguinea 460, 461.
Erklimmung des Njongenaberges am Kongo 485.
Das Haus des s. Z. als Geisel nach Deutschland gebrachten Gomez in Klein-Popo 516.
Eine Faktorei in Porto Seguro im Deutschen Schutzgebiete 517.
Mais stampfende Weiber im Togolande 549.
„Alle anwesenden Eingeborenen verloren die Fassung" (Aus „Stanley, Der Kongo") 588, 589.
Erstürmung eines Baumdorfes im mittleren Sudan 621.
Marokkanischer Postbote 645.

Karten.

Deutsche Südseebesitzungen 92, 93.
Zwischen Angra Pequena und Bethanien 141.
Politische Karte von Zentralafrika (Beilage).
Der Panamakanal 257.
Die Deutsche Dembiahkolonie in Nordwestafrika 284, 285.
Das Niger-Benuë-Gebiet (Das Arbeitsfeld Flegels) 396, 397.

Digitized by Google

Inhalt.

Deutscher Kolonialverein.

Vorstandssitzung zu Berlin vom 21./II. 1885 181.
II. ordentliche Generalversammlung zu Berlin v. 22./II. 1885 182.
Geschäftsbericht pro 1884 184.
Kassenbericht pro 1884 190.
Revidierte Satzungen des Vereins 193.
Vorstandssitzung zu Berlin vom 23./II. 1885 206.
Glückwunschadresse an den Fürsten Reichskanzler zu seinem 70. Geburtstage am 1./IV. 1885 245.
Vorstandssitzung vom 13./IV. zu Berlin 277.
Vollmacht des Präsidenten Sr. Durchlaucht Fürst zu Hohenlohe-Langenburg für den Geschäftsführer und den Kassierer 373.
Oberamtmann Dr. Spielberg's Exposee über die Ergebnisse seiner Informationsreisen in Amerika, gerichtet an den Vorstand 469.
Prof. Dr. Schweinfurth's Schreiben vom 28./VI. an das Präsidium 476.
Ziegelfonds 480.
Konferenz des Ausschusses des Deutschen Kolonialvereins und der Vertreter des Vorstandes der Afrikanischen Gesellschaft in Deutschland bezüglich des Ziegel'schen Unternehmens 628. 629.
Vorstandssitzung vom 3./XI. zu Düsseldorf; Beschluß der Entsendung einer Kommission nach Brasilien 693. 725.
Inangriffnahme eines kolonisatorischen Unternehmens — Deutsche Kolonisationsgesellschaft für Südamerika 697. — Herman, Gesellschaft für deutsche Ansiedlung in Südamerika 758.
Geschäftliche Regelung 631.
Der Verwaltungsapparat des Gesamtvereins und etwaige Reformen 664.

Zweigvereine und lokales Leben.

Alexandrien, Zuwachs, Aufruf des Herrn Prof. Dr. Schweinfurth 246.
Apolda (16./V. Konstit.; Vortr. des Sekretärs des Deutschen Kolonialvereins Herrn Dr. Rob. Sernau) 344. — 373.
Baden-Baden (8./V. Konstit.; Vortr. des Herrn Ministerialrat Dr. Schenkel) 344.
Bamberg (6./XII. 1884. Vortr. des Herrn Prof. Dr. Baumgarten-Koburg) 277.
Berlin (18./XII. 1884. Vortr. des Herrn Dr. v. Eye) 33.
— (30/I. Vortr. der Herren C. F. E. Schultze-Ratzeburg und Dr. G. A. Fischer) 117.
— (18./III. Vortr. des Herrn Prof Dr. Sachau) 246.
— (24./IV. Generalversf.; Vortr. des Herrn Oberamtmann Ed. Spielberg) 309.
— (10./X. Kolonisationsprojekt in Rio Grande do Sul) 662.
Bonn (Konstit. Anfang Dezember 1884) 33
— (27./I. Vortr. des Herrn Prof. Dr. Rein) 117.
Braunschweig (30./I. Generalversf.) 118.
Bremen (Januar d. J. Aufruf an die Deutschen im Auslande und dessen Erfolg) 437.
— (Ende Januar, Vortr. des Herrn C. F. E. Schultze-Ratzeburg) 86. — Überseeischer Zuwachs 630.
— (13./XI. Vortrag des Herrn Dr. Karl Peters) 757.
Breslau (18./III. Generalversf., Vortr. des Herrn Graf Frankenberg-Tillowitz) 246.
Chemnitz (10./XII. 1884 Vortr. des Freiherrn v. Wichmann-Eichhorn) 30.
Curityba, Prov. Parana, Brasilien (Vorbereitung zur Bildung eines Zweigvereins) 612.
— (6./X. Konstit.) 757.
Darmstadt (16./IV. Vortr. des Herrn v. Le Coq) 309.
Dresden (29./XI. 1884. Vortr. des Herrn Freih. v. Wichmann-Eichhorn) 29
— (9./XII. 1884. Vorträge der Herren Dr. Osk. Lenz und A. W. Sellin) 29.
— (21./I. Audienz des Vorsitzenden bei Se. Maj. dem König Albert. 21./I. Vortr. des Herrn Dr. A. v. Eye) 117.
— (17./X. Vortr. des Herrn Dir. Dr. E. Hasse-Leipzig) 696.
— (12./XI. Erklärung in bez. auf die Frage des Branntweinhandels in den Deutschen Kolonien) 757.
Einbeck (11./XII. 1884. Konstit.) 33.
— (19./XI. Generalversf. und Vortr. des Vorsitzenden Herrn Rektor Dr. Hemme) 757.
Eisenach (2./VI. Konstit.; Vortr. des Herrn Bezirkskommissar Elle) 405.
Eisenberg (2./II. Vortr. des Herrn Archid. Korn) 118.
— (25./X. Vortr. des Herrn Prof. Dr. A. Kirchhoff-Halle a./S.) 697.
Elberfeld (10./VI. Westdeutscher Verein für Kolonisation und Export, IV. ordentl. Generalversf. Vortr. der Herren Dr. E. Pechuel-Loesche und Hugo Zöller; Resolutionen; Preisaufgabe) 405.
Frankfurt a./M. (8./I. Vortr. Stanley's) 61.
— (24./X. Konstit.) 696.
— (21./XI. Vortr. des Vorsitzenden Herrn Dr. med. E. Cohn) 758.
Freiberg i./B. Oberbadischer Zweigverein (8./I. 1885 Konstit.) 61.
— Oberbadischer Zweigverein (Aufruf) 118.
— Oberbadischer Zweigverein (6./III. Vortr. des Geschäftsführers Herrn Major Thiel) 208.
— Oberbadischer Zweigverein, Agitation 405.
— Oberbadischer Zweigverein (25./VI. Vortr. des Herrn Handelslehrer Pampe) 480.
Gelsenkirchen (13./XII. 1884 Konstit.) 33.
Gera (19./II. Konstit.) 149.
Goslar (5./I. Konstit.) 61.
Greifswald (19./VI. Konstit. und Vortr. des Geschäftsführers Herrn Major Thiel) 438.
Greiz (Konstit. Ende 1884) 61.
Halle a./S. (30./I. Vortr. des Herrn Prof. Dr. A. Kirchhoff) 117.
Hannover (15./XII. 1884 Konstit.) 32. — 61.
— (27./X. Vortr. des Leiter des Auskunftsbureaus des Deutschen Kolonialvereins Herrn Herm. Soyaux) 697.
Havana 209.
Karlsruhe, Mittelbadischer Zweigverein, Aufruf 61.
— Mittelbadischer Zweigverein (22./I. Konstit. in Karlsruhe) 86.
— Mittelbadischer Zweigverein (20./IV. unter Anwesenheit Sr. Königl. Hoh. des Großherzogs Vortr. des Herrn Ministerialrat Dr. Schenkel) 309.
— Mittelbadischer Zweigverein (20./XI. Generalversf.) 757.
Koburg (Ende Juni Konstit.) 481.
Konstanz (Aufruf zur Bildung eines Seekreis-Zweigvereins) 729.
Köthen (Mitte Februar Konstit.) 149.
Limbach (7./V. Konstit.; Vortr. des Herrn Dr. H. Fränkel) 344.
Magdeburg (19./I. Vortr. des Herrn Karl Bartels) 85.
— (13./II. Vortr. des Herrn H. Diesterweg) 149.
— (18./III. Vortr. des Herrn Prof. Dr. Kirchhoff) 246.
Mainz (30./III. Generalversf.; Vortr. des Herrn Prof. Dr. Thewb. Fischer) 277.
Mannheim (23./IV. Generalversf.) 309. — 757.
Meiningen (Konstit. 13./I.) 85.
— (6./III. Vortr. des Herrn Pfarrer Horn) 208.
Nürnberg (20./V. Konstit.; Vortr. des Herrn H. Scharrer) 373.
Pretoria, Transvaal 118.
Saarbrücken (23./III. Vortr. des Herrn Prof. Dr. Kirchhoff) 246. 373. — 28./VI. I. ord. Generalverjamml.; Vortr. des Herrn Prof. Dr. Rein-Bonn) 481, 661.
São Paulo, Prov. São Paulo, Brasilien, (Vorbereitung zur Bildung eines Zweigvereins) 662.
— (17./X. Konstit.) 757..
Sofia, Bulgarien 34.
— (21./II. Konstit.) 405.
Stollberg i./S. (8./V. Vortr. des Herrn Dr. Fränkel) 373.
Stralsund (18./VI. Konstit.; Vortr. des Geschäftsführers Herrn Major Thiel) 438.
Straßburg i. E. (11./II. Konstit.) 118. — 149.
— (2./III. Vortr. des Geschäftsführers Herrn Major Thiel) 207.
— (18./IV. Vortr. des Herrn Prof. Dr. Gerland) 373.
Tokio, Japan 209.

Digitized by Google

Trier (18./I. Konstit.) 85, — 149.
Viersen (31./III. Konstit.; 18./V. Vortr. des Herrn Gymnasiallehrer B. Abée) 480.
— (16./VII. Vortr. des Herrn Pastor Grashof-Süchteln) 533.
— 647.
Weißenburg i. E. (30./IV. Konstit.; 16./V. Vortr. des Herrn Dr. Recht) 373.
— (28./VII. Generalvers.; Vortr. des Herrn Dr. Recht) 533.
Wiesbaden (8./I. 1885. Vortrag Stanley's) 62.
Würzburg (19./XI. Vortr. des Herrn Prof. Dr. Semper) 757.
Zabern (3./III. Vortr. des Geschäftsführers Herrn Major Thiel) 208
Zweibrücken (11./III. Konstit.) 246.
— Westphälischer Zweigverein (27./VI. Vortrag des Herrn Pfarrer Fr. Butters) 481.
Yokohama, Japan 209.

Mitteilungen aus dem Auskunftsbüreau des Deutschen Kolonialvereins.

1. Die überseeischen Schutzgebiete Deutschlands und die deutschen Auswanderer 668.
2. Nachrichten über die Kolonie Grão Para in der südbrasilianischen Provinz S. Catharina 669.
3. Was erwartet den deutschen Auswanderer in Queensland (Australien)? 699.
4. Bevölkerungsstatistisches über einige Kolonien Südbrasiliens 699.
5. Neue Gesetze für Kolonisten in Paraguay 700.
6. Kolonisation in Kaiser Wilhelmsland 700.

Ahner, H. Erinnerungen aus Samoa. I. Land und Leute 573. — II. Politische und klimatische Verhältnisse 640. — III. Bewässerung und Bodenverhältnisse 703.
Altenberg, A. Die deutsche Auswanderungsgesetzgebung Einleitung. I. Die Freiheit der Auswanderung und die allgemeine Wehrpflicht 330. — II. Die Staatsangehörigkeit 365. — III. Der Geschäftsbetrieb der Auswanderungsunternehmer und Agenten 429. 490. — IV. Die staatlichen Maßregeln und Einrichtungen zum Schutze der nach transatlantischen Ländern Auswandernden 521. — V. Die Bestrebungen zur Herbeiführung einer gemeinsamen deutschen Auswanderungsgesetzgebung und das Ziel einer solchen Gesetzgebung 579.
Amerlan, Alb. Eine Fahrt auf dem Rio Paraguay 360. 401.
Auswanderung, Die überseeische, aus dem Deutschen Reich 530.
Bayerdörffer, A. Die deutsche Auswanderung 300.
Belck, Waldem. Was haben wir von Lüderitzland zu erwarten? 128.
— Südafrikanische Verhältnisse 567.
Bestrebungen, Die, zu gunsten einer organisierten Einwanderung und Kolonisation in Brasilien 453.
Bewillkommung von Dr. Otto Finsch und Dr. Max Buchner 627.
Bischoff, Theodor. Die Ackerwirtschaft in den südbrasilianischen Kolonien. Eine Erwiderung 643.
Blind, Karl. Die Franzosen in Madagaskar 100.
Brabo, Francisco J. Eine argentinische Stimme über die argentinische Krisis 324.
Briefe aus Transvaal 103.
Brüggen, Baron von der. Die kolonialpolitischen Vorlagen im Reichstag 53.
— Englische kolonialpolitische Verirrungen und Verwirrungen 68.
Buchner, Dr. Max. Kamerun-Englisch 676.
Canstatt, Oskar. Uruguays Mitbewerbung um deutsche Arbeitskräfte 750.
Danckelman, Dr. A. von. Die klimatischen Verhältnisse der Westküste von Afrika 631.
Dehn, Paul. Deutschland und Persien 8. 46.
— Deutsche Kolonialprojekte im Orient. I. Das Sprenger'sche Projekt. II. Das Pressel'sche Projekt. III. Kritische Bemerkungen 598.
Dembiah-Kolonie, Die deutsche, in Nordwest-Afrika (mit Karte) 277.
Deutsche „Blaubuch", Das erste, 6. 64. 118.
Deutsche Borneo-Kompanie 23.
Deutsche Kolonialgesellschaft für Südwest-Afrika, Statut, nach Genehmigung durch Allerhöchste Kabinetsordre v. 13. April d. J. 310.
Deutsche Kolonisationsgesellschaft für Südamerika 724.
Deutsch-ostafrikanische Kolonie, Die, 246.
Deutsche Konsulatsberichte. 1. Gabun i. J. 1883 13. — 2. Apia (Samoa-Inseln) i. J. 1883 35.
Deutsche Schutzgebiet, Das neue, in Ostafrika 213.
Deutsche Schutzherrschaft der Gebiete von Rehoboth und Bethanien 136.
Deutsche Südseekolonien 374.
Deutschen, Die, im Auslande 498.
Diesterweg, A. Aus meinem Trader-Leben in Südafrika 295.
Einiges über Sansibar 376.
Erwerbungen, Unsre ostafrikanischen, 670.
Einfluß des deutschen Geistes, Der, auf die Vereinigten Staaten von Amerika 267.
Englische Besitzergreifungen im Niger-Benue-Gebiet 404.
Fabri, Dr. F. Koloniale Aufgaben 536.
Faktoristen-Leben, Aus meinem, in Westafrika 265.
Fick, Dr. A. Die „Afrikander" 69.
Finsch, Dr. Otto. Eine Papua-Idylle 465.
Dr. G. A. Fischer, der rechte Arzt zur rechten Zeit 310.
Förderung, Humane, und geschäftsmäßige Beförderung der Auswanderer. Eine juristische Betrachtung 223.
Förster, Dr. Bernh. Paraguay in bezug auf Viehzucht, Ackerbau, Gewerbefleiß, Hausindustrie 682.
Frankreich und Kanada — eine Mahnung 529.
Gagern, Carlos von. Die Popularisierung der Wissenschaft in Mexiko 234.
Gebiet, Das, des Sultans von Sansibar 355.
Gronemann, B. Mit S. M. S. „Elisabeth" in der Südsee 149.
Guttzeit, Ed. Argentinische Expeditionen nach dem See Nahuel-Huapi 606.
Hamburgs überseeischer Handel 623.
Handelsunternehmungen, Deutsche industrielle und, in Südargentinien 556.
Jenke, Julius. Die Ackerwirtschaft auf den südbrasilischen Kolonien 139. 170.
Ihering, Dr. Hermann von. Die Kolonie São Lourenço in Südbrasilien 450.
— Die deutsche Auswanderung und ihre Ziele 760.
Kaiser Wilhelms-Land, Vom, und Bismarck-Archipel 501. — Berichte von englischen Offizieren von den Küsten von Kaiser Wilhelmsland. — Neueste Berechnung des Flächenumfangs 551. — Dr. Finsch's zweite Fahrt im Dienste der Neuguinea-Kompanie 701.
Kämpfe, Die, am Kamerun 97. 123.
Karolinenfrage, Die, 597.

Digitized by Google

Kehl, P. Die Kolonie Mundo Novo. Ein Blatt in der Entwickelungsgeschichte der deutschen Kolonien der brasilianischen Provinz Rio Grande do Sul. 1. Geschichtliches. Politisches 744.
Kolonialpolitik, Die, im Reichstage 87.
Konferenz, Westafrikanische, zu Berlin. 1. Konvention zwischen dem Deutschen Reich und der Internationalen Kongo-Association 1. — 2. S. 67.
Kongo-Freistaat, Der, 553.
König, Harry. Ein Besuch bei König Bela Demba am Dubrekastrom 415.
Krach, Der bevorstehende, in Argentinien und seine Ursachen 75.
Krause, Franz. Die Einführung der deutschen Währung im überseeischen Verkehr 326.
Le Coq, von. Der Handel mit China, sonst und jetzt 511.
Lesser, Richard. Das Arbeitsfeld Flegel's (mit Karte) 393.
— Der freie Kongostaat (mit politischer Karte von Zentralafrika) 235.
— Das Gedeihen der deutsch-syrischen Kolonien, eine nationale Sache 438.
— Männer der That. 2. Die Woermann'sche Schule. a) Jantzen & Thormählen 14. — b) Wölber & Brohm 45.
— Mission, Kultur und Kolonisation. Die erste Jahresversammlung des Allgem. evangel.-protest. Missionsvereins zu Mannheim. Die Bremer Konferenz der deutschen Missionsgesellschaften 716.
— Das Utopien am Kongo und sein phantasiereicher Verkünder 729.
Lexis, Prof. Dr. Über die Französische Kolonialpolitik 209, 249.
Lüderitzland, Aus, 78. 110.
Mahnung, Eine, und Anregung zur Jahreswende 23.
Menges, Josef. Die Einführung des Dromedars in Südafrika 678.
— Von der Somalikküste 351.
— Die Zeichensprache des Handels in Arabien und Ostafrika 520.
Metzger, Emil. Einige Betrachtungen über Kultivation in den Tropen 611.
Moltke, A. Freih. von. Streiflichter auf Holländische Kolonialpolitik 481.
Mönkemeyer, W. Vom Kongo. Persönliche Eindrücke und Erfahrungen. 1. Vegetation und Charakteristik des Unteren Kongo-Gebietes 602. — 2. Bodenbeschaffenheit des Unteren Kongo-Gebietes 605. — 3. Die Zukunft des Plantagenbaues am Unteren Kongo 711.
Musterausstellungen, Schwimmende, der deutschen Industrie 497.
Gustav Nachtigal † 341.
Nehus, L. von. Die Bauarbeiten am Panamakanal zu Anfang des Jahres 1885 (mit Karte) 256.
Nossi Be und die Westküste von Madagaskar 320.
Oberländer, Richard. Deutsche Interessen in der Südsee 90.
Paul, Ewald. Die Franzosen in Algerien 159.
Protest der Neuen Republik gegen die Englische Annexion der St. Luciabai. 458.
Rabenhorst, Rudolf. Aus der Kamerunkolonie. Malimba. Deutsche Besitzergreifung vom M'bengaarme 411.
Ratzel, Friedrich. In welcher Richtung beeinflussen die afrikanischen Ereignisse die Thätigkeit des Kolonialvereins? 38.
Reisen, Die, der Deutschen Kriegsflotte im Jahre 1884. I. Ostasien: Philippinen, China, Japan. Korea 576. — II. Borneo, Java, Birma, Ceylon 616. — III. Australien, Südsee, die Länder am Roten Meere 637. 674. — IV. Westindien, Venezuela, Yukatan, Florida 705. — V. Kanada, Südamerika, Zentralamerika 740. — VI. Nikaragua und Panama, Mexiko, Afrika 771.
Reiß, A. W. K. Die klimatischen Verhältnisse Syriens 363.
Römer, Johannes. Tabakskultur und Kulis auf Sumatra 417.
San Vicent. Reiseerinnerungen 559.
Sellin A. W. Noch einmal die Ackerwirtschaft auf den südbrasilischen Kolonien 272.
Sernau, Dr Robert. Zululand und die Zulu. I. Allgemein Geographisches. II. Geschichtliches 318. — III. Cetewayo's Herrschaft 395. — IV. Unter Dinizulu 424. — V. Land und Leute 455. 488.
— Zur Frage der Konnossemente 622.
Siewert, Franz. Unsre Marine im überseeischen Friedensdienst 345.
Soyaux, Herman. Staatliche Versuchsplantagen in unsern Kolonien 387.
Spielberg, W. Die Ackerwirtschaft auf den südbrasilischen Kolonien. Eine Entgegnung 222.
— Bericht über die Ergebnisse seiner Informationsreisen in Amerika, erstattet an den Vorstand 469.
— Denkschrift über den Export deutscher Zuchttiere nach den La Plata-Staaten 747.
— Erklärung über die Aussichten Südbrasiliens für deutsche Auswanderer 437.
— Die brasilianische Provinz São Paulo und das v. d. Heydt'sche Reskript 313.
— Die Zuckerfabrikation in Tucuman 144. 166.
Statistik der deutschen Auswandererbeförderung i. J. 1884 111.
Steiner, Paul. Ackerbau, Gewerbe und Handel auf der Goldküste 279.
— Land und Leute von Akra 10. 48.
Sudan, Der, 347.
Vollmer, Dr. A. Die Fidschiinseln im Jahre 1884 652.
Vorsicht für Auswanderungslustige nach Argentinien 518.
Waffenthat, Die erste, in Deutsch-Afrika und ihr Widerhall im Reichstage 62.
Wagner, Prof. Dr. H. Der fünfte deutsche Geographentag zu Hamburg 335.
Wermuth, Carl. Von der Südwestgrenze des Kongobeckens 155. 217.
Weiß, G. Deutsche Ackerbaukolonien, ein Bedürfnis des Kleinbauernstandes 291.
Westendarp, W. Der Elfenbeinreichtum Afrikas 445.
Wohlers, Dr. Aus dem Oranje-Freistaat 504.
Zulukönigs, Des neuen, deutscher Minister 58.

Kolonialpolitische Vorgänge.

Annexion Weidas durch die Portugiesen 669.
Britisch-Betschuanaland 700.
Deutsche Besitzergreifung der Karolinen 534.
Deutsche Besitzergreifung der Marshall-Inseln 759.
Das Deutsche Geschwader vor Sansibar 533.
Englische Besitzergreifung von Port Hamilton, Korea 535.
Die neuen Erwerbungen der Deutsch-Ostafrikanischen Gesellschaft 533.

Digitized by Google

Frankreich am Roten Meere 535.
Informierungen der Reichsregierung über die Besitzverhältnisse im Witugebiet 670.
Neue Erwerbungen der Deutsch-Ostafrikanischen Gesellschaft 669.
Portugiesisches Vorgehen in Westafrika 701.
Der Streit um die Karolinen 565.
Das Witugebiet 534.

Litteratur.

„Adreßbuch deutscher Exportfirmen" 81.
„Prof. Dr. Ad. Bastian, Der Fetisch an der Küste Guineas" 50.
„Dr. Johann Baumgarten, Die außereuropäischen Völker" 240.
Aus Perus Vorzeit. („Dr. Reinh. Brehm, Das Inka-Reich.") Von Carlos von Gagern 458.
„Ernst Freihr. v. d. Brüggen, „Wie Rußland europäisch wurde." Bespr. v. Dr. Rob. Sernau 561.
„Deutsche geographische Blätter, Redakt. Dr. M. Lindeman." Bespr. v. R. Lesser 58.
„C. F. van Delden-Laërne. Le Brésil et Java. Rapport sur la culture du café en Amérique, Asie et Afrique." Bespr. v. H. Soyaux 653.
„Dr. A v. Eye, Der Auswanderer. Winke und Weisungen für Ansiedler in den deutschen Kolonien Süd-Brasiliens" 276.
„Charl. Faure, La conférence africaine de Berlin." Bespr v. R. Lesser 370.
„Dr. Bernh. Förster, Deutsche Kolonien in dem oberen La Platagebiete mit besonderer Berücksichtigung von Paraguay." Bespr. v. R. Lesser 752.
„Ehrenfr. Hessel, Kolonisation und Kultivation, Kriegsmarine und Hochseefischerei" 434.
„Jahrbuch für Gesetzgebung, Verwaltung und Volkswirtschaft; herausg. v. Gust. Schmoller." Bespr. v. Dr. R. Sernau 275, 719.
„Dr. Wilh. Joest, Um Afrika" 383.
„Dr. Friedr. Kayser, Ägypten einst und jetzt." Bespr. v. R. Lesser 22.
„Captain W. R. Kennedy, Sport, travel and adventure in Newfoundland and the West Indies" 561.
„C. v. Koseritz, Bilder aus Brasilien" 147.
„Dr. Henry Lange, Südbrasilien." Bespr. v. R. Lesser 653.
„Dr. Hans Meyer, Eine Weltreise." Bespr. v. R. Lesser 432.
„Le mouvement géographique" 114.
„Nachrichten für und über Kaiser Wilhelmsland und den Bismarck-Archipel" 466, 501.
„F. X. von Neumann-Spallart, Übersichten der Weltwirtschaft" 112.
„Dr. Phil. Paulitschke, Die Sudanländer" 239.
„Dr. E. Pechuel-Loesche, Herr Stanley und das Kongounternehmen." Bespr. von R. Lesser 729.
„Revue coloniale internationale." Bespr. von R. Lesser 498.
„Dr. Emil Riebeck, Die Hügelstämme von Chittagong" 464.
„A. J. Riko, Ons Rijk Suriname." Bespr. von L. G. G. Valette 688.
„Wilh. Roscher und Rob. Jannasch, Kolonien, Kolonialpolitik und Auswanderung." 3. Aufl. Bespr. von Prof. Dr. Friedr. Ratzel 19.
„C. B. H. von Rosenberg, Der Malayische Archipel" 177.
„Dr. Herm. Roskoschny, Europas Kolonien. I. Teil. Westafrika vom Senegal zum Kamerun" 370.
„A. v. Schweiger-Lerchenfeld, Afrika." Bespr. von H. Soyaux 624.
„A. W. Sellin, Das Kaiserreich Brasilien" 147.
„Dr. H. Simonsfeld, Die Deutschen als Kolonisatoren in der Geschichte." Bespr. von R. Lesser 435.
„Henry Stanley, Der Kongo und die Gründung des Kongostaates" 370. — Bespr. von A. Frhr. v. Moltke 588.
„Gerh. Stein, Die Entdeckungsreisen in alter und neuer Zeit" 113.
„Dr. Hugo Töppen, Hundert Tage in Paraguay." Bespr. von R. Lesser 459.
„O. Verebarius, Das Buch von der Weltpost" 240.
„R. G. Watson, Spanish and Portuguese South America etc." 529.
„Weltpost, herausgeg. v. Richard Oberländer", 114, 498.
„Hugo Zöller, Das Togoland und die Sklavenküste." Bespr. v. R. Lesser 529.
„Hugo Zöller, Forschungsreisen in der Deutschen Kolonie Kamerun." Bespr. v. R. Lesser 753.
Offizielle deutsche Kolonialkarten, gezeichnet von L. Friederichsen 336.
Karte des westlichen Teiles der Südsee, von L. Friederichsen 435.
„Spezialkarte von Afrika, bearb. von Habenicht, Domann und Dr. Lüddecke, herausg. bei Anlaß der Säkularfeier von Justus Perthes in Gotha." Bespr. v. R. Lesser 624.
„J. J. Ketteler und Herm. Müller, Karte von Afrika". Bespr. v. Prof. Dr. Theob. Fischer. 177.

Redaktionelle Korrespondenz.

Die zivilisatorische Aufgabe in Afrika (Prof. Dr. Georg Schweinfurth, Kairo) 592.
Über Südafrika (E. O. Kisperth, Chemnitz) 115.
Afrikaforscher Premierleutnant Eduard Schulze † 339.
Argentinien. Die Geldkrisis am La Plata (Cordoba) 371.
Aus Atschin (M. Treuherz, Samaghani) 341.
Aus Australien (Albury) 562. — (C. G. Hiller, Murtoa 24./VII.) 658. — (v. K., Sydney 5./IX.) 754.
Aus Brasilien (Dr. Herm. v. Ihering, São Lourenço) 276.
Aus Südbrasilien (Joinville) 337.
Aus der brasilianischen Provinz São Paulo (São Paulo) 467.
Anregung zu einem landwirtschaftlichen Kolonialunternehmen in Rio Grande do Sul (Dr. H. Settegast, Ronneburg 15./X.) 720.
Aus Südbrasilien (Baron Curt v. Steinberg, São Lourenço 30./VIII.) 753.
— Glossen zu den bevölkerungsstatistischen Daten in Heft 22 der Deutschen Kolonialzeitung (A. W Sellin, Leipzig 19./XI. 755.
Aus Dakota (Alfr. v. Steiger, Coal Harbour) 243.
Betr. die Einführung der deutschen Währung im überseeischen Verkehr 530.
Aus Formosa (Hummel in Tamsui) 148, 499.
Von der Goldküste (Paul Steiner, Christiansborg 27./VIII.) 690.
Zur Etymologie des Wortes „Kamerun" (Dr. H. v. Ihering) 596.
Nochmals die Etymologie von „Kamerun" (Prof. Dr. A. Kirchhoff-Halle) 659.
Vom Kongo (Boma 3./VII. u. 6./VII.) 595. — (Boma 15./VII. u. 28./VII. Vivi 3./VIII., 28./IX., 5./X., 7./X. 1885) 656. (Vivi 28./IX., 5./X., 7./X.) 775.
Deutschland in Marokko (Saturnino Gimenez, Algier) 304.
Aus Neuseeland (Jul. Sandtmann, Dunedin) 178. — (Jul. Sandtmann, Dunedin 18./VII. 1884) 654.
Paraguay. Dr. E. Hasse und C. v. Gülich Entgegnung auf Schultze-Ratzeburg 302. — Eine offene Antwort. Entgegnung auf Dr. Hasse und C. v. Gülich (C. F. E. Schultze-Ratzeburg) 372.
Betr. Schiffstonne und Konnossemente (J. Gröner) 468.
Spanien. Die Affaire des Rio Oro (Sat. Gimenez, Barcelona) 339.
Aus Transvaal (Lüneburg) 625.
Rat an Ärzten in Transvaal und Zululand (Pretoria) 531.
Soll man unter den Tropen Wolle tragen? (Dr. med. Trebing-Singapur, z. Zt. Berlin 3./XI.) 722.
Entgegnung von Hofrat Dr. Gerhard Rohlfs 774.
Erinnerungen an Tunis 305.

Echo aus allen Weltteilen.

Der Aufstand in Korea 82.
Aus Britisch-Westindien 22.
Aus China 22.
Die Italiener am Roten Meere 337.
Neue Spanische Besitzergreifungen in Afrika 82.
Statistische Nachrichten über die Deutschen im Auslande 30 2
Unterstützungsverein in der Hauptstadt Paraguays 529.

Büchertisch.

114, 180, 308, 340, 436, 468, 532, 564, 660, 692, 776.

Sprechsaal.

60, 114, 179, 244, 307, 340, 435, 532, 596, 660, 776.

Digitized by Google

Westafrikanische Konferenz zu Berlin.

1.

Am 15. November eröffnete Fürst Bismarck im Festsaale seines Palais die erste der Konstituierung gewidmete Sitzung der Westafrikanischen Konferenz. Durch Bevollmächtigte waren außer Deutschland sämtliche eingeladenen Staaten vertreten, welche an einem hufeisenförmigen offenen Tisch nach alphabetischer Reihenfolge ihrer Länder (der französischen Benennung gemäß) Platz genommen. Es waren Österreich-Ungarn, Belgien, Dänemark, Spanien, die Vereinigten Staaten von Amerika, Frankreich, Großbritannien, Italien, Niederlande, Portugal, Rußland, Schweden und Norwegen, Türkei.

Nachdem der Reichskanzler auf Vorschlag des ältesten in Berlin beglaubigten Botschafters Grafen de Launay den Vorsitz übernommen und die der Gelegenheit entsprechenden Förmlichkeiten erledigt hatte, hielt er eine längere Ansprache über Ziele und Zwecke der Konferenzberatungen, indem er hervorhob, daß das Deutsche Reich bei der Einladung zur Konferenz von der Überzeugung ausgegangen sei, alle eingeladenen Staaten vereinigten sich in dem Wunsche, die Eingebornen Afrikas der Segnungen der Kultur teilhaftig machen zu lassen und die endgültige Unterdrückung der Sklaverei herbeizuführen, deren allmähliche Abschaffung bereits vom Wiener Kongreß 1815 als eine heilige Pflicht aller Mächte anerkannt worden sei. Alle Kulturstaaten hätten ein wahres Interesse an der gedeihlichen Entwicklung Afrikas, und das verbürge deren Mitwirkung bei der Aufgabe, die Handelsbeziehungen mit diesem Weltteile zu regeln. Der Handel, wie er seit einer Reihe von Jahren zwischen den Westmächten und den ostasiatischen Staaten betrieben worden, sei ein beherzigenswertes Beispiel. Die Regierung Deutschlands schlage daher vor, daß auf derselben Grundlage des gleichen Rechtes für alle und der Gemeinsamkeit der Interessen aller Nationen auch die Beziehungen zu Afrika unter Berücksichtigung der Besonderheiten dieses Weltteiles festgestellt würden. Nachdem Frankreich diesem Deutschen Vorschlage seine volle Zustimmung erteilt, habe die Deutsche Regierung die übrigen Mächte unter Angabe des Programms eingeladen, dessen Grundgedanke der sei, allen handeltreibenden Völkern das Innere Afrikas zu erschließen. Deshalb sei Zollfreiheit für alle für das Innere Afrikas bestimmten Waren wünschenswert. Diese Frage in ihrer Allgemeinheit könne freilich nicht der eigentliche Gegenstand der Konferenzberatungen sein, vielmehr beschränke sich das Programm auf die Handelsfreiheit im Becken und an den Mündungen des Kongo. Eine darauf bezügliche Erklärung werde von der Deutschen Regierung unterbreitet werden, die folgende Vorschläge enthalte: Jede Macht, die in jenem Gebiete Souveränitätsrechte ausübe oder ausüben werde, solle ausnahmslos allen fremden Flaggen Zutritt gewähren; Monopole und besondere Abmachungen aller Art sollen ausgeschlossen bleiben. Mit Ausnahme derjenigen Gebühren, die als Entgelt für im Interesse des Handels gemachte Ausgaben erhoben würden, sollen keine andern auferlegt werden dürfen. Alle beteiligten Staaten sollen sich verpflichten, zur Unterdrückung der Sklaverei beizutragen, die Arbeiten der Missionen, die Anstalten zum Unterricht der Eingeborenen zu begünstigen und zu unterstützen. In Übereinstimmung mit den Grundsätzen des Wiener Kongresses betreffs der Freiheit der Fluß-Schiffahrt, die in Europa und Amerika öffentliches Recht geworden seien, würde Deutschland geneigt sein, außerhalb der Konferenz die Frage der Freiheit der Schiffahrt auf allen Flüssen Afrikas festzustellen. Die Konferenz habe diese Frage nur für den Kongo und Niger zu lösen. Die Wichtigkeit des unerforschten und herrenlosen Afrikas für die Entwicklung aller Handels- und Kolonialinteressen sowie die Möglichkeit von staatlichen Verwicklungen infolge von Besitzergreifungen habe Deutschland und Frankreich zu dem Vorschlage veranlaßt, eine Einigung zu erzielen über die Förmlichkeiten, auf Grund deren Besitzergreifungen als thatsächliche, unanfechtbare zu betrachten seien. Die Frage über die Gültigkeit der bisherigen Besitzergreifungen gehöre nicht zu den Befugnissen der Konferenz. Nur im Hinblick auf zukünftige Besitzergreifungen wolle Deutschland einen Vorschlag einbringen, nach welchem die Gültigkeit einer solchen Besitzergreifung an gewisse Formen, wie z. B. Anzeige an die Mächte u. s. w., gebunden sei. Zur Unanfechtbarkeit müsse gehören, daß der Besitzergreifer in gewisser Frist

Digitized by Google

durch Einrichtungen und Maßregeln darthue, daß er die Kraft und den Willen habe, seine Rechte dort auszuüben und seine daraus folgenden Pflichten zu erfüllen. Vorschläge, die über den Rahmen der Konferenz hinausgehen, verpflichteten nicht die Konferenz, in die Beratung einzutreten. Fürst Bismarck schloß mit der Zuversicht, daß die Gemeinsamkeit der Interessen aller beteiligten Nationen einen gedeihlichen Verlauf der Konferenz verbürge.

Der Englische Bevollmächtigte Sir Edward Malet verlas darauf eine Erklärung, deren wesentlicher Inhalt besagte, die Englische Regierung stimme im allgemeinen mit den Deutschen Vorschlägen überein und unterstütze sie aufs wärmste in Übereinstimmung mit der von England stets befolgten Freihandelspolitik; dazu gehöre also auch die Handelsfreiheit im Kongobecken und die freie Schiffahrt auf den afrikanischen Flüssen. England könne aber hier die Handelsfragen nicht von den allgemeinen Kulturfragen trennen, die Eingeborenen würden mehr verlieren als gewinnen, wenn die Handelsfreiheit ohne alle Aufsicht zur Handelszügellosigkeit ausarte. Er müsse daran erinnern, daß die Eingeborenen bei dieser Konferenz gar nicht vertreten seien, obgleich für sie die Konferenzbeschlüsse von äußerster Wichtigkeit sein würden. In bezug auf die Handelsfreiheit im Kongobecken bemerkte er, diese wäre nur trügerisch, wenn nicht gleichzeitig der Weg nach und von der Küste frei sei, nicht bloß durch den Kongo, sondern durch alle anderen Ein- und Ausgänge. Die Englische Regierung würde sich dafür aussprechen, daß der Grundsatz der Handelsfreiheit ganz bestimmt klargelegt werde, sodaß ein jeder Staat sich verpflichten müsse, alle übrigen Nationen derjenigen Vorteile teilhaftig werden zu lassen, die er selbst für seinen Handel und seine Unterthanen errungen habe. Was die Freiheit der Schiffahrt auf dem Kongo betreffe, so würde eine internationale Kommission dieselbe zweckmäßig regeln können; auf dem Niger sei die Lage aber eine ganz andere. England betrachte die Einsetzung einer solchen Kommission für diesen Fluß für unthunlich. Hier sei die Entwicklung des Verkehrs ausschließlich auf englische Einflüsse zurückzuführen. Augenblicklich sei er gänzlich in Händen Englands. Die wichtigsten Stämme, die seit langen Jahren die Engländer als ihre Beschützer und Ratgeber betrachten, seien jetzt infolge ihrer dringlichen und wiederholten Bitten unter Englische Schutzherrschaft gestellt worden. Auf diese Sachlage ließen sich also die Grundsätze des Wiener Kongresses nicht einfach anwenden. Der Küstenstrich und der untere Flußlauf seien genügend überwacht, um England zu gestatten, die Schiffahrt zu regeln, wobei es sich an die Grundsätze der Handelsfreiheit für gebunden erkläre. Wolle die Konferenz die Handelsfreiheit auch noch auf andere afrikanische Flüsse ausdehnen, so wünsche er besondere Behandlung der einzelnen Flüsse. Der dritte Punkt des Programms, die Sicherung der Besitzergreifung, sei noch nicht ausreichend klargelegt, doch würde eine Feststellung derselben in Übereinstimmung mit den allgemeinen Grundsätzen des Völkerrechts der Zustimmung Englands sicher sein.

In der zweiten Sitzung der Konferenz nahm der Portugiesische Vertreter das Wort, um hervorzuheben, daß Portugal immer für Handelsfreiheit gewesen sei, seit 300 Jahren in Afrika für die Kultur gewirkt habe und es sich angelegen sein lassen werde, zu den afrikanischen Gebieten seines Besitzes die Angehörigen aller Nationen zuzulassen, sobald die Portugiesischen Besitzverhältnisse geregelt seien. Portugal stimme mit den Zielen und Zwecken der Konferenz völlig überein. In demselben Sinne äußerte sich der Italienische Bevollmächtigte für seine Regierung, welche dieselben Grundsätze stets vertreten habe. Er hob hervor, daß gerade italienische Reisende und Forscher sich um die Nutzbarmachung Afrikas für die allgemeine Kultur große Verdienste erworben hätten. Ein gleiches that der Bevollmächtigte der Vereinigten Staaten für die amerikanischen Leistungen und Bestrebungen. Auf Vorschlag des Grafen Hatzfeldt, welcher in Abwesenheit des Reichskanzlers präsidierte, ward ein Konferenz-Ausschuß unter dem Vorsitze des Französischen Bevollmächtigten, Baron Courcel, gebildet, der im Verlauf der folgenden Tage zunächst über den Begriff „Kongobecken" in Beratungen trat. An diesen Arbeiten nahmen auch die technischen Beiräte der verschiedenen Staaten thätigen Anteil. Unter den Vorträgen der Sachverständigen in diesen Sitzungen nahm die Rede Stanley's (als Beirat der Vereinigten Staaten) besondere Aufmerksamkeit in Anspruch. Er gelangte zu dem Schlusse, daß für das Gebiet, mit dem sich die Konferenz zu beschäftigen habe, eine Seelenzahl

Digitized by Google

von etwa 49 Millionen in Frage komme, wenn man das Gebiet der Flußufer auf beiden Seiten mit den sehr bedeutenden Nebenflüssen, die rund gerechnet die Länge vom 16 000 km betragen möchten, in Anschlag bringe. Stanley erwähnte insbesondere zwei Nebenflüsse des Kongos, die von Süden kommen und von denen der eine nach den Aussagen der Eingebornen so lang sei, daß man einen vollen Monat fahren müsse, um bis an die Quelle zu gelangen; die Quelle des andern liege nach denselben kindlichen Aussagen der Eingebornen in unerreichbarer Ferne. Was unter dem Kongobecken geographisch zu verstehen sei, brauche er nicht zu erörtern, das könne jeder Schüler mit der Karte Afrikas in der Hand grade so gut wie er. Es handle sich aber seines Erachtens auch gar nicht um die bloße geographische Feststellung, vielmehr müsse man sich bei der Entscheidung der aufgeworfenen Frage vor allem auf den handelspolitischen Standpunkt stellen. Demgemäß müsse das ganze Mündungsgebiet des Kongoflusses nördlich der eigentlichen Kongomündung mit hinzugerechnet werden, das eine Strecke von etwa 5000 Quadratmeilen betrage, dazu rechne er also Ogowe und Kuilu. Er äußerte sich noch über die Möglichkeit, das Kongogebiet auch von der Ostküste her dem Welthandel zu erschließen; dort seien vier bis fünf Wasserstraßen, die sich dazu eignen würden. Außerdem wäre die ganze Ostküste nördlich vom Zambesi viele hundert Meilen hinauf ohne Ansiedler der Kulturstaaten; er habe dort keine Spur der Weißenherrschaft gefunden, er sei bloß auf Eingeborene gestoßen, mit denen sich eine Einigung unschwer erzielen lassen würde. Nach seinem Dafürhalten würde eine Eisenbahn, die mit Umgehung der Fälle des Kongo von Vivi nach Stanleypool führen würde, nicht übermäßig kostspielig werden; er glaube sogar, daß eine solche Eisenbahn, wenn man die jetzigen Gebührensätze für Warenbeförderung in Anwendung bringe, einen Gewinn von mehr als 5 pCt. abwerfen würde.

Die Italienischen Beiräte Negri und Mantegazza machten auf die Schwierigkeiten, welche die Feststellung der Grenzen in jenen Gebieten mit sich bringen werde, aufmerksam. Der Beigeordnete Englands, Anderson, schloß sich den Ausführungen Stanley's an, während der Portugiesische, Corbeiro, im Gegensatze dazu auszuführen suchte, daß das geringe Küstengebiet des Kongo genüge, um dort die Grundsätze der Handelsfreiheit zur Anwendung zu bringen.

Von besonderem Interesse ist es für uns, wie lediglich vom kommerziellen Standpunkte der technische Beirat des Deutschen Reiches, Herr Adolf Woermann, sich über die Frage, welche Ausdehnung dem Begriffe des „Kongobeckens" im allgemeinen zu geben sei, äußerte:

„Die ganze Westküste Afrikas teilt sich in zwei vollständig von einander getrennte Handelsgebiete und zwar: a. die eigentliche Westküste vom Kap Verde bis zum Kamerun, und b. die Küste südlich von dort bis zu der Portugiesischen Kolonie, welche letztere Strecke im Handel unter dem Namen „Südwestküste" bekannt ist. Der Handel in dem erstgenannten Gebiet ist bereits ein ziemlich entwickelter, weil dort die vielen Kolonien europäischer Mächte existieren und ebenfalls die Republik Liberia; an allen diesen Plätzen hat der Tauschhandel zum großen Teile bereits dem Handel auf Basis einer Geldvaluta Platz gemacht. An diese Strecke schließt sich das Gebiet der Nigermündungen an, das Handelsgebiet der sogenannten Ölflüsse. Hier herrscht der eigentliche Tauschhandel. Die Werteinheit, nach welcher europäische Waren verkauft und afrikanische Produkte gekauft werden, ist ein gewisses Maß Palmöl, — Kru genannt. Zu diesem Gebiete gehört ebenfalls Kamerun und zwei südlichere Häfen, Malimba und Klein-Batanga. Am Kongo dagegen herrscht ein vollständig anderes System des Tauschhandels, dort ist die Werteinheit ein gewisses Maß Zeug, Kong genannt, ferner, noch aus dem Sklavenhandel herrührend, die »bar«, eine Messing- resp. eine Eisenstange, und wenn auch die Maß-Einheit an jedem Platze der Küste verschieden ist, so ist es doch charakteristisch, wie schon etwas nördlich von Gabun diese veränderte Zahlungsmethode beginnt.

Ich sehe schon darin einen Beweis, daß das Handelsgebiet, von dem die Rede ist, ein einheitliches ist, von Ambriz im Süden bis nördlich von Gabun. Ich meine daher, daß man nicht eigentlich von dem Handelsgebiet des Kongobeckens, sondern von dem Handelsgebiet von Gesamt-Äquatorial-Afrika sprechen sollte.

Diese Ansicht wird in mir bestärkt, wenn ich den Elfenbeinhandel dieses ganzen Gebietes ansehe. In den großen regelmäßigen Liverpooler Auktionen wird ein ganz wesentlicher Qualitätsunterschied gemacht zwischen dem Elfenbein, welches von der eigentlichen Westküste und aus dem Nigergebiete kommt, und dem Bein, welches von der Südwestküste, dem mehrerwähnten Handelsgebiete importiert wird. Ersteres ist weich, letzteres ist härter und geht unter der Bezeichnung transparentes Bein. Der nördlichste Punkt, wo dieses Bein an den Markt kommt, ist Batanga, etwas südlich von Kamerun, also noch nördlich von Gabun. Es unterliegt gar keinem Zweifel, daß das hier zum Verkauf kommende Elfenbein nicht aus der unmittelbaren Nähe der Küste, sondern weit aus dem Innern kommt, denn nur zu häufig passiert es, daß, wenn die schwarzen Händler mit den Europäern über den Preis eines Zahns nicht einig werden können, der Zahn wieder ins Innere

an seinen ersten Besitzer zurückmarschiert und erst nach 4—6 Monaten wieder an die Küste zurückkommt, um dann schließlich doch verkauft zu werden. Auch das auf dem Ogowe und in Gabun verkaufte Elfenbein kommt nicht aus der unmittelbaren Nähe dieser Gebiete, sondern weiter aus dem Innern heraus. Ich betrachte den Elfenbeinhandel an sich nicht als den wichtigsten Handel, wie er auch nicht eigentlich der gewinnbringendste ist, er saugt das Land aus; den Handel mit Erzeugnissen des Bodens betrachte ich als rationeller, aber der Elfenbeinhandel gibt uns ein klares Bild der gesamten Verhältnisse, welche in betreff der kommerziellen Ausdehnung und Verbindungen in betracht kommen

Auch mit dem Kautschuk zeigt sich dasselbe. Der Kautschukhandel existiert nicht an den Ölflüssen, nicht in Kamerun; er beginnt bei Bata zwischen Gabun und Kamerun. Von dort südlich bis zum Kongo und den Portugiesischen Besitzungen ist dieser Artikel der Haupthandelsartikel, so daß sich auch dadurch wieder die Einheit dieses kommerziellen Gebietes dokumentiert

Mir erscheint es nun besonders wichtig, daß diese Einheit in kommerzieller Hinsicht nicht unterbrochen werde, und daß das in Aussicht genommene System der Handelsfreiheit sich möglichst ununterbrochen über dieses ganze Gebiet ausdehnen möge.

Im Süden war früher in Ambriz ein bedeutender Elfenbeinmarkt und auch anderer Handel; infolge des von der Portugiesischen Regierung adoptierten Systems der differentiellen Zölle ist der Handel von Ambriz weggegangen und hat sich nach Kinsembo, etwas nördlich von Ambriz — auf freiem Terrain liegend — hingezogen. Früher wurde in Ambriz sehr viel Elfenbein an den Markt gebracht, jetzt geht alles nach Kinsembo zum Schaden der in Ambriz etablierten Kaufleute, zum Schaden auch der Portugiesischen Verwaltung. Und deshalb meine ich, daß es unbedingt notwendig ist, daß der Ogowe in dieses Freihandelssystem mit hineingezogen wird. Vor etwa 10—12 Jahren haben meine Firma und die Firma Hatton und Cookson in Liverpool diesen Fluß dem Handel geöffnet, wir haben auf demselben Dampfschiffahrt eingerichtet und den Handel in Gummi und Elfenbein aufgebracht. Unsere Faktoreien liegen etwa 150 englische Meilen von der Küste entfernt, unsere Händler gehen monatelang weg und weit in das Innere hinein; die Handelsverbindungen mit dem Kongogebiet sind daher ganz unzweifelhaft, wie denn auch Reisende zu verschiedenen Zeiten berichtet haben, daß sie Waren weit im Innern angetroffen haben, welche der Beschreibung und der Handelsmarke nach aus unseren Faktoreien stammen. Erst nachdem wir jahrelang dort gewesen waren, kam de Brazza und hat durch seine Maßregeln unseren Handel lahmgelegt, indem er einen Flußarm uns abschloß und auch sonst unsere Entwicklung hinderte.

Wird der Ogowe von dem Gebiete des Freihandels ausgeschlossen, so wäre der Handel auf dem Ogowe tot, denn gerade wie der Handel in Ambriz vernichtet wurde, würde der Kongo allein den Handel an sich reißen, während jetzt ein großer Teil desselben sich nach dem Ogowe hinzieht, und auch das Gebiet des Ogowe selbst würde danach trachten, den natürlichen Weg nach der Flußmündung zu umgehen, um daselbst die von der Französischen Regierung erhobenen Zölle zu ersparen und die Produkte nach Süden abzustoßen. Es ist daher im Interesse des allgemeinen Handels und ebenfalls im Interesse Frankreichs eine absolute Notwendigkeit, daß der Ogowe in dieses Handelsgebiet eingeschlossen werde. Ich spreche dabei gar nicht von politischen Gesichtspunkten und auch nicht von Hoheitsrechten, sondern lediglich vom kommerziellen Standpunkt aus, welcher ja auch aufrecht erhalten werden kann, abgesehen von den Hoheitsrechten.

Dasjenige Küstengebiet, in welchem inmitten dieses neuen Systems der Handelsfreiheit Zölle oder gar Differentialzölle erhoben werden, wird gewiß nicht aufblühen können.

Ein Blick auf die Karte zeigt dem Kaufmann, wie wichtig es ist, wenn diese große Region, über deren Grenzen nach Osten und Süden Herr Stanley ja ausführlich berichtet hat, sich so weit wie irgend möglich ausdehnt, denn jenes System von Seen und Nebenflüssen, welches dort zu sehen ist, wird erst dann dem Handel erschlossen werden können, wenn es von allen Seiten zugänglich ist. Wenn dann der Gedanke sich Bahn brechen sollte, daß auf allen afrikanischen Flüssen freie Schiffahrt hergestellt wird, dann wird dieses Gebiet auch von Osten her zu erreichen sein — und unwillkürlich kommt einem dann der Gedanke einer Verbindung des Kongo auch mit dem Nil, sei es durch einen Kanal oder sonstige Kommunikationswege. Das kann aber nur erreicht werden, wenn der Gedanke der Handelsfreiheit für alle Nationen in ausgedehnterem Maße adoptiert wird. Es sind das Interessen, die alle Nationen gemeinsam haben, es handelt sich hier nicht um englische, deutsche, französische oder portugiesische Interessen, sondern um ein gemeinsames Interesse aller zivilisierten Nationen.

Nach Feststellung des Begriffes „Kongobecken" hat die Kommission den deutscherseits vorgelegten Entwurf einer „Erklärung, betreffend die Freiheit des Handels im Gebiete des Kongo, seiner Mündungen und der benachbarten Gebiete" in folgende Fassung gebracht, welche von der Gesamt-Konferenz endgültig in ihrer Sitzung vom 1. Dezember angenommen ward:

Erklärung I. Der Handel aller Nationen wird vollständige Freiheit genießen: 1) in allen Gebieten, welche das Becken des Kongo und seiner Nebenflüsse bilden. Dieses Becken wird begrenzt durch die umschließenden Höhenzüge; also insbesondere die Becken des Niari, des Ogowe, des Schari und des Nil im Norden, durch den Tanganyika-See im Osten, durch die Höhen der Becken des Zambesi und des Loge im Süden. Er umfaßt sonach alle vom Kongo und dessen Nebenflüssen durchströmten Gebiete, einschließlich des Tanganyika-See's und dessen östlichen Zuflüssen. 2) in dem Seegebiete des Atlantischen Ozeans von dem Punkte Sette-Camma bis zur Mündung des Loge. Die Nordgrenze folgt dem Laufe des Flusses, der bei Sette-Camma in's Meer fällt, und erstreckt sich von der Quelle dieses Flusses aus gegen Osten bis zum Zusammentreffen mit der geographischen Grenze des Kongobeckens und läßt das Becken des Ogowe unberührt. Die Südgrenze folgt

Digitized by Google

dem Lauf des Loge aufwärts bis zur Quelle und zieht sich von da gegen Osten bis zum geographischen Gebiet des Kongobeckens; 3) in dem Gebiete, das sich östlich des Kongobeckens hinzieht zwischen folgenden Grenzen: bis zum Indischen Ozean vom 5. Grade nördlicher Breite bis zur Mündung des Zambesi im Süden; von diesem Punkt folgt die Grenzlinie dem Zambesi bis fünf Meilen oberhalb des Einlaufs des Schire und hat zur Fortsetzung die Wasserscheide zwischen den Zuflüssen des Nyassa-Sees und denjenigen des Zambesi und trifft dann auf die Wasserscheide zwischen Zambesi und Kongo. Es wird ausdrücklich erklärt daß bei Aufstellung des Grundsatzes der Handelsfreiheit für diese östliche Strecke die auf der Konferenz vertretenen Mächte sich nur gegeneinander binden und daß dieser Grundsatz keine Anwendung findet auf die Gebiete, welche gegenwärtig irgend einem freien und unabhängigen Staate gehören, es sei denn, daß dieser selbst seine Zustimmung erkläre. Die Mächte beschließen, ihre guten Dienste bei den Staaten auf dem afrikanischen Küstengebiete auf dem Indischen Ozean eintreten zu lassen, um für alle Fälle der Durchfuhr aller Nationen die günstigsten Bedingungen zu sichern.

II. Alle Flaggen ohne Unterschied der Nationalität haben freie Zufahrt zu dem ganzen obenerwähnten Küstengebiete; zu den Flüssen, welche innerhalb desselben münden, zu allen Läufen des Kongo und seiner Nebenflüsse, einschließlich der Seen, zu allen Häfen an diesen Gewässern sowie zu allen Kanälen, die etwa künftig angelegt werden, um die Wasserstraßen oder Seen zu verbinden, innerhalb der ganzen Ausdehnung des im 1. Artikel beschriebenen Gebietes. Sie dürfen jede Art von Beförderungseinrichtungen unternehmen, Küsten- und Flußschiffahrt und Kahnverkehr unter denselben Bedingungen wie die Angehörigen der besitzhabenden Staaten ausüben.

III. Alle Waren jeder Herkunft, die in diese Gebiete eingeführt werden, sei es auf dem See- oder Fluß- oder Landwege, haben keine andern Abgaben zu entrichten, als solche welche zur Unterhaltung nützlicher Verkehrsanlagen dienen und welche als solche gleichermaßen von den Angehörigen der besitzhabenden Staaten wie von den Fremden jeder Nationalität getragen werden. Jede ungleiche Behandlung ist untersagt, sowohl bezüglich der Schiffe wie der Waren.

IV. Die in diese Gebiete eingeführten Waren bleiben von Eingangs- und Durchgangszöllen befreit. Die Mächte behalten sich vor, nach Ablauf eines Zeitraums von 20 Jahren zu beschließen, ob diese Zollfreiheit aufrecht erhalten werden soll oder nicht.

V. Jede Macht, welche in den oben bezeichneten Gebieten Hoheitsrechte ausübt oder ausüben wird, kann daselbst keine Sonder- oder Vorzugsrechte irgendwelcher Art, die sich auf den Handel beziehen, verleihen. Die Fremden genießen dort ohne Unterschied für den Schutz ihrer Personen und ihres Eigentums, Erwerb und Beförderung beweglicher und unbeweglicher Güter und die Ausübung ihres Gewerbes dieselbe Behandlung und dieselben Rechte mit den Angehörigen der besitzhabenden Staaten.

VI. Alle Mächte, welche Hoheitsrechte oder einen sonstigen Einfluß in den genannten Gebieten ausüben, verpflichten sich, über die Erhaltung der eingeborenen Bevölkerung und für die Besserung ihrer moralischen und materiellen Lebenslage zu wachen und für Unterdrückung der Sklaverei und bessere Behandlung der Schwarzen einzutreten; sie werden ohne Unterschied der Nationalität und des Bekenntnisses alle religiösen, wissenschaftlichen und wohlthätigen Einrichtungen und Unternehmungen schützen und fördern, welche zu diesem Zwecke geschaffen oder angeordnet oder welche geeignet sind, die Eingeborenen zu unterrichten und ihnen die Vorteile der Zivilisation begreiflich zu machen. Die christlichen Missionare, die Gelehrten, die Forscher und ihr Gefolge, ihre Habe und ihre Sammlungen sollen ebenfalls besonderen Schutz genießen. Die Freiheit des Gewissens und die religiöse Duldung werden gleichmäßig den Eingeborenen wie den Angehörigen der besitzhabenden Staaten und Fremden gewährleistet. Die freie und die öffentliche Ausübung aller Religionen, das Recht, kirchliche Gebäude zu errichten und Missionen einzurichten bezüglich aller Kulten, soll keiner Beschränkung noch Belästigung unterliegen.

Damit hat die Konferenz ihren ersten bedeutsamen Beschluß gefaßt, der auf einen weiteren erfolgreichen Verlauf schließen läßt.

Zwischen dem Deutschen Reiche und der Internationalen Kongo-Association ist am 8. November v. J. zu Brüssel folgende Konvention abgeschlossen: Art. 1. Die Internationale Kongo-Association verpflichtet sich, keine Zölle von den Artikeln und Waren zu erheben, welche direkt oder im Transitverkehr in ihre gegenwärtigen und zukünftigen Besitzungen an den Gestaden des Atlantischen Ozeans eingeführt werden. Diese Zollfreiheit erstreckt sich insbesondere auch auf die Waren und Handelsartikel, welche auf den Wegen, die um die Katarakte des Kongo herum angelegt werden, zum Transporte gelangen. — Art. 2. Die Unterthanen des Deutschen Reiches haben das Recht, sich auf dem Gebiete der Association aufzuhalten und daselbst Niederlassungen zu begründen; sie werden ebenso behandelt wie die Angehörigen der am meisten begünstigten Nation mit Einschluß der Einwohner des Landes und zwar was den Schutz ihrer Personen und ihrer Güter betrifft, sowie die freie Ausübung ihres Kultus und die Wahrung und Verteidigung ihrer Rechte im Hinblick auf Schiffahrt, Handel und Industrie. Insbesondere haben sie das Recht, Landbesitz und Häuser auf dem Gebiete der Association zu kaufen, sowie Handelshäuser zu begründen und Handel oder Küstenschiffahrt unter Deutscher Flagge zu treiben. — Art. 3. Die Association verpflichtet sich, niemals den Unterthanen anderer Nationen irgend welche Vorteile zu gewähren, ohne daß diese Vor-

Digitized by Google

teile unverzüglich den Deutschen Unterthanen gewährt würden. — Art. 4. Im Falle der Abtretung des gegenwärtigen oder zukünftigen Gebietes der Association werden die von der Association eingegangenen Verpflichtungen gegen das Deutsche Reich dem zukünftigen Erwerber auferlegt werden. Diese Verpflichtungen und die von der Association dem Deutschen Reiche und dessen Unterthanen gewährten Rechte bleiben nach jeder Cession gegenüber jedem neuen Erwerber in Kraft. — Art. 5. Das Deutsche Reich erkennt die Fahne der Association: — blaue Fahne mit goldenem Stern in der Mitte — als diejenige eines befreundeten Staates an. — Art. 6. Das Deutsche Reich ist bereit, seinerseits die Grenzen des Gebietes der Association und des neuzubildenden Staates anzuerkennen, wie sie auf der anliegenden Karte verzeichnet sind. — Art. 7. Die Konvention wird ratifiziert und die Ratifikationen werden in kürzester Frist ausgetauscht werden; die Konvention tritt unverzüglich nach dem Austausche der Ratifikation in Kraft.

(Fortsetzung folgt.)

Das erste Deutsche „Blaubuch".

1.

„Togogebiet und Biafra-Bai" betitelt sich eine Sammlung von diplomatischen Aktenstücken des Auswärtigen Amts, welche dasselbe Anfang Dezember v. J. dem Bundesrate und dem Reichstage zur Kenntnisnahme der seit 1½ Jahren in Angriff genommenen Deutschen Kolonialpolitik überreichte. Diese erste offizielle Darlegung der bedeutungsvollen Handlungen der Reichsregierung, welche dem Deutschen Kontinentalstaate auch unter den Kolonialmächten gebührende Stellung in einer so kurzen Spanne Zeit verschafften, sprechen in beredter Weise für die hohen nationalen Gesichtspunkte, welche Fürst Bismarck in der Inaugurierung einer deutschen Kolonialpolitik verfolgte, wie für die Umsicht und das maßvolle, schrittweise Vorgehen der Reichsregierung. Wie wir durch diese Sammlung nun die Entwickelung der deutschen Aktion auf afrikanischem Boden kennen lernen, mancherlei neue Momente, welche für die Ereignisse des vorigen Jahres als Bindeglieder von hohem Interesse sind, so muß diese Publikation über die unerwarteten Erfolge Deutschlands über See die Freunde und Verfechter der kolonialen Bewegung zur kräftigsten Unterstützung der Reichsregierung auf diesem ihrem zur Wohlfahrt des Vaterlandes führenden Wege auffordern.

Die Sammlung beginnt mit einem Erlaß an den Preußischen Gesandten in Hamburg vom 14. April 1883. Grund hierzu gibt eine am 28. Juni 1882 zwischen Frankreich und England geschlossene Konvention, betr. eine Demarkationslinie für die Ausdehnung ihrer beiderseitigen Besitzungen an der Westküste von Afrika nördlich von Sierra Leone. In den Motiven zu dem inzwischen angenommenen Ratifikationsgesetze ist auch auf die in der dortigen Englischen Kolonie gebräuchliche höhere Belastung des fremden als des britischen Handelsstandes hingewiesen. Es sollen nun fortan die Angehörigen der Kontrahenten in ihren beiderseitigen Besitzungen an der ganzen Westküste von Afrika auf gleichem Fuße behandelt werden. Diese Konvention und andere noch schwebende Verhandlungen zwischen verschiedenen Kolonialmächten zur Regelung ihrer Beziehungen und Handelsinteressen an der westafrikanischen Küste legen der Reichsregierung den Wunsch nahe, insoweit die bestehenden Handelsverträge hierzu nicht ausreichen, durch Zusatzkonventionen oder besondere Abmachungen mit denjenigen Staaten, welche Kolonien in Westafrika besitzen, die Interessen des deutschen Handels gegen Benachteiligungen thunlichst sicherzustellen. Der Gesandte wird beauftragt, die Senate der Hansestädte hiervon in Kenntnis zu setzen und zur Äußerung über die bei solchen Verhandlungen von uns geltend zu machenden Beschwerden und Wünsche des an dem Handels- und Schiffahrtsverkehr mit der Westküste von Afrika vorwiegend beteiligten hanseatischen Handelsstandes zu veranlassen.

Lübeck hat in Ermangelung direkter Handelsbeziehungen zum westlichen Afrika in der fraglichen Beziehung keine besonderen Wünsche; — Bremen führt dagegen in einem Schreiben vom 9. Juli 1883 an, daß die auf der von keiner zivilisierten Macht in Besitz genommenen Strecke von Danoe bis Lagos liegenden bremischen und anderen deutschen Niederlassungen durch die gesteigerten Zölle der Häuptlinge im Ausfuhrhandel gehindert seien, — man sei der Ansicht, daß die Neger von den französischen Händlern gegen die deutschen Konkurrenten aufgewiegelt werden und es sei der Wunsch, daß den Häuptlingen durch Erscheinen eines Deutschen

Digitized by Google

Kriegsfahrzeuges an jener Küste mehr Respekt vor unserer Nation beigebracht und bei solcher Gelegenheit versucht werden möge, mit den Eingeborenen eine Art Vertragsverhältnis abzuschließen, um die Störung unseres Handels abzuwehren. — Von ganz besonderem Einflusse auf die weittragenden Entschließungen der Reichsregierung mag aber der als No. 3 des Blaubuches im Auszuge abgedruckte Bericht der Handelskammer zu Hamburg vom 6. Juli 1883 gewesen sein. Diese 23 Druckseiten einnehmende Darlegung ist bestrebt, in ausführlichster Weise ein Bild der Handels- und politischen Verhältnisse der für den deutschen und speziell den hamburgischen Handel von großer Bedeutung gewordenen Westküste Afrikas zu geben, nebst statistischen Nachweisen über die Höhe des deutschen Handels mit kolonialpolitischen Erörterungen und hieraus folgend zum Schlusse mit genauer Formulierung der zum Schutze und zur Förderung des Handels wünschenswerten Schritte der Reichsregierung. Der Wert dieses Berichts beansprucht in unserem Blatte eine möglichst ausgedehnte Wiedergabe desselben. Nachdem eingehend die europäischen Besitzverhältnisse an der Westküste Afrikas behandelt, heißt es:

„Bezüglich der Handelsverhältnisse an der Westküste Afrikas besteht ein wesentlicher Unterschied zwischen den Kolonien europäischer Mächte und den freien Negerstämmen gehörenden Distrikten. In den letzteren liegt das Geschäft einzig und allein in den Händen von in Europa (Liverpool, Glasgow, Bristol, Hamburg, Bremen, Bordeaux, Marseille, Rotterdam, neuerdings auch Antwerpen) ansässigen Firmen, welche dort ihre Faktoreien und Niederlassungen haben, und deren Agenten in diesen Faktoreien den Umtausch der europäischen Waren — Manufakturwaren, Spirituosen, Salz, Pulver, Gewehre, Steinzeug, Perlen ꝛc. — gegen die Landesprodukte — Palmöl, Palmkerne, Gummi, Elfenbein, Farbehölzer ꝛc. — im Wege des reinen Tauschhandels betreiben. Sie sind dabei stets der Willkür der eingeborenen Häuptlinge, welche so viele Abgaben wie möglich von ihnen zu erheben suchen, unterworfen. Dieser Willkür ist nur durch äußere Macht zu begegnen, und häufig sind die Firmen dabei auf Selbsthülfe angewiesen. Diese Art des Geschäftsbetriebes, welche nicht nur feste Etablissements, sei es auf Lagerschiffen (hulks), oder auf dem Lande, sondern auch große assortierte Warenlager erfordert, bringt es mit sich, daß nur größere Firmen mit bedeutendem Kapital sich mit demselben befassen können, und in der That befinden sich in den meisten Plätzen dieser Distrikte je nur wenige Firmen, welche das Geschäft beherrschen.

In den Kolonien dagegen, und namentlich in den älteren, hat sich neben den größeren Firmen, welche auch dort nur Zweigniederlassungen europäischer Häuser sind, allmählich ein eigener Handelsstand gebildet, bestehend zum Teil aus Europäern, welche unter dem Schutze der zivilisierten Regierung ohne große eigene Mittel selbständige, von europäischen Mutterhäusern unabhängige Firmen gegründet haben, zum Teil auch aus Negern, welche infolge des langjährigen Verkehrs mit Europäern eine gewisse Geschäftsbildung erworben haben, die sie befähigt, auf halbwegs zivilisierte Weise Handel zu treiben, und welche nunmehr das Bestreben haben, direkt von Europa Waren zu beziehen und dagegen die Produkte ihres Landes dorthin zum Verkauf zu senden. (Die Engländer nannten diese Negerhändler ursprünglich tinpotters.) Dieser selbständige Handelsstand konnte in den Kolonien erst mit der Entwickelung der Dampfschiffsverbindungen entstehen, denn erst durch sie wurde es möglich, auch in kleineren Quantitäten Waren zu beziehen und Produkte an die europäischen Märkte zu verladen, während früher die Verschiffungen nur in ganzen Ladungen geschehen konnten. Durch die große Anzahl dieser kleineren Firmen ist der Handel in den Kolonien ein sehr viel intensiverer geworden, so daß daselbst der Tauschhandel bereits in einen Verkehr auf Basis einer Geldvaluta übergegangen ist. Wie sich der Handel Westafrikas mit England und Deutschland (Hamburg) im letzten Jahrzehnt entwickelt hat, zeigen die beifolgenden statistischen Angaben."

Wir beschränken uns aus denselben nur folgendes zu schöpfen:

Hamburgs Verkehr mit Westafrika und den Inseln:

Angekommen:

1873:	22	Schiffe	5 888	Tons
1882:	36	„	25 349	„

(darunter 21 Dampfer mit 21584 Tons.)

Abgegangen:

1873:	35	Schiffe	8 668	Tons
1882:	96	„	44 733	„

(darunter 1 Dampfer mit 45 Tons.)
(darunter 27 Dampfer mit 25646 Tons.)

	Einfuhr: Mark	Doppelzentner	Ausfuhr: Doppelzentner
1873:	2 678 530	71 934	67 939
1882:	8 588 000	223 659	417 513

Englands Verkehr mit Westafrika:

Angekommen:

1881:	124	Schiffe	92 116	Tons

(darunter 78 Dampfer mit 79 412 Tons.)

Abgegangen:

1881:	426	„	210 389	„

(darunter 88 Dampfer mit 84 580 Tons.)

	Einfuhr: Pfd. Sterl.	Ausfuhr: Pfd. Sterl.
1881:	2 105 201	2 038 478.

„Was speziell das Interesse Deutschlands an dem westafrikanischen Handel betrifft, so ist es ein mehrfaches. Einerseits gehen viele deutsche Waren — namentlich gedruckte und buntgewebte Baumwollenwaren, halbwollene und wollene Waren, Schießpulver, Glasperlen, Nürnberger Waren, Spirituosen, Steinsalz, Kochsalz, Eisen- und Messingwaren, Steinzeug —, und zwar nicht nur für deutsche, sondern auch für englische, französische ꝛc. Häuser über Hamburg nach Westafrika, was sowohl für die deutsche Rhederei, als auch für den Hamburger Zwischenhandel und besonders für die deutsche Industrie von großem Nutzen ist. Andererseits haben eine verhältnismäßig große Anzahl deutscher Firmen eigene Niederlassungen an der Westküste Afrikas, so daß ein nicht unbedeutender Teil des dortigen Handels in deutschen Händen liegt." — Die hamburgischen Firmen an den verschiedenen Plätzen sind hier aufgeführt, so wie die Deutsche Kolonialzeitung solche

Digitized by Google

nebst den anderen deutschen Häusern im vorigen Jahrgang, Seite 396[1], gebracht hat. Nachzutragen wären noch in Sierra Leone: Rosenbaum & Co. (naturalisierte Engländer); Akra: R. Müller; Porto Novo: Röthlisberger & Monier (Schweizer Staatsangehörige); Ambriz und Kinsembo: Alexander Stock. —

(Fortsetzung folgt.)

Deutschland und Persien.

1.

Nachdem die Politik des Reichskanzlers sich allerwärts als eine großangelegte und weitausschauende erwiesen, ist wohl auch anzunehmen, daß die Errichtung einer Gesandtschaft in Persien nicht eine bloß formelle und bedeutungslose Thatsache ist. In Wirklichkeit erscheint sie bei näherer Betrachtung der Verhältnisse des vorderasiatischen Kontinents als Anfang einer deutschen Orientpolitik, an welchen mit festem Ziele anzuknüpfen das Deutsche Reich der Zukunft berufen und befähigt sein wird. Es handelt sich für Deutschland und Mitteleuropa darum, Fuß zu fassen auch im ferneren Orient, in Vorder- und Mittelasien und auf eigenen Wegen zu selbständigen Verbindungen mit jenen nur vorübergehend verarmten, von der Natur so reich bedachten Ländern zu gelangen, bevor andere Mächte, von Norden her zu Lande Rußland, von Süden her auf dem Seewege England, den Orient vollends für sich in Beschlag nehmen. In der Begründung zu dem neuen Etatsposten für die Deutsche Gesandtschaft in Persien heißt es: „Die politischen und wirtschaftlichen Verhältnisse in Mittelasien machen es erforderlich, von der in dem Vertrage zwischen Deutschland und Persien eingeräumten Befugnis Gebrauch zu machen und eine ständige Deutsche Gesandtschaft nach dem Vorgange der Mehrzahl der Großmächte in Teheran zu errichten. Die Aufgabe des Gesandten wird es sein, die politische und wirtschaftliche Entwickelung auf dem weiten Gebiete zwischen der türkischen und der indischen Grenze, woselbst es bis jetzt an jeder ständigen Deutschen Vertretung fehlte, zu beobachten und den in Persien lebenden Deutschen, sowie dem Deutschen Handel nach Persien Schutz und Förderung zu Teil werden zu lassen." — Wer hätte wohl vor einem Menschenalter daran zu denken gewagt, daß Deutschland sich einmal veranlaßt sehen würde, inmitten der Englisch-Russischen-Rivalität auch das vordere Mittelasien in den Bereich seiner besonderen Aufmerksamkeit zu ziehen und die politische und wirtschaftliche Entwickelung auf dem weiten Gebiete zwischen der türkischen und der indischen Grenze zu beobachten? Und welchen Einfluß wird nach einem Menschenalter das Deutsche Reich in jenen Fernen vermöge seiner Weltmachtstellung sich errungen haben!

Ehedem so blühend und so mächtig, ist das Persische Reich jetzt arm und schwach geworden. Auf seinem großen Gebiet von 30 000 Quadratmeilen, meist Wüsten und Steppen, wohnen nur noch etwa 6 Millionen Menschen, vorwiegend in den Städten und in den Grenzbezirken. Vielleicht ist des Landes Größe ein Haupthindernis für seine Wiederaufrichtung. In seinen Verfassungs- und Verwaltungszuständen bietet Persien eine Analogie zum Osmanischen Reiche. Der Schah übt unbeschränkt die Staatsgewalt aus, derart, daß selbst die Privatschatulle des Monarchen mit dem Staatsschatz identifiziert wird, weshalb denn auch Persien keinen Kredit im Auslande und infolgedessen noch keine Schulden hat. Das Land besitzt weder eine Gesetzgebung noch eine Verwaltung. Das, was man Verwaltung nennt, befaßt sich ausschließlich mit der Steuerbeitreibung. Die ganze Kunst der Verwaltung besteht darin, möglichst viel zu geben, ohne irgend etwas zu leisten. Alle höheren Posten dieser Verwaltung werden verpachtet, teilweise meistbietend, und die Gouverneure der Provinzen legen ihren Untergebenen entsprechende Leistungen auf. Die jährlichen Staatseinnahmen sollen sich auf 40 Mill. Frcs. belaufen, allein die Bevölkerung hat wohl mehr als das Doppelte aufzubringen, da die Beamten sich selbst bezahlt machen müssen. Um das Unterrichtswesen kümmert sich der Staat gar nicht, sondern überläßt es der Geistlichkeit. Reformen in der Verwaltung, im Post-, Telegraphen- und Militärwesen sind mit Hülfe österreichischer Kräfte nicht ohne Erfolg in Angriff genommen, schließlich aber nicht durchgeführt worden. Unter dem bestehenden Ausbeutungssystem, welches der Bevölkerung den Drang zur Arbeit und die Lust am Sparen rauben mußte, konnte das Land nicht mehr zum Wohlstand gelangen und es ist im Verfalle begriffen. Wirtschaftlich aktiv d. h. Überschüsse produzierend sind nur die beiden nördlichen Provinzen Aderbeidschan und Mazenderan, während die mittleren und südlichen Provinzen derart verarmt sind, daß die Engländer es unterlassen haben, vom Golfe her weiter ins Land zu dringen,

Digitized by Google

was sie längst ungehindert hätten thun können. Von Mazenderan schrieb Strabo einst, und das gilt von den besseren Gegenden Persiens noch heute: „In diesem Lande trägt der Weinstock einen Eimer Wein, das Getreide wächst aus der ausgefallenen Frucht des Halmes, in den Bäumen bauen Bienenschwärme und dem Lande entträufelt Honig. Aber nie ward das Land zweckmäßig bearbeitet und angemessen benützt."

Als ein Ergebnis der jahrhundertjährigen Herrschaft von Gewalt und Willkür mit völliger Rechtlosigkeit im Gefolge ist der zu Lug und Trug neigende Nationalcharakter des persischen Volkes zu erklären. Wer sich vor Täuschungen und Verlusten bewahren will, muß damit vorsichtig rechnen. Im Geschäftsleben spielt die Religion eine große Rolle. Wer in den Ruf kommt, schlechtgläubig zu sein, verliert seinen Kredit und geht zu Grunde. Es besteht daher zwischen Persern und Europäern kein gesellschaftlicher Verkehr. Geschäftlich sind die Perser indessen darauf angewiesen, mit den ihnen von den Europäern eingeräumten Krediten zu arbeiten. Gilt ihnen der Europäer schon im trockenen Zustande als unrein, so meiden sie an Regentagen jede Berührung mit ihm aufs ängstlichste, so daß ein Regentag in einem europäischen Geschäftshause gleichbedeutend mit einem Feiertage ist. Aus seiner Praxis im Geschäftsverkehr hat der österreichische Kaufmann Horner zu Täbris im Wiener Exportverein einmal folgenden charakteristischen Zug erzählt: „Stets muß ich meinem Bankier bei der Konto-Korrent-Verrechnung ausdrücklich sagen, daß der Betrag des Zinsensaldos zu seinen Gunsten nur ein Geschenk ist, da der Koran verbietet, Zinsen zu nehmen, was nicht verhindert, daß der Platzzinsfuß 12% beträgt und der Wucher in seiner üppigsten Blüte steht."

Persien erzeugt hauptsächlich Weizen, Gerste, Reis, Baumwolle, Tabak, Rohseide, Opium, Datteln, Wolle, Häute und als Ergebnis seines Kunstgewerbes insbesondere Teppiche, Shawls und Metallgefäße von großer Schönheit, auch Seidenhäkeleien auf Tuch ꝛc. Ausgeführt werden hauptsächlich Baumwolle, Schafwolle, Rohseide, Opium, Tabak, Antiquitäten, Shawls und Teppiche, ferner von der Insel Bahrein im Persischen Golf, dem Mittelpunkt der Perlenfischerei der Erde, große Mengen von Perlen. Dagegen bezieht Persien vom Auslande Woll- und Baumwollwaren, Tuche, Zucker, Thee, Kaffee, Eisen, Kurzwaren ꝛc. In all diesen Artikeln könnte des Landes Produktion wie Konsumtion beträchtlich vermehrt werden. In bedruckten und rohen Baumwollwaren und Baumwollgarnen beherrscht England auch den persischen Markt, in Seidenwaren Frankreich, während in glatten und Modetuchen, in gewöhnlichen Schafwollwaren und Kurzwaren Deutschland sehr erfolgreich auftreten könnte. Auch im Zucker dürfte beträchtlicher Absatz zu erzielen sein. Berliner Lampen sind in Persien bereits bekannt. Nach den Erträgnissen der verpachteten Zollstellen berechnet, welche jährlich 4,6 Millionen Frcs. einbringen, was etwa 3% des Handelswertes ausmacht, ist der Gesamtumschlag des persischen Außenhandels auf 150 Millionen Frcs. zu veranschlagen, wovon ein Dritteil auf die Ausfuhr und zwei Dritteile auf die Einfuhr entfallen. Die erste Handelsstadt Persiens für die Einfuhr ist Täbris oder Tauris, wo fast die Hälfte aller Zolleinnahmen einkommt. Täbris importierte im Jahre 1880, teils aus Europa über Trapezunt, teils aus Rußland über Tiflis, Waren im Werte von 35 Millionen Mark, darunter zu drei Vierteln englische Baumwollartikel, wogegen es für 20 Mill. Mark exportierte, meist Teppiche und Shawls.*)

In der Glanzepoche Neu-Persiens unter Schah Abbas dem Großen (1583—1628) besaß das Land ein weltberühmtes Kunstgewerbe, wovon sich jetzt nur noch geringe Reste erhalten haben. Teppiche, Shawls und Seidenhäkeleien auf Tuch werden noch jetzt in hervorragender Schönheit angefertigt, dagegen ist die Herstellung von Fayencen, die Erzeugung von Metallwaren in Technik und Geschmack der Antike u. a. m. ziemlich herabgekommen. Nicht unbedeutend sind die

*) Nach dem Bericht des Österreichisch-Ungarischen Konsuls in Trapezunt transitierten dort im Jahre 1883 insgesamt 46 819 Mtr-Ctr. verschiedener Waren im Wert von 17 Millionen Mark nach Persien, darunter 25 601 Mtr-Ctr. Manufakturen, 11 533 Mtr-Ctr. Zucker, 2515 Mtr-Ctr. Kurz-, Thon- und Glaswaren, 2095 Mtr-Ctr. Thee, 1804 Mtr-Ctr. Zündhölzchen, 1518 Mtr-Ctr. Tuch ꝛc. Fast sämtliche Manufakturen mit drei Vierteilen des Gesamtwertes der Einfuhr lieferte England, wogegen aus Frankreich hauptsächlich Zucker, aus Österreich Zucker, Zündhölzchen und Tuche kamen. Deutschland war dabei nur mit 300 Mtr-Ctr. Wollstoffen, 240 Mtr-Ctr. Tuch und 37 Mtr-Ctr. Baumwollengespinnsten beteiligt. Indessen sind bisher zuverlässige Erhebungen über Persiens gesamten Außenhandel noch nicht angestellt worden. Beiläufig beträgt der Eingangszoll für europäische Waren 5% vom Verkaufswert. P. D.

Seiden- und Schafwollwebereien in Meschhed und Kirman, wo treffliche Flanellstoffe („Potu") angefertigt werden. Isfahan ist noch jetzt der Mittelpunkt der einst so kunstvollendeten Waffenfabrikation. Vielfach kämpft das persische Kleingewerbe einen verzweifelten Kampf mit der europäischen Industrie. Versuche in den sechsziger Jahren, Fabriken mit Dampfbetrieb nach europäischem Muster einzurichten, u. a. eine Kerzenfabrik, eine Papiermühle, eine Glasfabrik, eine Spinnerei, eine Zuckerraffinerie ꝛc. scheiterten, weil sie auf Staatskosten unternommen wurden. Gegenwärtig wird nur noch Gold gegraben, wiederum vom Staate, welcher sonst nur die Münzstätte und ein Arsenal besitzt. Sonst ist der Reichtum des Landes an Erzen und Kohlen noch gar nicht ausgebeutet worden, weshalb denn auch der Bedarf an Eisen, Stahl und anderen Metallen im Auslande gedeckt werden muß.

Nachdem die Deutsche Gesandschaft eingerichtet worden, empfiehlt sich auch Persien als erfolgverheißendes Versuchsland für deutsche Unternehmer. Bei dem großen Kapitalmangel im Lande würde dort eine Bank gewinnbringende Geschäfte machen können. Freilich ist es schwer, die Bewilligung dazu zu erlangen. Wie ein Deutscher erzählt, hätte ein österreichischer Kaufmann vor einigen Jahren beinahe die Konzession für eine Bank erhalten, doch als der Schah im Begriff war, das Dokument zu unterschreiben, stellte er noch an den Kaufmann die Frage, ob selbiger, im Fall einer der Gouverneure bei der Bank ein Guthaben besitze, er dieses Guthaben auch an ihn (den Schah) auszahlen würde, selbst gegen den Willen des Gouverneurs, aber auf seinen (des Schah's) Befehl? Als nun der Kaufmann dies verneinte, zerriß der Schah die Konzessionsurkunde wieder. Wenn die erforderliche Konzession zu erlangen wäre, würde auch an die Gründung von Fabriken zur Verarbeitung der im Lande gedeihenden Baumwolle gedacht werden können, welche jetzt den weiten Weg nach Indien oder England macht und dann verarbeitet zurückkehrt, zumal die Perser gewandte und gelehrige Arbeiter sind. Allein auch dazu ist in erster Reihe erforderlich, was in Persien noch fehlt: hinreichende Rechtssicherheit.

Mit seinen Handelsbeziehungen neigt Persien nach Norden, wo das Land reicher ist, wo die Hauptstadt Teheran und als erste Handelsstadt Täbris liegen, wo die Wege verhältnismäßig besser und brauchbarer sind. Diese Thatsache hat sich denn auch Rußland zu nutze gemacht, indem es durch Erweiterung seines Gebietes in Transkaukasien, durch Ausbau der Kaukasusbahnen und Hebung der Dampfschiffahrt auf dem Kaspischen See nach Rescht wirtschaftlich immer näher an Persien heranrückte und dort sowohl politisch als wirtschaftlich den größten Einfluß gewann. Von Süden aus konnten die Engländer, obschon ihnen dort die persischen Häfen Buschir und Bender Abbas offen standen, wesentlich wegen der ungünstigen Verkehrsverhältnisse nicht mit gleichem Erfolge ins Innere vordringen. Die Straße von Buschir nach Schiras führt über sechs Päße, darunter über zwei von 7000 Fuß Höhe, und ist bis Teheran mit 1200 Km. viel zu lang, um mit den Verbindungen nach Norden konkurrieren zu können. Vielleicht daß durch die bisher vom Schah noch nicht gestattete Benutzung des schiffbaren Karunflusses von Mohammerah aus der Verkehr ins Innere über Schuster nach Isfahan und Schiras etwas erleichtert wird. Das zu erwirken, wäre Sache der Engländer, welche im Persischen Golf und beiläufig im Bassidor eine Golfflotille von einer Korvette und vier Kanonenbooten, die jederzeit durch die indische Marine verstärkt werden kann, in Buschir und Bagdad politische Residenten und in Basra, Linga, Bahrein und Bassidu politische Agenten stationiert halten. Für den Verkehr mit Innerasien ist Mesched der wichtigste Handelsplatz. Paul Dehn.

(Fortsetzung folgt.)

Land und Leute von Akra.

1.

Der Akra-Negerstamm ist einer jener Völkerschaften, welche die Goldküste bewohnen und zu denen zählen, die fast am meisten mit den in Westafrika handeltreibenden Europäern in Berührung treten; denn obschon am Gestade der Goldküste ansässig, finden sich doch Vertreter dieses Volksstammes längs der westafrikanischen Küste — vom Gambia bis zum Gabun und weiter südlich — vor, indem dieselben in den Faktoreien, und europäischen Ansiedelungen als Küfer, Bootsleute, Tischler, Schmiede, Köche, Kaufleute, Schreiber und Dolmetscher — aber auch als Vagabonden — allenthalben angetroffen werden. Überall erweisen sie sich als anstellig und nützlich, sind deshalb von den europäischen Kaufleuten, wie von den englischen

Digitized by Google

Beamten gesucht und geschätzt und bezeugen zu gunsten der hamitischen Rasse eine nicht zu unterschätzende Intelligenz. Diese Stellung der Akra-Neger unter den westafrikanischen Küstenstämmen und ihre Beziehungen zu den europäischen Niederlassungen Westafrikas veranlassen uns einen Blick auf Land und Leute von Akra zu werfen und beide in kurzen Umrissen zu skizzieren.

Die Heimat des Akra-Negers im weiteren Sinne ist die Goldküste, jener Küstenstrich Westafrikas, der sich vom Fluß Assini bis zum Voltastrom erstreckt, ca. 70 Stunden lang ist und 6° nördlich vom Äquator liegt*). Die Goldküste zählt zu den schönsten und fruchtbarsten Gebieten Westafrikas; denn sie ist reich an landschaftlichen Reizen und erfreut sich einer üppigen Fruchtbarkeit, wie solche nur den Tropen eigen ist. Hohe Bergketten, die vom Meeresstrand an allmählich aufsteigen und sich landeinwärts ziehen, Hügel von sanften wellenartigen Formen und isolierte Bergkegel — letztere gemeiniglich die National-Heiligtümer und Bergvesten der daselbst angesessenen Stämme — streifen das Auge. Fruchtbare Ebenen, grasreiche Prärien, wohlgepflegtes Kulturland und undurchdringlicher düsterer Urwald bedecken seine Flächen. Lagunen lagern sich hinter den von einer tosenden Brandung bespülten Dünen, zahlreiche Rinnsale bewässern und versumpfen zur Regenzeit das Land, während vom Innern her die Bergströme in vielverschlungenen Linien dem Meere zueilen. Von letzteren nimmt der selbst von kleinen Dampfern befahrene Rio Volta den ersten Platz ein.

Reich und mannigfaltig ist die Pflanzen- und Tierwelt der Goldküste. Alle tropischen Gewächse gedeihen hier, wo der Sonnenstrahl der Tropen einen ewigen Sommer schafft und die großartigsten Gebilde der Pflanzenwelt hervorbringt, in üppiger Fülle. Verschiedene Arten von Palmen — vor allen die Öl- und Kokospalme — erheben hier ihre stolzen königlichen Häupter; Banane und Pisang gewähren im Verein mit Jam und Cassava dem Neger seinen frugalen Imbiß; Erdbohnen und Mais, Kaffee und Zuckerrohr reifen zu zweimaliger Jahresernte; Arrowroot und Reis wird auf den gebirgigen Teilen des Landes gepflanzt, und eingeheimst; Indigo und Ricinus wachsen wild und Tabak ließe sich ohne große Mühe ziehen; Baumwollfelder sind nicht selten und liefern einen reichen Ertrag. Ihre Wälder hegen die kostbarsten Hölzer, die feurigsten Gewürze, während der Schoß ihrer Erdrinde und Berge das edle Metall des Goldes birgt und ihre Flüsse Goldkörner und goldigen Sand mit sich führen.

Die Tierwelt ist hier durch ihre gewaltigsten Vertreter repräsentiert; denn noch stampft der immer seltener werdende Elefant durch die unermeßlichen Urwälder und Dschungeldistrikte des Inneren; in den Klüften der Berge und an deren waldigen Abhängen lauert der Leopard und holt sich des Nachts manches Schaf, manche Ziege aus den schlecht verwahrten Gehöften der Negerdörfer. Hyänen und Schakale durchstreifen in nächtlicher Runde die Küstenebenen und den sandigen Strand; Büffel haben ihr Revier in den sumpfigen Niederungen der Flüsse und zahlreiche Antilopenfamilien tummeln sich in den weiten Savannen und schlürfen den labenden Trunk aus den Lachen der stagnierenden Gewässer; die Urwälder sind belebt vom kreischenden Geschrei der aschgrauen und grünen Papageien und dienen den munteren Affenhorden als grünes Heim und gymnastischer Tummelplatz; die Flüsse wimmeln von gefräßigen Krokodilen und Alligatoren, die auf den zahlreichen Sandbänken sich sonnend ihren gepanzerten Riesenleib strecken; Flußpferde tauchen in den mächtigen Fluten des Rio Volta und machen die Schilderung von Hiob's Behemoth wahr; die Ufergelände der Flüsse sind reich belebt von Scharen buntgefiederter Vögel, von Reihern und Flamingos, von wilden Enten und stelzbeinigen Sumpfvögeln; reich aber insonderheit ist das Land an giftigen Reptilien, von Schlangen aller Größen, die als gefährliche Feinde von den Bewohnern zwar ohne Unterlaß verfolgt, aber unausrottbar in ihren geheimen Schlupfwinkeln in Wald und Steppe, im Gestein und Kaktus ihr verachtetes Dasein führen.

Wie jenes Land hat die Goldküste auch ihre Geschichte, wenn auch eine höchst traurige und glanzlose; denn mehrere Jahrhunderte hindurch, nachdem die Portugiesen sie im 15. Jahrhundert (1471) zum erstenmal anfuhren, florierte neben dem Handel mit Goldstaub und Elfenbein der unmenschliche Handel mit der „schwarzen Ware", d. h. der Küstenstrich war der Stapelplatz, an welchem die seefahrenden Nationen Europas die kräftigen Kinder des Landes von den eingeborenen Häuptlingen gegen Tausch-

*) Vergl. Kartenskizze in der Deutschen Kolonialzeitung 1884, Heft 19, Seite 380.

Digitized by Google

artikel wie Pulver, Blei, Waffen, Branntwein, Zeuge, allerlei kindischen Tand und andere europäische Erzeugnisse einhandelten und nach Amerika in ihre Kolonien verschifften. Dieser Sklavenhandel erzeugte zahllose Stammesfehden, Raubzüge, Greuelthaten und Unmenschlichkeiten unter den Negerstämmen der Küste wie des Inneren und war das Elend des Geraubt- und Verschifftwerdens der Unglücklichen nicht geringer als das Los derselben in ihrem Sklavenverhältnis in Amerika, wie es eine Beecher-Stowe in „Onkel Tom's Hütte" zum Ausdruck und zur Anschauung gebracht hat. — Zum Schutz und zur Förderung ihrer Handelsinteressen gründeten die verschiedenen seefahrenden Nationen im Laufe des 16., 17. und 18. Jahrhunderts nicht weniger als 25 Forts längs der Goldküste, von denen mehrere von den Portugiesen, 3 von den Dänen, 2 von den Brandenburgern (1684), die übrigen von den Holländern und Briten erbaut wurden. Diese Forts liegen — mit Ausnahme von Elmina, Cape Coast Castle, Akra und Christiansborg, welche in Stand gehalten und von Englischen Kolonialbeamten bewohnt sind — in Trümmern und sind beredte Zeugen vergangener Jahrhunderte und ihrer Handelsblüte. Noch liegen die eisernen Kanonenröhre, mit Rost bedeckt und ohne Lafette, auf den Dünen des Strandes und in den Straßen der Küstenplätze umher und dienen den Eingeborenen als friedlicher Ruhesitz. — Die natürlichen Folgen des afrikanischen Menschenhandels waren aber nicht nur obengenannte Menschenhetzen, sondern auch fortschreitende Barbarei und Entvölkerung, welche wiederum die Ursache zur Kulturlosigkeit des Landes wurde. So ist es durch Jahrhunderte hindurch gewesen und blieb auch so, als die Sklavenfaktoreien und Forts aus einer Hand in die andere gingen. Seit der Abschaffung des Sklavenhandels im Lauf dieses Jahrhunderts verloren jene ihre kommerzielle Bedeutung und gingen schließlich alle — soweit sie noch nicht den Briten gehörten — an diese durch Kauf und Vertrag über. Die Goldküste in ihrer ganzen Ausdehnung kam zuletzt unter das Protektorat der Englischen Krone und erstreckte sich dasselbe auch auf einen beschränkten Teil des Inneren; doch je nach den Verhältnissen galt auch hier der Grundsatz, daß Englands Arm nur soweit greife als seine Kanonen reichten. Erst seit der Expedition gegen die Asanteer und deren Demütigung durch Sir Garnet Wolseley 1874 erklärte England die Goldküste zur Englischen Kolonie und schuf damit einen Grenzwall gegen Asante und wahrte sich die Handelsinteressen, die von Jahr zu Jahr an Bedeutung gewinnen.

Werfen wir nun einen Blick auf die Bewohner der Goldküste. In ihrem westlichen Teil, sowie in den Hinterländern des östlichen sind eine Unzahl von kleineren und größeren Völkerschaften angesessen, die man unter dem gemeinsamen Namen der Tschi-Stämme zusammenfaßt, indem sie alle ein und dieselbe, nur durch Dialekte verschiedene Sprache reden. Zu diesem Sprachstamm gehören die Fanti, Asanteer, Akimer, Akuapimer, Agonaer u. a. Der östliche Teil der Goldküste hingegen, vom Küstensaume an bis wenige Meilen landeinwärts ist von den am Eingang dieser Zeilen erwähnten Akra-Negern bewohnt und schließen sich ihnen ihre Sprachvettern, die Adangmeer, im Osten und Nordosten an. Durch ihre hellere Hautfarbe, durch Gesichtsbildung und muskulöseren Körperbau, vornehmlich aber durch eine durchaus verschiedene Sprache unterscheidet sich diese Stammesfamilie wesentlich von den benachbarten Tschivölkern. Da, wie schon gesagt, die Akraneger eine hervorragende Rolle längs der afrikanischen Küste spielen — da ferner ihre Hauptorte Akra (engl. Accra) und Christiansborg der Mittelpunkt der Englischen Kolonialverwaltung und Sitz des Gouverneurs sind — und da endlich Schreiber dieses elf Jahre unter dem Akra-Stamm gelebt und gearbeitet hat, so möchten wir an dieser Stelle uns auf die Skizzierung der Akra-Neger beschränken und ihr Volks- und Religionsleben kurz vorführen.

Genannter Stamm hat nur ein sehr kleines Gebiet inne und bevölkert die von Süd nach Nord zwischen dem Seestrande und dem Akuapimgebirge und die von West nach Ost zwischen dem Sakumo- und Voltafluß sich hinziehende Küstenebene. Das ganze Territorium faßt ca. 60 □-Meilen in sich und zählt in seiner Gesamtbevölkerung mit den stammverwandten Adangmeern ca. 140—150 000 Seelen. Der ungefähr 10 Stunden breite Küstensaum, hinter dem sich seiner ganzen Länge nach das malerische Gebirge mit bewaldetem Bergrücken hinzieht, teilt sich in zwei schmale Streifen. Der eigentliche Küstenrand zieht sich als magerer Sandstrich und weiter landeinwärts als

Digitized by Google

Savanne am Meer hin. Aus dieser tauchen vereinzelte Cassava und Erdbohnenpflanzungen zwischen dem wogenden Gras, den spärlichen Gebüschen und zahllosen Euphorbien und Fächerpalmen auf. Hie und da streift das Auge auch einen einsamen Weiler, den einige Laubbäume und Palmen beschatten und zu dem ein schmaler Pfad über den eisenhaltigen Kies führt. Um so zahlreicher sind die hohen Termitenpiks, welche die geschäftigen Ameisen aus rötlicher Erde aufgeführt und wie Wahrzeichen auf der wellenartigen Fläche aufgepflanzt haben. Eine ganz andere, weit günstigere Erscheinung bietet dagegen der landeinwärts gelegene, am Fuße des Gebirges sich hinziehende Strich dar. Derselbe ist bei dem dort häufiger und reichlicher fallenden Regen und wegen der besseren Erdschicht mit niederem Busch bewachsen und dient dem Akraneger als Acker- und Gartenland. Die Bewohner der Küstenstädte haben deshalb hier ihre Farmen und Plantagendörfer, um welche herum die üppigsten Mais- und Jampflanzungen grünen, blühen und reifen. Banane und Pisang lassen ihre gigantischen Blätter beim geringsten Luftzug rauschen und bieten in reicher Fülle ihre aromatischen Früchte in langen Trauben dar. Die Ölpalme, „des Negers Freund", hat hier ihre wohlgepflegte Stätte und wo immer sich eine Ansiedelung findet, umstehen Orange-, Limonen- und Mangobäume die niedrigen Dorfhütten. So fruchtbar das Land ist — sodaß es dem Bewohner bei seinen geringen Bedürfnissen sonder Mühe und Schweiß den Lebensunterhalt gewährt — so ungesund ist es für den Ausländer und Fremdling; denn aus den stehenden Gewässern und sumpfigen Landstrichen entsteigen Fieber erzeugende Miasmen, Malarien, welche am Mark des Menschen zehren und denen der kräftigste Europäer — ja selbst der Eingeborene — leicht zum Opfer fällt. Und nicht ist es zu verwundern, daß dem so ist, insofern kein Fluß reguliert ist, keine Dämme gegen Überflutung und Versumpfung, keine Abzugskanäle existieren; üppig wuchert vermöge der tropischen Triebkraft Gras, Schilf und Wald empor und der vermodernde Abfall, von Feuchtigkeit durchzogen und von der tropischen Sonne bebrütet, wird zur verderblichen Pestilenz für Land und Bewohner. Erst durch eine energische Kulturarbeit und mit Aufhören der Kulturlosigkeit im tropischen Afrika werden sich auch die sanitären Verhältnisse dieser sonst so sehr gesegneten Erdstriche bessern. Der tropische Reichtum West-Afrikas — insofern er nicht verwertet wird — macht das Land ungesund und seine Bewohner energielos genug, daß dieselben die Schätze ihres paradiesischen Heims nicht heben. In dieses Land drang vor Zeiten der Stamm der Akra- oder, wie sie sich selbst nennen, der Gä-Neger und nahm Besitz von der Küstenebene. Zwar behauptet seine Tradition, er sei der See entstiegen, aber es ist vielmehr anzunehmen, daß er von Osten hergewandert kam, über den Voltafluß setzte und sich längs der Küste ausbreitete. Verwandtschaft der Akra- oder Gä-Sprache mit den östlichen Sprachstämmen bestätigen das.*)

(Fortsetzung folgt.) Paul Steiner.

Deutsche Konsulatsberichte.

1.

Gabun im Jahre 1883**).

Das Jahr 1883 ist für den deutschen Handel im allgemeinen kein so günstiges gewesen, wie das Vorjahr, obgleich eine größere Schiffsbewegung in unserem Hafen stattgefunden hat.

Es kamen ein: 50 deutsche Seeschiffe mit einem Netto-Raumgehalt von 15 861 Reg.-Tonnen, mit Ausnahme von 3 Segelschiffen, von 230 Reg.-Tonnen Raumgehalt, sämtlich Dampfschiffe. Von Schiffen fremder Nationalität kamen ein:

34 britische, meist. Dampfschiffe, v.	33 734	Reg.-Ton.,	
12 französische Segelschiffe . . „	5 156	„	
3 amerikanische „ . . „	1 148	„	
2 österreichische „ . . „	1 092	„	
3 portugiesische „ . . „	750	„	
1 norwegisches „ . . „	264	„	
zus 55 Schiffe . . . . . v.	42 144	Reg.-Ton.	

Der Hamburger Firma C. Woermann gehören von den 50 deutschen Schiffen allein 43 mit einem Netto-Raumgehalt von 15 211 Reg.-Tonnen. Diese Schiffe bringen von Europa fast nur deutsche Fabrikate, wie Baumwollenwaren, Steinzeug, Bier, Spirituosen, Eisen- und Messingwaren, Pulver, Gewehre, Kistenbretter, Bretter und Balken, Staßfurter und Stader Salz, Seife, ordinäre Parfümerien, Möbel, Berliner Lampen und

*) Um das Jahr 1680 wanderte nach Zerstörung ihrer Stadt Akra durch die Aquamuer ein flüchtiger Teil der Akraer nach der Sklavenküste zurück und gründete die Stadt Klein-Povo Sitten, Gebräuche und religiöse Vorstellungen, sowie Überreste der Akra-Sprache haben deshalb die Bewohner von Povo mit denen von Akra noch heute gemein. Vgl. Kolonial-Zeitung 1884, Heft 21. pag. 421. Paul Steiner.

Da „Popo" das entstellte portugiesische Wort „povo" ist, welches „Volk" oder „Ort" bedeutet, so werden wir fortan Little und Great Popo Klein- und Groß-Povo benennen. Die Red.

**) Deutsches Handels-Archiv 1884, Novemberheft.

Digitized by Google

Konfektionswaren ꝛc. und laden auf ihrer Rückreise nach Hamburg über Havre Elfenbein, Gummi elastikum, Palmöl, Palmkerne, Eben- und Rotholz.

Von den Woermann'schen Schiffen kamen 2 in Ballast; 2 solche und 1 anderes Dampfschiff gingen in Ballast wieder aus.

Durch ein vom vorigen Gouverneur von Gabun, Kommandant Masson, erlassenes Einfuhrverbot auf Pulver und Gewehre, welches ganz ohne Grund 8 Monate dauerte, ist der Handel mit Elfenbein und Gummi elastikum schwer geschädigt worden, da ohne Gewehre (Steinschloß der ordinärsten Art) von den Eingebornen kein Elfenbein und Gummi eingetauscht werden kann.

Wenn somit für die hier etablierten deutschen Firmen und deren Lieferanten in Europa das letzte Jahr keine so günstigen Geschäftsresultate ergeben hat, so ist doch erfreulicherweise im großen und ganzen der deutsche Exporthandel davon weniger betroffen worden; derselbe hat, begünstigt durch die vielseitigen Dampferverbindungen und namentlich seit der Eröffnung der direkten Woermann'schen Dampferlinie mit der Küste bedeutend zugenommen.

Namentlich sächsische und rheinische (Elberfeld) bedruckte rote Kattune und andere Baumwollenwaren führen sich immer mehr in den Markt ein und bilden bereits unentbehrliche, viel begehrte und beliebte Tauschartikel bei den Negern; ferner konkurrieren grobe und feine Eisen- (Hagen) und Messingwaren vollständig mit den englischen. Seit Jahren beherrscht Deutschland an der ganzen Küste den Markt in Pulver, und gehen erstaunliche Mengen davon mit jedem Schiffe von Hamburg und Bremen ab; auch Berliner Artikel, Konfektionswaren, Lampen ꝛc. finden immer mehr Anklang und verdrängen die sogenannten Articles de Paris.

Ein neuer deutscher Industriezweig hat seit einem Jahre dem amerikanischen Import von mit Papier und Blech verzierten Holzkoffern den Rang streitig gemacht; es ist unglaublich, welche Mengen von diesem Artikel hier Absatz finden. Durch Anweisungen und Drängen der Hamburger Exporteure sind denn unsere Fabrikanten endlich dahin gelangt, diese bislang von Neuyork gelieferten Artikel vollkommen konkurrenzfähig auf den afrikanischen Markt zu bringen. Auch Glaswaren (Karaffen und Gläser ꝛc.), sowie sächsisches Steinzeug werden in immer größeren Mengen von Deutschland aus bezogen.

Das Interesse des deutschen Handelsstandes in Afrika ist noch immer im Steigen begriffen, wie die vielen Anfragen von Fabrikanten über Auskunft nur zu gut bezeugen. Dasselbe ist auch vollkommen berechtigt, da die Aussichten auf immer weitere Erschließung des Schwarzen Kontinents die denkbar günstigsten sind.

Männer der That.

2.*)

Die Woermann'sche Schule.

Es sind wohl über 40 Jahre, daß ein „Sohn der roten Erde", der einige Jahre zuvor in Hamburg sich als Kaufmann niedergelassen, auf Anregung des Herrn Carl Goedelt, welcher sich während längerer Zeit schon für eine andere Hamburger Firma an der Sierra Leone- und Gold-Küste aufgehalten hatte, den kühnen Plan der Anlage von Faktoreien an der Westküste Afrikas auszuführen begonnen. Carl Woermann, der Begründer der Weltfirma C. Woermann, ging unerschrockenen Mutes in Liberia damit vor. Der Erfolg dieses ersten Schrittes ermunterte ihn im Jahre 1862 auch in Gabun Handelsniederlassungen zu begründen und einige Jahre darauf auch an der Kamerunküste sein Netz von Faktoreien auszudehnen. Es waren — und wie es auch noch heute mit Vorliebe und Erfolg geschieht — zumeist Seeleute, die wetterfest, an Klima und Mühseligkeiten gewöhnt, im Umgange mit den Schwarzen vertraut, auch die bedingte Sprachkenntnis des Englischen und Spanischen besaßen und außerdem durch praktische Fähigkeiten, wie Instandhaltung von Schiffen oder Gebäuden, als deutsche Handelspioniere nur kaufmännisch ausgebildeten Konkurrenten weit überlegen waren. So war der langjährige Generalagent für die Besitzungen an Liberias Küste, Konsul Königsdörffer, viele Jahre Kapitän der Seglerlinie des Hauses C. Woermann.

Die von Jahr zu Jahr anwachsenden Geschäfte ließen die mit der Zeit ansehnlich gewordene Segler-Flotille des Hauses für die direkte Verbindung der Faktoreien mit Hamburg wie für den Küstenbetrieb nicht mehr genügen. So begann denn C. Woermann 1880 mit dem Bau eines eignen Dampfers, „Aline Woermann", der im Oktober 1883 bei Ter Schelling an der holländischen

*) 1. Siehe Deutsche Kolonialzeitung I. Jahrg., Seite 448.

Digitized by Google

Küste mit Mann und Maus zu Grunde ging. Schnell folgte der Bau weiterer Dampfer: 1881 „Carl Woermann", 1882 „Professor Woermann", 1883 „Ella Woermann", 1884 „Anna Woermann" und „Erna Woermann"*). Außer diesen stattlichen Dampfern, welche für einen großen Teil der afrikanischen Westküste seit Frühjahr 1881 den regelmäßigen Kaiserl. Deutschen Postdienst versehen, besitzt das Haus C. Woermann noch 5 kleinere Dampfer, von denen einer dem Kamerun-, die 4 anderen dem Gabungeschäft zugeteilt sind, um den Verkehr der Hauptfaktoreien mit den einzelnen kleineren zu unterhalten. Der enorme Verkehr der

Wilhelm Jantzen.

Johannes Tohrmählen.

Firma läßt übrigens auch die Segelschiffe noch in weiterer Thätigkeit, ja, sie besitzt auch noch welche, die eigens zum Transport von Reis aus Rangun in Hinterindien nach Hamburg benutzt werden.

Der Begründer des Hauses, Herr Carl Woermann, starb im Jahre 1880. In seinem Sinne führt sein zweitältester Sohn, der Präsident der Handelskammer und jetzige Reichstagsabgeordnete, Herr Adolf Woermann, das Geschäft fort. Seine Thatkraft und hervorragende geistige Befähigung ist dem deutschen Volke seit den Ereignissen des letzten Jahres zur Genüge bekannt geworden. Schon Ende der sechziger Jahre hat er in den väterlichen Faktoreien in Afrika selbst, besonders in Liberia, seine praktischen Erfahrungen gesammelt*) und wurde er mit den Jahren eine eifrige Stütze des Hamburger Hauses. Als Mitteilhaber der Firma unterstützen ihn sein Schwager, Herr Eduard Bohlen und der langjährige Prokurist der Firma, Herr Ernst Barth. Der ältere Bruder, Herr Professor Dr. Carl Woermann ist Direktor der Königlichen Bildergallerie in Dresden, während ein jüngerer Bruder, Eduard, Ingenieur ist.

Die gegenwärtige großartige Bedeutung des Hauses C. Woermann läßt sich für den Uneingeweihten nur an der Hand der Karte vorstellen. Der afrikanische Handel hat drei Zentralsitze: Liberia, Chef: der Kaiserlich Deutsche Konsul, Herr Rudolph Schmidt, Kamerun, Chef: Herr Eduard Schmidt aus Berlin, und Gabun, Chef: der Kaiserlich Deutsche Konsul Herr Emil Schulze aus

*) Dieser Dampfer z. B. hat am 30. Nov. v. J. seine Fahrt nach der Westküste Afrikas in Hamburg angetreten, und wird Madeira, Goree, Rufisque, Monrovia, Grand Bassa, Sinoe, Kap Palmas, Accra, Addah, Quitta, Lome, Klein-Povo, Groß-Povo, Wydah, Neu-Kalabar, Kamerun, Elobi, Gabun, Landana, Cabenda, Banana, (Kongo-Mündung), Muculla, Ambrizette, Musera, Kinsembo, Ambriz und Loanda anlaufen; am 22. Januar 1885 soll der Endpunkt der Reise erreicht sein. — Während früher per Vierteljahr nur 1 Dampfer den Dienst versah, ist jetzt ein monatlicher regelmäßiger Dampferkurs als notwendig eingerichtet. Auf der Heimreise pflegt der Dampfer gewöhnlich Ordres des Hauses zu erwarten, um — je nachdem die Preise für Palmöl und Erdnüsse gut sind — entweder Havre, Plymouth oder London anzulaufen und dorten einen Teil der Ladung zu löschen. Havre nimmt gern Erdnüsse behufs Bereitung eines sehr feinen Öles, das zur Verfälschung von Provence-Öl benutzt wird, — während Palmöl in England vielfach zu Seifen, Kerzen, Schmieröl u. dergl. Verarbeitung findet. R. L.

*) Im Interesse unserer Leser dürfte es sein, sich mit zwei Vorträgen bekannt zu machen, die Herr Adolf Woermann in früheren Jahren in der Hamburg. Geogr. Gesellschaft gehalten, aber noch heute von hohem Werte sind: „Kulturbestrebungen in West-Afrika" (abgedruckt in den Mitteilungen der Geogr. Gesellschaft in Hamburg 1878—79, Heft 1, Hamburg, L. Friederichsen & Co.) und „Über Tauschhandel in Afrika" (abgedruckt in den Mitteilungen der Geogr. Gesellschaft in Hamburg 1880—81, Heft 1, ebendaselbst). R. L.

Digitized by Google

Hamburg. Jede dieser Zentralen beherrscht eine Anzahl Faktoreien, wie wir im folgenden veranschaulichen.

I) Zu dem Liberia-Geschäft gehören: die Faktorei Monrovia, Sitz des Hauptagenten, mit den von Eingeborenen verwalteten Zweigfaktoreien an Kap Mount und auf dem St. Pauls-Flusse; ferner Grand Bassa, bestehend aus 3 verschiedenen Warenlagern in den unter dem Namen Grand Bassa zusammengefaßten Städten Fishtown, Edina und Bukanan; ferner Sinoe und Kap Palmas mit der Zweigfaktorei River Cavallo. II) Zu dem Kamerun-Geschäft gehört Kamerun als Hauptplatz sowie Bimbia. III) Zum Gabun-Geschäft gehören (im Norden angefangen): 1) Malimba, 2) Klein-Batanga, 3) Groß-Batanga, 4) Bata mit Zweigfaktorei am Campo-Flusse, 5) Benito, 6) Klein-Eloby, Haupt-Warendepot, 7) Gabun mit den Zweigfaktoreien auf dem Remboe und Como, auch Olombo m'polo genannt, 8) Otango auf dem Ogowe, etwa 250 englische Meilen flußaufwärts, 9) Kama, 10) Sette-Kama, 11) eine Faktorei am Kuilu-Flusse, 12) Libange-Farm bei Gabun.

Die Gesamtzahl der an allen diesen Plätzen angestellten Weißen beträgt über 60. Aber auch die geographische Kenntnis des weitverzweigten Netzes dieses Hauses kann dem Laien kaum eine Vorstellung geben von der Vielseitigkeit und der unaufhörlichen ineinandergreifenden Thätigkeit all der zu dem großartigen, nach allen Weltteilen sich ausdehnenden Apparate des Hauses mitwirkenden Faktoren, um denselben fortwährend in Fluß zu halten. Während bei Gabun der Botaniker und Afrikaforscher Hermann Soyaux*) seit 1878 Kaffeeplantagen für das Haus angelegt hat und immer produktivreicher zu gestalten sucht, — sind es in Deutschland Fabriken für Zeuge, für Gewehre und andere Artikel, welche den fort und fort steigenden Bedarf C. Woermann's von den verschiedenen Tauschartikeln für die Eingeborenen versorgen. Wenn wir in diesem Hefte an anderer Stelle den Bericht des Kaiserlich Deutschen Konsuls in Gabun für das Jahr 1883 veröffentlichen, des Herrn Emil Schulze, welcher, wir oben erwähnt, die Oberleitung sämtlicher Gabunstationen des Hauses Woermann unter sich hat, so dürfte dieser als ein Einblick in nur einen Teil des afrikanischen Handels dieses Hauses unsere Leser die Großartigkeit desselben in seiner ganzen Ausdehnung ahnen lassen, wobei allerdings in Betracht zu ziehen ist, daß bei den Zahlen für den Verkehr Woermann'scher Schiffe in Gabun der ganze Raumgehalt der regelmäßig ein- und auslaufenden Fracht-Dampfer zusammen addiert ist*). Wie nun dieses Haus in seiner Art und Bedeutung in Deutschland wohl einzig dasteht, wie es mitten unter wilden Völkern die ersten Anknüpfungen für Kultur und Handel zustande gebracht hat, wie es erzieherisch auf die Neger in kommerzieller und agrikultureller Hinsicht gewirkt, — deutsche Pflanzstätten der Zivilisation schrittweise über einen großen Teil der Westküste Afrikas begründet hat, — so ist es gleichsam zu einer Schule für eine große Zahl tüchtiger und strebsamer junger deutscher Kaufleute geworden. Besonnenheit und Energie, geistig-elastisches Denken wie praktisches Handeln, eingehendes Studium der Gebräuche und Anschauungen der schwarzen Handelsfreunde und Untergebenen, der Sprachen des Landes, — maßvolle Lebensweise in einer so verantwortlichen wie vereinsamten Stellung in dem für Europäer mit so vielen Entbehrungen und Gefahren verknüpften Aufenthalt in den Tropen, — alles dies schulte die Angestellten des Hauses Woermann und schuf für Deutschland eine nicht zu unterschätzende Kerntruppe von Pionieren für den friedlichen Wettstreit im Welthandel. So manche von diesen auf afrikanischem Boden sich rührig gezeigten vieljährigen Mitarbeitern der Hamburger Weltfirma haben sich mit der Zeit auf eigene Füße gestellt und, dem Vorbilde folgend, wurden auch sie Pfadfinder für den deutschen überseeischen Handel. Das Aufhissen der Deutschen Flagge an der Westküste Afrika hat auch auf diese jungen deutschen Handelsniederlassungen die öffentliche Aufmerksamkeit gelenkt und wahrlich verdienen auch die Söhne und Verbündeten des großen Mutterhauses als Männer der That in diesen Blättern volle Würdigung.

*) Über die Woermann'schen Kaffeepflanzungen hat Soyaux u. a. in Petermann's Mitteilungen 1879. S. 345 ff. seine eigenen Erfahrungen publiziert. R. L.

*) Siehe auch Deutsche Kolonialzeitung 1884, S. 357.

Digitized by Google

a) Jantzen und Thormählen.

Außer dem Hause C. Woermann ist an der Mündung des Kamerun-Flusses i. J. 1874 eine deutsche Faktorei errichtet worden von der damals ins Leben tretenden jungen Hamburger Firma Jantzen & Thormählen. Herr Wilhelm Jantzen, geboren zu Hamburg am 10. November 1839, ging im Herbste des Jahres 1859 nach der Republik Liberia, um als Kommis in die dortige Niederlassung C. Woermann's einzutreten. Nach kaum zweijähriger Thätigkeit wurde er mit der selbständigen Leitung der dortigen Geschäfte betraut und führte dieselben bis zum Jahre 1871. Während seiner zwölfjährigen, fast ununterbrochen durch Reisen an der Küste in Anspruch genommenen Thätigkeit an der Westküste Afrikas hatte er Gelegenheit, eine Fülle von Erfahrungen zu sammeln, die ihm fürs Leben von unschätzbarem Werte wurden. Zuerst als Hamburgischer Konsul, nach 1866 als Konsul des Norddeutschen Bundes vertrat er die Interessen seines Vaterlandes. Herr Johannes Thormählen, mit welchem gemeinsam er sich im November 1874 etablierte, ist am 31. Januar 1842 zu Glückstadt in Holstein geboren. Von 1858—1865 in Hamburgischen Handelshäusern thätig, verließ er in letztgenanntem Jahre die alte Hansestadt, um im Auftrage C. Woermann's nach Gabun zu gehen, woselbst, wie oben mitgeteilt, dieses Haus seit 1862 eine Faktorei besaß. Seine hervorragende Tüchtigkeit veranlaßte dasselbe, ihn mit der Errichtung einer neuen Niederlassung an der afrikanischen Westküste zu betrauen und zwar an der Kamerun-Mündung, wo Herr Thormählen bis zum Jahre 1874 die von ihm begründete Woermann'sche Faktorei leitete. Mit allen Verhältnissen im tropischen Westafrika eng vertraut, konnten die Inhaber der jungen Firma sofort bei ihrer Etablierung auf dem noch für so viele, viele unternehmungsmutige Kaufleute Boden und Ernte bietenden dunkeln Kontinent vorgehen. Sie nahmen zuvörderst das Kamerun-delta in Angriff, begründeten dort ihre Stamm-Faktorei, als deren Chef bis heute Herr Johannes Voß ihr eifriger Vertreter war*). Seinem aus langjähriger Bekanntschaft mit Land und Leuten des Kamerun-Gebietes erwachsenen persönlichen Einflusse ist es nicht zum wenigsten zu verdanken, daß die zu Gunsten der Firmen Jantzen & Thormählen und C. Woermann abgeschlossenen Landesabtretungs- und Jurisdiktionsverträge wieder rechtzeitig zustande kamen. Von Jahr zu Jahr gewann der Handel des Hauses Jantzen & Thormählen immer mehr Ausdehnung, so daß im Jahre 1879 bereits die nach und nach entstandenen Zweigniederlassungen sich bis südlich zum Ogowe ausdehnten; diese Faktoreien sind errichtet in Groß-Batanga, am Campo-Fluß, in Bata-Bai, Eloby, Gabun und am Ogowe. Die Leitung dieser Zweigfaktoreien hat Herr Bruno Stein in Eloby.

Diese kurze Skizzierung des im Aufblühen begriffenen jungen Handelshauses zeigt zur Genüge, welch keimkräftige Saat dasselbe auf afrikanischer Erde ausgestreut zu Nutz und Frommen unseres Vaterlandes, zur Nachahmung des den Welthandel eroberungslustigen Jung-Deutschlands!

R. Lesser.

*) Siehe Deutsche Kolonialzeitung 1884 S. 356.

Vorträge über deutsche Kolonialpolitik.

Die wirtschaftlichen Vorteile der Kolonialpolitik und deren Bedeutung für den deutschen Techniker.

Dem „Verein deutscher Eisenhüttenleute" hatte für seine am 7. Dez. zu Düsseldorf abgehaltene Generalversammlung Herr Reichstagsabgeordneter Dr. jur. Hammacher einen Vortrag über „die wirtschaftlichen Vorteile der Kolonialpolitik und deren Bedeutung für den deutschen Techniker" zugesagt, war aber durch Krankheit an der Erfüllung seines Versprechens verhindert worden. Für ihn trat in bereitwilligster Weise Herr Missionsdirektor Dr. Fabri aus Godesberg ein und sprach über dasselbe Thema mit der ihm eigenen Klarheit, Gediegenheit und Sachkenntnis. Mit großer Spannung folgten die deutschen Eisenhüttenleute — wir schätzten die Zahl der Anwesenden auf 500 — den interessanten Ausführungen.

Herr Dr. Fabri wies zunächst darauf hin, wie wir die koloniale Bewegung in Deutschland nicht auf die treibende Macht politischer Motive zurückzuführen, sondern den Grund derselben ausschließlich in den wirtschaftlichen Verhältnissen zu suchen hätten, da es sich lediglich darum handle, den Auswanderungsstrom in Bahnen zu lenken, auf denen dem Mutterlande ein wirtschaftlicher Hin- und Rückfluß erwächst. Nachdem Redner den Unterschied zwischen Ackerbau- und Handelskolonien erörtert, zeigt er, warum die Hansastädte von dem Standpunkte der beati possidentes aus anfänglich der kolonialen Bewegung so kühl gegenüberstanden. Für alle, die das Ganze des deutschen Vaterlandes im Auge haben, handelt es sich bei der Kolonialbewegung nicht um den Handel allein, sondern vor allem auch um die deutsche Industrie, die für ihre stets zunehmende Überproduktion neue

Digitized by Google

Absatzgebiete haben muß. Die drei Faktoren: Intelligenz, Kapital und Arbeitskraft sind in genügendem Maße vorhanden. Leider aber hat sich das deutsche Kapital bisher an überseeischen Unternehmungen nicht genügend beteiligt. In Brasilien wurde vor vier Jahren eine Bahn gebaut, für die sich kein deutscher Unternehmer fand; die französische Gesellschaft, welche den Bau und Betrieb übernahm, macht heute glänzende Geschäfte. Ebenso sind in Argentinien mehrere Tausend Kilometer Eisenbahn gebaut, die jetzt eine Rente von 7½% abwerfen, für die sich aber s. Z. ebenfalls kein deutscher Unternehmer fand. Warum, fragt Redner, bildet sich in Deutschland keine überseeische Produktiv-Association von Bankinstituten und eisenindustriellen Werken, um im gegebenen Augenblick rechtzeitig mit andern Nationen bei Vergebung solcher Unternehmungen in Konkurrenz zu treten? Es handelt sich dabei nicht bloß um Eisenbahnen, sondern um Dampfschiffslinien, Hafenbauten, Kanäle u. s. w. Redner verweist auch auf die Thätigkeit des Herrn v. Lesseps, der bei dem Bau des Panamakanals gegenwärtig etwa 1400 Ingenieure beschäftige. Man bedenke die Bedeutung dieser Zahl und vergleiche mit ihr den Überschuß an intelligenten Technikern die wir in Deutschland haben und die zum Teil vergeblich um Beschäftigung sich bemühen. Deutschland hätte auch einen Lesseps nötig, und wenn nicht einen großen, so doch 4—5 kleine. Kapital zu überseeischen Unternehmungen haben wir genug in Deutschland, das zeigt der stets niedriger werdende Zinsfuß; aber dies Kapital flüssig zu machen hielt bisher schwer, da wir noch nicht „überseeisch zu denken" gewohnt sind, wie u. a. der Reichstag beweist. Nun das Eis der kolonialen Bewegung gebrochen ist, herrscht freilich mehr Unternehmungslust, ja es knüpft sich an diese Bewegung mancher gar zu hochfliegende Plan, dem man am besten mit kühler Kritik entgegentritt. Schwindelhafte Unternehmungen wollen auch die Männer bekämpfen, welche an der Spitze der kolonialen Bewegung stehen; an soliden Unternehmungen aber sich zu beteiligen, kann der deutschen Großindustrie nur aufs wärmste empfohlen werden.

Redner beleuchtet dann den Wert, welchen die jüngst unter Deutschen Schutz gestellten Länderstrecken in Afrika haben. Im großen und ganzen ist ihr Wert nicht bedeutend, es sind arme Küstenstrecken und auch die Hinterländer, also namentlich das Herero- und Namaqua-Land bieten nur wenig Produkte dar, dafür aber enthalten sie einen bedeutenden Mineralreichtum und namentlich das Kupfer kommt dort in bedeutender Mächtigkeit vor. Diese Landstriche sind also hervorragend zu Bergwerkskolonien geeignet, und es ist ja bereits eine aus wissenschaftlich und praktisch gebildeten Männern bestehende Kommission unterwegs, um die geologischen Verhältnisse eingehend zu untersuchen. Die Anlage einer derartigen Bergwerkskolonie würde der deutschen Industrie ganz bedeutend zu gute kommen. Denn nicht allein würde dort Raum und Beschäftigung für manchen deutschen Ingenieur gewonnen, sondern es würden auch Maschinen, Apparate u. s. w. von der heimischen Industrie zur Erschließung des Mineralreichtums nach dort geliefert werden. Auch das Kamerungebiet ist ein armer Landstrich; für Deutschland handelte es sich dort zunächst darum, eine Kultivationsaufgabe zu lösen. Wir haben diesen Landstrich nicht annektiert wie die alten spanischen Eroberer, um mühelos dort Gold fortzuschleppen, sondern um diese Landstriche erst kulturfähig zu machen. Es müssen zu diesem Zweck die Neger, welche bis dahin den Segen der Arbeit noch nicht kennen, an die Arbeit gewöhnt, dann müssen Plantagengesellschaften gebildet werden, welche allmählich jene Gebiete zu ertragreichen Länderstrichen umgestalten können. Es wird das alles übrigens rascher von statten gehen, als mancher denkt, der die früheren Verhältnisse im Auge hat. Mit den Hülfsmitteln moderner Technik ist die Entwicklung derartiger Arbeiten eine ungleich schnellere als ehedem. Redner kommt schließlich auch auf China zu sprechen, jenes Land, das einen so großen Kohlenreichtum, ein so vortreffliches Fluß- und Kanalnetz und vor allem so billige Arbeitskräfte besitzt, daß eine energische Regierung, welche das Land aus dem gegenwärtigen Marasmus aufzurütteln imstande wäre, der europäischen Industrie eine ganz gewaltige Konkurrenz bereiten würde. Zunächst aber wird, wenn Chinas Regierung, in die Bahnen moderner Entwicklung einlenkt, auf denen sich der Nachbarstaat Japan bereits befindet, dort ein großer Wettkampf der Industrie aller Länder entstehen, da bei den Eisenbahnbauten, Hafenanlagen u. s. w. alle industriellen Länder konkurrieren werden. Möge Deutschland bei diesem Wettbewerbe zur rechten Zeit auf dem Platze sein!

Redner schließt mit dem Hinweis, daß keine Zeit für die koloniale Bewegung und die Unternehmung überseeischer Projekte eine so günstige sei, wie die unsrige, in der jener gewaltige Staatsmann an der Spitze der Geschäfte stehe, der Deutschlands Namen zu seiner jetzigen ehrfurchtgebietenden Größe erhoben habe. Zwischen dem Reichstage mit seiner ablehnenden Haltung der Dampfersubvention gegenüber und der öffentlichen Meinung bestehe gegenwärtig ein Widerspruch, der sich auf die Dauer nicht werde halten lassen. Langanhaltender Beifall lohnte den Redner für seine vortrefflichen Ausführungen.

An dieselben knüpfte sich eine interessante Diskussion, in welcher zunächst Herr Kommerzienrat Friedrichs-Remscheid auf die Thatsache hinwies, daß die Kleineisenindustrie Remscheids schon fast seit 200 Jahren auf dem Weltmarkt ihre Waren verkaufe; umsomehr freue es ihn, daß nun auch die deutsche Großindustrie die engen Bahnen verlasse und in die weite Welt hinausziehe. Während die kommerziellen Kräfte Bestehendes nur ausnützen könnten, sei der Techniker berufen, Neues zu schaffen.

Herr Generaldirektor Lueg-Oberhausen macht Mitteilung über eine Audienz, die er bei dem Chinesischen Gesandten in Berlin gehabt, in welcher dieser ihm mitgeteilt, daß der Bau chinesischer Bahnen demnächst in Angriff genommen werden würde.

Herr Direktor Thielen-Ruhrort, der mehrere Jahre technisch in Südafrika thätig war, macht interessante Mitteilung über die große Rentabilität dortiger industrieller Unternehmungen; die eingeborenen Kaffern hätten sich als Arbeitskräfte durchaus bewährt und seien sehr fleißige und geschickte Leute. Er reicht schließlich mehrere Erzproben dieser Länderstriche in der Versammlung herum, indem er zugleich das massenhafte Vorkommen derselben hervorhebt.

Digitized by Google

Zum Schluß spricht Herr Generaldirektor Lueg als Vorsitzender des „Vereins deutscher Eisenhüttenleute“ dem Vortragenden seinen herzlichen Dank aus und weist auf die erfreuliche Thätigkeit des „Westdeutschen Vereins für Kolonisation und Export“ im Anschluß an den „Deutschen Kolonialverein“ hin. Er fordert die deutschen Eisenhüttenleute auf, jenem Vereine zahlreich beizutreten, welchem Ersuchen unter lebhaftem Beifall entsprochen wurde. —

Von der Generalversammlung wurde an den Fürsten Bismarck ein Telegramm gesandt, welches lautet: „Der Verein deutscher Eisenhüttenleute, welcher auf der heutigen Generalversammlung als vornehmsten Gegenstand der Tagesordnung die wirtschaftlichen Vorteile der Kolonialpolitik und deren Bedeutung für die deutschen Techniker behandelte, sendet Ew. Durchlaucht ehrfurchtsvollen Gruß, spricht Ew. Durchl. den aufrichtigen Dank für die in dieser für die deutsche Eisenindustrie hochbedeutenden Frage genommene Initiative aus und gibt der Hoffnung Ausdruck, daß die von Ew. Durchlaucht dem Deutschen Reichstage unterbreitete Dampfersubventionsvorlage unter Hintansetzung aller Parteizwiste einstimmige Annahme finden werde.“ Mg.

Der „Deutsche Verband von Vereinen für öffentliche Vorträge“, welchem auch der Deutsche Kolonialverein als Mitglied angehört, veranstaltet in vielen seiner verbündeten Vereine in diesem Winter Vorträge über die Kolonialfrage, wodurch unsere Bestrebungen sicherlich wesentlich gefördert werden. Der „Verband“, 1876 von 6 Vereinen ins Leben gerufen, steht seitdem ununterbrochen unter der Leitung des Vorsitzenden, Herrn Dr. Edmund Lotz in Koburg, (Stellvertretende Vorsitzende die Herren G. Unkart in Hamburg und C. L. Schaefer in Frankfurt a. M.,) und umfaßt z. Z. 105 meist kaufmännische Vereine, deren Netz sich von Danzig bis Konstanz, von Hamburg bis Wien erstreckt.

Litteratur.

Roscher's „Kolonien, Kolonialpolitik und Auswanderung“ in dritter Auflage.*)

I.

In dem Erscheinen einer dritten Auflage des Roscher'schen Werkes gerade in der Zeit, in der eine schöpferische Kolonialpolitik die Fragen, denen es gewidmet ist, für Deutschland endlich zu praktischer Bedeutung brachte, liegt gewiß der Anlaß zu manchen weiterschweifenden Betrachtungen. Das Buch erschien in erster Auflage 1848, in dem sturm- und drangvollen Jahre, das mit allen nationalen Regungen auch dem dunkeln Gefühl starken mannigfaltigen Ausdruck verlieh, Deutschland müsse auf's Meer und über's Meer hinaus in die überseeischen Länder sich weit kräftiger und bewußter ausbreiten, wolle es die Unterlassungssünden der vergangenen Geschlechter wieder gut machen Die Auswanderung war seit Jahren in starkem Wachsen (1847: 110 434, in diesem Jahrzehnt gegen das vorhergehende verdreifacht), ihr ungeregelter, ohne staatliche und fast ohne private Fürsorge gelassener Gang schien in erster Linie nach staatlicher Dazwischenkunft zu rufen. War sie doch derzeit die den weiten Kreisen des Volkes verständlichste Form überseeischer Bethätigung der Nation. Sie der Zufälligkeiten zu entkleiden, welche bisher den Auswanderer selbst und nicht selten überhaupt das deutsche Ansehen im transatlantischen Lande geschädigt hatten, waren manche gutgemeinte Vorschläge und Versuche gemacht worden, welchen indessen oft ganz unrichtige geographische, volkswirtschaftliche und politische Erwägungen zu Grunde lagen. Die Anlage der deutschen Kolonie Neu-Braunfels in Texas durch die Sorge rheinischer Adeligen, die Experimente an der Moskitoküste und einige Anläufe in der brasilianischen Provinz S.'Paolo können als warnendes Beispiel gelten. Sie wurden auch schon von den Zeitgenossen oder den unmittelbar Nachkommenden (man lese Römer's ungemein belehrendes Buch über Texas, das 1849 erschien) als solche verwertet. Das hinderte aber nicht, daß andere Irrtümer ebenso rasch aufschossen als diese hier erkannt wurden. Niemand that nun in dieser Zeit mehr, um die Geister über diese Lebensfrage aufzuklären, als Roscher mit seiner zuerst in der Deutschen Vierteljahrsschrift erschienenen und dann im Buche als vorletztes Kapitel eingestellten Arbeit über die „Deutsche Auswanderung“. Zunächst berichtigte er den zu jener Zeit am meisten verbreiteten und übrigens auch heute noch gelegentlich anzutreffenden Irrtum, daß die Auswanderung ein sicheres Heilmittel gegen Übervölkerung und daß durch zweckmäßige Leitung derselben ein Mittel gegeben sei, den Stand der Populationsverhältnisse nach Belieben festzustellen. Er wies darauf hin, wie die Auswanderung nicht diejenigen Elemente uns entziehe, die wir gerne verlieren, sondern solche, deren wir am wenigsten entraten möchten: kräftige, fleißige, unternehmende und in der Regel nicht ganz besitzlose Leute. Daß die ungeregelte Auswanderung uns national verloren gehe, ist nie deutlicher gezeigt worden. In der Auswahl der Ziele deutscher Auswanderung wären, meinte er, Deutschlands östliche Grenzländer zu bevorzugen, wenn sie in Rechtssicherheit und anderen materiellen und moralischen Notwendigkeiten das Erforderliche zu bieten vermöchten. Die Schwierigkeiten einer politischen Kolonisation in Ländern der neuen Welt, die sich die Unerfahrenheit vor Frankreichs mexikanischem Abenteuer leichter dachte als jetzt, werden gehörig beleuchtet. Über die administrative Überwachung der Auswanderung war vor Erlaß des Bremischen Gesetzes von 1854 vieles zu sagen. Man mußte sogar erinnern, daß schon die einfache Menschenliebe verbiete, die Auswanderung nicht geradezu vogelfrei zu lassen. Endlich wird aber, und dies ist noch heute gewiß eine der beachtenswertesten Seiten dieses Kapitels, auf die Bedürfnisse und Erfahrungen der Kolonisation in Deutschland selbst, in polnischen Teilen wie in den Mooren hingewiesen und an die Frage ihrer Kapitalisierung anknüpfend, das heute mehr als je brennende Problem der planmäßig nach kaufmännischen Grundsätzen angelegten Kolonien besprochen.

So hat denn dieses Kapitel auf der einen Seite ein wahres historisches Interesse, weil es uns in Zeiten hineinversetzt, in denen diese Dinge unter vielfach anderen Bedingungen standen als

*) „Kolonien, Kolonialpolitik und Auswanderung von Wilhelm Roscher und Robert Jannasch.“ Dritte verbesserte, vermehrte und zum Teil ganz neu bearbeitete Auflage von „Roscher's Kolonien“. Leipzig 1884, C. F. Winter'sche Verlagshandlung.

heute; auf der anderen aber fesselt es uns wie ein Wort mitten aus der Gegenwart, weil denn doch im Kerne und Wesen die Auswanderung dieselbe geblieben ist, die sie war, und weil noch immer aus ihr heraus die ungelöste große Frage an uns sich richtet: Wie erträgt die Nation am leichtesten dieses notwendige Übel? Wiefern ist es möglich, den größten Nutzen aus ihm zu ziehen?

Allein dies ist nur ein Kapitel von fünfzehn und wir wollen hier keinen Auszug, sondern einen Überblick, oder besser eine Hinweisung geben. Sagen wir kurz: die sieben ersten Kapitel enthalten „Grundzüge einer Naturlehre der Kolonien". Wohlausgestattet mit dem Rüstzeug geschichtlicher Thatsachen klären sie die Fragen, welches die Arten und Ursachen der Kolonisation und welches die Merkmale der Kolonialvölker und ihre geschichtliche Stellung sei, bis auf die letzten Reste. Diese Kapitel sind ein Kommentar zu jeder Weltgeschichte, in der ja die Kolonisation als treibende und neuschaffende Kraft in allen Zeiten, an allen Enden immer thätig ist. Sie sind ganz besonders dazu berufen, da sie getragen sind von einer Auffassung, welche in der Geschichte die Lehrmeisterin der Politik sieht. Roscher repräsentiert für die deutsche Volkswirtschaft der letzten 40 Jahre die Verbindung theoretischen Wissens mit praktischem Blick in hervorragendem Maße. Außerdem hebt ihn eine mehr als gewöhnliche Kenntnis der Geschichte, besonders der alten, über die meisten von seinen Fachgenossen hinaus und man erinnert sich, daß er von der Universität ausgegangen, an der Heeren seine „Ideen" vorgetragen hat. Für die Behandlung gerade der Kolonialfrage besitzt er außerdem den Vorteil einer Belesenheit in geographischer und ethnographischer Litteratur, die der Leser seines großen Werkes über die Nationalökonomie des Ackerbaues zu schätzen weiß. Alle Roscher'schen Werke umschließen Schätze von Thatsachen und darin liegt nicht am wenigsten der Grund ihrer weiten Verbreitung und ihres großen Einflusses. Dieser Autor erweckt Zutrauen, weil er den Mut und die Geduld besitzt, Thatsachen sprechen zu lassen. Auf dem Gebiete der Kolonialfragen ist diese Qualität doppelt schätzbar, je mehr dieselben Zeitfragen sind.

Schreiber dieses bewahrt die 1850er Auflage dieses Werkes als eines unter wenigen Büchern, welche ihn auf zweijährigen Reisen in Teilen Kanadas, der Vereinigten Staaten, Mexikos und Kubas begleiteten, die reich an Erscheinungen sind, welche entweder in dem Buche selbst berührt werden, oder Beiträge zur Prüfung der darin ausgesprochenen Ideen liefern. Er empfindet es als ein Gebot der Dankbarkeit, hier Zeugnis dafür abzulegen, daß wenige Schriften, die er an den Thatsachen prüfen konnte, ihm so geeignet schienen, das Verständnis des kolonialen Lebens zu fördern, und daß besonders Kapitel wie die über den geistigen und wirtschaftlichen Charakter des Koloniallebens oder über Kolonial-Revolutionen zu den nützlichsten Einführungen in das Studium transatlantischer Erscheinungen der Geschichte und der Gegenwart gehören.

Bücher, welche in diesem Maße die Geschichte und die Natur reden lassen, gehören zu denen, die am wenigsten rasch veralten. Wir begreifen eben darum, daß wenig an diesen sieben Kapiteln geändert wurde, ebensowenig wie an den folgenden, in welchen die Spanische und Englische Kolonialpolitik, das freie Kolonialsystem und die politischen Handelsgesellschaften dargestellt sind. Es sind dies wohlgestaltete, durchaus solide Fundamente, die durch ein tieferes Eingehen in die Niederländische und Russische Kolonisation, besonders die Strafkolonisation, hätten verbreitert, aber nicht wesentlich verstärkt werden können. Übrigens ist doch so manche neuere und neueste litterarische Erscheinung noch benutzt worden, und manche Ergänzung bringt auch der dritte Abschnitt des Buches, den Dr. Robert Jannasch bearbeitete.

II.

Trägt Roscher's Arbeit in dem Übergewicht des historischen und überhaupt gelehrten Elementes den Stempel einer Leistung der 40er und 50er Jahre — denn offenbar, das geht aus der ganzen Art der Behandlung hervor, hat er ja selbst nur seinem Abschnitt über deutsche Auswanderung mit Bewußtsein die Spitze des praktischen Zweckes angefügt — jener Jahre also, in denen unsere Nation nur für alle Fälle, die kommen könnten, also sehr allgemein, über die Kolonialfragen informiert werden konnte, so weht uns aus der dritten Abteilung, der Arbeit Jannasch's, die Luft des gegenwärtigsten, neuesten Lebens an. Es ist bezeichnend, wie man gleich fühlt, daß die beiden Roscher'schen Abteilungen in einer ruhigen deutschen Universitätsstadt geboren wurden, die Abteilung Jannasch's aber nur in der Hauptstadt des neuen Reiches in der lebendigsten Berührung mit den Zentralorganen unseres nationalen Lebens, in der Wärme, aber auch im Staub ihrer Thätigkeit entstanden sind. Dort befanden wir uns im Lehrsaal, oder vielleicht auch am grünen Tische einer aufgeklärten Administrativbehörde, hier umgibt uns die Luft der That, der Werkstätte, des Kontors.

Das Bild, welches Jannasch von dem modernen Wirtschaftsleben und besonders dem Aufschwunge entwirft, den es in Deutschland hervorgerufen, führt mitten in die Bedingungen, welche heute über der Diskussion der Kolonialfrage schweben. Er fordert Thaten zur Antwort, nicht Worte. „Vor dieser mit elementarer Wucht dahinbrausenden wirtschaftlichen Sturmflut sind viele berechtigte Wünsche und Hoffnungen dahin gesunken; eine neue Welt, in ihrer Entwickelung von neuen Interessen beherrscht und geleitet, hat sich gebildet, eine neue Gesellschaft ist erstanden, welcher die Aufgabe zufällt, die neu entstandenen wirtschaftlichen Zustände einer neu zu schaffenden sozialen Ordnung unterthänig zu machen und mit der gesetzgebenden Organisation derselben in Einklang zu bringen." Er führt den Einfluß dieses Aufschwunges auf die Volksvermehrung aus, was in Kürze zur Auswanderung und Kolonisation hinüberführt. Haben wir bei Roscher die Auswanderung noch wesentlich als eine Erscheinung am ruhenden Körper der Nation kennen lernen, als welche wir sie nur mehr oder weniger beklagen können, so ruft uns Jannasch in erster Linie zu, nicht zu vergessen, daß sie zusammen mit der Kolonisation doch auch als Symptom einer energischen Lebenskraft zu gelten habe. „Daß die Auswanderung und die kolonisatorische Thätigkeit eines Volkes auch als günstige Symptome für die Lebenskraft der frei werdenden Einzelkräfte wie der Gesamtheit gelten können und demgemäß zu behandeln und zu verwerten sind, beweisen ihre Erfolge, beweist der Nutzen, den sie

Digitized by Google

dem Heimatlande gebracht haben." Ein rascher Überblick der Vorteile, welche England, Frankreich, die Niederlande aus ihrer Kolonisationsthätigkeit gezogen, macht die Wahrheit dieses Satzes eindringlich klar. Wie sehr aber gerade darin Deutschland zurücksteht, ersieht man doppelt deutlich, wenn man die viel weitergreifende Thätigkeit ins Auge faßt, welche mit auf Anregung dieser einmal mit Ernst und Entschlossenheit angefaßten überseeischen Interessen, diese in überseeischen Dingen geübte Nationen auf den Gebieten der großen zivilisatorischen Arbeiten (Pacificbahnen, asiatische Eisenbahnen, unterozeanische Kanäle, Kabel, Erschließung Inner-Afrikas) entfalten und den geringen Anteil erkennt, welchen unser Land an denselben bisher genommen. Wäre doch außer der Gotthardbahn kaum etwas Bedeutendes zu nennen! Mit Bedauern sieht man, wie der Geist dieser großen Bethätigungen bei uns in der Kindheit liegt, wenn selbst so naheliegende Unternehmungen wie Zuführung der Seeschiffe zu den rheinisch-westfälischen Häfen, Rhein-Elbekanal, Nordostseekanal noch ruhen, wenn unser großer Exporthandel der Vermittelung Englands in seinen Geldgeschäften noch immer in großer Ausdehnung bedarf. Aber dieser Mangel geht bis auf die Organisation unserer Schulen zurück, welche dazu beitragen, den Blick der Gebildeten von der Gegenwart abzulenken und die Bevorzugung einer formalistisch-abstrakten Geistesbildung zu einem Charakterzug unserer Nation zu stempeln. Aber gerade die starke Vertretung des „gebildeten Proletariates" in unserem Volke drängt doppelt stark die Überzeugung auf, daß neue Produktions- und Konsumtionsgebiete, sei es durch politische Kolonisation, sei es durch wirtschaftspolitische Maßregeln mit unseren nationalen Interessen verkettet werden müssen Und nichts sollte mehr dazu beitragen, gerade nach dieser Seite eine bewußte große Thätigkeit hinzudrängen als das allgemein geteilte Gefühl, daß Deutschland in der Weltautorität, die es in Krieg und Frieden gewonnen, eine nie in seiner Geschichte so großartig günstig vorhanden gewesene Gelegenheit zur Inszenirung und Aufnahme einer weltwirtschaftlichen Politik besitzt. Eine so große Summe zwingender Verhältnisse zwingt zu methodischer Inangriffnahme extensiver Kulturpolitik, daß alle Bedenken und vor allem die Zweifelsfragen verstummen müssen, ob nicht vorher diese oder jene sozialen Fragen weiterer Klärung bedürften? Darauf kann nicht gewartet werden, ein in voller Lebenskraft thätiges Volk wird völlige Klärung der es bewegenden Fragen nie in einem gegebenen Augenblick erzielt haben.

Das zweite Kapitel des Jannasch'schen Abschnittes: „Deutsche Auswanderung und deutsche Ackerbaukolonisation" führt das entsprechende Kapitel Roschers, das wir oben besprachen, bis auf die Gegenwart herab und ergänzt es in einigen Punkten durch breitere Ausführungen. Wir rechnen dahin den Nachweis, daß die deutsche Auswanderung nicht unmittelbar durch Übervölkerung bedingt sei, die Betrachtungen über den Einfluß der wirtschaftlichen Verhältnisse im Mutterlande wie in den Vereinigten Staaten auf diese Auswanderung, über die Auswanderungs-Agenturen, die übeln Folgen der Unwissenheit der Auswanderer über Ziel, Kosten, Zeit u. s. w. ihrer Reise, die Mitwirkung der heimischen Regierung in den Maßregeln zur Erhaltung der Ausgewanderten in irgend einer Form von innigerer Beziehung zum Vaterland, ohne doch die europäische Machtstellung der Nation zu verschieben. In bezug auf letztere freuten wir uns der offenen Entgegnungen auf hypernationale Bestrebungen, für welche in den Zonen der eigentlichen Ackerbaukolonien heute kein Raum mehr ist. Unter diesem Gesichtspunkte müssen Länder, wie das gemäßigte Südamerika sie bietet, allerdings einen besonderen Wert gewinnen und es wird von ihnen mit größerer Vorliebe als vielleicht gerade an diesem Orte am Platze, Südbrasilien besprochen und empfohlen. Ein Hinweis auf die gemeindeweise Kolonisation der Deutschen in den früheren Jahrhunderten und kurze Erörterung der wichtigen Frage, wie ihrer Atomisierung in unserer Zeit der Lockerung politischer und sozialer Bande vorzubeugen sei, beschließen dieses Kapitel.

Das letzte Kapitel „Handel und Kolonisation" spinnt die in dem Roscher'schen Kapitel „Politische Handels-Gesellschaften" angeknüpften Fäden weiter, breitet sich aber sogleich über ein viel weiteres Feld aus, indem es nicht bloß diese großen Organisationen, sondern in erster Linie die heute soviel mächtigere Arbeit der Einzelnen ins Auge faßt. Die idealen Folge- und Begleiterscheinungen des Tausches materieller Güter zu charakterisieren, kann heute, wo das Wort „unproduktiver Handel" so oft gehört wird, nicht vergeblich erscheinen. Die alte Wahrheit, daß der Handel zweiseitig sei und im Falle der Kolonien sich wesentlich aus Austausch von gewerblichen Erzeugnissen und Rohstoffen zusammensetze, ein 2×2, das wir jüngst sogar auf der Tribüne des Deutschen Reichstages zu Verlust gegangen sahen, wird mit nicht minderem Rechte ins Licht gerückt und die Bedeutung der englischen Rohstoffmärkte mit beredten Zahlen belegt.

Die Notwendigkeit deutscher Musterlager in den größeren Konsumtionsgebieten wird betont, die Vorteile und Nachteile der Export- und Kommissionshäuser abgewogen, die Abhängigkeit der Entstehung deutscher Bankfilialen von der festen Einbürgerung deutscher Waren auf überseeischen Märkten nachgewiesen, besonders aber die Unentbehrlichkeit der Unterstützung aller auf Förderung des Exportes und selbständiger deutscher Arbeit in fremden Ländern abzielenden Unternehmungen durch das gleich den Unternehmern und Waren hinauswandernde deutsche Großkapital hervorgehoben. Die überseeischen Dampferlinien werden natürlich nicht vergessen und alle Förderungen in dieser und den vorgenannten Richtungen weit über Schutzmaßregeln im Sinne der Surtaxe d'Entrepôt und ähnlicher gestellt. Beherzigenswert in hohem Grade erscheinen uns die Bemerkungen über das Hervorgehen von Ackerbaukolonien aus Handelsniederlassungen. In Afrika und Polynesien wird diese Entwicklung einst von großem Belange sich erweisen, wie wir fest überzeugt sind. Übrigens liegen ja hier die geschichtlichen Beispiele in Masse vor, es gehörte wohl nur nicht in den Rahmen dieser Darstellung, sie zu berücksichtigen, wir meinen indessen doch, daß es nützlich gewesen wäre, einige beizubringen. Es werden beherzigenswerte Winke gegeben, in welchen Richtungen die Postverwaltung die Kolonisations- und Exportbestrebungen zu fördern vermöchten. Und endlich betritt Jannasch in der Besprechung der

Digitized by Google

Vertretung deutscher Handelsinteressen im Auslande in Form von Konsulaten und Handelskammern und der mit ihr zusammenhängenden amtlichen Information der heimischen Interessentenkreise durch Erkundigungsstellen und in Handelsmuseen, einen Boden, auf dem Studium, publizistische Durcharbeitung und praktische Erfahrung ihm eine besondere Autorität verleihen. Ganz besonders die auf diesen letzten Seiten seines Abschnittes gegebenen Darlegungen überzeugen von der Wahrheit des Satzes, den er an die Spitze der Ergebnisse seines dritten Kapitels gestellt hat: Die Handelskolonisation ist nächst der Ackerbaukolonisation das wichtigste Mittel zur Verbreitung des kulturellen Einflusses eines Volkes.

Es ist überhaupt dieses Kapitel die eigenartigste und bedeutendste Zufügung, welche Roschers Werk durch Jannasche Mitarbeit gewonnen, denn von all den Fragen, die in jenem besprochen werden, waren in der früheren Ausgabe des letzteren nur die wenigsten berührt worden. In diesem großen Bild der kolonisatorischen Bedeutung des Handels empfängt das ganze Werk seinen passenden Abschluß und es würden, um allen Seiten der im Grunde mit keiner Äußerung des Lebens eines Volkes außer Kontakt befindlichen Kolonialfrage gerecht zu werden, nur noch die Wirkungen der idealen Mächte, besonders der nationalen Kirche und Schule zu erwägen gewesen sein.

Friedrich Ratzel.

„Ägypten einst und jetzt. Von Dr. Friedrich Kayser." Mit 85 in den Text gedruckten Holzschnitten, 15 Vollbildern, einer Karte und einem Titelbild in Farbendruck. Freiburg i. B., 1884. Herder'sche Verlagshandlung.

Die „Illustrierte Bibliothek der Länder- und Völkerkunde", der wir schon mehrere vortreffliche Bücher (wie „Unsere Erde von A. Jakob" und „Der Amazonas, Wanderbilder aus Peru, Bolivia und Nord-Brasilien von Damian von Schütz-Holzhausen") zu verdanken haben, vermehrt mit glücklichem Griff in vorliegendem Werke die große Zahl der Schriften über Ägypten. Während der Verfasser einerseits die Ergebnisse der Forschungen von Lepsius und Brugsch und anderer Gelehrten in seinen fesselnden Darstellungen des alten Wunderlandes der Pyramiden als Quellen benutzt hat, zeigt er bei Schilderung des heutigen Ägyptens, wie scharf er selbst während seines längeren Dortseins Land und Leute beobachtet hat. Dieser Abschnitt des Buches, in welchem Dr. Kayser besonders bei dem Wesen des Islam, des Volkscharakters, der sozialen Verhältnisse, des geselligen und Familienlebens verweilt und mit der Geschichte des Christentums in Ägypten schließt, hat für die Beurteilung der gegenwärtigen Wirren der Nilländer ein ganz besonderes Interesse. Verfolgt man mit Aufmerksamkeit die Darstellungen des Verfassers von dem dortigen entsittlichenden und entnervenden Einfluß des Islam, so kann man auch nicht anders als seinen Schlußfolgerungen vollkommen beistimmen: „Es ist ein gewaltiger Irrtum, eine Regenerierung des ägyptischen Volks- und Staatslebens von Reformen auf Grundlagen des Islam zu erwarten. Unmöglich! Die Kulturfrage für Ägypten, wie für den ganzen Orient, lautet nicht, wie ist der Islam zu regenerieren? — sie lautet vielmehr: wie ist er zu beseitigen?"

Das Interesse des so inhaltreichen Buches ist durch treffliche Holzschnitte noch erhöht.

R. L.

Echo aus allen Weltteilen.

Aus China.

Die „Nordd. Allgem. Ztg." schreibt: Der „London and China Herald" meldet in seiner Nr. vom 18. Nov. nachstehendes aus Peking:

„Die Herren Fischer und Jacobi haben kürzlich mit vielem Erfolg vor dem Siebenten Prinzen ihre Pläne für Eisenbahn- und Bergwerksunternehmungen entwickelt. Die von ihnen mitgebrachte Miniaturlokomotive gefiel Sr. Kaiserl. Hoheit dermaßen, daß der Prinz sie in den Palast sandte, wo Ihre Majestäten ebenfalls großen Gefallen, namentlich an ihrem Pfeifen, fanden."

Die Herren Fischer und Jacobi sind rührige Vertreter des deutschen Handelsstandes in China, dem in dem weiten Reiche bei dessen im Laufe der Zeit doch unvermeidlicher Erschließung für unsere modernen Verkehrsmittel in der Verwertung unserer nationalen Produktion in Eisen, Maschinen u. dgl. unberechenbare Vorteile sich bieten könnten, wenn erst das Verständnis für die chinesische Geschäftspraxis sich Bahn bricht, die ihre Bezugsquellen dort zu suchen pflegt, wo für eventuelle Anschaffungen im großen gleich auch die Fonds in Gestalt einer Anleihe zur Verfügung gestellt werden.

Aus Britisch-Westindien.

Die ausgedehnten Zuckerrohr- und Kakao-Plantagen Trinidad's werden seit der Unterdrückung der Negersklaverei durch ostindische Kulis bearbeitet. Diese armen, genügsamen und friedfertigen Menschen, deren Zahl auf 60 000 geschätzt wird, sind Anhänger der buddhistischen Religion. Ihr religiöses Hauptfest, welches der mohammedanischen Religion entlehnt ist, das Mohurrum- oder Hoosay-Fest genannt, wird am 30. Oktober gefeiert. An diesem Tag bereiten sich die Kuli Pagoden von Papiermaché von verschiedener Größe, füllen dieselben mit Geschenken und tragen dieselben in Prozession zum Meeresufer, um sie als Opfer für ihre Gottheit in das Meer zu werfen. Infolge der schweren Zucker-Krisis, welche auf Westindien lastet, war die Arbeitszeit der Kulis von den Pflanzern erhöht und ihr Lohn von 35 auf 30 Cents täglich reduziert worden. Infolge dessen machte sich begreiflicherweise eine Mißstimmung unter den Kulis bemerkbar, welche das Vorgehen der Pflanzer als einen einseitigen und gewaltsamen Bruch ihres auf 5 Jahre bedungenen Vertrages betrachteten. Hierdurch fühlte sich der Gouverneur der Insel, welcher bei dem Hoosay-Feste Exzesse befürchtete, bewogen, das Fest ohne weiteres zu verbieten, obwohl die Kulis dringende Vorstellungen machten, daß ihre Religion ihnen dasselbe vorschriebe und bei ihrer Übersiedelung von Ostindien nach Trinidad ihnen die freie Ausübung ihrer Religionsgebräuche verbürgt worden sei. Als Antwort ließ der Englische Gouverneur das Kriegsschiff „Dido" kommen, auf der Rhede von San Fernando, einer kleinen Küstenstadt von 5000 Einwohnern, anlegen und Marinesoldaten ausschiffen. Zugleich wurde San Fernando, durch welche Stadt der Hauptzug der Kulis nach dem Meere zu gehen

hatte, mit 74 Neger-Polizisten und 20 Landsoldaten besetzt. Die Hauptstadt Port of Spain (35,000 Einwohner) blieb nur mit 25 Polizisten und 40 Landsoldaten besetzt. Hier verlief auch alles in Ruhe. Anders ging es in San Fernando zu. Als am 30. Oktober die Prozession der Kulis mit ihren Pagoden vor den Thoren jener Stadt ankam, stellten sich ihnen die Polizisten und Soldaten entgegen und verwehrten ihnen den Durchzug nach dem Meer. Die Kulis gerieten in große Aufregung, schwangen ihre Stricke (andere Waffen hatten sie nicht) und machten Miene, den Durchgang mit Gewalt zu erzwingen. Da ließ der die bewaffnete Macht kommandierende Offizier die Aufruhrakte verlesen und unmittelbar nachher ein mörderisches Feuer auf die gedrängte Masse der Kulis eröffnen. In einem Augenblicke lagen 13 Tote und 89 meist schwer Verwundete, darunter Frauen und Kinder, auf dem Boden! Die Übrigen flohen entsetzt davon. Über diese grausame, aller Menschlichkeit spottende Schlächterei wehrloser Menschen herrscht in weiten Kreisen große Entrüstung. Die englische Presse verurteilt einstimmig die nutzlose Grausamkeit des Gouverneurs.

Deutsche Borneo-Kompanie.

Vom Direktorium der Deutschen Borneo-Kompanie in Hamburg erhalten wir folgende Zuschrift:

„Die von der Deutschen Kolonialzeitung gemeldeten Vorfälle auf der Plantage unserer Gesellschaft auf der Insel Banguey, einige Meilen nordöstlich von Borneo und zu den Besitzungen der British North Borneo-Company gehörig, waren uns aus der gleichen Quelle bekannt geworden. Wir haben diese Artikel in der „Straits Times" von Singapur bisher mit Stillschweigen übergangen, abwartend bis Thatsachen zu unserer Kenntnis gelangen würden. Nach uns nunmehr zugegangenen authentischen Berichten erweisen sich jene Darstellungen in den englischen Zeitungen als übertrieben und entstellt zum Nachteile unserer Angestellten.

Die Vorkommnisse auf der Plantage betreffen einen Aufstand der chinesischen Kulis gegen die Leiter der Unternehmung und fanden Verwundungen von zwei Chinesen dabei statt, die wegen mangelnder Hülfe der Behörde einen tötlichen Ausgang hatten. Dieses hätte nie geschehen können, wenn das Gouvernement diese Assistenz nicht nachlässig ausgeübt hätte und wenn überhaupt nur irgend eine Magistratsperson oder Polizei auf der Insel existierte. Die deutschen Angestellten haben nur in Selbstverteidigung ihrer Person und der ihnen anvertrauten Interessen gehandelt und für die üblen Folgen wird das Gouvernement in Anspruch genommen werden. Diese Angelegenheit wird von der Gesellschaft ernst verfolgt und ist das Auswärtige Amt davon in Kenntnis gesetzt.

Wir behalten uns vor, sobald sich der weitere Verlauf für die Öffentlichkeit eignet, nähere Mitteilungen zu bringen."

Die Direktion der Deutschen Borneo-Kompanie.

gez. J. Hockmeyer.

Hamburg, 15. Dezember 1884.

Eine Mahnung und Anregung zur Jahreswende.

Als seiner Zeit deutscherseits offen auf Neuguinea als begehrenswertes Gebiet hingewiesen, hat dies bekanntlicherweise die Folge gehabt, daß England resp. die australischen Kolonien sofort die Hände nach der von ihnen selbstverständlich als zukünftigen Besitz betrachteten Insel ausstreckten und thatsächlich jetzt den südlichen Teil derselben annektiert haben. Diese Zungenfertigkeit und Schreibseligkeit ist ein alter Fehler der Deutschen, der noch bis heutigen Tages von der Zeit erhalten blieb, in welcher der staatliche Begriff einer deutschen Nation noch nicht existierte und in Ermangelung eines einigen und mächtigen Vaterlandes unsere ideenreichen Landsleute glücklich waren, ihre langdurchdachten Pläne und frommen Wünsche durch Veröffentlichung aller Welt preiszugeben. Heute liegen die Verhältnisse anders. Wenn früher eine derartige maß- und ziellose Mitteilungssucht zu verzeihen war, so verdient solche in gegenwärtiger Stellungnahme des Deutschen Reiches eine ernste Zurückweisung. Sind wir wirklich zu einem Staate gediehen, der in den Wettstreit mit den ersten Kultur- und Welthandels-Nationen einzutreten berechtigt ist, so bestimmt hiermit auch — gleichwie im Kriege, denn wir sind in Aktion getreten — für jeden verständnisvollen Patrioten, besonders aber für die Presse, die gebieterische Pflicht, sich Stillschweigen aufzulegen in allen Fällen, wo durch zu frühe Publikation von im Werden begriffenen weittragenden Unternehmungen deren Zustandekommen noch zu guter letzt in Frage gestellt werden könnte. In dieser Richtung ist in letzter Zeit wieder vielfach gesündigt worden. Da tritt eine Schrift durch Auszüge in allen Zeitungen als Tagesereignis auf, deren Autor als früherer hoher Offizier der Deutschen Marine viel erwarten läßt, um hinzuweisen auf Sansibar als ein Land, dessen Klima und Fruchtbarkeit es für die deutsche Auswanderung vortrefflich geeignet mache und dessen Herrscher die Deutschen als Befreier begrüßen würde, um nur die drohende Englische Eroberung zu hintertreiben. Bald darauf meldet ein belgisches Blatt das Deutsche Protektorat über Sansibar schon als eine Thatsache (um dieselbe übrigens in nächster Nummer zu dementieren), — und deutsche politische Zeitungen ersten Ranges lassen sich diese Sensationsnachricht telegraphisch aus dieser Quelle melden, wonach eine Zeitung die andere überbietet, um die „Enthüllung" durch geographisch-kommerzielle Artikel über das mit einem Male entdeckte Sultanat an der Ostküste Afrikas dem deutschen Volke recht verständnisvoll zu machen. Wie zu erwarten, brachten Tags darauf schon die englischen Blätter die Drahtnachricht über diese Entdeckung der neuesten geheimen Pläne Bismarck's und gaben ihrer Regierung den Wink zu sofortigem Einschreiten; — so schrieb die Pall Mall Gazette: „Als Sir Bartle Frere sich vor ungefähr zwölf Jahren nach Sansibar begab, war er erstaunt zu sehen, wie erfolgreich die deutschen Kolonisten in der Eröffnung des Handels längs der ganzen östlichen Küste gewesen sind. Es ist daher nicht überraschend, daß ein deutscher Admiral unlängst empfohlen hat, Sansibar sollte unter den Schutz der Deutschen Flagge gestellt werden, und

Digitized by Google

daß Dr. Rohlfs bereits mit einem Briefe des Kaisers an den Sultan von Sansibar unterwegs ist. Ein Telegramm an Admiral Hewitt, der, wie wir glauben, jetzt auf dem Wege nach Bombay ist, um mit Lord Dufferin zusammenzutreffen, dürfte genügen, diesem Schachzuge zuvorzukommen. Wenn Sansibar unter europäischen Schutz kommen soll, so sollte es der Englands und keiner anderen Macht sein." — Und einige Tage darauf schon spürt man die englischen Gegenoperationen in der Londoner Presse, welche die Notiz bringt: „Aus Ost-Afrika wird gemeldet, daß, als der Sultan von Sansibar von den in Europa umlaufenden Gerüchten in betreff seines Landes Kenntnis erhielt, er dem bei ihm beglaubigten Englischen Konsul die Versicherung erteilte, daß er nicht daran denke, das Protektorat irgend einer europäischen Macht nachzusuchen, da er überzeugt sei, daß England — wie bisher — ihn auch ferner beschützen werde, ohne daß er darum bitte; sollte er aber besonderen Schutzes bedürfen, dann würde er ihn in London nachsuchen." Daß Gerhard Rohlfs durch derartige journalistische Kombinationen oder Indiskretionen voreiliger deutscher Federn in seiner Mission nicht gefördert wird, deren etwaige hohe politische Aufgaben sich unserer Kenntnisnahme selbstverständlich entziehen, dürfte jedermann begreiflich sein; — ehe ihn das Westafrikanische Geschwader nach Sansibar als Deutschen General-Konsul hingeführt, werden die englischen Intriguen ihm schon, dank dieser Publizität, den Boden widerspenstig gemacht haben!

Noch einige andere Beispiele überflüssiger und den deutschen Interessen sicherlich nachteiliger Publizität. Da zitiert eine große deutsche Zeitung aus einer ihr vorliegenden kaufmännischen Denkschrift über die zur Zeit mit Afrika bestehenden regelmäßigen Dampferverbindungen Ausführliches über den hohen Wert der Delagoa-Bai für Deutschland, — eine andere große Zeitung bringt den Aufenthalt des Berliner Missionsdirektor Dr. Wangemann im Oranje-Freistaat mit der Erwerbung der St Lucia-Bai im Zululande für Deutschland in Verbindung ꝛc. — und die ganze deutsche Presse bemächtigt sich der Schilderhebung eines neuen deutschen afrikanischen Unternehmens, der Bennë-Kompanie, in gewiß anzuerkennendem Eifer; schade nur, daß diese Mitwirkung, als die Frucht einer Indiskretion oder des Übereifers, verfrüht ist, wodurch das erst in Vorbereitung begriffene Unternehmen sehr gefährdet, indem dadurch vielleicht bewirkt wird, daß englische Kapitalisten früher mit zehnfachen Mitteln eine englische Bennë-Kompanie ins Leben rufen werden, ehe noch die deutsche das Licht der Welt erblickt hat. Wie von diesem verdienstvollen Flegel'schen Plane, dem der Deutsche Kolonialverein nicht fern steht, sind wir auch von manchen anderen deutschen Projekten frühzeitig unterrichtet, meist eher wohl als die Tagespresse, aber wir achten über alles den Grundsatz des Mannes, der dem Deutschen gezeigt, wie man Erfolg erringt, Lüderitz's, der da heißt: „Mund halten, handeln!" Die Eifersucht des Auslandes hält heut die Blicke auf alles gerichtet, was in Deutschland sich regt, dessen ungeahnte kolonialpolitische Aktion das Ausland weitere Überraschungen erwarten läßt. Wer daher unser Vaterland in seinen Anstrengungen unterstützen will, sich — ehe die Welt ganz vergeben — in überseeischen Gebieten ein ausgedehntes ergiebiges Feld für Kolonisation und Handel zu vergewissern und Deutschland im Welthandel immer mächtiger zu gestalten, der achte die erste Bedingung zum Erfolge in dem gegenwärtigen großen Völker-Wettstreite, an welchem mehr oder weniger alle die Nationen beteiligt sind, die heute in Berlin an der Westafrikanischen Konferenz vertreten.

* * *

Im fernen Angra Pequena wissen unsere Leser eine kleine Schar wackerer Landsleute, die im Dienste des Hauses F. A. Lüderitz wie auch im Interesse unseres Vaterlandes unter großen Mühen und Entbehrungen ihre Pflicht erfüllen. Da liegt nun der Gedanke nahe, diesen vereinsamten deutschen Pionieren für den Feierabend die Freude des Genusses an deutscher Lektüre zu bereiten, — ihnen eine gemeinsame Hausbibliothek zu begründen, die ihnen Gelegenheit bietet, liebe, altbekannte Bücher und Zeitschriften wiederum zu lesen, wobei die alten herrlichen Erinnerungen an das Vaterhaus wachgerufen werden, — wie sich mit den neuen Erscheinungen unserer Litteratur bekannt zu machen.

Aber noch eine andere Aufgabe wird die Errichtung dieser ersten Volksbibliothek in Lüderitzland für unser Deutsch-Afrika erfüllen. Wie uns Herr Lüderitz persönlich mitgeteilt, betrachten die nach Fort Vogelsang kommenden Eingeborenen mit großem Interesse die ihnen dort gezeigten illustrierten deutschen Zeitschriften und horchen bei der Erklärung der Abbildungen mit Aufmerksamkeit, ihrem kindlichen Verständnisse entsprechend, auf alles, was man ihnen von Deutschland und der großen fernen Welt jenseits des Meeres erzählt. So würden illustrierte Werke und Zeitschriften in Angra Pequena auch erzieherischen Einfluß auf die Eingeborenen des Landes ausüben und für ihre Begriffe und Bedürfnisse bahnbrechend wirken.

Herr Lüderitz selbst begrüßt den von uns angeregten Gedanken mit großer Freude und erklärt sich gern bereit den Versand der für die erste öffentliche Bibliothek in Lüderitzland einlaufenden Spenden nach Angra Pequena zu besorgen, sowie die zweckmäßige Aufstellung und Bewahrung der Bibliothek in Fort Vogelsang zu übernehmen.

So richten wir an unsere Leser hiermit die freundliche Aufforderung, unser Vorhaben durch eine recht rege Beisteuer von guten Werken und Zeitschriften jeglicher Richtung, auch älterer Jahrgänge unterstützen zu wollen und erbieten wir uns die uns franko zugehenden Spenden weiter zu befördern, wie wir in unserm Organ unsern Dank jedem Förderer aussprechen werden. Sollte ein Werk, von verschiedenen Seiten einlaufend, sich auch in mehrfacher Anzahl einfinden, so dürfte dies nur eine Anregung sein, um mit diesen Doubletten mit der Zeit Töchter-Bibliotheken für die nach und nach entstehenden deutschen Kulturstationen im weiten Lüderitzland zu begründen.

Eine herzliche, freudige und ständige Dankbarkeit unserer fernen Landsleute ist den Spendern sicher!

Frankfurt a. M., Neujahr 1885.

Die Redaktion der Deutschen Kolonialzeitung.

Redaktionsschluß dieses Heftes: 15. Dezember 1884.

Digitized by Google

Die zweite ordentliche Generalversammlung

findet am

22. Februar 1885 in Berlin

im Architektenhause, Wilhelmstraße 92/93, morgens 11 Uhr statt.

Tagesordnung:

1. Geschäftsbericht und Rechnungs-Ablage pro 1884; Voranschlag pro 1885.
2. Abänderung der Satzungen.
3. Wahl dreier Rechnungsrevisoren pro 1885.
4. Festsetzung von Ort und Zeit für die nächste Generalversammlung.
5. Besprechung geeigneter Maßregeln zur Einführung der deutschen Währung im überseeischen Verkehr.
6. Einrichtung von Auskunftsbureaus.
7. Anträge von Mitgliedern.

Näheres über die vorgeschlagenen Satzungsänderungen sowie über bis dahin vorliegende Anträge von Mitgliedern wird in Heft 2 veröffentlicht werden.

Am 21. Februar 1885, abends 8½ Uhr, wird in **Berlin** im Hotel Kaiserhof eine

Vorstandssitzung

zur definitiven Beschlußfassung über die der Generalversammlung zu unterbreitenden Vorlagen stattfinden und werden besondere Einladungen hierzu noch ergehen.

Hochachtungsvoll

Das Bureau des Deutschen Kolonialvereins.

Frankfurt a. M., Januar 1885.

Die Original-Einbanddecke

in hellbraun Leinen mit Schwarz- und Golddruck für die

Deutsche Kolonialzeitung

I. Jahrgang

ist à **1 Mk. 30 Pf.** durch alle Buchhandlungen sowie direkt von uns franko (nach Einsendung des Betrages und Briefmarken) zu beziehen.

Das Bureau des Deutschen Kolonialvereins,

Frankfurt a. M.

Bureau des Deutschen Kolonialvereins.

Unsere verehrl. Mitglieder werden wiederholt gebeten die Erfahrungen des Einzelnen in möglichst umfangreichem Maße in den Dienst des Vereins zu stellen; hierzu dürfte gehören die Mitteilung der Adressen geeigneter überseeischer Korrespondenten, ferner solcher Persönlichkeiten, welche als geeignet betrachtet werden die Bildung von Zweig-Vereinen in die Hand zu nehmen und endlich die Mitteilung und Einsendung von persönlichen Erfahrungen, Privatbriefen, Berichten und Zeitungsausschnitten, deren Inhalt für die Leser unserer Zeitung von Interesse sein könnte.

So sehr wir von Einzelnen bereits in dieser Hinsicht unterstützt worden sind, so fehlt uns doch in vielfacher Hinsicht noch die allgemeine Mitwirkung seitens unseres ausgedehnten Mitgliederkreises. Jede diesbezügliche Mitteilung wird von uns dankbar entgegengenommen.

Die zahlreichen täglich einlaufenden Mitglieds-Anmeldungen werden von uns fortlaufend erledigt, unter Bevorzugung derjenigen (in betr. der Reihenfolge), mit welchen eine Geldsendung verbunden ist. Bei etwaigen Verzögerungen wolle man, sich geduldend, unsere große Inanspruchnahme berücksichtigen.

Wiederholentlich ersuchen wir **sämtliche für den Deutschen Kolonialverein bestimmten Zuschriften und Geldsendungen** einfach zu adressieren:

An den Deutschen Kolonialverein
Frankfurt a. M.

Zusätze von persönlichen Adressen sind bei den vorkommenden Reisen der Beamten für die Bestellung der betr. Sendungen nur erschwerend. Auch sind alle **Wohnungs-Änderungen** gefälligst **direkt uns** mitzuteilen.

Vom Neujahr 1885 ab

erhalten sämtliche in Deutschland ansässigen Mitglieder, **welche nicht in den Städten wohnhaft sind, in denen die Austeilung unseres Organs in eine Hand gelegt ist** (siehe Seite 26), die

Deutsche Kolonialzeitung

durch die Post geliefert und belieben dieselben die Bestellgebühr (für freie Lieferung ins Haus), falls sie ihre Postsendungen nicht abholen lassen, mit 60 Pf. jährlich an die Post nach Aufforderung zu entrichten. Wir erbieten uns dagegen diese Gebühr gegen Einsendung der Postquittung unsern Mitgliedern auf Wunsch zurückzuzahlen.

Reklamationen in bezug auf regelmäßige Zustellung der Zeitung wolle man an das betr. Postamt richten.

Digitized by Google

Die Austeilung der Deutschen Kolonialzeitung

an unsere Mitglieder haben für folgende Orte übernommen:

in **Aachen** die Buchhandlung von M. Jacobi,
„ **Altona** die Buchhandlung von Anton Send,
„ **Aue** die Buchhandlung von G. Türcke,
„ **Augsburg** die Buchhandlung von Lampart & Co.,
„ **Aurich** die Buchhandlung von Reinh. Reents,
„ **Baden** die Buchhandlung von Emil Sommermeyer,
„ **Bamberg** die Buchhandlung von Carl Hübscher,
„ **Barmen** die Buchhandlung von W. Langewiesche,
„ **Berlin** die Engelhardt'sche Landkartenhandlung, Charlottenstraße 63,
„ **Bielefeld** die Buchhandlung von A. Helmich,
„ **Bingen a. Rh.** Herr Otto Borysjewski,
„ **Bochum** die Buchhandlung von Ad. Stumpf,
„ **Bonn** die Musikalienhandlung von Gust. Cohen (Agent der Köln. Zeitung),
„ **Boppard** die Buchhandlung von P. Caspari,
„ **Braunschweig** die Buchhandlung von Goeritz & zu Putlitz,
„ **Bremen** die Buchhandlung von Rühle & Schlenker,
„ **Breslau** die Buchhandlung von Trewendt & Granier,
„ **Brieg** in Schles., die Buchhandlung von G. W. Kroschel,
„ **Chemnitz** die Buchhandlung von Gustav Ernesti,
„ **Dahlhausen** Herr Rich. Halbach,
„ **Darmstadt** die Buchhandlung von Johannes Waitz,
„ **Dortmund** die Köppen'sche Buchhandlung (Otto Uhlig),
„ **Dresden** die Buchhandlung von Emil Weise,
„ **Duisburg** die Buchhandlung von Joh. Ewich,
„ **Düren** die Buchhandlung von W. Solinus,
„ **Düsseldorf** die Schaub'sche Buchhandlung,
„ **Einbeck** die Buchhandlung von H. Ehlers,
„ **Eisenach** H. Jacobi's Hofbuchhandlung,
„ **Eisenberg** die Buchhandlung von Eduard Sölle,
„ **Elberfeld** die Baedeker'sche Buch- und Kunsthandlung,
„ **Emmerich** die J. L. Romen'sche Buchhandlung,
„ **Erfurt** die Buchhandlung von J. A. Werner,
„ **Essen a. d. Ruhr** die Buchhandlung von G. D. Baedeker,
„ **Freiberg i. S.** die Buchhandlung von Craz & Gerlach,
„ **Freiburg i. Br.** die Wagner'sche Universit.-Buchhandlung
„ **Gera** die Buchhandlung von Carl Burow,
„ **Münch.-Gladbach** die Buchhandlung von L. Bolße,
„ **Gleiwitz** die Buchhandlung von M. Färber,
„ **Goerlitz** die Buchhandlung von E. Remer,
„ **Goslar a H.** Herr Herm. Borchers i. Fa. Gebr. Borchers, Chem. Fabr.,
„ **Gotha** die Buchhandlung von C. F. Windaus,
„ **Göttingen** die Deuerlich'sche Buchhandlung,
„ **Graudenz** die Buchhandlung von Jul. Goebel,
„ **Greifswald** die Buchhandlung von Reinh. Scharff,
„ **Greiz** Herr Fabrikant Herm. Habenicht,
„ **Guben** die Buchhandlung von A. König,
„ **Güstrow** die Buchhandlung von Opitz & Co.,
„ **Hagen** die Buchhandlung von Gustav Butz,
„ **Halle a. d. Saale** die Buchhandlung von Tausch & Große,
„ **Hamburg** die Buchhandlung von L. Friederichsen & Co.,
„ **Hameln** die Buchhandlung von Schmidt & Suckert,
„ **Hamm i. Westf.** Carl Dietrich's Buchhandlung,
„ **Hannover** die Buchhandlung von Schmorl & v. Seefeld,
„ **Harburg** die Buchhandlung von F. H. W. Reichenau,
„ **Heidelberg** die Buchhandlung von Carl Groos,
„ **Heilbronn** die Buchhandlung von Ernst Becker,
„ **Herford** die Buchhandlung von Ferd. Eßmann jun.,
„ **Hilchenbach** die Buchhandlung von Ad. Wesener.
„ **Hohenstein-Ernstthal** die Buchhandlung von E. Just,
„ **Jena** Herr Emil Jacobi,
„ **Karlsruhe** die Hofbuchhandlung von A. Bielefeld,
„ **Kassel** die Hofbuchhandlung von Gust. Klaunig,
„ **Kempten** die Buchhandlung von Tobias Dannheimer,
„ **Kiel** die Universitäts-Buchhandlung (Paul Toeche),
„ **Kitzingen** die Stahel'sche Buchhandlung,
„ **Koblenz** die Hofbuchhandlung von Wilh. Groos,
„ **Köln** die Buchhandlung von C. Römke & Co.,
„ **Korbach** Herr Gymnasialdirektor Weidenbach,
„ **Köthen** Herr Alfred Behr, in Fa. Gebr. Behr,
in **Krefeld** die Buchhandlung von J. Greven,
„ **Kreuznach** die Reinh. Schmithals'sche Hofbuchhandlg.,
„ **Krimmitschau** die Burkhardt'sche Buchhandlung,
„ **Langenberg** Herr Julius Jooß,
„ **Lauban** Köhler's Buchhandlung (Aug. Gollnick),
„ **Leipzig** die Buchhandlung von Carl Friedr. Fleischer,
„ **Lichtenstein-Callnberg** die Buchhandlung von Karl Matthes,
„ **Limbach i. S.** C. Winter's Buchhandlung.
„ **Lindau** die Buchhandlung von Joh. Th. Stettner,
„ **Löbau i. S.** Emil Oliva's Buchhandlung,
„ **Ludwigshafen** die Buchhandlung von Aug. Lauterborn,
„ **Magdeburg** die Hofbuchhandlung von Emil Baensch,
„ **Mainz** die Buchhandlung von J. Diemer,
„ **Mannheim** die H. Dieter'sche Buchhandlung,
„ **Marburg** die Sipmann'sche Buchhandlung (Carl Kraatz),
„ **Markt Breit** die Buchhandlung von B. Häunlein,
„ **Meseritz** die Buchhandlung von A. Heß Nachfolger,
„ **Metz** die Buchhandlung von G. Scriba,
„ **Mittweida** die Polytechnische Buchhandlung (R. Schulze),
„ **Mülhausen i. E.** die Buchhandlung von W. Bufleb's Nachfolger (H. Schick),
„ **Mülheim a. d. Ruhr** die Buchhandlung von Hugo Bädeker,
„ **Nürnberg** Schrag's Hofbuchhandlung,
„ **Oestrich** Herr Adam Etienne,
„ **Offenbach a. M.** die Buchhandlung von J. P. Strauß,
„ **Oberhausen** die Buchhandlung von Gust. Kühler,
„ **Oschersleben** die Buchhandlung von Gebr. Koeppel,
„ **Osnabrück** die Nachorst'sche Buchhandlung,
„ **Pforzheim** O Riecker's Buchhandlung,
„ **Plauen i/V.** die Buchhandlung von Joh. Ad. Steinhäuser,
„ **Remscheid** die Buchhandlung von Herm. Krumm,
„ **Rinteln** die Buchhandlung von C. Bösendahl,
„ **Ronneburg** R. Bauer's Buchhandlung (Max v. Ehrenberg),
„ **Rüdesheim** die Buchhandlung von Fischer & Metz,
„ **Ruhrort** die Buchhandlung von Andreä & Comp.,
„ **Saarbrücken** die Buchhandlung von H. Klingebeil,
„ **Schmalkalden** die Buchhandlung von Feodor Wilisch,
„ **Schöningen** Herr Buchdruckereibesitzer Carl Rekuh,
„ **Schrozberg i. W.** Herr Schultheis Dallinger,
„ **Schweinfurt** die Buchhandlung von Ernst Stör,
„ **Siegen** die Buchhandlung von Herm. Montanus,
„ **Solingen** die Buchhandlung von Alb. Pfeiffer,
„ **Soltau** Herr Amtsrichter Adikes,
„ **Sonneberg i. Thür.** E. Meyer's Buchhandlung,
„ **Sorau N./L.** die Buchhandlung von Emil Zeidler,
„ **Speyer** Herr Kaufmann Chr. Roesinger,
„ **Stendal** die Buchhandlung von Franzen & Grosse,
„ **Stettin** die Buchhandlung von H. Dannenberg,
„ **Stollberg i. S.** die Buchhandlung von E. F. Keller's Wwe.,
„ **Straßburg** die Buchhandlung von Karl J. Trübner,
„ **Stuttgart** die Buchhandlung von Konrad Wittwer,
„ **Trier** die Lintz'sche Buchhandlung,
„ **Uerdingen** Herr Dr. C. Meyer,
„ **Ulm** die Ebner'sche Buchhandlung,
„ **Unna i. W.** die Buchhandlung von Fr. Foltz,
„ **Weimar** die Buchhandlung von L. Thelemann,
„ **Weißenburg a. Sand** Herr J. G. Stollberg,
„ **Werdau** die Schreiber'sche Buchhandlung,
„ **Wernigerode** die Buchhandlung von P. Jüttner,
„ **Wesel** A. Bagel's Sortim.-Buchhandlang,
„ **Wetzlar** die Buchhandlung von J. Irmgardt,
„ **Wiesbaden** die Buchhandlung von Feller & Gecks,
„ **Wilhelmshaven** Carl Lohse's Buchhandlung,
„ **Wismar** die Hinstorff'sche Hofbuchhandlung,
„ **Worms** die Buchhandlung von P. Reiß,
„ **Würzburg** die Buchhandlung von A. Stuber,
„ **Zabern i. E.** die Buchhandlung von G. Mallinckrodt. (H. Hille),
„ **Zweibrücken** die Buchhandlung von Fr. Lehmann,
„ **Zwickau** Herr Rechtsanwalt Bruno Jahn.

Unsere verehrten Mitglieder in diesen Städten wollen in Zukunft etwaige Reklamationen in erster Linie an diese Vertreter unseres Organs richten. Für weitere Städte behalten uns Mitteilungen vor.

Das Bureau des Deutschen Kolonialvereins, Frankfurt a. M.

Digitized by Google

Das Anfang dieses Jahres in einer **Auflage von 12 000 Exemplaren** erscheinende

Mitglieder-Verzeichnis des Deutschen Kolonialvereins

wird auf vielfachen Wunsch einen **Inseraten-Anhang** ausschließlich für unsere Mitglieder erhalten, welcher Gelegenheit bieten soll, **die Firma in Adreßkartenform** in den bedeutendsten kommerziellen und industriellen Kreisen Deutschlands, wie in den hauptsächlichsten außerdeutschen Handelsplätzen, ja in den entferntesten Teilen der Erde bekannt zu machen.

Der Preis eines Carrés von circa 20 (2-gespaltenen) Nonpareillezeilen (1/10 Seite) ist **10 M.**

Indem wir unsere Mitglieder auf diese **vorzügliche Gelegenheit** zu einer **dauernden** Empfehlung ihrer Firma aufmerksam machen, hoffen wir durch eine recht zahlreiche Beteiligung in diesem Anhang **ein umfangreiches Bild der deutschen Exportindustrie** geben zu können.

Anmeldungen bitten wir an **Rudolf Mosse** in **Frankfurt a. M.** (oder dessen Filialen) spätestens bis Mitte Januar zu adressieren.

Frankfurt a. M., Januar 1885. Verlag des Deutschen Kolonialvereins.

Welt-Korrespondenz.

Ein gut situirtes Haus in Madrid, welchem Ia. Ia. Referenzen zur Seite stehen, **sucht** für Spanien und Portugal den **Verkauf der Artikel leistungsfähiger deutscher Fabrikanten**, vorzugsweise in **sächsischen Biscuit- und Porzellanfiguren**, sowie **böhmischen Glaswaaren.**

Offerten, womöglich in französischer Sprache unter N 3684 an **Rudolf Mosse, Frankfurt a. M.**

Ein technischer Chemiker, Dr. phil. mit 12jähr. Praxis in Mineralsäure, Soda und Ammoniak wünscht im Auslande eine Säurefabrik zu errichten und zu leiten. Spricht deutsch, englisch, französisch und spanisch. Briefe befördert die Redaktion dieser Zeitung unter Nr. 2.

Ein erfahrener Kaufmann und Pflanzer, der Jahre mit unerhörtem Erfolge an der Spitze des größten landwirthschaftlichen Unternehmens in Indien gestanden, sucht zur Errichtung von Tabaksplantagen ebendaselbst einen Theilhaber, der crescendo ein Kapital bis zu 2 Millionen Mark anschaffen kann.

Briefe mit Nr. 3 vermittelt die Redaktion dieser Zeitung.

Stellengesuch.

Ein j. Deutscher, d. zieml. Kenntn. d. engl. Spr. bef., gel. Kfm. fleiß. Arbeiter u. stenographiekundig ist, wünscht Stellung i. e. überseeischen Handlungshause. Off. m. näh. Angabe d. Engagm.-Bed. bef. d. Red. d. Ztg. u. E. W. 1859

Stellengesuch.

Ein junger kaufmännisch gebildeter Deutscher, der Leder- u. Rothhäutebrauche kundig, sowie in der Lederfabrikation praktisch erfahren, sucht passende überseeische Stelle bei einer größeren Exportfirma. Offerten erbeten durch die Red. unt. A. Z.

Briefmarkenhandlung, J. Schlesinger, Breslau, Ursulinerstraße 5/6. Ueberseeische Marken werden auch in größten Quantitäten gegen Baarzahlung gekauft.

Missions- und Wohlthätigkeitsanstalten werden ersucht das Inserat besonders zu beachten.

Gelesenste Zeitung Deutschlands.

Berliner Tageblatt.

nebst seinen 4 werthvollen Separat-Beiblättern: Illustrirtes Witzblatt „ULK", belletristisches Sonntagsblatt **„Deutsche Lesehalle"**, „Mittheilungen über **Landwirthschaft, Gartenbau** und **Hauswirthschaft**" und **„Industrieller Wegweiser"**. Eine weitere Bereicherung des Inhalts hat das „B. T." erfahren, indem es jetzt auch **Montags** mit der feuillet. Beilage **„Der Zeitgeist"** erscheint. Diese Zeitschrift enthält einen hervorragenden Theil der Aufsätze des „Deutschen Montagsblatt", das sich bekanntlich der Mitarbeiterschaft der bedeutendsten zeitgenössischen Schriftsteller erfreut. Das tägliche Feuilleton des „B. T." bringt die Romane und Novellen unserer ersten Autoren; im bevorstehenden Quartal erscheint in demselben ein sehr interessantes Werk, ein Bauern-Roman aus dem Pfälzer Wasgau, des allbeliebten Erzählers August Becker unter dem Titel: **Die Nonnenfusel.**

Außerdem erscheint von Ende Mai ab im **„Zeitgeist"** die neueste Novelle von **Paul Heyse: „Himmlische u. irdische Liebe."**

Bei allen Postanstalten des Deutschen Reiches für **5 Mark 25 Pf.** Auf Wunsch Probenummer gratis u. franco.

für das Vierteljahr **April, Mai, Juni.**

Unter Berücksichtigung des überaus reichen und gediegenen Inhalts

die billigste Zeitung Deutschlands.

Für das Ausland beträgt das Abonnement pro Monat **4 Mark 70 Pf.**, pro Quartal **14 Mark** incl. Porto für **postfreie** Zusendung unter Kreuzband und kann dasselbe mit jedem Tage begonnen werden. Bestellungen nebst Abonnements-Betrag sind **direct** an die Expedition des „Berliner Tageblatt", **Berlin SW, Jerusalemerstr. 48 49** einzusenden, woselbst auch **Probe-Nummern gratis** und **francs** zu haben sind.

Marlitt's neuer Roman: „Die Frau mit den Karfunkelsteinen" beginnt im Januar in der „Gartenlaube" zu erscheinen Preis vierteljährlich **M. 1.60** durch alle Buchhandl. u. Postämter.

Ad. Dilje, Sohn

Hannover.

Gegründet 1850.

Fabrik und grösstes Lager von **Koffern, Taschen, Hutschachteln etc.** sowie **Geld-, Cigarren-, Brief und Banknotentaschen, Tragbänder etc.**

Anfertigung von Musterkoffern nach Maassangabe

Die Aussprache

von sp, st, g und ng.

Ein Wort zur Verständigung zwischen Nord und Süd von **Dir. Aug. Diederichs.**

2. Aufl. Strassburg, bei K. Trübner.

(Mit anerkennungsvollen Urteilen berühmter Sprachforscher.)

Digitized by Google

Briefmarken.
Ankauf, Tausch, Verkauf.
Carl Jakobs, Goslar a. H.
gegr. 1862.
Preisliste gratis und franko.

Gebrüder Wolff
Musik-Instrumenten-Fabrik
Kreuznach
6 mal prämiirt mit ersten Preisen.
Violinen, Zithern, Guitarren
und alle sonstigen Instrumente.
Preisrour. franco. Export.

Gebrüd. Hüther,
Dampfteigwaarenfabrik,
Hall, Württemberg.
Specialitäten:
Eiernudeln, Macaroni, Panirmehl. Export.

W. Schimmelpfeng.
Berlin W., Behrenstr. 47.
Grösstes Auskunftsbureau
in Deutschland.
Prospect u. Jahresbericht fco.

Von
Deutschen Kolonisten
der Templergemeinde in
Sarona und **Jerusalem**
direkt bezogener
Palästina-Wein!
Vorzügl. Frühstücks-, Dessert- und Stärkungs-Wein von Jerusalem, Hebron und Bethlehem garantiert echt und rein.
Versand gegen Nachnahme in 4 Sorten, in Kisten von: 12/1 Fl. à Mk. 24.40 Pf., 6/1 Fl. à Mk. 12.20 Pf. ab hier; Postkistchen, 3.2 Fl., portofrei, à Mk. 4. — Pf.
F. Lindheimer-Böhm,
Weinhandlung,
Bockenheim-Frankfurt a. M.

100 mechan. Webstühle | **Dampfbetrieb! 60 Pferdekräfte!** | 150 Arbeiter

ROMMEL, WEISS & Cie.,
MÜLHEIM am Rhein, bei Köln (Rheinpreussen).
Fabrikanten
für Eisenbahn-, Schifffahrts-, Marine- und Militärbedarf in
Segeltuchen und Segelleinen
in jeder Webart, ohne Naht bis 6½ Meter Breite,
in rohem unpräparirten Zustande für alle Zwecke.
Wasserdichte Segeltuche
chemisch präparirt, kautschukirt und getheert,
in heller, gelber, brauner, grüner, schwarzer und rother Farbe,
sowie alle aus diesen Stoffen gefertigten Gegenstände, als:
Wasserdichte Decken
für Eisenbahn-Waggons, Schiffe, Güter und Fuhrwerke.
ZELTE
für Militär- und Sanitätszwecke.
Wasserdichte Regendecken für Pferde, Bergmanns- und Arbeiter-Anzüge, Feuerwehr-Rettungsschläuche und Sprungtücher, Feuereimer und Hanfschläuche
und alle in dieses Fach einschlagenden Artikel.
Preiscourant und Muster gratis und franco.
Agenten an allen grösseren Plätzen der Welt gesucht.

Höhere Handelsschule zu Stuttgart.
Mitte April und Mitte October beginnen neue Kurse. Die Reifezeugnisse gewähren die Berechtigung zum **einjährigen Dienste** im Deutschen Heere. Prospekte und nähere Auskunft durch den Unterzeichneten.
Röhrich, Direktor.

Wind-Motoren
zum Betrieb von **Pumpen** und **Maschinen**, zu **Wasserversorgungen, Entwässerung** von **Teichen, Sümpfen** 2c. Kostenloser Betrieb, Garantie für beste Arbeit. Bei Einsendung von Situationsskizze und Maßen kann Plan und Anschlag sachlich ausgearbeitet und Aufstellungsanweisung mitgeschickt werden. Prima Referenzen über mehrere Hundert ausgeführte Anlagen. Intern. Ausstellung Amsterdam 1884. I. Preis, Goldene Medaille für den besten selbstregulierenden Wind-Motor. Preislisten gratis. Solvente Vertreter gesucht.
Adolph Pieper, Construkteur, **Moers a. Rh.**

In **J. U. Kern's** Verlag **(Max Müller)** in **Breslau** ist soeben erschienen und durch alle Buchhandlungen zu beziehen:
Die im
Handels- und Börsen-Verkehr
zu beobachtenden Vorschriften
der
Preußischen und der Reichs-Stempel-Gesetzgebung.
Bearbeitet von **Leo Labus,** Provinzial-Steuer-Secretär.
In Leinwand gebunden. Preis 1 Mk. 80 Pf.

Feinste Aquarellfarben. **Günther Wagner.**
Tuschkasten jeder Art. Hannover und Wien.
Tinten. Prämiirt auf 12 Ausstellungen
Letzte Auszeichnung: **Goldene Medaille und Diplom.**
Boston Foreign Exibition.

Verantwortlicher Redakteur **Richard Lesser, Frankfurt a. M.** Nachdruck, wenn nicht ausdrücklich untersagt, mit Quellenangabe gern gestattet. Druck von Mahlau & Waldschmidt, Frankfurt a. M.

Deutscher Kolonialverein.

Abteilung Dresden.

Die Abteilung Dresden hat in jüngster Zeit eine rege Thätigkeit entwickelt. Am 29. Nov. v. J. hielt dieselbe eine Generalversammlung ab, in welcher zunächst Herr Freiherr von Wichmann-Eichhorn einen Vortrag über die „Aufschließung des Kongogebietes und seiner Zukunft" hielt, der die Aufmerksamkeit und den Beifall der zahlreichen Anwesenden in hohem Grade in Anspruch nahm. Die Ergebnisse der neuesten Forschungen wußte Redner in ungemein fesselnder Weise zu behandeln und wurde das Verständnis für die geographischen Erörterungen durch eine jedem Anwesenden überreichte Skizze von Afrika und der Durchquerungen dieses Kontinents unterstützt. — Hieran schloß sich die Wahl des Vorstandes, der aus folgenden Herren gebildet wurde: Geh. Kommerzienrat Zschille als Erster Vorsitzender, Freiherr von Wichmann-Eichhorn als Zweiter Vorsitzender, Fabrikant Heino Kretzschmar als Schatzmeister, G. Wächter als Schriftführer; sowie aus den Herren Louis Aulhorn sen., Generaldirektor Bellingrath, Stabsarzt Dr. Credé, Kommerzienrat Franz Günther, Gustav Hartmann, Dr. F. von Heyden, Kommerzienrat Dr. Luboldt, Stadtrat H. G. Lüder, Hofrat Dr. Martini, Dr. Mehnert, Hofrat Dr. Meyer, Generalarzt Dr. Roth, Prof. Dr. Ruge, Generalkonsul Rosencrantz, Kaufmann F. L. Schlüter, Kammerherr von Stieglitz, Geh. Justizrat Taube, Galleriedirektor Prof. Dr. Carl Woermann, Geh. Rat Prof. Dr. Zeuner, Fabrikbes. Richard Zschille in Großenhain.

Am 9. Dezember v. J. veranstaltete die Abteilung Dresden im Börsensaale einen Vortragsabend, der durch sehr zahlreichen Besuch aus den ersten Kreisen der Residenz ausgezeichnet war; u. A. waren unter den Gästen die Herren Staatsminister von Nostitz-Wallwitz, von Abeken und von Könneritz, die Preuß. und Österreich. Gesandten, der Englische Geschäftsträger und die beiden Bürgermeister Dresdens. Den Ehrenvorsitz übernahm der Präsident des Deutschen Kolonialvereins, S. Durchlaucht Fürst zu Hohenlohe-Langenburg, indem er in einer Ansprache zunächst seiner Freude Ausdruck gab, gerade in Dresden, einer Stadt, die hinsichtlich des Strebens in Kunst und Wissenschaft unter allen deutschen Städten so bedeutend hervorrage, der ersten großen Versammlung des Deutschen Kolonialvereins zu präsidieren. Der Fürst hob sodann unter dem Ausdrucke tief empfundenen Dankes hervor, mit welch regem Interesse S. Majestät der König von Sachsen allen großen nationalen und besonders auch den deutschen Kolonialbestrebungen sich zuwendet und ersuchte im Anschluß hieran den Ersten Vorsitzenden der Abteilung Dresden, Herrn Geh. Kommerzienrat Zschille, Sr. Majestät den Dank des Gesamt-Vereins dafür zu überbringen. Hierauf erstattete der Präsident in Kürze Bericht über Entstehung und weitere Entwickelung des Vereins, der jetzt bereits 8000 Mitglieder zähle, dem aber immer noch Köpfe und Hände fehlen, um die vorgesteckten und bereits angebahnten Ziele zu erreichen. Nachdem der Verein bisher vorwiegend agitatorisch thätig gewesen, beginne nun für denselben die eigentliche Arbeit. Als eine der hauptsächlichsten Aufgaben bezeichne er die Förderung weiterer überseeischer Handelsniederlassungen; — eine andere praktische Thätigkeit beginne für den Verein mit der Errichtung eines Auskunftsbureaus für überseeische Angelegenheiten, um dem Publikum auf Wunsch Informationen und Ratschläge in kolonisatorischer und kommerzieller Beziehung zu erteilen. Endlich gedachte Fürst Hohenlohe noch der Auswanderungsfrage. Er erklärte sich als prinzipieller Gegner der bisherigen Form der Auswanderung und betonte sehr nachdrücklich, daß der Verein die Förderung der Auswanderung nicht auf sein Programm geschrieben habe. Die Auswanderung komme für den Kolonialverein nur als bestehende unabänderliche Thatsache in Betracht, und stelle es sich der Verein einzig als Aufgabe, die Richtung unserer europamüden Stammesgenossen zu beeinflussen, um sie in solche Gebiete zu leiten, wo sie die relativ günstigsten Existenzbedingungen vorfänden und wo sie und ihre Nachkommen dem Vaterlande in nationaler und wirtschaftlicher Beziehung dauernd erhalten bleiben. Dies könne aber nur mit Hülfe unserer Kapitalisten geschehen, indem in die bezüglichen fremden Gebiete deutsches Geld, deutsche Eisenbahnen, deutsche Beamte u. s. w. eingeführt werden müssen. Fürst zu Hohenlohe schloß mit dem Wunsche, daß der Kolonialverein auch in Sachsen immer mehr und mehr warme Freunde und Förderer finden möge.

Auf die mit lebhaftem Beifall begleitete Ansprache des Präsidenten hielt der Afrikareisende Herr Dr. Oskar Lenz*) aus Wien seinen Vortrag über die europäischen Kolonien in Westafrika und die dortigen Handelsverhältnisse. Redner führte die Zuhörerschaft im Geiste an der Westküste Afrikas entlang, indem er durch viele neue interessante Ausführungen über die einzelnen Gebietsteile die geographischen, Handels- und Schiffahrts-Verhältnisse lebhaft veranschaulichte. Längere Zeit verweilte Dr. Lenz namentlich bei der Besprechung Deutsch-Afrikas. Als notwendige Bedingung für fortgesetzte und vermehrte Prosperität der Handelsfaktoreien im äquatorialen Afrika bezeichnete Redner die Anlage von Plantagen, wo nach bereits angestellten Versuchen Zucker, Kaffee, Thee, Reis, Kakao ꝛc. vor-

*) In Leipzig 1848 geboren, studierte Dr. Lenz Naturwissenschaften, war alsdann an der geologischen Reichsanstalt in Wien thätig und erhielt hier, im Jahre 1874, von der Deutschen Afrikanischen Gesellschaft den Auftrag, an der Westküste Afrikas Forschungen anzustellen. Seine zweijährige Reise in Inner-Afrika war eine sehr erfolgreiche; er war der erste, welcher den Ogowe bis zur Mündung befuhr und verschiedene neue Gebiete kartographisch aufnehmen konnte. 1879 begab sich Dr. Lenz, wiederum im Auftrage der Deutschen Afrikanischen Gesellschaft, nach Marokko, um das Atlasgebirge genau zu untersuchen. Als Muselmann verkleidet, gelang es ihm, durch die Sahara bis Timbuktu unter großen Mühseligkeiten und Gefahren zu dringen, von wo aus er noch Senegambien durchstreifte. Die Resultate dieser letzten Reise hat unser kühner Landsmann in einem vor kurzem erschienenen zweibändigen Werke, das den Titel „Timbuktu" trägt, niedergelegt, welches wir unsern Lesern als von außerordentlichem Interesse angelegentlichst empfehlen. Das mit zahlreichen Illustrationen ausgestattete Werk bietet eine Fülle von neuen Beobachtungen von Land und Leuten Nordafrikas und ist die Darstellungsweise eine überaus lebendige; Verlag von F. A. Brockhaus in Leipzig.

Digitized by Google

trefflich gedeihen, durch deren Pflege und Bearbeitung die Eingeborenen der Segnungen der Kultur am ehesten und besten teilhaftig werden würden. Lebhafte Beifallsbezeugungen folgten den Darlegungen des erfahrenen Afrikareisenden.

Hieran schloß sich der Vortrag des früheren Koloniedirektors Herrn A. W. Sellin aus Leipzig über den gegenwärtigen Stand der deutschen Kolonien in Südbrasilien. Redner, welcher durch seine 12jährige praktische Thätigkeit in Brasilien als einer der kompetentesten Beurteiler des Landes gilt, gedachte anknüpfend an die Darstellungen des Vorredners, daß die neu erworbenen Gebiete in Afrika ungeeignet sein dürften, deutschen Ackerbauern ein günstiges Arbeitsfeld zu bieten, der fortgesetzten Planlosigkeit der deutschen Auswanderung und zog Parallelen zwischen den deutschen Emigranten in den Staaten der Union und denen in Südamerika, welche letzteren sich von ersteren dadurch vorteilhaft unterscheiden, daß sie auch in der Ferne ihre Zusammengehörigkeit mit dem Mutterlande nicht aufgeben, sondern dort, einen Staat im Staate bildend, in steter Verbindung mit ihrer alten Heimat bleiben. Der Untergang des Deutschtums in Südamerika ist aber dennoch zu befürchten, wenn nicht bald entsprechender neuer Zuwachs dorthin gelangt. Er wolle nicht etwa das Wort den Kolonien reden, die in den Tropengegenden angelegt worden und die mehr oder weniger die brasilianischen Ansiedelungsprojekte in Mißkredit gebracht haben, wohl aber allen den Kolonien, die südlich vom Wendekreise des Steinbocks, also in der gemäßigten Zone, sich befinden und die, wie z. B. Santa Katharina, Santo Leopoldo, Santa Cruz ꝛc., in blühendem Zustande sind. Einen Notstand kennen diese Kolonisten, die mit ihrer deutschen Sprache auch ihre deutschen Eigentümlichkeiten beibehalten haben, nicht; ein jeder hat sein gutes Auskommen und befindet sich auch körperlich gesund und wohl, da das Durchschnittsklima 19 Grad Celsius beträgt und grelle Witterungswechsel ganz unbekannt sind. Auch hier biete sich dem Kolonialverein ein reiches Feld ersprießlicher Thätigkeit durch Zuführung neuer Kolonisten, durch Landerwerb, Anlage von Kapital behufs Eisenbahnbauten, durch Förderung des Unterrichtswesens in den Kolonien ꝛc; leben doch jetzt in Südbrasilien allein 140,000 Deutsche und entfallen auf die anderen südamerikanischen Staaten, neben denen namentlich Südchile als treffliches Gebiet für deutsche Kolonisten zu bezeichnen ist, nur 40,000 unserer Landsleute. Fünf Dampferlinien unterhalten den Verkehr nach Südamerika, und verhält sich die Einfuhr zu der nach den Vereinigten Staaten wie 11 : 15, während die Ausfuhr aus Südamerika 151 und aus den Staaten der Union 181 Millionen Kilo pro Jahr beträgt. Schließlich warf Redner noch einen Blick auf den Einfluß der Deutschen in diesem Gebiete auf Kunst und Wissenschaft und konstatierte mit Stolz, daß der germanische Geist namentlich in letzterer mehr und mehr zu der ihm gebührenden Anerkennung und Würdigung gelange.

Nach dem ebenfalls sehr beifällig aufgenommenen gediegenen Vortrag des Herrn Koloniedirektor Sellin übernahm es der Zweite Vorsitzende der Abteilung Dresden, Herr Freiherr von Wichmann-Eichhorn, dem Fürsten zu Hohenlohe-Langenburg, sowie den beiden verehrten Rednern den Dank der Versammlung auszusprechen. Unter allen Völkern Europas habe kein Volk einen so hohen zivilisatorischen Beruf als gerade das deutsche, kein Volk jedoch diese ihm innewohnende Fähigkeit so lange unterdrücken müssen als das unsrige. Wenn es jetzt aus einem langen Traume erwacht sei, wenn es in geradezu epochemachender Weise, unter dem Beifall der ganzen deutschen Nation, die ersten glücklichen Schritte zur Lösung der nationalen Aufgaben an der Herrschaft über kulturlose Völker und an der Kolonisation und Kultivierung fremder, herrenloser, fruchtbarer Gebiete Teil genommen habe, so verdanken wir dies zum größten Teile dem Deutschen Kolonialvereine, insbesondere dem Schöpfer desselben, dem hohen Gast, Sr. Durchlaucht dem Fürsten zu Hohenlohe-Langenburg. Von dem Deutschen Kolonialvereine sei die geistige Anregung zur Entfaltung des in der deutschen Nation so lange schlummernden Talents der Kultivierung fremder Erdteile ausgegangen; in ihm sei die Seele, das belebende, das anregende Prinzip für dieses neue Leben kolonisatorischer Schöpfungen, in dieser mit jedem Pulsschlag immer weiter und weiter sich steigernden Entwickelung, die überall und unaufhaltsam vorwärts drängt, zu suchen."

Ein solennes Festmahl im Hôtel de France beschloß den Abend, dessen zahlreiche Teilnehmer an den Reichskanzler folgendes Telegramm entsandten:

„Die beim Festmahl nach Schluß der Generalversammlung der neu begründeten Abteilung Dresden des Deutschen Kolonialvereins versammelten Mitglieder bringen ein begeistertes Hoch auf Ew. Durchlaucht aus mit dem Wunsche: daß das entschlossene Vorgehen Ew. Durchlaucht auf dem Gebiete der Kolonialpolitik unserem Vaterlande reichen Segen bringen möge."

Der Ehrenpräsident:
Fürst zu Hohenlohe-Langenburg.
Der Vorstand:
Zschille; Freiherr von Wichmann-Eichhorn.

Die Abteilung Dresden wurde durch ein Schreiben des Königl. Preußischen Gesandten vom 15. Dezember geehrt, worin derselbe im Auftrage des Herrn Reichskanzlers dem Verein seinen Dank ausspricht für die Aufmerksamkeit, welche dem Herrn Reichskanzler erwiesen worden und für die Zustimmung des Vereins zu den Zielen der von ihm befolgten überseeischen Politik.

Die Mitgliederzahl der Abteilung Dresden ist in zwei Monaten von 30 auf über 200 gestiegen.

Zweigverein Chemnitz.

Auch von Chemnitz haben wir Erfreuliches zu berichten. Am 9. Dezember v. J. war S. Durchl. Fürst zu Hohenlohe-Langenburg der Einladung des dortigen Zweigverein „Sächsischer Industriebezirk" gefolgt, um dem von diesem veranstalteten Vortragsabende zu präsidieren. Die Versammlung, welche im großen Saale des Elysium auch von Gästen zahlreich besucht war, wurde vom Vorsitzenden des Zweigvereins Herrn Stadtrat Reitz durch einige Begrüßungsworte eröffnet, worauf Fürst zu Hohenlohe-Langenburg, indem er das Präsidium übernahm, zu einer längeren Ansprache das Wort ergreift. Er freue sich, daß er gerade hierher nach Chemnitz, einer durch industrielle und merkantile Thätigkeit so hoch ausgezeichneten Stadt, habe

Digitized by Google

kommen dürfen. Längst habe Chemnitz Handelsverbindungen angeknüpft mit allen Ländern der Erde, längst seien große und weite Gesichtspunkte für den Verkehr selbst mit den fernsten Nationen hier maßgebend geworden, hier, wenn irgendwo, könne auf ein besseres Verständnis auch der Bestrebungen des Kolonialvereins mit Sicherheit gerechnet werden, denn, wie in den Hansestädten im Norden, herrsche auch hier gleichsam ein „überseeischer" Blick. Derselbe sei dem noch vor Gründung des Kolonialvereins hier erstandenen „Verein für Handelsgeographie und Export" zu Gute gekommen, er möge nun auch dem „Kolonialverein", der mit dem älteren Verein gern Hand in Hand gehen und, wenn schon getrennt marschierend, doch vereinigt mit ihm schlagen wolle, sich förderlich erweisen. Indem der Präsident sodann zu kurzer Darstellung der Geschichte des Vereins überging, gedachte er der vor etwa 2 Jahren erfolgten Gründung desselben, wie seines bisherigen Wachsens und seiner Erfolge. Aus jenen 20, die bei der Gründung allein zusammenstanden, sind 8000 geworden, zündend hat der Gedanke die ganze Nation ergriffen, bereits sind deutsche Handelskolonien hier und da in fremden Landen erstanden, anderswo in Vorbereitung begriffen, insofern neben Westafrika auch andere Gebiete und Länder bereits als Versuchsfeld deutscher Kolonialpolitik in Aussicht genommen sind. Freilich weitere Mitteilung hierüber zu machen, sei nicht angezeigt, weil England und Frankreich gerade auf diesem Gebiete neuerdings mit Argwohn uns überwachen, vorzeitiges Bekanntwerden des Geplanten nur zu leicht zu schwerer Schädigung führen könne. Erst in neuester Zeit sei man so Woermann's weiteren Plänen im Kamerungebirge durch Besitzergreifung seitens Englands zuvorgekommen, Verschwiegenheit und eine gewisse Zurückhaltung seien darum auf diesem Gebiete geradezu Pflicht. Die wesentlichste Förderung indessen verdanke die Bewegung dem thatkräftigen Eingreifen des Reichskanzlers selber, der, indem er seine ganze Kraft in den Dienst auch dieser Idee stellte, schon den einen großen Erfolg errang, daß sich zu der von ihm einberufenen sogenannten „Kongokonferenz" sämtliche größere seefahrende Nationen nicht bloß einstellten, sondern auch mehr oder weniger geneigt zeigten, auf die Vorschläge des jüngsten Kolonialstaates einzugehen. Das sei ein Erfolg, wie ihn noch vor 20, ja vor 12 Jahren niemand für möglich gehalten, er müsse jedes Deutschen Herz mit Stolz erfüllen. Und doch stehe auch jetzt noch ein Teil der Nation der kolonialen Frage gegenüber im Schmollwinkel, erhebe sich selbst im Reichstag Opposition dagegen. Wie man vor drei Jahren die Samoa-, kürzlich die Postdampfervorlage abgelehnt, so scheinen auch die neuesten Vorlagen dieser Art nicht allenthalben Zustimmung zu finden. Man rechne nach Prozenten des Gewinns und suche die Nation bange zu machen vor Nasenstübern Englands. Aber nirgends sei ein derartig nörgelndes Verfahren weniger am Platze als gegenüber so weitschauenden nationalen Plänen.

Auch hier, wie in Dresden, besprach Fürst zu Hohenlohe sodann als eine der nächstliegenden Aufgaben des Kolonialvereins die Errichtung eines besonderen Auskunftsbureaus in kolonialen Fragen. Die Kulturfähigkeit der für die Gründung deutscher Kolonien und Handelsniederlassungen etwa in Frage kommenden Länder müsse studiert, ihre Exportfähigkeit wie ihre politischen Verhältnisse und die Möglichkeit des Gedeihens deutscher Kolonisten in denselben müssen untersucht werden. Indes die Errichtung eines solchen Bureaus ist mit großen, namentlich auch finanziellen Schwierigkeiten verknüpft. Man hat die Erwartung ausgesprochen, der Reichstag werde 150,000 M. für dasselbe bewilligen. Das ist nicht sehr wahrscheinlich. Eher läßt sich vielleicht hoffen, daß die Nation selber, wenn sich das Verständnis für die Notwendigkeit und Nützlichkeit kolonialer Erwerbungen in immer weiteren Kreisen verbreitet, die benötigten Summen aufbringen wird. Daß das geschehe, dazu sollte jeder, den Verein unterstützend, mitwirken. — Ein anderer wichtiger, aber freilich auch nicht minder schwieriger Punkt ist die Auswandererfrage. Die Auswanderung, wie sie jetzt ist, entzieht dem Vaterlande fast nur Menschen- und Kapitalkraft, ohne ihm etwas zu nützen. Es gilt die Auswanderung so zu organisieren, daß der Auswanderer mit dem Vaterland wirtschaftlich in Verbindung und ein Deutscher bleibt, — in Länder zu leiten, wo das Klima gerade für Deutsche günstig ist und die sonstigen Verhältnisse den Eingewanderten es erlauben, einer Arbeit nachzugehen, durch die er nicht wieder zum Konkurrenten der Arbeiter im Vaterland wird. Es gibt solche Länder, wenn sie auch freilich nicht herrenlos sind. Dadurch, daß man mit deutschem Kapital dort vorhandene Eisenbahnen kauft oder neue anlegt, Banken gründet ꝛc., sollten diese Länder zunächst wirtschaftlich von Deutschland abhängig gemacht und es nachher dem deutschen Einwanderer überlassen werden, durch festes Zusammenhalten, durch seine Intelligenz und die Art seiner Arbeit sich auch zur politisch herrschenden Macht in der neuen Heimat zu erheben. Deutsches Geld ist jetzt so vielfach in unsicheren Anleihen und Eisenbahnunternehmungen des Auslandes mit verwendet worden, man sollte es jetzt diesem höheren nationalen Zwecke bereitwillig zur Verfügung stellen und, absehend von augenblicklichem Gewinn, vielleicht selbst einen momentanen Verlust nicht scheuend, es für die Zukunft in doppelter Weise nutzbar machen.

Unter dem lebhaftesten, allseitigen Beifall schloß der Präsident mit der Bitte, die Bestrebungen des Kolonialvereins, mögen sie nun in dem vorhin angedeuteten Sinne oder auf anderen Gebieten sich geltend machen, auch ferner kräftig unterstützen zu wollen.

Herr Freiherr von Wichmann-Eichhorn aus Dresden referierte hierauf in einem längeren lebendigen Vortrage über „die Kongofrage", indem er zunächst einen Überblick über die allmähliche Entwickelung und den gegenwärtigen Stand der sogenannten „Kongofrage" gab und sodann in satten Farben mit großer Anschaulichkeit den gewaltigen Strom, das anliegende Gebiet und seine Bewohner schilderte. Er leitete seine Darstellung mit einem geschichtlichen Rückblick auf die Afrikaforschungen dieses Jahrhunderts ein; allein 50 deutsche Forscher fanden im dunkeln Erdteil oder infolge der dort ertragenen Strapazen in den letzten Jahrzehnten ihren Tod. Zwei Sachsen sind darunter: Ed. Vogel-Leipzig † 1856 und Ed. Schubert-Penig † 1863. Nach allen Richtungen hin wußte Redner sein Thema in anregender Weise überaus belehrend zu behandeln; er schloß unter lebhaftem Beifall, indem er für

freien Verkehr und freien Handel am Kongo kräftig eintrat.

Herr Direktor Fest verlas hierauf unter näherer Begründung folgende Resolution:

„Der Zweigverein Chemnitz des Deutschen Kolonialvereins, zu dessen Mitgliedern fast sämtliche große Fabrikanten dieses bedeutenden Industriebezirkes gehören, die jährlich für viele Millionen Mark hier erzeugter Waren nach allen Teilen der Erde versenden, beschließt

in Erwägung, daß nach seinen Erfahrungen die Vorlagen der Reichsregierung betr. die Dampfersubvention und die Vermehrung der Berufs-Konsulate als dringendes Bedürfnis für die Förderung deutschen Handels und deutscher Industrie erklärt werden müssen,

I. den Vorstand zu beauftragen, er wolle im Namen des Vereins zu gunsten der erwähnten Vorlagen bei dem Deutschen Reichstage in geeigneter Weise vorstellig werden.

II. Sr. Durchlaucht dem Fürsten Reichskanzler aufrichtige Bewunderung und warmen Dank auszusprechen für seine großartige Inangriffnahme einer Deutschen Kolonialpolitik."

Dieselbe gelangte unverändert zu einstimmiger Annahme.*)

Nachdem hierauf Herr Stadtrat Reitz dem Herrn Präsidenten den Dank der Versammlung ausgedrückt, brachte Herr Oberbürgermeister Dr. André ein mit großer Begeisterung aufgenommenes Hoch auf Deutschland und seinen Kaiser aus, womit gegen 10 Uhr die Versammlung schloß.

Zweigverein Hannover.

Im Juni v. J. war in Hannover eine Versammlung von Freunden der deutschen Kolonialpolitik seitens einiger Mitglieder der Berliner Kolonisationsgesellschaft veranstaltet worden, um einen dortigen Zweigverein ins Leben zu rufen. Der bezügliche Antrag ward aber abgelehnt, dagegen ein Ausschuß eingesetzt, welcher die Frage des Anschlusses an eine der bestehenden Kolonialgesellschaften prüfen und einer neuen Versammlung hierüber Bericht erstatten sollte. Diese fand nun am 15. Dezember unter sehr reger Beteiligung statt. Nach Eröffnung der Versammlung durch Herrn Stadtdirektor Haltenhoff übernahm es Herr Senator Tramm in eingehender Motivierung über die Thätigkeit des Ausschusses zu referieren und folgende Resolution vorzuschlagen, die fast einstimmige Annahme fand: „Die heutige Versammlung erkennt in dem Deutschen Kolonialverein in Frankfurt a. M. den Mittelpunkt der in Deutschland hervorgetretenen kolonialen Bestrebungen und beschließt, einen Zweigverein desselben hier ins Leben zu rufen." Die treffliche Rede des Herrn Referenten, welche der begeisterten Stimmung über das Erwachen der deutschen Kolonialpolitik Ausdruck gab, schloß unter lebhaftem Beifall mit den Worten: „Es geht ein frischer Pulsschlag durch ganz Deutschland, immer lauter und entschiedener gibt sich der Wunsch nach deutschen Kolonien kund, immer weitere Kreise wird und muß derselbe ergreifen; — dann wird denn auch dieser Wunsch zum festen Willen werden, der sich zu einem Felsen von Erz gestaltet, an dem die Bemühungen aller Feinde und Neider des Deutschen Reiches zerschellen!" — Nachdem alsdann Herr Kaufmann Westen sich zu gunsten eines selbständigen Vereins, die Herren Referendar Stintzing, Redakteur Patzig, General von Loebell und Fabrikant Günther-Wagner aber für obige Resolution eingetreten, ergriff Herr Landesdirektor Rudolf von Bennigsen (Mitglied des Gesamt-Vorstandes des Deutschen Kolonialvereins und des vorbereitenden Hannover'schen Lokalkomitees) zu einer längeren Ansprache das Wort, um seine Freude darüber auszudrücken, wie hier die hohe Bedeutung der Kolonialpolitik allgemeine Anerkennung gefunden und wie allgemein der Vorschlag des Anschlusses an den Deutschen Kolonialverein so kräftig unterstützt wird. Nachdem er die maßvolle wie energische Inangriffnahme der deutschen Kolonialpolitik seitens des Reichskanzlers unter Hinweis auf die Geschichte des verflossenen Jahres und die dem Reichstage gemachten Vorlagen charakterisiert, sagte er: „Wenn nun die Regierung innerhalb dieser Grenzen thätig sein, das Wesentliche aber der eigenen Kraft und dem Unternehmungssinn der Deutschen selbst überlassen will, dann kommt es sehr darauf an, daß dieser Unternehmungssinn sich auch energisch rege, nachdem jetzt dem Wetteifer der Nationen unter vornehmster Mitwirkung des Reichskanzlers ein so weites Entwicklungsfeld wie in Afrika erschlossen worden ist. Wenn nun weiterhin vor 2 Jahren durch die Begründung des Deutschen Kolonialvereins die Bethätigung jenes Unternehmungssinnes im ganzen Volke angebahnt worden ist, weshalb, meine Herren, sollen wir in Hannover etwas Besonderes schaffen? Sind wir von solchem Gewicht, daß wir in diesen großen Aufgaben besser für uns allein der Sache unsere Unterstützung zuwenden würden, wenn wir uns von dem allgemeinen Verein absondern, der die wichtigsten und befähigtesten Kräfte in sich verbindet? Der Verein, dessen Sitz Frankfurt ist, ist begründet von Anfang an nicht auf bestimmte politische oder wissenschaftliche Richtungen, sondern hat sich einen Boden rein deutscher Interessen gewählt. Daß der Sitz des Vereins in Frankfurt ist, ist lediglich dem zufälligen Umstande zuzuschreiben, daß dort zwei besonders befähigte Männer ihren Wohnsitz haben, die mit der Leitung der Geschäfte betraut werden konnten: Dr. Miquel und der leider viel zu früh verstorbene Zweite Vizepräsident des Vereins, mein Freund Dr. v. Brüning, einer der bedeutendsten Industriellen Süddeutschlands. Aber ein Hindernis, daß sich der Verein über ganz Deutschland aus-

*) Der Chemnitzer Zweigverein des Deutschen Kolonialvereins hat diese Resolution mit ausführlichen Darlegungen seiner ihn leitenden Anschauungen an die Mitglieder des Reichstages in Druck versandt, indem er die im Reichstag aufgeworfenen jüngsten Einwendungen gegen die Dampfersubventionsvorlage widerlegt und mit Entschiedenheit unter nationalen weitblickenden Gesichtspunkten gegen die im Reichstage zu dem Etat des Auswärtigen Amts beschlossenen Streichungen auftritt. Wir stimmen aus vollem Herzen allen Ausführungen unseres wacker vorangehenden Zweigvereins bei, der in denselben ein überaus klares Verständnis der in Betracht kommenden national-wirtschaftlichen Ziele wie sein hohes patriotisches Empfinden bekundet. Die Begleitworte der Resolution schließen mit den Worten: „Wir bitten um Gehör in dem vollen Gefühl der Verantwortlichkeit gegenüber der Kritik des hohen Reichstags, aber auch der Verantwortlichkeit gegenüber den Zehntausenden von Arbeitern, welche in unserer Stadt Arbeit zu finden gewohnt sind und denen Arbeit zu schaffen uns nur möglich bleibt, wenn uns und unserer Leistungsfähigkeit der auswärtige Markt noch mehr als bisher erschlossen wird."

Dem circa 300 Mitglieder starken Zweigverein gehören fast alle bedeutenden Industriellen Chemnitz's und der Nachbarorte an. Die Redaktion.

breite, ist die Bestimmung Frankfurts zum Sitze des Bureaus nicht gewesen. Wir sehen namentlich auch in Norddeutschland, in Berlin, Bremen, Braunschweig, Göttingen ꝛc. große Zweigvereine in Thätigkeit, so daß man ja sagen muß, der Sitz des Vereins ist nicht Frankfurt, sondern Deutschland; und man kann wohl auch hinzufügen, daß er die besten Männer aus allen Parteien und allen Bevölkerungskreisen, insbesondere aber auch die berufensten Männer aus den Hansestädten selbst umfaßt. Wenn dieses Verhältnis nun vorliegt, dann lassen Sie uns doch hier keine Sonderbündelei (Bravo!) — ich kann es wirklich nicht anders nennen — treiben; sondern wo die tüchtigen Grundlagen errichtet sind, wo wir uns naturgemäß anlehnen müssen, wo unsere Landsleute im ganzen Reiche sich etwas darauf zu gute thun, daß sie sich im großen ganzen zusammengefunden haben, da lassen Sie uns Nachfolge suchen und finden! (Lebhaftes Bravo!). Der Einfluß dieser großen Bewegung kann mit der Zeit ein recht erheblicher werden; gerade angesichts der Art, in der die Reichsregierung thätig sein will, ist es geboten, daß wir durch Vorträge, durch Schriften und durch die Persönlichkeiten der Mitglieder im einzelnen auf die Bevölkerung einwirken; auch in taktischer Richtung ist mit Bestimmtheit zu sagen, daß der Verein, da der Reichskanzler in seinen Aufgaben sich selbst beschränken muß, für ganz Deutschland einen bedeutenden Einfluß wird gewinnen müssen, um jedesmal rechtzeitig öffentlich kund werden zu lassen, für welche Zwecke man im Laufe der Jahre die Unterstützung der Reichsregierung erwünscht. Wenn es gelingen soll, sowohl, wie sich Frankfurt dies zur Aufgabe gemacht hat, aufklärend zu wirken, als auch selbständige Unternehmungen zu fördern, wo dies in unserer Möglichkeit liegt, und daß überhaupt die Nation in ihrer tüchtigen Kraft einen wirklichen praktischen Einfluß auf die Entwickelung unserer Kolonialpolitik gewinne, so ist alles dies nur möglich, wenn wir dem großen deutschen Vereine beitreten, und dazu lassen Sie uns auf das eifrigste beitragen!" (Langanhaltender Beifall.)

Am Schlusse der Versammlung zählte der Zweigverein Hannover bereits rund 100 Mitglieder. Am 3. Januar soll die konstituierende Versammlung stattfinden.

Abteilung Berlin.

Die Abteilung Berlin hielt am 18. Dezember unter Vorsitz des Herrn Grafen von Frankenberg-Tillowitz eine Generalversammlung ab. Derselbe erstattete zunächst in kurzen Worten den Geschäftsbericht, in dem er mit Bedauern hervorhob, daß trotz der anerkennenswerten Arbeit der leitenden Persönlichkeiten die Abteilung Berlin nicht mehr als 326 Mitglieder zähle, eine verschwindend kleine Ziffer zur Bewohnerzahl Berlins. Die Einnahme betrug 7636 Mk., wovon 1424 Mk. an den Hauptverein in Frankfurt abgeführt sind. Zur Freude der Anwesenden teilte der Vorsitzende mit, daß das Befinden Robert Flegel's seine baldige Wiederherstellung hoffen ließe. Schließlich begrüßte er den von seiner im Auftrage des Vereins nach Südamerika unternommenen Reise glücklich heimgekehrten und in der Versammlung anwesenden Herrn Abgeordneten Spielberg, welcher seine Erfahrungen den Mitgliedern schriftlich vorzulegen beabsichtigte. Herr Dr. v. Eye (früher 20 Jahre lang Direktor des Germanischen Museums in Nürnberg) sprach sodann in einem 1½ stündigen schwungvollen und begeisterten Vortrage über die klimatischen, politischen und sozialen Verhältnisse Südbrasiliens, wo er selbst 15 Jahre gelebt hat. Er verwahrte sich dabei entschieden dagegen, als wolle er irgend einen Deutschen aufmuntern, ohne die dringendste Not auszuwandern, so herrlich auch das Land sei, von dem er sprechen werde; des Auswanderers harren dort die herbsten Enttäuschungen. Das Klima sei für Deutsche geeignet, der Boden reich an Humus und Mineralien, der Wert der Arbeit ein sehr hoher. Auf den mit lebhaftem Beifalle gelohnten Vortrag folgte eine Diskussion, an welcher sich Herr Oberamtmann Spielberg zunächst beteiligte; er suchte die Schattenseiten Südbrasiliens gegenüber dem Vorredner mehr hervorzuheben, kam aber doch auch zu der Erklärung: „Wenn ein Ackerbauer aus Deutschland auswandern muß, so werde ich ihm raten nach Südbrasilien zu gehen." — Herr Dr. Jannasch vermißte ebenfalls, daß Herr Dr. von Eye die Schattenseiten so wenig hervorgehoben und wünscht, daß die Frage von offizieller Seite mit Objektivität und ohne Vorurteile studiert werde — Ihm folgte Herr Dr. Brendel aus Montevideo, der 18 Jahre in Südbrasilien gelebt, er warnte vor Illusionen, worauf zum Schlusse nochmals Herr Dr. von Eye das Wort nahm.

Auf Antrag des Herrn Prof. Brunner, dessen Ausführungen stürmischen Beifall fanden, und nach einer zündenden Rede des Reichstagsmitgliedes Herrn Dr. Hammacher (II. Vorsitzender der Abteilung Berlin) ward folgende Resolution einstimmig angenommen:

„Die Abteilung Berlin des Deutschen Kolonialvereins drückt den lebhaften Wunsch aus, daß der Reichstag in der dritten Lesung des Etats die auf die Förderung der überseeischen Politik bezüglichen Vorlagen der Verbündeten Regierungen, betreffend die konsularische Vertretung im Auslande, in der ursprünglichen Form annehmen möge."

gez. Graf Frankenberg.

In Bonn hat sich anfangs Dezember v. J. eine Ortsgruppe des Deutschen Kolonialvereins mit 60 Mitgliedern unter Vorsitz des Herrn Geh. Rat Prof. Dr. Erwin Nasse (Mitglied des Gesamt-Vorstandes) gebildet; in der zweiten Hälfte des Januar wird eine Generalversammlung stattfinden, in der außer Herrn Geh. Rat Nasse die Herren Missionsdirektor Dr. Fabri-Godesberg und Prof. Dr. Rein-Bonn Vorträge halten werden.

Am 11. Dezember v. J. hat sich in Einbeck eine Sektion gebildet, z. Zt mit 46 Mitgliedern, deren Vorstand besteht aus den Herren Dr. Ad. Hemme, Rektor des Realprogymnasiums, als Präsident; Friedr. Boden, Brauereibesitzer, als Stellvertretender Präsident, und Ad. Krome, Fabrikant, als Schriftführer und Schatzmeister.

In Gelsenkirchen hat sich am 13. Dezember v. J. mit 96 Mitgliedern ebenfalls ein Zweigverein gebildet, dessen Erster Vorsitzender Herr Bergwerksdirektor E. Kirdorf in Rheinelbe bei Gelsenkirchen ist.

Digitized by Google

Auch in der Hauptstadt Bulgariens, in Sofia, hat unser Verein dank der Thätigkeit des Herrn Ingenieur Robert Kaiser 22 Mitglieder gewonnen, welche die Bildung einer Sektion beabsichtigen.

Eine Weihnachtsgabe für die deutsche Nation.

Das jüngst erschienene dritte Blaubuch, welches „die deutschen Interessen in der Südsee" behandelt, ließ den aufmerksamen Beobachter der in sicherer maßvoller Weise, aber mit fester Hand vorgehenden deutschen Kolonialpolitik erwarten, daß auf diese offiziellen Berichte, welchen nicht wie den vorhergehenden, den westafrikanischen Interessen gewidmeten Blaubüchern bekannte Thatsachen weiteingreifendster Art vorangingen, solche in kürzester Frist folgen würden; — de Deutsche Reichsregierung hätte sich sonst i wohl gehütet, der vielköpfigen Eifersucht einen Einblick in die Forderungen der ihr im fernen Ozeanien anvertrauten wichtigen Interessen zu geben. Jene so überaus interessanten Publikationen, welche von der die Südsee in Handel und Kultur beherrschenden Stellung weniger deutschen unternehmungsmutigen Gesellschaften eine klare gründliche Anschauung geben, welche betonen, daß es die höchste Zeit sei, das mühsam Errungene vor den Krallen des britischen Löwen zu schützen, — sie waren für uns gleichsam die Jubelouvertüre eines auf der großen Weltbühne in aller Stille inzwischen vor sich gegangenen Ereignisses, dessen außerordentliche einflußreiche Bedeutung dem deutschen Volke zuvor durch das betreffende Blaubuch so recht erst zum Verständnis — und zum Verlangen gebracht werden sollte. Und nach kurzer Vorbereitung ward ihm noch vor Weihnachten die freudig überraschende Kunde: auch in Neuguinea, in Neubritannien und anderen Inselgruppen der Südsee ist die Deutsche Flagge aufgehißt worden!

Die neuen Deutschen Erwerbungen, welche durch S. M. Schiffe „Elisabeth" und „Hyäne" in Verbindung mit dem Kreuzer „Albatroß" und der Glattdecks-Korvette „Marie", anscheinend im Oktober und November, vollzogen, sind von langer Hand vorbereitet. Schon in den aufgeregten Reichstagsverhandlungen der letzten Junitage hat Fürst Bismarck Andeutungen dahin gemacht, und nur seiner schnell einschreitenden Thatkraft ist es zu verdanken, daß die jetzt verwirklichten Pläne nicht anderseitig durchkreuzt worden sind. Schon Ende August war es bekannt geworden, daß S. M. Schiff „Elisabeth", welches Lüderitzland unter Deutschen Schutz gestellt hatte, angewiesen worden sei, nach Australien zu dampfen und im australischen Archipel zu kreuzen. Mitte Oktober wurde sodann über Schritte berichtet, welche der Deutsche Reichskanzler in London gethan hatte, um den deutschen Handelsinteressen im westlichen Teile der Südsee gegenüber den auf die Besitzergreifung aller noch freien Gebiete im Stillen Ozean gerichteten Bestrebungen Sicherheit zu verschaffen. Die freundschaftlichen Besprechungen hierüber hatten zunächst bezüglich Neuguineas zur Folge gehabt, daß die englische Regierung beschloß, von dem freigebliebenen Teile Neuguineas, d. h. östlich vom 141° östlich von Greenwich, nur die südliche Hälfte bis zum Ostkap, nebst den unmittelbar daran gelegenen kleineren Inseln, und nördlich bis zu dem, die Mitte Neuguineas durchziehenden großen Gebirgsrücken unter Britische Schutzherrschaft zu stellen, — der westliche Teil der Insel bis zu dem genannten Grade gilt als den Holländern, den Entdeckern der Insel, gehörig. Der übrige Teil von Neuguinea, also die Nordküste bis zum Ostkap ist jetzt in Deutschem Besitz; in Umfang von ungefähr 5400 Quadr.-Meilen. An dieser Küste sind in jüngster Zeit von einer neuen deutschen Gesellschaft Faktoreien errichtet worden, die den ersten Anlaß zum Einschreiten der Reichsregierung gegeben haben. So hat die deutsche Expedition, die im Sommer v. J. unter Leitung des bewährten Reisenden Dr. Finsch*) nach Polyne-

*) Dr. Otto Finsch, welchem, durch die Reichsregierung mit weitgehenden Vollmachten versehen, in sehr hervorragender Weise der glückliche Abschluß dieser Besitznahmen zu danken ist, 1839 zu Warmbrunn geboren. Seinen anfänglichen kaufmännischen Beruf gab er auf, als sich ihm Gelegenheit zu einer naturwissenschaftlichen Reise nach Ungarn bot, die er später nach der Türkei ausdehnte. 1861 Assistent am Königl. Niederl. Reichsmuseum zu Leyden, bildete er sich zu einem ausgezeichneten Zoologen aus, 1864 übernahm er die Leitung des naturhistorisch-ethnologischen Museums zu Bremen. Nachdem er Europa und die Vereinigten Staaten von Amerika bereist, übernahm er 1876 die Führung der von der Bremer Geographischen Gesellschaft ausgerüsteten und sehr erfolgreichen Expedition nach Westsibirien; im Jahre 1879 unternahm er im Auftrage der Humboldt-Stiftung eine Reise nach Polynesien, wo er die Sandwich-, Marshall-, Gilbertsinseln und Karolinen zoologisch untersuchte. So ist er

Digitized by Google

sien ausgerüstet war, hier auf gesundester Grundlage den Boden für deutschen Handel und Industrie geebnet, und wir Deutsche alle haben vollen Grund, auf diese im Stillen vorbereitete und geschickt wie erfolgreich durchgeführte That stolz zu sein.

Ebenso wie die Nordostküste Neuguineas sind auch die nördlich gelegenen Inselgruppen von Neubritannien*) und Neuirland**) und die im Westen von diesen gelegenen Admiralitäts-Inseln***) durch dieselben Schiffe unter Deutschen Schutz gestellt worden. Hier haben die deutschen Handelsinteressen, wie das letzte Blaubuch über die Südsee-Inseln beweist, schon seit längerer Zeit festen Fuß gefaßt, hier kommt der Schutz des Deutschen Reiches wie der neuen deutschen Gesellschaft so nicht minder den ältern, hier mit Erfolg thätigen deutschen Handelsunternehmungen der großen Firma Hernsheim & Co. und der Deutschen Handels- und Plantagengesellschaft zu gute, welche letztere die zum Betriebe ihrer Pflanzungen auf Samoa notwendigen Arbeiter von diesen Inseln bezieht.

Mit diesen neuen Erwerbungen eröffnet sich wieder ein neues verheißungsreiches Feld für deutsche Unternehmungslust und Betriebsamkeit. Im Hinblick auf diesen Vorgang wird man auch die Forderung dreier neuer Konsulatsposten in der Südsee verstehen, die im neuen Etat enthalten ist und vielen etwas befremdlich war, weil sie ein Bedürfnis für eine so starke Vermehrung der Deutschen Vertretung in jenen Ländern nicht einzusehen vermochten. Man wird mit Sicherheit erwarten dürfen, daß diese Forderungen, nachdem die neuen Besitzergreifungen in der Südsee bekannt geworden, in dritter Lesung bewilligt werden.

ein gründlicher Kenner der Südsee geworden und zwar besonders der Archipele, auf welchen heut die Deutsche Flagge weht, indem er den auf Jaluit (Marshall-Inseln) ansässigen deutschen Konsul Franz Hernsheim auf seinen Streifzügen begleitete. Er schrieb das Vorwort zu dem von letzterem im vorigen Jahre mit schönen Aquarelldrucken herausgegebenen, gegenwärtig besonders interessanten Werke: „Südsee-Erinnerungen" (1875—1880), Berlin, A Hofmann & Komp., welches wir in unserer Zeitung I. Bd. S. 93 ausführlich besprochen haben.

*) Zwischen 1° 30′ und 11° südl. Br. und zwischen 146° und 154° östl. von Greenwich, etwa 30 Meilen von der Ostküste Neuguineas entfernt, hat mit den nächstliegenden kleineren Inseln einen Flächenraum von 526 Quadratmeilen. An der durch die Aufnahme S. M. S. „Gazelle" besonders bekannten Ostküste Neubritanniens, und zwar am östlichen Ende, gegenüber von Neuirland, liegen die deutschen Handelsfaktoreien. Das von uns im vorigen Jahrgang der Deutschen Kolonialzeitung S. 348 ausführlich besprochene, hoch interessante Buch: „Unter den Kannibalen von Neubritannien, drei Wanderjahre durch ein wildes Land von Wilfred Powell" (Leipzig 1884, Ferdin. Hirt & Sohn) ist heute von größter Aktualität; wir empfehlen dasselbe angelegentlichst unsern Lesern zur Kenntnis dieser sonst wenig erforschten, Deutschland so wichtig gewordenen Inselgruppen.

**) Liegt neben der Ostspitze der vorigen, durch den Georgs-Kanal getrennt; etwa 200 Quadratmeilen groß.

***) Bestehen aus einer größeren (Basco) und zehn kleineren Inseln mit etwa 65 Quadratmeilen Flächenraum. Alle diese Inseln sind von Papuas bewohnt; meist sehr gebirgig, stark bewaldet und außerordentlich fruchtbar.

Deutsche Konsulatsberichte.

2.

Apia (Samoa-Inseln) im Jahre 1883. *)

Schiffsverkehr.

Von den 92 in den hiesigen Haupthäfen der Samoagruppe i. J. 1883 eingelaufenen Schiffe waren 36 deutsche, davon 1 Schiff 16 Mal, 1 Schiff 15 Mal, 1 Schiff 11 Mal, 2 Schiffe 6 Mal, 1 Schiff 3 Mal, 5 Schiffe 2 Mal, 25 Schiffe 1 Mal.

Die zuletzt genannten sind die größeren von Europa kommenden und dorthin zurückgehenden. Auf der Ausreise pflegen dieselben Kapstadt, einen australischen oder südamerikanischen Hafen anzulaufen und dort zu löschen. Den Rest ihrer Ladung bringen sie dann hierher, viele kommen auch ganz in Ballast an. Alle diese Schiffe laden hier in Apia, in Tonga, Fidschi ꝛc. Landesprodukte, hauptsächlich Kopra und gehen alsdann direkt nach einem Ordrehafen in Europa zurück. Im vergangenen Jahre gingen 18 Schiffe von hier nach Lissabon.

Der Verkehr zwischen Apia und den verschiedenen Inselgruppen der Südsee wurde durch die übrigen 11 Schiffe, meist Schooner mittlerer Größe, vermittelt. Zu den eingetragenen Schiffen kommen noch 4 Fahrzeuge deutscher Nationalität von weniger als 50 Kubikmeter Raumgehalt hinzu, welche zwischen Apia und anderen Orten der Samoa-Inseln fahren. Mit Hinzurechnung S. M. S. „Carola" und „Hyäne" besuchten somit 42 einzelne deutsche Schiffe den hiesigen Hafen

*) Nach dem „Deutschen Handels-Archiv", November 1884.

Digitized by Google

im Jahre 1883, gegen 40 Schiffe im Jahre 1882.

16 britische Schiffe besuchten den Hafen in 35 Fahrten, gegen 14 Schiffe mit 21 Fahrten im Jahre 1882. Von den 16 Schiffen gehört 1 der Londoner Missionsgesellschaft, 4 waren von der Deutschen Handels- und Plantagen-Gesellschaft gechartert, und die übrigen 11, meistens Schiffe mittlerer Größe, brachten Waren von Australien und Neuseeland, teils auf eigne Spekulation, teils auf Bestellung der kleineren Geschäftshäuser in Apia. Diese Schiffe gehen von hier meistens in Ballast zurück, oder besuchen noch andere Inselgruppen der Südsee, falls sie hier nicht mit ihren Waren räumen können. Ein direkter Schiffsverkehr mit England fand nicht statt. Ein Britisches Kriegsschiff war 2 Mal auf kurze Zeit hier.

9 amerikanische Schiffe besuchten den Hafen von Apia in 17 Fahrten, gegen 6 Schiffe mit 12 Fahrten im Jahre 1882. 1 war von der Deutschen Handels- und Plantagengesellschaft gechartert, 7 kamen für Rechnung der hiesigen neuen amerikanischen Firmen von San Francisco ꝛc. und 1 vermittelte den Inselverkehr für die eine dieser Firmen. Von anderen Flaggen liefen hier ein: 1 norwegische und 1 österreichische Barke beide für deutsche Rechnung, 4 kleine tonganische Fahrzeuge und 1 Französisches Kriegsschiff, welches sich hier ebenfalls ungefähr 8 Tage aufhielt.

Der Tonnengehalt der Schiffe stellt sich nach der Nationalität der Flagge für die letzten 4 Jahre folgendermaßen:

	Tonnengehalt:			
Nationalität	1880.	1881.	1882.	1883.
Deutsche	18,555	22,159	20,556	19,396
Britische	6,689	4,127	3,420	5,065
Amerikanische . .	1,405	812	2,525	3,702
Verschiedene . . .	1,395	—	2,601	1,986
Zusammen	28,044	27,098	29,102	30,149

Die beiden deutschen Firmen in Apia verloren durch Schiffbruch zu Anfang des vergangenen Jahres 6 Schiffe, 1 war Ende 1882 verloren gegangen. Um bis zum Ankauf bezw. Bau neuer Schiffe einen sofortigen Ersatz zu haben, wurden die bereits erwähnten 4 britischen Schiffe in Fidschi für den Inselverkehr gechartert.

Der Raumgehalt sämtlicher nichtdeutschen i. J. 1883 für deutsche Rechnung fahrenden Schiffe betrug 3534 t, so daß im ganzen 22,830 t auf deutsche und 7219 t auf fremde Rechnung kommen, und somit der Schiffsverkehr zu über drei Viertel in deutschen Händen lag.

Handel.

Die Waren-Ein- und Ausfuhr in Apia bedeutet solche für die ganze Samoa-Gruppe, da der hiesige Hafen der einzige dieser Inselgruppe ist, welcher in direktem Verkehr mit dem Auslande steht.

Die Einfuhr nach der Nationalität der Importeure verteilt, war für die letzten 4 Jahre folgende:

	1880.	1881.	1882.	1883.
	Dollars.	Dollars.	Dollars.	Dollars.
Deutsche . . .	240,000	205,125	200,937	247,793
Britische . . .	60,000		40,939	12,365
Amerikanische	40,000	69,017	62,055	92,576
Verschiedene				3,232
Zusammen	340,000	274,142	303,931	355,966

Die hiesigen deutschen Firmen importierten im Durchschnitt der 4 Jahre zwischen zwei Drittel und drei Viertel sämtlicher Waren, dagegen weniger als die Hälfte der letzteren in deutschen Schiffen.

1883 importierten die deutschen Geschäfte für 247,793 Dollars, die übrigen zusammen für 108,173 Dollars Waren. Die Gesamteinfuhr des Jahres ist um etwa 16 pCt. gegen das Vorjahr gestiegen, die der deutschen Geschäfte um etwa 24 pCt., die der übrigen um etwa 5 pCt. Trotz der erheblichen Zunahme des Tonnengehaltes der britischen und amerikanischen Schiffe nahm die Menge der in denselben eingeführten Waren eher ab als zu, gegenüber einer Zunahme der Importe durch deutsche Schiffe um etwa 36 pCt. Ebenso stieg die Menge der Waren deutschen Ursprungs um etwa 30 pCt. im Vergleich zu 1882, die der Waren englischen und amerikanischen Ursprungs nur um etwa 18 pCt. Gleichwohl waren nur 22 bis 23 pCt. sämtlicher Waren deutsches Fabrikat, und damit erklärt es sich auch zum Teil, daß so viele der deutschen Schiffe in Ballast ankommen.

Wenn alle die Gegenstände, worin die deutsche Industrie der englischen und amerikanischen gegenüber konkurrenzfähig sein sollte, wie Manufakturwaren, fertige Kleider, Leder-, Galanterie- und Eisenwaren, Getränke, Schiffsartikel, Maschinen ꝛc. aus Deutschland bezogen würden, müßten die deutschen Fabrikate wenigstens 50 pCt. des Imports ausmachen. Nur Bauholz, Tabak und Provisionen, wie eingemachtes Fleisch, Reis, Hülsenfrüchte, Kartoffeln, Mehl, Schiffszwieback und dergleichen werden wegen der größeren Nähe und Wohlfeilheit wohl immer aus Amerika und den

Digitized by Google

britischen Kolonien bezogen werden müssen, soweit diese Gegenstände nicht hierzulande werden erzeugt werden können.

Neben den Waren wurden 44,000 Dollars Kontanten, Chilegeld, ausschließlich von den beiden großen deutschen Firmen eingeführt.

An der Wareneinfuhr waren beteiligt: die Deutsche Handels- und Plantagen-Gesellschaft mit 174,773 Doll.; H. M. Ruge & Co. mit 50,520 Doll. Der Rest von 22,500 Dollars verteilt sich auf vier kleinere Geschäfte, von deren Inhabern drei nichtdeutsche Reichsangehörige, aber geborene Deutsche sind.

Die Wiederausfuhr eingeführter Waren seitens der großen deutschen Häuser nach ihren Agenturen auf den anderen Inselgruppen war im vergangenen Jahre außergewöhnlich groß und betrug etwa drei Viertel des Wertes der Einfuhr; in den vorhergehenden Jahren hatte sie ungefähr die Hälfte ausgemacht. Dieser Umstand dürfte lediglich auf die augenblicklichen Bestände, die Bedürfnisse am Platze und auf den Agenturen, sowie auf die Schiffsgelegenheiten zurückzuführen sein. Auch die eingeführten Kontanten gingen fast sämtlich an die auswärtigen Agenturen.

Die Ausfuhr von Landesprodukten aus dem Hafen von Apia stellt sich für die letzten 4 Jahre wie folgt:

	1880.	1881.	1882.	1883.
Deutsche Handels- u. Plantagen-Gesellschaft H. M. Ruge & Cie.	220,000	368,010	240,584	254,471
Englische Firmen	35,000	11,335	1,600	5.800
Amerikanische „	—	—	3,000	4,500
Zusammen	255 000	379,345	245,184	264,771

Die Befürchtung, daß die Konkurrenz der zwei neu errichteten amerikanischen Geschäfte, zu denen kürzlich noch ein drittes hinzugekommen ist, den deutschen bei der Kopra-Ausfuhr gefährlich werden könnte, hat sich bis jetzt als nicht begründet gezeigt. Das eine derselben verkaufte die wenige von ihm gekaufte Kopra gleich wieder an die Deutsche Handels- und Plantagen-Gesellschaft.

Die Ausfuhr der beiden deutschen Firmen aus dem ganzen Südseegebiet betrug im vergangenen Jahre 698,274,90 Dollars, davon entfallen auf die Deutsche Handels- und Plantagen-Gesellschaft 577,566 Dollars und auf H. M. Ruge & Co. 120,708 Dollars. Von der Ausfuhr kommen etwa 70,000 Dollars auf Baumwolle und der ganze Rest auf Kopra, wobei Tonga mit beinahe 300,000 Dollars obenan steht. Die Baumwolle wurde auf den Plantagen der Gesellschaft in Samoa gebaut und ebenso Kopra im Werte von etwa 12,000 Dollars. Die von Samoa ausgeführte Kopra war zum größten Teil vor dem Orkan am 24./25. März v. J. eingebracht; der durch denselben herbeigeführte Ausfall wird sich hauptsächlich erst in diesem Jahre (1884) fühlbar machen.

Der Schiffs- und Handelsverkehr auf den Samoa-Inseln liegt somit nach wie vor ganz überwiegend in den Händen zweier deutschen Firmen. Nur das Detailgeschäft am hiesigen Platze müssen sie ungefähr zur Hälfte mit etwa 20 kleinen Kaufleuten teilen. Dafür aber beherrschen sie fast den ganzen Handel auf den übrigen Inselgruppen, und wo sie einer Konkurrenz von Bedeutung begegnen, ist es wiederum deutscher, die des Hauses Hernsheim & Co. in Jaluit (Marshall-Inseln) und Matup (Neubritannien). Selbst in Fidschi dominieren die deutschen Kaufleute.

Der englische Handel ist hier entschieden zurückgegangen, der amerikanische hat sich gehoben, scheint aber auf nicht sehr solider Grundlage zu stehen. Die Amerikaner haben den Markt weit über Bedarf mit Waren gefüllt, finden den gehofften Absatz nicht und verkaufen ihre Waren zu jedem Preise, um wenigstens etwas bares Geld in die Hände zu bekommen und ihren Verpflichtungen nachkommen zu können. Der Export, bei dem eine fremde Konkurrenz überhaupt nicht besteht, muß im vergangenen Jahre einen bedeutenden Gewinn gebracht haben. Die Kopra kostet hier im Einkauf für die Tonne von 2240 engl. Pfd. 10 bis 13 £; Fracht, Versicherung, Verlust ꝛc. rechnet man 5 £, so daß dieselbe in Europa angekommen durchschnittlich 16—17 £ kostet, während sie dort mit 19—21 £ bezahlt wurde.

Ein weiterer Vorteil liegt für die beiden deutschen Exporteure darin, daß der ganze Geldverkehr durch ihre Hände geht.

Das hier fast ausschließlich gangbare Chilegeld wird von denselben mit bedeutendem Vorteil, etwa 20 pCt., in Südamerika eingetauscht. Nach San Francisco, Auckland,

Digitized by Google

Sydney ꝛc. kann es nicht wieder ausgeführt werden, und so sind die sämtlichen Kaufleute, welche ihre Waren von dort beziehen, gezwungen, ihr Geld den deutschen Exporteuren zu bringen und dafür Wechsel auf jene Plätze zu nehmen, wofür ihnen 5 pCt. und mehr Prämien berechnet werden.

Die vorjährigen Ernteaussichten auf den Pflanzungen der Deutschen Handels- und Plantagen-Gesellschaft auf Samoa waren durch den Schaden, welcher von dem vorher erwähnten Orkan angerichtet war, sehr getrübt worden. Die damals gehegten Befürchtungen sind glücklicherweise nicht in ihrem ganzen Umfange in Erfüllung gegangen. Die Baumwolle, das Haupterzeugnis der Pflanzungen, erholte sich infolge des überaus günstigen Wetters derart, daß sie zu Ende des Jahres noch eine zweite Ernte trug, von der wenigstens ein großer Teil vor Eintritt der nassen Jahreszeit geborgen werden konnte. —

Zum Schlusse geben wir hiermit die für Beurteilung des deutschen Südsee-handels im allgemeinen so überaus wichtige Detail-Aufstellung der Ein- und Ausfuhr der beiden großen deutschen Firmen auf Apia, für deren eigene Veröffentlichung wir ihnen dankbar sein müssen.

Verkehrsübersichten.

1. Ein- und Ausfuhr der Deutschen Handels- und Plantagengesellschaft im Jahre 1883.

a. Einfuhr in Apia.

Waren.	Deutsche Industrie. Dollars.	Britische Industrie. Dollars.	Amerikanische Industrie. Dollars.	Zusammen. Dollars.
Manufakturwaren . .	21 011	4 195	566	28 902
Kleidungsstücke . . .	3 679	2 819	—	6 498
Galanterie-Artikel und Kurzwaren	1 991	1 417	451	3 859
Lederwaren	113	610	—	723
Eisenwaren	4 408	4 891	1 369	10 668
Waffen und Munition	2 855	1 520	71	4 446
Provisionen	5 846	18 239	21 319	45 404
Getränke	3 152	1 643	—	4 795
Tabak und Cigarren .	504	9 833	2 969	13 306
Droguen und Chemikalien	442	952	—	1 394
Bauholz	127	1 006	24 308	25 441
Schiffs-Ausrüstungs-Gegenstände . . .	7 497	2 516	132	10 115
Steinkohle	4 280	798	—	5 078
Maschinen	989	301	—	1 290
Boote und Wagen . .	677	257	—	934
Verschiedenes	4 067	4 209	3 714	11 990
Zusammen .	64 668	55 206	54 899	174 773
Kontanten	—	—	—	44 000

b. Ausfuhr

Waren.	Von Samoa. Doll.	Von Tonga. Doll.	Von F. dschi. Doll.	Von den übrigen Südsee-Inseln. Doll.	Zusammen. Doll.
Kopra, 17 473 091 Pfund	115 147	213 020	130 000	18 863	507 030
Baumwolle: Sea Island, 209 257 Pfd. zu 25 Cts. . . .	52 315	—	—	—	52 315
Kidney, 140 164 Pfd. zu 12½ Cts.	17 521	—	—	—	17 521
Baumwollsaat, 184 824 Pfd. . .	413	—	—	—	413
Schildpatt, 82 Pfd. zu 3½ Dollars .	287	—	—	—	287
Zusammen .	185 683	213 020	130 000	18 863	577 566

2. Ein- und Ausfuhr des Hauses H. M. Ruge & Co. im Jahre 1883.

a. Einfuhr in Apia.

Waren.	Deutsche Industrie. Doll.	Britische Industrie. Doll.	Andere europäische Industrie. Doll.	Amerikanische Industrie. Doll.	Zusammen. Doll.
Manufakturwaren .	1 100	10 647	316	487	12 551
Kleidungsstücke . .	1 442	661	—	36	2 141
Galanterieartikel u. Kurzwaren . . .	399	429	—	133	963
Lederwaren . . .	—	339	—	186	525
Eisenwaren . . .	162	2 943	—	327	3 433
Waffen u. Munition	459	1 005	769	—	2 231
Provisionen . . .	784	7 365	871	4 715	13 740
Getränke	2 573	83	2 299	—	4 956
Tabak und Cigarren	409	684	—	22	1 116
Droguen u. Chemikalien	—	50	—	—	50
Bauholz	—	—	—	809	809
Schiffsausrüstungsgegenstände . .	1 972	1 880	50	729	4 633
Steinkohle	553	—	—	—	553
Maschinen	—	—	—	546	546
Verschiedenes . . .	42	773	515	933	2 264
*) Zusammen .	9 906	26 865	4 822	8 927	50 520

b. Ausfuhr.

Waren.	Von Samoa. Dollars.	Von Tonga. Dollars.	Zusammen. Dollars.
Kopra, 4 828 356 Pfd. zu 2½ Cents	68 788	51 920	120 708

In welcher Richtung beeinflussen die afrikanischen Ereignisse die Thätigkeit des Kolonialvereins?

I.

Ohne im geringsten zu unterschätzen, was das Jahr 1884 uns auf kolonialpolitischem Gebiete gebracht, teilen wir nicht die Meinung, welche jüngst auch an dieser Stelle

*) Die Addition hat auch die Ziffern der von uns fortgelassenen Beträge in Cents selbstverständlich berücksichtigt.

Digitized by Google

Ausdruck gefunden, daß nun die Thätigkeit des Kolonialvereins ein ganz neues Feld zu suchen haben werde. Für unsere Weiterarbeit ist es gut, darüber klar zu werden. Es ist von vornherein ja nicht auf diesen einen Punkt hingearbeitet worden, wenn derselbe auch infolge der westafrikanischen Ereignisse jetzt sogar als das einzige Ziel deutscher Kolonialpolitik im Gesichtskreis manches Kurzsichtigen erglänzen mag. Noch liegt nichts vollkommen Fertiges vor, wiewohl die Anfänge für ereignisdurstige Gemüter zufriedenstellend genug sein und noch mehr werden dürften. Uns bekunden dieselben den Willen des Reiches, fördernd in die dort von Deutschen in Bewegung gebrachten Dinge einzugreifen und das ist nach Jahrhunderten kontinentaler Beschränkung gewiß etwas Großes. Daß diese Bejahung der Frage, ob kolonisiert werden solle, in der That nicht weniger als gerade der große entscheidende Anfangsschritt überseeischer Politik ist, den wir Kolonialfreunde förmlich herbeigesehnt haben, ist klar. Es liegt in der deutschen Natur, nicht unnötig Worte zu machen, die den tiefsten Gefühlen Laut verleihen. Aber wer zweifelt, daß viele einen großen heilsamen Wendepunkt der deutschen Geschichte in dem Auftreten des Reiches an Afrikas Westküste erblicken und wer fühlte nach einer grauen Zeit der Ermattung nicht etwas von dem Werdegeiste der Jahre des sich vorbereitenden Reiches und des mächtig heranreifenden Volksbewußtseins durch die letzten Monate unserer Geschichte gehen?

Nach so vielen Anläufen, von denen es allerdings billig ist hervorzuheben, daß sie einen leisen, bedächtigen Schritt hatten und mit Ausnahme der Samoavorlage, unsere Regierung mit keiner Verantwortung belasteten, so daß Deutschland nirgends und besonders nicht in England, als entfernt so begehrlich in der Richtung auf Kolonialbesitz gehalten wurde, wie Italien oder gar Frankreich, brachte das laufende Jahr unerwartet rasch, und fast in von Woche zu Woche wachsendem Verhältnis, die Erfüllung der langjährigen Wünsche; es öffnete den seit Jahrhunderten mit Trümmern des Wohlstandes, vereitelten Träumen und geknickten nationalen Hoffnungen verschütteten Weg zu einer weltumfassenden überseeischen Politik. Wir können hoffen, einige Punkte auf der weiten Welt noch unser eigen zu nennen, ehe andere Mächte, die früher an diese Arbeit gegangen sind, alle Wege verlegt haben. Wir sind sicher, daß damit in der heraufdämmernden Ära der Weltpolitik festgewurzelte Interessen unserem Lande das Recht nicht bloß zum Mitraten, sondern auch zum Mitthaten in Fragen geben werden, welche bisher von zwei oder drei Mächten ohne Rücksicht auf uns entschieden zu werden pflegten. Der Zusammenhang der Millionen transozeanischer Deutschen mit ihrem Mutterlande verspricht enger zu werden, indem dieses ihnen selbst über das Meer hinüber näherrückt, unserem wirtschaftlichen Leben wachsen neue Gebiete für Bezug und Absatz zu, das politische Leben sieht sich neuen Aufgaben gegenüber, von denen man glauben sollte, daß sie den Patriotismus zu üben und zu stählen bestimmt seien, und der geistige Horizont der Nation erweitert sich.

Das sind große Errungenschaften, die indessen vor allem das gemein haben, daß sie alle in die Zukunft weisen. Und damit ist es ja schon ausgesprochen, daß unser Verein mit ihnen auch fürder sich zu befassen haben wird. Wir sehen für seine Thätigkeit die Bedingungen hauptsächlich nur in der Richtung sich verändern, daß mit der praktischen Lösung der Vorfrage: „sollen wir kolonisieren?" die ganze Summe von theoretischen Einwürfen und Bedenken wegfällt, welche das Herantreten an die konkreten Einzelaufgaben verschob. Mehr bestimmte Aufgaben werden jetzt der Diskussion sich aufdrängen, aber man wird den Vorteil haben, in ruhiger gewissermaßen in Arbeitsstimmung ihnen gegenüberzutreten.

Das Werdende oder nur erst Gewollte liegt allen Vorwürfen, allen Mißverständnissen offen, so daß das Erlösende eines ersten Schrittes nicht zuletzt auch darin zu erblicken ist, daß sie viele, wenn nicht die Mehrheit, dazu vermag, eine mit größerer Ruhe abwartende Stellung einzunehmen. Besonders wohlthätig ist dies, wo es sich um die Inslebenführung ganz neuer Einrichtungen handelt, zu deren Beurteilung die Erfahrung nicht sofort einen Maßstab in die Hand gibt. Hier nimmt die Unreife und Oberflächlichkeit der Gegengründe in dem Maße ab, als man der Realisation sich nähert, und damit jene zwingt, konkreter zu werden.

II.

Niemand kann glauben, daß das Reich bei dem stehen bleiben wird, was es in

Digitized by Google

Westafrika gethan, aber die Weiterentwickelung wird keine kampflose sein. Sie wird mehr Gegner in Deutschland selbst finden, als ihr in Afrika jemals entgegentreten dürften. Wenn schon die ersten Anfänge nahezu platonischer Kolonienerwerbungen Beklemmungen des verschiedensten Ursprungs erregten, wie sollte die Vorschiebung der Kolonisation nach dem Innern zu, welche unvermeidlich, nicht noch mehr Bedenken, echte oder falsche wachrufen? Solange Fürst Bismarck das Steuer führt, wird dies schon darum geschehen, weil hier ein Punkt gegeben ist, wo seiner sonst gegen leichte Angriffe gefeiten auswärtigen Politik von Gegnern aller Art eher etwas angehabt werden kann, sei es auch, wie vorauszusehen, nur mit Konjekturalvorwürfen. Das Beispiel Frankreichs läßt Stürme aus allen Strichen der politischen Windrose voraussehen, sobald der Wendekreis der überseeischen Politik einmal überschritten sein wird. Daß dann in unserem Lande der vielen Köpfe und vielen Sinne Gelegenheit genug zur aufklärenden Wirkung eines parteilosen Vereines gegeben sein wird, kann sicher vorausgesagt werden. Ganz besonders in diesem Sinne dürfen wir wohl sagen, daß nun mehr Arbeit auf dem Gebiete der Kolonialpolitik zu erwarten sein wird, als bisher zu leisten war.

Greifen wir einige der nächstliegenden Fragen heraus. Welche Stellung wird dieser afrikanische Besitz zu Deutschland einnehmen? Der kaufmännische Charakter dieser ersten Anfänge ist nur ein Durchgangspunkt, der dem nationalen Interesse nicht für lange genügen dürfte. Die großen kolonialen Handelsgesellschaften haben, wo sie sich erhielten, fast überall der politischen Ausbreitung ihrer Mutterländer Raum geschaffen, von denen sie bald aufgenommen wurden, wenn es nicht bequemer war, sie als Maske und Vorwand weiter beizubehalten. Wenn kolonisierende Staaten, wie England oder Frankreich, heute, nachdem sie am Kongo und Niger sich ausgebreitet, den Weg abzuschneiden suchen würden, der uns einst von Kamerun nach dem Benuë führen soll, würde es den Eigentümern der Küstenfaktoreien überlassen bleiben können, zuvorzukommen? Sie würden es vielleicht nicht einmal in ihrem Interesse finden. Wer kann ihnen zumuten, sich mit schwerwiegenden nationalen Interessen zu belasten? Es ist nur natürlich, daß die Interessen der dortigen deutschen Kaufleute und diejenigen der ganzen deutschen Nation nicht immer sich decken und es wird sogar der wahrscheinliche Gang der Dinge sein, daß die letzteren weiter und weiter über die ersteren hinauswachsen, je länger Deutschland in Afrika gewesen sein, je fester es dort Fuß gefaßt haben wird. Begreiflich ist es daher, daß schon jetzt von der Chartergesellschaft der Verhandlungen am 23. Juni d. J. der Schritt gemacht wurde zu einer Selbstverwaltungskolonie mit staatlicher Spitze für Krieg und Auswärtiges. Weiterer Entwickelung in dieser Richtung wird die Rücksicht des Mutterlandes auf die Geschlossenheit seiner Machtstellung mit kontinentalem Grundcharakter engere Schranken ziehen, als vielleicht die Kolonialgeschichte bisher gekannt hat, aber es ist gut, von vornherein sich nicht zu verhehlen, daß innerhalb dieser Schranken, deren sorgsame Beachtung auch wir lebhaft wünschen, der Staat zu mannigfachen Leistungen berufen sein wird. Unser öffentliches Recht wird nach neuen Richtungen sich zu entwickeln und unsere Politiker werden ihren Horizont zu erweitern und jene Bauernrechnungsweise gelegentlich zu vergessen haben, die vor jeder weiter ausschauenden Anlage zurückschreckt. Viel wird es hier zu diskutieren geben und die Theorie wird der Praxis den Boden vorbereiten können. Solange die Fragen offen bleiben, die zusammenhängen mit der Verwaltung und näheren Angliederung kolonialen Besitzes, wird bei ihrer Beantwortung vor allem das Zeugnis der Geschichte nicht zu entbehren sein. Verschmähen wir es nicht, weil wir, im neuen Reich die jüngste unter den großen Mächten Europas, mit Glück Traditionen vernachlässigt und Regeln durchbrochen haben, und weil wir in einer Zeit stehen, deren Merkmale auf weiten Gebieten Schöpfungskraft und Schöpfungsfreude sind. In seinem Verhältnis zu den stabilen Völkern Afrikas hat Europa sich weniger verändert als in sich selbst. Diese zur Arbeit heranzuziehen und sie zu beherrschen, ist heute wesentlich dieselbe Aufgabe wie vor 400 Jahren, als Martin Behaim als erster Deutscher, den die Geschichte kennt, seinen Fuß auf westafrikanischen Negerboden setzte. Unserem eigenen gährenden Leben mögen politische und soziale Satzungen früherer Jahrhunderte vielfach verbraucht erscheinen, im Verkehr mit jenen Völkern, in Berührung mit jenem Boden bleibt die Geschichte immer lehrreich

Digitized by Google

und oft unentbehrlich. Nicht bloß unser Staatsleben, auch unsere Litteratur und Wissenschaft hat sich in die neuen Aufgaben hineinzuwachsen. Möge die Deutsche Kolonialzeitung von lebhaftesten Diskussionen über die politischen, wirtschaftlichen, humanitären Fragen wiederhallen, die mit der Kolonisation zusammenhängen! Mögen wir nicht vergessen, daß jetzt die Zeit der Ernte gekommen ist für echt deutsche Gedankenkeime, die seit lange im Boden ruhten.

Es sind hundert Jahre, daß in einem deutschen Buche die Begriffe Menschheit und Menschheitsgeschichte tiefer erfaßt wurden als je vorher, — hundert Jahre, daß eines der größten Denkmale des Humanitätszeitalters in Herder's „Ideen zur Philosophie der Geschichte der Menschheit" errichtet worden ist. Heute, wo zum erstenmal das deutsche Volk dazu berufen ist, eine der größten Menschheitsfragen, die dort theoretisch behandelt wurden, die Stellung der Kulturvölker zu den „Kindheitsvölkern" der Erde, praktisch mitzulösen, dürfen wir uns daran erinnern, daß das Geistesleben vergangener Geschlechter uns nicht unvorbereitet auch an dieses Problem herantreten läßt. Wenn man uns das Schulmeistervolk nennt, so braucht uns dies nicht mehr das Blut in die Wangen zu treiben, wir haben jetzt Gelegenheit zu zeigen, ob die großen schwarzen Kinder Afrikas in unserer Schule bessere Fortschritte machen werden als in denen der portugiesischen Priester oder der englischen Kaufleute. Von der praktischen Erziehung, die wir ihnen angedeihen lassen werden, wird für die Dauer viel von den Erfolgen unserer Arbeit in Afrika abhängen. Wir waren immer der Meinung, daß in diesem Erdteil, dessen Eingeborene weder rasch vor dem weißen Ansiedler verschwinden, noch auch in massenhaften Mischungen sich mulattisieren, die größten Erfolge der Kolonisationsarbeit desjenigen Volkes winken, welches am besten verstehen wird, die Eingeborenen zu höherer Kultur zu erziehen, indem es gleichzeitig deren Arbeitskräfte zu verwerten weiß. Wir möchten gerne glauben, daß hier dem deutschen Schulmeistersinn eine ruhmvolle Wirksamkeit vorbehalten sei, wie auf anderen Feldern sie dem in den Grundfasern ähnlichen preußischen Unteroffizier geblüht hat. Unbefangene Engländer haben unseren niederländischen Vettern das Zeugnis ausgestellt, daß sie ihre Kolonien am besten von allen Völkern zu verwalten verstünden. Wir dürfen glauben, daß ähnliche administrative Talente in unseren Deutschen schlummern, die allerdings mit den Niederländern Ruhe, Gründlichkeit, Geduld, alles große koloniale Tugenden gemein und vor den Angelsachsen voraus haben, außerdem aber administrativ, militärisch und wissenschaftlich besser geschult sind als jene.

Auch die Frage der Ausdehnung des Plantagenbaues von den Küstenländern ins Hochland des Innern, wo derselbe dann bei 1000 m und mehr Meereshöhe, dem Charakter des europäischen Ackerbaues sich annähern könnte, ist ganz wohl zu diskutieren. Im gegenwärtigen Augenblick muß es vollkommen berechtigt genannt werden, daß man die Ungeeignetheit der afrikanischen Gebiete innerhalb der Wendekreise für Ackerbaukolonien scharf betont. Doch kann dies nur aus dem Gesichtspunkt des Praktischen und Zeitgemäßen geschehen. Für eine weiterblickende Beurteilung der Verhältnisse genügt diese einfache Abweisung keineswegs. Ihr gegenüber erinnern wir uns gewichtiger Stimmen, welche anders lauten. Pogge, der besonnene Beurteiler und treffliche Beobachter, der praktische Landwirt, schrieb vom südäquatorialen Hochland: „Der Ansicht vieler Reisenden, daß ein Europäer hier keine Handarbeiten dauernd vornehmen könne, widerstreite ich auf das entschiedenste. Ein europäischer Arbeiter wird gewiß nicht im stande sein, ohne gesundheitsschädliche Folgen hier ebenso lange und schwer zu arbeiten wie in Europa, aber ebenso zweifellos wird er vermögen, ohne erhebliche und der Gesundheit nachteilige Körperanstrengung des Morgens und während des späteren Nachmittags, einige Stunden leichte landwirtschaftliche Arbeiten etwa mit dem Pfluge zu verrichten — und eine Arbeitsstunde bringt in landwirtschaftlicher Beziehnng hier in Afrika vielleicht zehnmal mehr Resultate als in Norddeutschland. Hausarbeiten (d. h. Arbeiten im Schatten eines Hauses vollzogen) werden hier von Europäern ebenso lange vorgenommen werden können wie in Europa, denn es ist nicht die relative Wärme, sondern es sind nur die brennenden Strahlen der Sonne, die wehe thun und vor denen namentlich ein Ankömmling sich schützen muß."

Ähnlich hat sich für die Hochländer des Obernilgebietes Felkin ausgesprochen, während Rohlfs u. a. eine mehr abwartende Stellung vorgezogen haben. Letztere scheint

Digitized by Google

uns solange streng angezeigt zu sein, als diese wichtige Frage der Acclimatisation weißer Arbeit in tropischen Hochländern, welche nicht die Höhe der amerikanischen (Mexiko, Quito 2c.) erreichen, weder durch Erfahrung noch durch Wissenschaft besser geklärt ist als heute. Wir sind indessen der Meinung, daß hier eine vitale Frage vorliege, welche unter dem Drange fortschreitender Volksvermehrung und wachsenden Expansionsbedürfnisses der Menschheit in Kürze mit all der Aufmerksamkeit studiert werden wird, welche man nur solchen Fragen zuwendet, denen etwas von Notwendigkeit innewohnt. Für Deutschland hat diese Angelegenheit zuviel praktisches Interesse, um nur so aus dem Handgelenk traktiert zu werden und wir rechnen sie zu denjenigen, über welche unser Verein die Klärung fördern sollte.

III.

Mit der Besetzung einiger Küstenstriche in Afrika hat sich also, wie wir vielleicht zu zeigen versucht haben, die Aufgabe des Kolonialvereins noch keineswegs vom Boden der Kolonialfrage auf den der Auswanderungsfrage im engeren Sinn verschoben. Viel ist ja auch für die Auswanderung dadurch schon erreicht, daß das Reich in der schöpferischen Weise, welche seine Leitung auf jedem Gebiete kennzeichnet, Stellung zur Frage der deutschen Kolonisation genommen hat. Diese Vorteile liegen vielleicht nicht an der Oberfläche; allein die Auswanderungsfrage hat die tiefsten Wurzeln im Gesamtboden unseres Volkslebens. Einseitige Betrachtung wird ihr nicht gerecht. Sie kann nur innerhalb eines weiten Horizontes in ihrer wahren Größe erscheinen. Ist sie im Grunde nicht eine einzelne unter einer Anzahl von Bethätigungen nach außen hin? Sie ist in der That ebensowenig von der äußeren Politik, von der Warenausfuhr, von Kultivation und Kolonisation zu trennen, wie vom Gang des inneren Staatslebens, und man kann nicht verkennen, daß es eine Quelle mißverständlicher Betrachtungen eröffnen hieße, wollte man diese Frage aus dem organischen Zusammenhang des gesamten Wirkens und Lebens der Nation herauslösen. Sondern hat seine Zeit und Vereinigen hat seine Zeit. Wenn es vor einigen Jahren ein Vorteil genannt werden konnte, daß Kultivation und Kolonisation auseinander gehalten wurden, so wäre es heute ein Nachteil, zu vergessen, daß jene doch nur eine Form von dieser ist. Weil man früher im Streben nach Kolonienerwerbung die Bedürfnisse der Massen-Auswanderung in den Vordergrund schob, erschwerte man sich jene unnötig durch das Suchen nach Kolonien gemäßigten Klimas, die schon nicht mehr zu haben waren. Heute ist sehr viel schon dadurch erreicht, daß man von diesem Streben zurückgekommen.*) Nachdem der Anfang mit Begründung eines überseeischen Besitzes in den noch offenen tropischen Strichen gemacht ist, wird man vielmehr fragen dürfen: Wie kann dieser Besitz für unsere Auswanderung nutzbar gemacht werden?

Auch hier lassen sich die Antworten für jetzt nur andeuten. An anderer Stelle haben wir auszuführen gesucht, daß je größer Deutschland überhaupt dasteht, und je ernsthaft entschlossener es sich besonders in seinen überseeischen Verhältnissen erweist, desto stärker auch das Band sein werde, mit dem es die Leute umschließt, welche es draußen hat.

Die räumliche Entlegenheit kommt dabei wenig in Betracht. Die Bewohner überseeischer Länder, gewohnt, große Entfernungen abzumessen, sehen in der Welt in Wirklichkeit, was der alte Weise in der Idee hegte, „nur ein einziges Haus." Was wir in Afrika thun, schlägt in Chile ein und was wir in Samoa lassen, macht deutsche Herzen in Newyork oder Chicago langsamer klopfen. Die im fernen Ausland deutsch Gebliebenen verbindet ein unsichtbares Band gemeinsamen Interesses an der Größe des Mutterlandes und besonders seines Auftretens in überseeischer Politik. Dieses Band kann durch kein Mittel so wirksam gekräftigt werden, wie durch die Anknüpfung an festen deutschen Besitz in überseeischen Gebieten, welche dem immer notwendiger werdenden Gefühl

*) Während der Korrektur erhalte ich das 24. Heft der Deutschen Kolonialzeitung, in welcher auf S. 456 Herr Dr. Ernst Hasse meine anderwärts gethane Äußerung, daß die Auswanderungsfrage dazu beigetragen habe, die Kolonialfrage zu verwirren, unbegreiflich nennt. In den obigen Sätzen dürfte wohl unschwer die Lösung dieser Unbegreiflichkeit zu finden sein. Übrigens war jene Äußerung im Reichstagswahlkampfe gefallen, und zwar in Widerlegung der Einwürfe, welche gegen die Kolonialpolitik des Reiches aus der Ungeeignetheit von Lüderitzland, Kamerun u. s. f. für die Aufnahme der deutschen Auswanderung hergenommen wurden. Dieser Nörgelei gegenüber war es wohl gestattet, den Argumenten etwas schärfere Spitzen anzuschleifen, als man ihnen in der wissenschaftlichen Diskussion geben möchte.
Friedr. Ratzel.

Digitized by Google

der Weltbeheimatung einen festen Boden schafft. Dem Problem der Erhaltung des Deutschtums der Auswanderer, welchem mit Recht das größte Gewicht beigelegt wird, glaubt man gewöhnlich durch die möglichste räumliche Absonderung unserer Auswanderer von solchen Völkern gerecht werden zu können, in denen dieselben erfahrungsgemäß am leichtesten aufgehen. Daher der Ruf, dem auch wir uns vor Jahren schon angeschlossen haben, nach Ablenkung eines großen Teiles der deutschen Auswanderung von Nordamerika und Aufschließung Südamerikas und Südafrikas für dieselbe. Damit ist indessen nur eine Seite des Problems erfaßt. Eine solche Ablenkung muß vorsichtig und allmählich stattfinden und man wird immer nur einen verhältnismäßig kleinen Teil der Auswanderer überhaupt zu lenken vermögen. Hand in Hand mit diesem vollkommen zu billigenden Streben muß, wenn dasselbe mehr als ephemere Folgen haben soll, die innere Kräftigung des „nationalen Menschen" gehen, welche denselben gegen entnationalisierende Strömungen feit, in die der Auswanderer unfehlbar gerät. Und außerdem muß die Durchschnittsqualität der Auswanderermasse ein Gegenstand unserer Aufmerksamkeit bilden. Die Intelligenz, der geschulte Charakter, die höhere Bildung, die ohnehin beide nach Abfluß in günstigere Räume drängen, sollen in größerem Maße als bisher in unsern Auswanderern vertreten sein. Die geistige Höhe der deutschen Auswanderung nach Amerika zwischen 1830 und 50 soll wieder erreicht werden, ohne daß im Mutterlande ungünstige Verhältnisse wie damals solcher Steigerung zu Grunde liegen. Muß die innere Festigung des „nationalen Menschen" ein Ziel sein, dem die geschichtliche und private Erziehung zuarbeiten, so sei die Durchsetzung unserer Auswandererscharen mit gebildeten Elementen ein anderes. Wenn man die nationale Widerstandsfähigkeit der Engländer mit Recht über die unsrige stellt, so prüfe man auch die Gründe, welche beiden Erscheinungen zu Grunde liegen. Man wird finden, daß die Massen von jüngeren Söhnen, von Technikern, Kaufleuten, Schiffern, ganz zu schweigen von den Offizieren und Beamten der Kolonien, dem Engländer im Ausland allein schon einen ganz anderen sozialen Charakter verleihen, als durchschnittlich den Deutschen zukommt. Dazu kommen aber dann alle Einflüsse, die erziehend auf das Volk im ganzen wirken, vor allem die Lehren politischen Lebens und der festere religiöse Zusammenhang, der ungeachtet des wuchernden Sektenwesens die Gemeinden der Engländer verbindet. Jede charakteristische Sitte bis herunter zu den nationalen Spielen und gewissen sozialen Gebräuchen verstärkt den Kitt des Volkstums. Scheinbar Unbedeutendes wird wichtig. Der Mangel deutscher Zeitungen von der vielseitigen Weltgeltung der „Times" ist oft in deutschen überseeischen Kreisen als eine Ursache von Schwäche des Deutschtums empfunden worden. Der deutsche Buchhandel kann noch viel thun, um unsern Landsleuten in der Diaspora kräftigende Nahrung zuzuführen. Die Betonung gerade dieser Seite entspricht ganz unserer Stellung in der Menschheit. Wir sollen nicht über praktische Fragen die idealen Ziele und Mittel deutscher Kolonisation vergessen. Weniger als irgend eines der großen handelnden Völker in der heutigen Weltgeschichte sind wir Deutsche als eine Masse von wirtschaftlichen Einheiten zu betrachten. Wer als solche mit uns rechnen wollte, würde bald sich getäuscht sehen. Thun wir es selbst, so unterschätzen wir uns nicht nur, sondern wir schwächen uns, weil wir eine Quelle kolonisatorischer und erhaltender Kraft in den Sand verrinnen lassen.

Nur muß die Pflege dieser Interessen keine Krücke eines im übrigen lahmen Körpers sein. Wir haben nie großen Wert darauf gelegt, wenn gerade die Deutschamerikaner den Trost für das Zurückweichen ihrer Reihen in der geistigen, künstlerischen u. s. w. Befruchtung des amerikanischen Lebens suchten. Dies ist ein kosmopolitisches Thun, für welches wir als Volk kaum Lohn empfangen. In der undeutschesten Stadt der Union, Boston, mit ihrem Universitätsannex Cambridge, dürfte deutsche Litteratur, Musik und Kunst besser bekannt sein, als wo es von Deutschen wimmelt, wie in Newyork oder Chicago. Die Mehrzahl unserer Landsleute wandert eben drüben ohne Bildungsschätze und auch ohne Schätze anderer Art ein, welche Bildung zu vermitteln im stande wären. Und dies führt uns auf den Ausgangspunkt, den sozialen Charakter unserer Auswanderung zurück.

IV.

Drei große Kräfte liefern unsern Auswanderern die Waffe zum Wettkampf in fremden Ländern: die Arbeitskraft des Körpers, die geistige Kraft der Bildung und die Macht des Kapitals. Um ein solides

Digitized by Google

neues Volkstum zu begründen, müssen alle drei zusammenarbeiten. Keine sollte einen sehr großen Vorsprung vor der anderen haben. Die Schwäche der deutschen Auswanderung hat von jeher darin gelegen, daß sie allzu vorwiegend nur aus Arbeitskräften bestand. Ein Fortschritt liegt ja wohl darin, daß die Deutschen in Newyork nicht mehr als Arbeitssklaven, wie vor 170 Jahren, sondern als freie Leute einwandern. Aber sie sind allzu einseitig auf Verwertung ihrer Muskelkraft angewiesen. Die Klage über Mangel an hervorragenden Intelligenzen wird in deutschamerikanischen Kreisen immer allgemeiner, je mehr die Elite der „Achtundvierziger" altert und ausstirbt. Und ebenso hat das deutsche Kapital hier wie in allen anderen überseeischen Gebieten bisher viel zu wenig gethan, um durch selbständige Schöpfungen das Rückgrat des dortigen Deutschtums zu stärken, wie sogar die Franzosen es durch ihre Kanal- und Eisenbahnbauten in Ägypten, Tunis, Griechenland, Mittelamerika u. s. w. vermocht haben. An diesem Punkte wird ganz besonders kräftig einzusetzen sein, wenn wir das üble, aber nur zu wahre Wort vom „Völkerdünger", das auf die Deutschen speziell in Nordamerika gemünzt worden, gründlich Lügen strafen wollen. Wie wichtig die Auswanderung unseres Kapitals behufs Schöpfung überseeischer deutscher Interessen ist, lehrt die Thatsache, daß Zuwachs unserer nationalen Macht durch Auswanderung bis heute nur durch seine Kraft vermittelt ward, während die ausgewanderten Muskel- und Geisteskräfte in Nordamerika, Australien und vielen anderen Punkten hauptsächlich nur gedient haben, fremdes Volkstum zu stärken.

Wenn man erwägt, wieviel englische Maschinisten, Ingenieure u. s. w. auf den Eisenbahnen und auf den Dampfschifflinien Beschäftigung finden, die englischer Unternehmungsgeist mit englischem und fremdem, unter Englischer Flagge fahrendem Kapital in allen Enden der Welt ins Leben ruft, so erkennt man auch einen günstigen Einfluß dieser Art von Auswanderung auf die Plazierung der auswandernden Arbeiter. Als der englische Handel in Mexiko durch Deutsche und Spanier aus dem Felde geschlagen war, hielt eine ganz neue Kolonie von Engländern mit dem Bau der Veracruzaner Bahn ihren Einzug ins Land. Die englische Bevölkerung Kubas wäre längst schon viel mehr zusammengeschmolzen, wenn nicht die Schar gut bezahlter Maschinisten der Zucker-Ingenios einen unverwüstlichen, immer sich erneuernden Kern böte. Wenn man auch nur sieht, welchen heilsamen Einfluß zu gunsten der Deutschen der von Deutschen geleitete Eisenbahnbau in der Türkei geübt hat, so wird man es als eines der erstrebenswertesten Ziele der aufklärenden, anregenden, vorbereitenden Arbeit des Kolonialvereins bezeichnen müssen, das deutsche Kapital zu häufigerem selbständigem Auftreten im Auslande zu veranlassen. Braucht man anzudeuten, wie die ganze Weltgeltung einer Nation durch dasselbe gewinnt, wie der soziale Rang unserer Kolonien damit sich hebt? Sprächen wir jetzt zu Franzosen, so würden wir auch nicht verfehlen, auf den Dank hinzuweisen, den ärmere, rückständigere Völker der reicheren, in der Kultur vorgeschrittenen Nation wissen, die ihre Schätze aufschließt, ihre Öden belebt. Wir würden sogar an möglichen politischen Einfluß erinnern können, der aus solchen Anlagen herauswächst.

Der geneigte Leser wird am Schlusse dieser flüchtigen Skizzierung einiger Thätigkeitsrichtungen des Kolonialvereins vielleicht fragen, ob unsre Andeutungen nicht zu viel umfaßten, zu weit auseinandergehen? Unserer Auffassung des Kolonialvereins widerstrebt aber die Zuweisung eines einzigen Thätigkeitsfeldes an die Zahl der Kräfte und Mittel, über die er verfügt. Wir wollen ihn unparteilich und eben darum ebenso vielseitig in seinen Bestrebungen, wie die Bedürfnisse mannigfaltig sind, denen er zu dienen hat. Damit ist die stärkere Betonung irgend einer bestimmten Angelegenheit nicht ausgeschlossen. Immer giebt es Aufgaben erster und zweiter Reihe. Wer fest umgrenzte Aufgaben unmittelbar vor sich sieht, trete ihnen mit ebenso fest umschränktem Blick gegenüber, er verenge seinen Gesichtskreis, damit nichts ablenkend wirke, was mit dem nicht zusammenhängt, das nun der Moment fordert. Wer aber in die Zukunft wirkt, halte beide Augen weit offen, sehe das Ferne wie das Nahe und das Kleine wie das Große. Denn das Ferne kann nahe rücken und das Kleine kann groß werden, und wer von dem Werden und Wachsen der Dinge nicht überrascht werden will, der suche ihnen so frühe wie möglich gleichmäßig gerecht zu werden.

Friedrich Ratzel.

Digitized by Google

Männer der That.

2.

Die Woermann'sche Schule.

b) Wölber & Brohm.

Die Ereigniſſe des vergangenen Jahres haben der Geſamtheit in unſerm Volke plötzlich gezeigt, wo an der Weſtküſte Afrikas überall deutſcher Unternehmungsgeiſt, deutſche Thatkraft, deutſcher Opfermut der Ziviliſation und dem Weltverkehr Bahn gebrochen. Es bedarf ſolcher politiſchen Vorgänge, um das ſtille Wirken unſerer nur auf ſich ſelbſt vertrauenden kühnen Handelspioniere der Öffentlichkeit, dem eigenen Volke bekannt zu machen, das ſtolz auf deren Thätigkeit zu ſein vollen Grund hat und ihnen Dankbarkeit ſchuldet für dieſe der geſamten Nation früher oder ſpäter Früchte bringende Vorarbeit. Da hörte man denn auch zum erſten Male näheres von deutſchen Handelsniederlaſſungen an der Togoküſte, als S. M. S. „Sophie" Ende Januar vorigen Jahres zum Schutze unſerer Landsleute einſchritt und den König Lawſon zwang, zwei ſeiner Häuptlinge als Geiſeln dem Deutſchen Kriegsſchiffe zu übergeben.*) Und wiederum richteten ſich die Blicke in Deutſchland auf dieſen Küſtenſtrich, als die Nachricht eintraf, daß der Kaiſerl. Kommiſſar Dr. Nachtigal auf S. M. S. „Möwe" im Juli vorigen Jahres zur Rettung der infolge engliſcher Intriguen mit Zerſtörung ihrer Faktoreien bedrohten deutſchen Handelsniederlaſſungen noch rechtzeitig dort erſchienen und in Bagida das Deutſche Protektorat mit den Togo-Häuptlingen zuſtande brachte. Dieſe Ereigniſſe führten auch die an dieſem Platze anſäſſige und ſehr gefährdete Hamburger Firma Wölber & Brohm in den Vordergrund des Intereſſes; — den erfahrenen und energiſchen Chef derſelben Herrn Heinrich Randad zu Lome ſetzte Dr. Nachtigal als Deutſchen Konſul für das Togogebiet ein.

Auch die Inhaber der Firma Wölber & Brohm ſind aus der Woermann'ſchen Schule hervorgegangen und haben als deren Jünger,

Walter Urſinus Brohm.

Francis George Wölber.

wie in unſeren früheren Darlegungen erörtert, in den Einrichtungen, Einflüſſen und Erfahrungen dieſes Mutter- und Muſterhauſes eine unſchätzbare Mitgift für ihre Selbſtändigkeit erhalten. Herr Francis George Wölber, geb. 1844, begann im Jahre 1863 ſeine Thätigkeit im Hauſe Woermann an der Weſtküſte Afrikas, zunächſt in Liberia, — im Jahre 1867 ſiedelte er nach Gabun über, um die Leitung des dortigen Geſchäfts zu übernehmen. Unter ſeiner Führung entwickelte ſich dasſelbe raſch zu großer Blüte, und namentlich war er es auch, der im Jahre 1871 den Handel auf dem wichtigen Fluſſe Ogowe ins Leben rief. — Herr Walter Urſinus Brohm, geb. 1850, ging im Jahre 1871 nach Liberia, wo er ſchon in dem nächſtfolgenden Jahre die Führung dieſer wichtigen Woermann'ſchen Handelsſtation erhielt und

*) Siehe Deutſche Kolonialzeitung, I. S. 178.

Digitized by Google

durch Begründung neuer Faktoreien zu dem weiteren Gedeihen des Hauses wesentlich beitrug. — Beide waren in ihren Distrikten als Konsuln auch langjährig die Vertreter der politischen Interessen des Deutschen Reichs.

Beide Herren verblieben bis Ende 1878 in ihren Stellungen, um gleichzeitig nach Europa zurückzukehren und sich im Jahre 1879 unter der Firma Wölber & Brohm in Hamburg zu etablieren. Ihr Augenmerk war auf die Sklavenküste gerichtet; die Erschließung derselben an den wichtigsten Plätzen für den deutschen Handel war ihr Ziel. Sofort gingen sie mit einer Handelsniederlassung in Klein-Popo vor und in weiterer Entwickelung schlossen sich hieran an der Küste Faktoreien in Groß-Popo, Lome und Bagida, sowie an den Buschplätzen Gridschi und Abanaque. Ihrer Thätigkeit im Verein mit anderen deutschen Firmen an der Gold- und Sklavenküste (den Bremern: F. A. E. Lüderitz, J. D. Bode und Friedr. M. Vietor Söhne, nebst den Hamburgern: G. L. Gaiser, C. Goedelt, Röthlisberger & Monier, Voigt & Co. und Witt & Büsch) und dem langjährigen guten Einflusse der Baseler Missionsgesellschaft ist es zu danken, daß an diesem Küstenstriche das Ansehen des deutschen Elements überwiegend ist. Die Deutsche Flagge, welche heute von Danoe bis Porto Seguro weht, wird ihren mächtigen Einfluß nicht allein auf diesen kleinen Teil der Guineaküste ausüben, sondern sicherlich wird dadurch längs des ganzen Küstengebietes fortan die Thätigkeit unserer emsigen Handelspioniere zu ungestörten ersprießlichen Erfolgen gelangen.

R. Lesser.

Deutschland und Persien.

2.

Wenn Persiens Handelswege auch nach Norden gehen, so laufen sie doch nicht eigentlich nach Rußland aus, sondern vorerst noch immer vorwiegend nach den Häfen des Schwarzen Meeres bis nach Konstantinopel, dem bisherigen Hauptstapelplatz für den Handel zwischen Europa und Persien. Bevor das Schwarze Meer der Schiffahrt frei gegeben war, bewegte sich der Handel mit Persien auf den Karawanenwegen nach Skutari durch Kleinasien oder von Alexandrette über Aleppo und Diarbekr. Dann strebte der Handel, welcher die Landwege gerne vermeidet, wenn sie teuer und unsicher sind, den südöstlichen Häfen des Schwarzen Meeres zu, von wo aus nach Persien die kürzesten Wege führen, einerseits über Trapezunt und Erzerum auf der armenischen Hochebene, andrerseits über Poti oder Batum durch Transkaukasien, in beiden Richtungen nach Täbris. Überaus beschwerlich ist die alte Karawanenstraße von Trapezunt über Erzerum nach Täbris in einer Länge von etwa 867 Km.; sie wird von den Karawanen während des Sommers in 45 Tagen, zur Winterszeit in 60 Tagen zurückgelegt. Die Frachtsätze sind sehr hoch und belaufen sich durchschnittlich auf 32 M. für den Meterzentner, wohingegen die Sätze mit Benutzung der Kaukasusbahn über Tiflis und von da mit der Karawane mehr als um die Hälfte wohlfeiler und kürzer sind. Unter solchen Umständen würde die alte Karawanenstraße über Trapezunt längst gänzlich verödet und an Stelle dessen der neue Weg über Tiflis getreten sein, wenn nicht die Russische Regierung dem fremden Transithandel mit Persien zunehmende Schwierigkeiten bereitet und Mitte 1883 zu gunsten des russischen Handels mit Persien den fremden Transitverkehr nach Persien auf der Kaukasusbahn gänzlich untersagt haben würde. Schon in einem Bericht der Österreichisch-Ungarischen Gesandtschaft zu Teheran an das Auswärtige Amt in Wien vom Jahre 1881 wurde betont, wie sehr die fremden Handelsleute bei dem Transit ihrer Waren durch die kaukasischen Gebietsteile Rußlands fortwährenden Behelligungen und Geldstrafen ausgesetzt seien, so „daß bald niemand mehr auf dem gedachten Wege Waren nach Persien kommen oder von dort nach Europa abgehen lassen werde". Auf die zahlreichen Beschwerden wußte das Österreichische Handelsministerium unterm 29. Oktober 1881 nur die Benutzung der alten Karawanenstraße über Trapezunt nach Täbris in Vorschlag zu bringen. Leider ist diese in einem äußerst verwahrlosten Zustande, ganz abgesehen davon, daß ihre Sicherheit durch die raublustigen Kurden bedenklich gefährdet wird und leider sind bisher alle Bestrebungen zur verkehrsfähigen Herstellung dieser Straße ergebnislos geblieben. Schon in den dreißiger Jahren wollte der Englische Konsul in Erzerum diese Straße herrichten und zwar mit Hülfe einer Aktiengesellschaft, welche nur die Erhebung des Wegegeldes beanspruchte. In den fünfziger Jahren machte Lorenz von Stein den Vorschlag, den Bau und die Neutralität dieser Straße, deren Wichtigkeit und Unent-

Digitized by Google

behrlichkeit für Mitteleuropa der große Nationalökonom schon damals erkannte, durch eine Aktion des leider niemals aktionsfähigen Deutschen Bundes sicherzustellen. Im Jahre 1863 beabsichtigten französische Unternehmer gegen ein fünfzigjähriges Monopol für den Wagenverkehr diese Straße auszubauen. Indessen gelang es nicht, die Zustimmung der Türkischen Regierung zu erlangen, welche in den Jahren 1865 bis 1872 einige Reparaturen anordnen ließ. Anfang 1884 hat der Österreichisch-Ungarische Konsul in Trapezunt neue eingehende Vorschläge zur Herstellung der Straße und Bildung einer Aktiengesellschaft für den Transport darauf gemacht.*) Von Konstantinopel aus soll auch wirklich projektiert sein, zur Vermeidung der Störungen, welche durch das häufige Austreten des Flusses Karschut-Tschai in der Gegend von Gümisch-Chane veranlaßt werden, die gegenwärtige Trace in der Weise abzuändern, daß ein Teil des bestehenden Fahrweges durch eine neue, das Gebirge direkt durchschneidende und 50 Km. abkürzende Kunststraße ersetzt werde, welche von der jetzigen Route an einem ca. 20 Km. von Trapezunt entfernten Punkte, mithin in der Nähe von Dschewizlik abzweigen und in dieselbe etwa 30 Km. vor Baiburt wieder einmünden würde. Auch hat anfangs 1884 der Schah von Persien in einer Privataudienz dem Österreichisch-Ungarischen Gesandten die Zusage erteilt, auf persischem Gebiet von Bajazid aus bis Täbris und Teheran die Straße in fahrbaren Zustand herzustellen. Allein bisher ist es bei bloßen Projekten und Verheißungen geblieben. Zunächst wäre es wohl das Beste, wenn das der Pforte von Pressel längst empfohlene Projekt einer Schmalspurbahn Tripolis (zwischen Trapezunt und Kerasunt)—Gümisch-Chane-Erzerum—Bajazid zur Ausführung gelangte.

Auch sonst ist es um die Verkehrswege in Persien überaus schlecht bestellt. Schwer zugänglich und fast ohne Wasserstraßen hat Persien seine Landwege vollends verwahrlosen lassen. Nur auf der Straße von Kasbin nach Teheran können Wagen verkehren. Im übrigen sind Pferde, Maultiere, Esel und Kamele auf oft schwierigen Bergpfaden die langsamen Träger des Verkehrs. Unter solchen Umständen fehlt es an Eisenbahnprojekten nicht. Schon im Jahre 1872 war dem Baron Reuter für die Strecke Rescht-Teheran eine Konzession bewilligt worden und es hatte derselbe auch bereits mit dem Bau begonnen, als er das Unternehmen aufgeben mußte. Baron Reuter war Englischer Staatsangehöriger und fand als solcher in St. Petersburg nichts weniger als eine Förderung seines Projektes. Allem Anschein nach wird Persien mit russischer Hülfe im Anschluß an Rußlands Eisenbahnnetz und Dampfschiffahrt auf dem Kaspischen See Eisenbahnen erhalten, da an die Erbauung einer Überlandbahn von Buschir nach Teheran, welche im englischen Interesse läge, der langen, schwierigen und kostspieligen Strecke halber nicht zu denken ist. Dagegen soll zwischen Rußland und Persien ein Eisenbahnvertrag abgeschlossen worden sein, in welchem Persien sich verpflichtete, mit Unterstützung Rußlands durch Lieferung von Bau- und Betriebsmaterial und mit Hülfe der früheren Kaukasusbahnarbeiter eine Eisenbahn von Rescht Enseli am Kaspischen Meer nach Teheran zu bauen, während Rußland sich anheischig machte, eine Eisenbahn von Tiflis über Eriwan und Natschitschewan nach dem russisch-persischen Grenzorte Djulfa herzustellen, welche dann von der Persischen Regierung mittels russischen Geldes über Täbris nach Teheran weitergeführt werden soll.

Vorerst ist Persien noch von Mitteleuropa her über das Schwarze Meer ohne Überschreitung russischen Gebietes und außerhalb des Bannes der englischen Konkurrenz zu erreichen. Allein es erscheint hohe Zeit, daß Mitteleuropa darauf bedacht ist, diesen letzten ihm gebliebenen und bereits etwas geschmälerten Weg frei und unabhängig zu erhalten und fahrbar und selbständig zu machen, sowohl den russischen wie den englischen Bestrebungen gegenüber, welche beiderseits auf die Okkupation Persiens und seines Golfes gerichtet sind. In einer Zeit, da ein europäischer Kongreß weite Flußgebiete in einem fernen Erdteil für neutral und international erklärt, wo diese Neutralität und Internationalität auch dem Suez- und Panamakanal zugedacht wird, dürfte der Vorschlag, auch gewisse wichtige Überlandwege im allgemeinen Interesse, wie z. B. jene alte Straße zwischen Trapezunt und Täbris, ebenfalls für neutral und international zu erklären, wohl nichts Befremdliches haben. Mitten zwischen die beiden Nebenbuhler mag nun Mitteleuropa unter deutscher Führung treten und seine Interessen wahrnehmen, indem es sich auf diejenige Seite zu stellen entschlossen

*) Jahresberichte der K. K. Österreichisch-Ungarischen Konsulatsbehörden, Jahrgang 1884, S. 449 u. ff.

ist, welche von einem weiteren Vordringen über ihre Grenzen heraus in die mitteleuropäische Interessensphäre absteht. Es wäre beklagenswert gewesen, wenn man in Deutschland über die im übrigen recht erfreulichen und erwünschten, aber doch nicht zu überschätzenden kolonialpolitischen Versuche in Afrika die Verhältnisse des wirtschaftlich wie politisch ungleich wichtigeren Orients, welche ohnehin niemals genügend beachtet worden sind, vollends aus den Augen verloren haben würde. Die rechtzeitige Errichtung einer Deutschen Gesandtschaft in Persien läßt diese Befürchtung nunmehr als eine unbegründete erscheinen. Persien gehört zu jenen Staaten, wo lediglich die Willkür herrscht, wo kein Gesetz dem einzelnen die notwendige Rechtssicherheit gewährt, wo keine Verwaltung für die Herstellung all der Bedingungen sorgt, welche für das wirtschaftliche Gedeihen des Volkes unentbehrlich sind. In solchen Staaten, wo der einzelne zu seinem Schutze stets selbst auf der Hut sein muß, wo infolgedessen mit den Mitteln der List, Verschlagenheit, Falschheit und Treulosigkeit gemeinhin vorgegangen wird, da ist allein der Mächtige angesehen und gefürchtet und das gilt auch im politischen Leben. Als unmittelbarer und übermächtiger Nachbar spielt daher Rußland in Persien die erste Rolle, mit welchem Umstande Deutschland zunächst zu rechnen haben wird. Vielleicht lassen sich vorerst nur im Verein oder im Einverständnis mit Rußland auch für Deutschland Vorteile erreichen, welche indessen für die nächste Zukunft lediglich auf handelspolitischem Gebiete zu suchen sein werden, da Persien in absehbarer Zeit als ein Land für deutsche Kolonisten, auch wenn der Schah das größte Entgegenkommen bethätigen sollte, durchaus ungeeignet erscheint. Bevor deutsche Einwanderer nach Persien gingen, müßte von deutscher Kolonisation erst das Vorland Anatolien genommen werden und erst dann könnte in der Rückwanderung der Arier, welche von den Portugiesen eingeleitet, von den Engländern und Russen in großem Stile fortgesetzt wurde, auch deutscherseits an eine weiterreichende Beteiligung gedacht werden.

Paul Dehn.

Land und Leute von Akra.

2.

Die Städte, welche am Strand angelegt wurden und ziemlich nahe hintereinander liegen, sind bis auf den heutigen Tag Heimat und politisch-religiöser Mittelpunkt der in den Dörfern und Weilern landeinwärts dem Ackerbau lebenden Akraer. Ihre Häuser sind von Erde in rechteckiger Form errichtet und mit Grasdächern versehen. Meist dicht aneinander gereiht und regelrechte Straßen bildend, die von Laubbäumen beschattet sind, haben sie nach hinten ein von Nebengebäuden eingeschlossenes Gehöft. Das Innere der Häuser weist gewöhnlich einige den Familiengliedern gehörige Gewehre, ein Tischchen mit Gläsern und allerlei Tand, einige niedere Sessel und Grasmatten, im günstigsten Fall eine roh gezimmerte Bettstelle und mehrere Kisten mit Effekten auf. Ausschnitte aus illustrierten Zeitungen und stark kolorierte Bilder, die englische Königsfamilie und deren Würdenträger, Kaiser Wilhelm von Deutschland, Bismarck, Pio Nono oder Leo XIII. u. a. darstellend, figurieren häufig an den rohen Wänden. Wo kein Laden die Fensteröffnungen schließt, thut eine Bastmatte den Dienst. Indessen weisen die Städte Akra und Christiansborg als Hauptorte des Küstenlandes, welche die Zivilisation bereits beleckt hat, schon eine Reihe von komfortabel eingerichteten Steinhäusern auf, denen nicht einmal europäischer Luxus fremd ist. Ihren Wohnsitzen nach sind auch die Berufsarten der Akra-Neger verschieden und zwar teilen sie sich in Fischer, Händler und Gewerbetreibende, welche in den Küstenstädten leben, wogegen die Bauern das Land kultivieren und damit die Jagd verbinden. Während der Großhandel mit Europa — in Palmöl, Palmkernen, Elfenbein, Goldstaub, Kopalharz und Rotholz (Camrood) und dem Import von allen erdenklichen europäischen Artikeln bestehend, — zumeist in den Händen europäischer (englischer und deutscher) Kaufleute liegt, treiben Eingeborne der ganzen Küste entlang Kleinhandel und dienen in Faktoreien als Clerks und Mäkler. Selbst Negerweiber beteiligen sich stark am Handel, dem alles zustrebt, da er auf leichte Weise zu Geld, Ansehen und Genuß — oft aber auch zu Bankrott und Gefängnis führt. Der gangbarste Handelsartikel ist neben Kattunwaren der Branntwein, welcher in großer

Digitized by Google

Quantitäten von Amerika und England, leider auch von Deutschland, an die Küste gebracht und mit großem Nutzen abgesetzt wird; denn der Neger ist wie der Indianer leidenschaftlich dem verderblichen Fusel ergeben. — Unter den Handwerken ist das der Tischler, Küfer, Maurer, Grob- und Goldschmiede vertreten und erstere hauptsächlich durch die Bestrebungen der Baseler Mission auf dem industriellen Gebiet an der Küste eingeführt, ausgebildet und heimisch geworden. Während die Kunst der Stroh- und Binsenflechterei allgemein ausgeübt wird, ist das Formen und Brennen von Thongeschirren das Privilegium der Weiber. Weberei wird nur von Fremdlingen aus dem Innern, die als emanzipierte Sklaven im Akraland ansässig sind, betrieben. Dagegen gewinnt das Schneiderhandwerk, je mehr die Küste mit Europa und der Zivilisation in Berührung tritt, von Jahr zu Jahr mehr Boden, indem nachgerade der städtische Akra-Neger auch das Bedürfnis fühlt, seinen Leib modisch zu kleiden und sich die Nähmaschine dienstbar zu machen.

Die Regierungsform ist, soweit sie die Englische Kolonialregierung belassen, monarchisch, jedoch nicht absolut, indem die Stammes- und Stadthäuptlinge durch Beiräte und Älteste beraten und beschränkt sind. Die Gerichtsbarkeit ist in den geringeren Fällen der Landesobrigkeit in beschränktem Maße zugestanden, wogegen für alle bedeutenderen Rechtshändel (vor allem Kriminalfälle) der Low- und Supreme Court (der kleine und große Gerichtshof) der Englischen Regierung in Akra vorhanden ist.

Wirft man einen Blick auf das Familienleben des Akra-Negers, so tritt uns auch hier wie bei den meisten heidnischen Völkerschaften der Fall der Vielweiberei entgegen. Wie überall unter solchen Umständen bringt auch der Neger die Frau durch eine Morgengabe an sich, die er der Familie derselben entrichtet und damit das Eigentumsrecht der mit dieser Frau erzeugten Kinder erwirkt. Mit dieser Morgengabe ist das Weib rechtlich an den Mann gekettet und kann dieselbe nur durch jene Kaufsumme ausgelöst werden. Die Höhe der Morgengabe indes steuert der Polygamie vielfach; denn da der Neger bei seiner angeborenen und durch die klimatischen Verhältnisse begünstigten Trägheit meist in nur sehr bescheidenen Vermögensumständen lebt, so weisen ihn diese von selbst in die Schranken. Das Weib ist ihm aber, wenn auch einerseits ein recht teurer Artikel, doch andererseits eine Gehilfin im eminentesten Sinne des Wortes; denn sie arbeitet und sorgt für seine leiblichen Bedürfnisse, handelt und erwirbt, sodaß oft das Weib mehr den Mann, als umgekehrt der Mann das Weib erhält. Auch die Kinder sind dem Akraer ein wichtiges, ja rentables Gut, gleichsam ein verzinsliches Kapital. Während er sich derselben in ihren frühen Kinderjahren wenig oder gar nicht annimmt und sie ganz der Pflege und Sorge der Mutter überläßt, macht er doch später so bald als möglich Gebrauch von ihren jugendlichen Kräften, indem der Knabe dem Vater oder Onkel, welch letzteren er als Schwestersohn beerbt, beim Fischfang und Ackerbau hilfreiche Hand leistet, wogegen die Tochter ihm bei der Verheiratung das Heiratsgut zuführt. In seinem Alter sieht er sich geehrt und unterstützt als Patriarch inmitten seiner rüstigen Söhne, über deren Familie er als Oberhaupt waltet und regiert.

Seiner äußeren Erscheinung und seinem Charakter nach betrachtet, ist der Akra-Neger bald gezeichnet. Sein Wahrzeichen, die schwarze Haut, hat er von seinem Urahn Ham, der von schwärzlicher, sonnenverbrannter Komplexion war, geerbt. Doch tritt diese in den ersten Tagen seines Erdenlebens nicht sehr hervor, indem das neugeborene Negerkind eine nicht viel dunklere Haut wie das europäische hat. Erst nach und nach nimmt die Färbung zu. An Körperkraft, Größe und imponierendem Äußeren übertrifft der Akraer viele andere Stämme und ließen sich besonders aus seinen Stammverwandten, den Adangmeern, die schönsten Exemplare zur Formierung einer Riesengarde werben. Auch zeichnet ihn ein ungewöhnlich schöner und regelmäßiger Wuchs aus. Von Natur ist er gutmütig, leichtlebig und fröhlichen Gemüts. Obwohl — wie alle Neger — kein Muster des Fleißes, zählt der Akra-Neger doch immerhin zu den thätigsten und unternehmendsten Stämmen und sind seine Volksgenossen gleich den Wanderameisen, nach welchen er den Namen (nkran) erhalten — wie schon oben erwähnt — fast an jedem Handelsplatz der westafrikanischen Küste zu finden, wo sie als Handwerker, Köche, Kaufleute u. s. w. Geld zu verdienen suchen. Dabei treibt ihn die dem Neger angeborene starke Liebe zur Heimat immer wieder an den heimischen Herd, wo-

selbst er mit Verwandten und Freunden den großen Herrn spielend, bald das erworbene Geld verjubelt und verspekuliert hat. — Die Sucht sich mit eitlem Tand zu versehen und mit närrischem Firlefanz zu behängen — gleichviel ob er sich damit lächerlich macht oder nicht — hat der Akraer mit allen Negern und Naturvölkern gemein. Aus diesem Grund sucht er gern einige Brocken Englisch in seinen Wortschatz aufzunehmen und hält sich schon für einen Gentleman oder gebildeten Mann, wenn er mit Yes und No antworten kann. Seine geistigen Fähigkeiten werden vielfach unterschätzt. Freilich hat er wenig Sinn für europäisches Wissen, da ihm solches als etwas Fremdes, außerhalb seines Gesichtskreises Liegendes, entgegentritt; aber er ist doch in seiner Art auch ein „Pfiffikus", zeigt sich besonders intelligent im Auffassen und Erlernen fremder Sprachen, erfreut sich einer außerordentlichen Rednergabe, versteht sich vortrefflich aufs Parlamentieren und Palaverieren, zeigt großes technisches Geschick, wenn es sich um die Nachahmung von etwas handelt und besitzt ein eminentes Gedächtnis. Im ganzen ist er aber eine mehr mechanische als denkende Natur, äußert wenig Erfindungsgabe und stellt sich gern auf den Boden des Herkömmlichen. Sitten und Gebräuche der Akraer — auf die wir hier vorerst nicht näher eingehen können — mögen früher ungleich barbarischer und roher gewesen sein als heute, indem gegenwärtig nicht nur die Englischen Gesetze wohlthätige Schranken setzen, sondern auch hauptsächlich die langjährigen Missionsbestrebungen erfolgreich auf das Volksleben eingewirkt haben.

Was das Religionsleben der Akraer betrifft, so denkt man sich gewöhnlich den heidnischen Neger jedweden Gottesbewußtseins bar, als einen Anbeter von Stein, Holz und anderen leblosen Kreaturen. Dem scheint so auf den ersten Blick zu sein, aber in Wahrheit liefert auch der Neger den Beweis, daß das Gesetz Gottes dem Heiden ins Herz geschrieben ist. Doch ist der Rest der ursprünglichen Gotteserkenntnis, der sich auch beim Neger unverkennbar vorfindet, so verdunkelt und von der Unwahrheit derart überschattet, daß das Übernatürliche und Göttliche in eine grobsinnliche Religiosität herabgezogen ist. Wohl kennt und glaubt auch der Akra-Neger an einen höchsten Gott, der die Welt erschaffen hat, Segen spendet und mit Gericht straft, — aber er denkt ihn sich nach dem Akt der Welterschaffung zurückgezogen in erhabener Ruhe thronend, wie eine Königsmajestät und allem müßig zuschauend. Den Verkehr zwischen ihm und den Menschen vermitteln die von ihm zu dem Zweck erschaffenen „Gotteskinder", die Fetische,*) welche als böse und gute Geister von verschiedener Machtvollkommenheit in irdischen Dingen hausen, z. B. in Bergen, Flüssen, Lagunen, Bäumen, Termitenhaufen, Felsblöcken, Töpfen u. a. m. Letztere werden durch das Innewohnen der Fetische zu beseelten Wesen. Diesen Geistern sind wiederum gewisse Tiere geheiligt, welche als Boten und Bedienstete derselben fungieren, wie z. B. die Hyäne, das Krokodil, gewisse Vögel u. a. — Um sich gegen die bösen Einflüsse der Fetische zu schützen, zieht man die Zauberei mit Amuletten, die Hexen- und Beschwörkunst zu Hülfe, welche von den Fetisch-

*) Wir möchten bei diesem Anlaß auf ein höchst interessantes neues Buch des Professor Dr. Adolf Bastian aufmerksam machen, betitelt: „Der Fetisch an der Küste Guinea's auf den deutscher Forschung nähergerückten Stationen der Beobachtung" (Berlin, Weidmann'sche Buchhandlung), welches das geheimnisvolle Dunkel des Fetischismus auf Grund der tiefen Studien dieses Gelehrten lüftet. Unzählige Variationen haben die Beobachtungen der religiösen und sozialen Einrichtungen und deren Anwendungen bei den afrikanischen Völkerschaften ergeben deren Kenntnis Prof. Bastian in vielen Vergleichen und Hinweisen dem Leser seiner Schrift vermittelt. Da unser tieferes Wissen vom Fetischtum uns erst einen Einblick in die Volksseele und die Naturanlagen der eingeborenen Söhne der Länderstriche Afrikas gibt, in denen wir Kultur pflanzen wollen, so erhält das Bastian'sche Buch einen besonderen zeitgemäßen Wert. So erzählt der Autor auch, wie die Geheimbünde, so der „Egbo-Orden" im Kalabar- und Kamerungebiet, dessen 11 Grade zu bestimmten Tarifsätzen käuflich sind, oft, außer zur Einschüchterung der in überwiegender Zahl vorhandenen Sklaven und Frauen, zur Wahrung von Ordnung und Recht dienen. Europäische Kapitäne haben es daher mehrfach vorteilhaft gefunden, sich in die niederen Grade einweihen zu lassen, um ihre Forderungen leichter eintreiben zu können. Ein Mitglied des „Egbo" hat das Recht, den Sklaven seines Schuldners, wo immer er ihn finde, als sein Eigentum zu beanspruchen. indem er eine gelbe Schleife an das Kleid oder Tuch desselben befestigt. Der Charakter eines Egbo wird selbst im Innern noch geachtet und gefürchtet und gibt eine Unverletzlichkeit, wie sie für ausgedehntere Handelsspekulationen in Afrika durchaus notwendig ist. (Auch Herr Johannes Thormählen hat in der Deutschen Kolonialzeitung 1884 S. 419 über den Egbo berichtet.) Am Gabun stehen den männlichen Geheimorden auch weibliche gegenüber.

Die Redaktion.

Digitized by Google

männern, die meist auch Mediziner sind, mit großer Raffiniertheit betrieben wird. So kann durch eine Beschwörung von seiten des Teufelspriesters jeder Gegenstand zum Fetisch und Amulett werden, insofern er sich vorgeblich von einem Fetisch ergreifen läßt und jenen als die nunmehrige Behausung des Fetisches vorgibt. Krankheiten, Unglücksfälle und Plagen werden gewöhnlich dem Zorn und der Einwirkung des Fetisches, oder aber dem Einfluß der ruhelos umherirrenden Geister Verstorbener zugeschrieben. Jener erfordert deshalb eine vom Fetisch geforderte und vom Fetischpriester angegebene Sühne, die zumeist in Geld und Naturalien besteht und in die Tasche des Priesters fließt. Dieser behandelt und heilt wohl als Mediziner die Krankheiten, aber vorgeblich durch die Machtwirkung des Fetisches, der sie verursacht. Trotz seiner Versunkenheit sind dem Akra-Neger *sittliche Begriffe und Anschauungen* nicht abhanden gekommen. Er kennt die Existenz eines Gewissens, das die Handlungen richtet, unterscheidet zwischen Gut und Böse, zwischen Unrecht und Gerechtigkeit, zwischen Zorn und Gnade, Zeitlichkeit und Ewigkeit, ja zwischen Heilig und Unheilig (Rein und Unrein) und hat selbst korrekte Worte dafür. Eine im religiösen Leben der Akraer wichtige Rolle spielt die Idee von der *Fortdauer der Seele nach dem Tode*, die freilich mehr als Seelenwanderung, denn als eine Erstehung vom Tode zum Leben gedacht wird. Der Auferstehung der Leiber entspricht bei ihm die Inkarnation oder das Eingehen leibloser Seelen in neuwerdende Leiber. Gott habe, so meint er, bei Erschaffung der Welt ein für allemal eine hinreichend bestimmte Anzahl von Seelen geschaffen und gleiche sich — so philosophiert er — Sterben und Geborenwerden dadurch aus, daß die beim Eintritt des Todes leiblos gewordenen Seelen wieder in neugeborene Leiber eingehen, sodaß die Seele eines Heutelebenden seit ihrem Ursprung schon viele Leiber passiert habe. — So ist selbst platonische und altegyptische Weisheit unter den Akra-Negern vertreten. — Doch [illegible] die des Leibes ledig gewordene Seele bei ihrem Rundgang nicht an Menschenleiber gebunden, sondern geht auch vorübergehend in gewisse Tierleiber ein, weshalb dieselben dem Fetisch, wie oben gesagt, geheiligt sind und nicht getötet werden dürfen. Da man aber nichts mehr wünschen kann, als daß die Seelenwanderung innerhalb der Familie vor sich gehe, so begräbt der Akraer seine Toten nicht bloß in der Heimat — gleichviel, wo ihn der Tod ereilte — sondern sogar im Familienhaus, damit sein Geist in demselben verbleibe, über der Familie segnend walte und bei erster bester Gelegenheit als Seele in den Leib eines neugeborenen Familiengliedes eingehe und in den Schoß jener zurückkehre. Ob dieses geschehen, dokumentiert der Fetischpriester. So kommt es, daß selbst die im Krieg Gefallenen in die Heimat spediert, oder wenn solches nicht sofort möglich, ihre Gebeine zu gelegener Zeit dorthin verbracht werden. — Derselben Idee liegt der barbarische Gebrauch unter manchen westafrikanischen Negerstämmen zu Grunde, auf dem Grabe des Verstorbenen Menschenopfer darzubringen und die Seelen der Massakrierten jenem als Zugehörige seines Haus- und Hofhaltes ins Jenseits nachzusenden. Diese blutige Sitte ist noch heute unter den Asanteern und Dahomeern im Schwunge, den Stämmen innerhalb der Kolonie dagegen durch die Englische Regierung bei Todesstrafe untersagt. Die religiösen Feierlichkeiten bei den Begräbnissen beschränken sich beim Akraer lediglich auf tolles Schießen, Spektakeln und Branntweintrinken. Diese sogenannten „Kostüme" werden in gewissen Zeiträumen — ja selbst nach Jahren — wiederholt und dienen zur Verherrlichung des Hingeschiedenen, ja wohl auch um den Geist desselben gütig und der Familie geneigt zu stimmen. Wiewohl das sittliche Gefühl des Akra-Negers infolge des rohen Heidentums auf einer sehr niedrigen Stufe steht, so hat er doch nicht allein Worte für Sünde und Unrecht — er sieht in demselben auch etwas Unheilvolles, das dem Fetisch gegenüber *gesühnt* werden muß, um den Zorn desselben zu besänftigen und das Unheil abzuwenden. Die Sühne geschieht teils, wie oben schon gesagt — in Entrichtung von Geld und Naturalien an den Fetisch, teils durch blutige Opfer. Letztere an gewissen Stätten oder an Dorf- und Stadtausgängen dargebracht, bestehen in Schafen, Ziegen und — um den Fetisch billig abzuspeisen — in Hühnern, meist von weißer Farbe. Indes muß sich der Fetisch gewöhnlich mit dem Gedärm und seinem Inhalt begnügen, während das Blut umher gespritzt, an Fetischgegenstände gestrichen und das Fleisch von den Opfernden und dem Priester verspeist wird. — Als Sühnakt kommt neben andern Pönitenzen auch jeweilen

Digitized by Google

das Fasten vor, wenngleich der Neger kein sonderlicher Freund von derlei Exerzitien ist.

Eigentümlich sind den Akra-Negern wie auch andern Stämmen die sogenannten Ordalien oder Gottesgerichte, wodurch die Schuld oder Unschuld eines im Verdacht Stehenden erwiesen wird. Eine dieser Proben ist, daß den zur Untersuchung herbeigezogenen vom Fetischpriester die Augen vor versammelter Volksmenge gewaschen werden. Der hierbei Blindwerdende ist schuldig, weil der die Prozedur vornehmende Priester dem Schuldigen ein unter den Fingernägeln bereit gehaltenes Gift beim Waschen in die Augen zu praktizieren versteht. Der Freigesprochene wird sodann mit weißer Erde bemalt und der Schuldige zur Pönitenz verurteilt. Welche Ungerechtigkeiten der Priester sich hierbei erlaubt, je nachdem ihm Vorteil daraus erwächst, läßt sich leicht ermessen. Von religiösen Festlichkeiten sei hier nur die eine größere erwähnt und zwar das sogenannte Homowo- oder Erntefest. Es fällt dasselbe je nach der Mondstellung — der Neger rechnet nach Mondjahren — auf Ende August oder Anfang September und ist neben seinem religiösen Charakter als Huldigungsfest des in einer Trommel wohnenden Hauptfetisches Lakpa zugleich bürgerliches Neujahrsfest, an welchem Freunde und Verwandte sich gegenseitig beschenken und sich der ausgelassensten Freude hingeben. Die bei dieser Feier in Szene gesetzten Zeremonien sind roh und sinnlich und der Ausdruck des Lebensprinzipes: „Lasset uns essen und trinken, denn morgen sind wir tot!" Ein höheres Ziel kennt der heidnische Neger überhaupt nicht und charakterisiert dasselbe sein Denken, Empfinden, Streben und Wirken.

Diesem Volksstamm sittlich und geistig aufzuhelfen — diese Aufgabe hat sich die Basler Missionsgesellschaft schon seit mehr als 50 Jahren gestellt. Sie hat ihre christianisierende und dadurch zugleich zivilisatorische Arbeit auch auf die benachbarten Stämme der östlichen Goldküste landeinwärts ausgedehnt und anerkennenswerte Erfolge errungen. Auf 10 Hauptstationen mit 60 Filialen und Außenplätzen stehen einige 20 deutsche und schweizerische Missionare, welche rastlos an dem Werke der Evangelisation unter den Negerstämmen arbeiten. Ihnen zur Seite stehen z. B. 15 eingeborene ordinierte Geistliche an christlichen und wohl konstituierten Negergemeinden, 49 unordinierte Nationalgehülfen und gegen 50 Lehrer und Lehrerinnen, welche aus dem eigenen Material des Volkes durch die Missionsthätigkeit gewonnen und ausgebildet sind. Die christlichen Gemeinden zählten am 1. Januar 1884 nicht weniger als 5043 Mitglieder und nehmen dieselben Jahr für Jahr stetig zu. Zugleich entwickelt dieselbe Missionsgesellschaft eine rege Thätigkeit auf dem Gebiete der Schule und Erziehung und hat auf ihrem ganzen Missionsgebiet ein ausgebreitetes Netz von Volksschulen und Lehranstalten, in welchen vor allem in den Landessprachen, nebenher aber auch soviel als nötig im Englischen unterrichtet wird. An 4klassige Volksschulen schließen sich 2klassige Sekundar-, diesen zwei 4klassige Mittelschulen an. Zur Heranbildung einer eingeborenen Geistlichkeit dient ein 4klassiges Predigerseminar, das durchschnittlich von 20—24 jungen Leuten, welche die vorhin genannten Vorschulen mit Erfolg durchlaufen haben, besucht ist. Mädchenschulen und Mädchenanstalten suchen das weibliche Geschlecht zu heben und gewähren demselben neben dem elementaren Schulunterricht auch Anleitung in den verschiedenen Industriezweigen; ja in sämtlichen Lehranstalten geht prinzipiell Unterricht und Handarbeit nebeneinander her. Die Gesamtzahl der Schüler — christlicher und heidnischer — betrug am 1. Januar 1884 1337 und hat seitdem eine noch weit höhere Ziffer erreicht. Wie die Negergemeinden angeleitet werden ihre kirchlichen Bedürfnisse selbst zu bestreiten, so wird auch im Schulwesen die Tendenz verfolgt, dasselbe nach und nach von der Missionskasse unabhängig und dadurch die Missionsgelder zu weiteren Unternehmungen flüssig zu machen. Zugleich unterstützt die Englische Regierung das Schulwesen durch einen jährlichen Geldbeitrag aus der Kolonialkasse. Außer den genannten Missionszweigen hat jedoch die Basler Mission auch durch industrielle Unternehmungen auf das Volksleben einzuwirken gesucht und dadurch als Kulturmacht einen bedeutenden Einfluß auf die Entwickelung des ganzen Stammes gewonnen. So führte sie erst das Schmiede-, Schlosser-, Wagner-, Tischler- und Schuhmacherhandwerk ein, suchte den Ackerbau und die Viehzucht durch europäische Ökonomen zu heben, legte Kaffee- und Tabakplantagen an, baute die ersten Straßen von der Küste landeinwärts, stellte Brücken her, errichtete solid konstruierte Häuser und lehrte die Eingeborenen das Schneiden von Brettern und Balken. Wenn ihr auch diese Unternehmungen

Digitized by Google

viele Opfer an Geld und Menschenleben kosteten, so wurde doch schließlich neben manchem scheinbaren Mißerfolg der Zweck erreicht und damit ein eingreifender und bleibender Segen für das Land und seine Bewohner gestiftet. Darum hat auch die Mission — wie überall, so auch hier — als Kulturmacht ihre große Bedeutung für die Gebiete, in denen Kolonisationsversuche gemacht werden sollen; denn durch die christliche Missionsthätigkeit wird in erster Linie das Christentum gepflanzt und damit auch der christlichen Kultur Eingang verschafft, — ja dieselbe dadurch erzeugt.

Paul Steiner.

Die kolonialpolitischen Vorlagen im Reichstage.

Die letzte Legislaturperiode schloß unter dem Eindruck großer neuer Ziele, welche die Regierung des Reiches unserer Politik und unserer Wirtschaft gesteckt hatte. Mit freudiger Überraschung war in ganz Deutschland die Nachricht aufgenommen worden, daß der Reichskanzler seit geraumer Zeit daran arbeite, uns eine koloniale Stellung unter den Weltmächten zu schaffen, wie sie unseren kulturlichen Fähigkeiten und Mitteln entspräche. Daß wir sowohl diese Fähigkeiten als auch diese Mittel besitzen, war in letzter Zeit — und nicht zum geringen Teil durch die Bemühungen des Kolonialvereins — in das Bewußtsein der großen Masse des Volkes gedrungen und wurde nur noch von einem immer kleiner werdenden Häuflein geleugnet, das noch in den engen Anschauungen einer glücklicherweise hinter uns liegenden Zeit befangen ist. Des Vertrauens in unsere staatliche Macht aber entbehrte niemand, so wenig als des Vertrauens in die Staatskunst unseres Kanzlers, und so waren im ganzen die Vorbedingungen vorhanden, welche im Volke scheinbar die volle Zustimmung zu den Plänen der Reichsregierung sichern mußten.

So schien es im Juni, trotzdem daß die Vorlage der Dampfersubvention damals, am 14. Juni, vorläufig in der Kommission unerledigt blieb. Der neue Reichstag würde, so meinte man, ohne Zweifel eine erneute Vorlage dieser Sache mit Freuden annehmen. Diese erneute Vorlage kam nun nach Eröffnung des neuen Reichstages alsbald zum Vorschein und wurde am 2. Dezember verhandelt. Es wurde verlangt für die Linie:

Honkong	1,240,949 M.
Yokohama	410,502 „
Sydney	1,990,327 „
Polynesien	250,159 „
Mittelmeer	400,000 „
Westafrika	1,000,000 „
	zus. 5,400.000 M.

Die frühere Vorlage war etwas verändert; erweitert durch das Hinzukommen einer afrikanischen Linie, geändert in dem Vorherrschen nicht mehr der postalischen, sondern der kommerziellen Rücksichten. Auch hatten die Regierungen von Bayern und Württemberg, die vorher ihre postalische Absonderung beibehalten, nun sich den kommerziellen Aufgaben angeschlossen, so daß es sich um ein durchaus nationales Unternehmen handelte, für welches auf 15 Jahre ein Jahreszuschuß von 5 400 000 M. gefordert wurde. Dennoch trat im Reichstage sofort bei der ersten Beratung sogleich wieder die parteiliche Spaltung hervor, welche schon im Juni stattgefunden hatte: Konservative und Nationalliberale dafür, Zentrum widerstrebend, Fortschritt dagegen. Die Vorlage wurde an eine Kommission von 21 Gliedern verwiesen, deren Mehrheit, wie man annahm, derselben ungünstig gestimmt war.

Allerdings war die Lage seit dem Juni für den Antrag der Regierung in einer Hinsicht eine ungünstige geworden. Das neue Reichsbudget wies einen erheblichen Ausfall auf, der zur Sparsamkeit aufforderte, während die Vorlage gegen die frühere um 1 000 000 M. höhere Ansprüche an das Reich stellte. Hatte am 14. Juni Herr Dr. Bamberger die geringere Ausgabe, die damals verlangt wurde, für eine „himmelschreiende" Verschwendung erklärt, so konnte er nun gegen höhere Ausgaben angesichts der Budgetlage um so lauter eifern. Indessen lauteten die Worte des Hrn. Bamberger bereits in der Debatte des Reichstages am 2. Dezember wesentlich anders als die, welche wir am 14. Juni gehört und was wir seit der Samoa-Verhandlung von 1881 von ihm zu vernehmen gewohnt waren. Er erklärte am 2. Dezember, er verschließe sich nicht der Möglichkeit, sich von einer sachlichen Prüfung überzeugen zu lassen; er erklärte weiter gerade heraus: „die Kolonialpolitik wollen wir", und diese Erklärung wollen wir ihm unserseits nicht vergessen. — In der ersten Kommissionssitzung am 10. Dezember traten Hr. Bamberger und seine Fraktionsgenossen nun zwar in der Generaldebatte gegen die Vorlage in

Digitized by Google

die Schranken, beteiligten sich indessen in der Spezialdebatte lebhaft an der Herbeischaffung und Prüfung des Materials zur Beurteilung der einzelnen Positionen.

Der andere Gegner der Vorlage war das Zentrum. Dasselbe hatte im Juni sich überhaupt nicht über die Sache hören lassen außer in dem Antrage auf Verweisung der Vorlage an die Budgetkommission. Am 2. Dezember trat der Freiherr von Huene mit dem Antrage hervor, die neue Vorlage einer Spezialkommission zu übergeben. In seiner weiteren Erörterung aber zeigte sich alsbald ein Gesichtspunkt, der wenig Gutes für die Gesinnungen des Zentrums gegenüber dieser Angelegenheit versprach. Der Abgeordnete meinte: das deutsche Volk habe für seine Machtstellung freudig Gut und Blut geopfert, und man habe kein Recht zu sagen: wenn es sich hier um Deutschlands Macht handelt, muß das Volk auf die Forderung eingehen und Geld hergeben. Hier blickte bereits dieselbe, auch vom Fortschritt geteilte, Auffassung durch, welche später in der Debatte über die neuen Konsulate offen wiederkehrte, als handle es sich um eine Ausgabe, die mit der Macht Deutschlands nichts zu thun habe oder als wollten die Anhänger der Vorlage etwa hier ein Vertrauensvotum für die Reichsregierung ins Werk setzen. Hier aber handelte es sich nicht um irgend einen Bau etwa, den man ruhig auf bessere Zeit aufschieben kann, sondern um Ausnutzung der durch große Opfer gewonnenen Macht des Reiches, und so angemessen es war, den Entwurf der Dampferlinien zu prüfen und in die besten Wege zu leiten, so wenig angebracht war es, die sachliche Prüfung eines großen Volksinteresses durch kleinliche Nebenumstände zu beeinflussen. Es sah denn auch sehr wie ein Versuch aus, den nötigen Rückzug zu verdecken, als die Gegner der Vorlage endlich mit einem auffallenden Aufwande von Fragen an die Reichsregierung hervortraten, von denen ein guter Teil wohl kaum beantwortet werden konnte, ein anderer möglichst gut beantwortet wurde. Die Antworten der Beamten lauteten dahin, daß der deutsche Handel geschädigt werde durch die Notwendigkeit fremder Vermittelung in Frachtverkehr und Geldverkehr, durch den Mangel regelmäßiger Post- und Frachtverbindung direkt mit Deutschland; ferner wurden Anschläge mitgeteilt über die Kosten, die Verpflichtungen, die Fahrgeschwindigkeit der einzelnen geplanten Linien, soweit solches gegenwärtig überhaupt möglich ist.

Während man diesen Verhandlungen in der Spezialkommission mit Spannung folgte, hatte die Budgetkommission im Etat des auswärtigen Amtes mehrere Streichungen vorgenommen gegenüber Ansätzen der Regierung, die eine Erweiterung unserer überseeischen konsularischen Vertretung bezweckten.

In der Vorlage waren angesetzt: ein Generalkonsul für Kapstadt mit 24 000 Mk. und dessen Sekretär mit 6000 Mk., zus. 30 000 Mk.; ein Generalkonsul für Korea mit 30 000 Mk. und dessen Vizekonsul mit 15 000 Mk., zus. 45 000 Mk.; für das Generalkonsulat in Sydney 30 000 Mk. und dessen Sekretär 5600 Mk., zus. 35 600 Mk.

Die Kommission beantragte statt dessen folgende Posten: für Kapstadt einen Konsul mit 16 000 Mk. und dessen Sekretär mit 6000 Mk., zus. 22 000 Mk.; für Korea einen Konsul mit 24 000 Mk. und einen Sekretär mit 6000 Mk., zus. 30 000 Mk., für Sydney wurde Streichung von zwei Vizekonsulaten beantragt.

Diese Änderungen der Regierungsvorlage fanden in der Verhandlung des Hauses am 16. Dezember vollständige Annahme, wobei aber die gegen die Vorlage stimmenden Parteien, Zentrum und Fortschritt, wiederum durchblicken ließen, daß sie in dritter Lesung nach Beibringung besserer Informationen vielleicht doch noch die Vorlage herstellen würden. Diese Vorgänge im Reichstage hatten sofort einen lebhaften Widerspruch im Lande hervorgerufen, welcher noch gesteigert wurde durch die Verwerfung der von der Regierung beantragten zweiten Direktorstelle im Auswärtigen Amte.

Ich meine, es sei eine im nationalen Sinne ernste Zeit, in der wir uns befinden. Blicken wir einmal unbefangen hinaus in die Welt. Wir stehen jetzt vor dem Augenblick, wo der Rest der bewohnbaren Erde wirklich vergeben werden soll an wenige herrschende Nationen. Die Welt wird eng und enger, vornehmlich im nationalen Sinne. Für eine Nation ist es die höchste Zeit ihren Boden zu erweitern, wenn sie dazu das Bedürfnis hat, denn für die nationale Flagge wird ohne schweren Kampf bald kein freier Boden mehr übrig sein. Wir wollen nicht mehr der deutsche Michel mit der Schlafmütze über den Ohren sein, der nicht sieht und hört, wie andere die Erde unter sich teilen. Und raffen wir uns heute nicht auf, so werden

Digitized by Google

wir mit blutigem Kampf einst erringen müssen, was wir heute ohne Kampf erwerben können. Denn unser Volk ist nicht kraftlos genug, um sich dauernd von der Teilnahme an der Weltherrschaft ausschließen zu lassen. Was wir draußen heute nicht friedlich bekommen, was andere uns nicht in gerechter Mäßigung gönnen, das werden wir über kurz oder lang mit Gewalt ertrotzen; denn unsere heutige kulturliche Kraft gibt uns darauf ein volles Anrecht.

Ein Geschick gab uns in großer Zeit einen großherzigen Kaiser und einen großen Kanzler. Auch ohne unsere Kriege der letzten 20 Jahre wäre der Eroberungszug Europas durch die bewohnbare Erde vor sich gegangen, denn er ist die Folge der ungeheuer angehäuften kulturlichen Mittel unserer Zeit. Was aber wäre aus uns geworden, wenn wir diesem Eroberungszuge gegenüber gestanden hätten, gegenüber ständen als die machtlose, bescheidene Nation, die wir noch vor zwanzig Jahren waren? Drohte uns nicht das Schicksal, überall zu schaffen, zu erwerben, und überall nichts zu gelten als Volk?... Diese Drohung ist von uns abgewandt worden, und so Unermeßliches haben wir zum guten Teil wenigen großen Männern zu danken. Wir haben die staatliche Kraft uns zurück erobert, deren unsere nationale Kraft bedarf, um zu dauern und zu wachsen. Und nun gilt es, diese gewonnene staatliche Kraft anzuwenden zum Wohle des Volkes.

Mit welcher Voraussicht und Vorsicht unser Kanzler sich anschickte, eine koloniale Politik für uns einzuleiten, haben uns eben die Blaubücher gezeigt. Wir haben darin zugleich lesen können, welche Anschauungen sich in einem Volke festsetzen konnten, das seit lange sich gewöhnt hat, alles als sein Machtgebiet anzusehen was außerhalb europäischer Kultur liegt. Es gehört die erprobte Staatskunst eines Bismarck dazu, um gegenüber solchen festgewurzelten feindlichen Ideen und Mächten für uns die Wege zu öffnen in die von England bewachten überseeischen Gebiete. Wenn ein Bismarck diese ersten Wege für uns nicht durchbricht, wird ein anderer, ein späterer wohl imstande sein die Aufgabe zu lösen? Wird die Aufgabe nicht mit jedem Jahre, jedem Monate schwieriger? Sollen wir nicht vielmehr mit allen Mitteln, die wir aufbieten können die kurze Zeit ausnutzen, die uns übrig bleibt, für eine Arbeit unter Leitung unseres Kanzlers? Sollen wir nicht lieber vertrauensvoll ihm darbieten was wir irgend aufwenden können für Fortführung seiner nationalen Arbeit, sicher daß wir in keiner Weise besser und zweckmäßiger unsere Kräfte und Mittel werden verwenden können? — können, sollen wir die Macht unseres neuen Reiches besser ausnutzen, als indem wir die Staatskunst unseres Kanzlers ausnutzen? Und können wir diese anders ausnutzen als indem wir ihr mit vollem Vertrauen Freiheit des Handelns verschaffen?

Der Reichstag — nun, der Reichstag hat am 15. Dezember 1884 gesprochen! Aber im Volke thut die gegenwärtig gegen diesen Spruch anflutende Bewegung kund, daß man mit Staunen und Enttäuschung erkannt hat, welch' harmlose Politiker wir noch sind. Wir hatten mehr von unserm Reichstag erwartet. Wir, die wir seit Jahren eine thätige Kolonialpolitik für Deutschland anstreben, haben ein starkes Interesse daran, daß der zweite Direktor im Auswärtigen Amte eingestellt werde. Denn auswärtige Politik soll für uns stets auch koloniale Politik sein. Wir haben ein noch näheres Interesse daran, daß die Dampfersubvention zustande komme. Wir wünschen lebhaft, daß ohne Feilschen und Sparen dem Reichskanzler alle von ihm etwa geforderten oder noch später für nötig befundenen Mittel zur Ausführung seiner kolonialen Politik sofort bewilligt werden, denn wir vertrauen hierin dem Kanzler vollkommen, und wir vertrauen hierin nur ihm. Es ist ein Kampf, in dem wir uns auf kolonialem Gebiete befinden. Ein wirtschaftlicher Kampf um Absatz und Arbeit, wie er klarer und offener kaum sein kann. Hier reichen die alten Prinzipien nicht aus, an denen die Gegner immer noch hängen. Es handelt sich nicht bloß um gute Verwendung des Kapitals, nicht um die bloße Macht des Geldes, des Bankiers und der Banken, sondern um Sicherung wirtschaftlicher Herrschaft, um dauernden wirtschaftlichen Besitz, kurz um koloniale Macht, um überseeische Macht. Und solche wirtschaftliche Macht dauernd zu sichern, dazu ist nur der Staat heute in der Lage. Um so mehr als der wirtschaftliche Kampf bereits einen Charakter angenommen hat, der auf das Gebiet staatlichen Ringens hinübergreift. Wir sind durch den Mangel an Mäßigung in dem Auftreten Englands und mehr noch seiner Kolonien in einen diplomatischen Wettlauf hineingeraten, in welchem uns England an Streitkräften weit überlegen ist. England hat sehr viel mehr Schiffe und sehr viel zahlreichere und er-

Digitized by Google

fahrenere konsularische Mannschaft. In diesem Ringen wünschen wir allein vom Reichskanzler geführt zu werden. Der Kampf ist uns aufgenötigt worden durch unsere innere wirtschaftliche Lage, und wer etwa sagte, wir hätten ihn vermeiden können, täuscht sich oder will andere täuschen. In solchem Kampf aber kann man nicht an den Waffen sparen wollen, mit denen er geführt werden soll. Ist unsere Finanzlage trotz des Ausfalles im nächstjährigen Budget nicht besser als irgend eine der europäischen Großstaaten? Mit welchen Summen, mit wie viel hundert Millionen aber gehen Frankreich, England, Rußland ins Zeug für ihre koloniale Zukunft! Und wir sparen an Pfennigen! Und wir nennen diese Kurzsichtigkeit noch selbstzufrieden eine weise Parteipolitik, eine pflichtbewußte Sparsamkeit unserer Volksvertreter!

Der Kolonialverein hat sich seit zwei Jahren bemüht, im Volke den Blick zu erweitern für die Lage, in der wir uns außerhalb Europas, in der wir uns gegenüber der kolonialen Sache befinden. Wir haben gesucht, das Bewußtsein dafür zu wecken, daß es Zeit wäre, von dem elenden häuslichen Gezänk aufzusehen und größere Interessen ins Auge zu fassen. Jetzt haben die neuen Erwerbungen, haben Lüderitzland und Kamerun plötzlich praktisch unseren Bestrebungen großen Vorschub geleistet. Neu-Deutschland hat allerwärts die Gemüter erfreut, ja es ist, wie wenn einem Kinde ein neues Spielzeug am Weihnachtstisch geschenkt worden wäre: Angra Pequena (das nun mit einem uns bequemeren Namen sollte getauft werden) und Kamerun sind heute die gehätschelten Lieblinge in ganz Deutschland. Allein Kolonien sollen nicht bloß Spielzeug sein, sondern das Bewußtsein muß ein allgemeines werden, daß hier ernste Arbeit vor uns liegt, daß wir ernste Opfer zu bringen haben für große und volkstümliche Zwecke. Und nun wird die koloniale Politik unseres Kanzlers im Reichstage mit kleinlichen Gesichtspunkten behandelt. Oder kann man es eine vorurteilsfreie sachliche Behandlung nennen, wenn für die konsularische Vertretung am Kap, in Korea, in der Südsee zu 1000 und zu 6000 M. gestrichen wird? Welche Reichsboten konnten denn den Nachweis führen, daß in Kapstadt statt eines Generalkonsuls ein Konsul genüge, oder daß der Konsul dort statt mit 24000 M. mit 10000 M. auskommen könne? Wer die Frage ernstlich behandeln wollte, konnte von jedem Industriellen in Berlin — wenn er den Versicherungen unserer eigenen amtlichen Vertreter nicht glauben wollte — erfahren, daß Berliner Häuser einem Agenten in London 18000 M. und mehr Gehalt zu geben pflegen, und daß das Leben in Kapstadt teurer als in London sei; daß nach Afrika schwerer Beamten zu finden seien und höher bezahlt werden müssen als für London. Welcher Reichsbote war denn in der Lage zu beurteilen, um welche Interessen es sich für uns in Korea oder in der Südsee handele? Ungefähr eben so gut hätte der Reichstag im Jahre 1870 darüber abstimmen können, ob ein Corps oder nur eine Brigade an die Loire geschickt werden sollte. Wenige Wochen später haben die Erwerbungen bei Neuguinea allerdings jedermann klar gemacht, daß wir für die Südsee ein paar Vizekonsuln mehr haben müssen, am 16. Dezember aber erklärte der Reichstag auf Antrag der Budgetkommission diese konsularische Vertretung für unnötig, weil er nichts von der bevorstehenden Erwerbung von Inseln ahnte. Sollte der Reichskanzler davon den Reichstag „vertraulich" in Kenntnis setzen, damit wieder, wie schon bei früheren Gelegenheiten, am nächsten Tage die Sache in allen Zeitungen zu lesen wäre und damit die Erwerbungen ins Wasser fielen? Wenn im Reichstage äußere Politik getrieben werden sollte, dann könnten wir dieses Kapitel äußerer Politik nur gleich ruhig schließen. Wir verstehen uns darauf im allgemeinen recht wenig. Wir verstehen auch noch weniger als Andere zu schweigen im öffentlichen Interesse. Wir haben in diesem Teil der auswärtigen Politik noch weniger ein Urteil als in anderen Teilen, und können nach der Natur der Sache keines haben: wir müssen hier der Regierung vertrauensvoll vernünftiger Weise folgen, so gut wir der Kriegsführung Moltke's blindlings folgen.

Gerade jetzt, wo wir im Begriff sind unsere eigenen Wege in überseeischen Dingen uns zu bahnen, kommt es darauf wesentlich an, daß wir in ausreichender Weise **vorbereitet** sind für etwaige Gelegenheiten, die sich uns über See darbieten. Das ist, wie mir scheint, hauptsächlich die Bedeutung der Dampfersubvention und auch diejenige der Erweiterung unserer konsularischen Vertretung. Wir können nicht verlangen, daß das hierauf angelegte Kapital sofort

Digitized by Google

großen Gewinn abwerfe, sondern müssen erwarten, daß die Dampferlinien unserem Handel in Zukunft neue Möglichkeiten des Erwerbes öffnen, alte verbessern werden; daß neue Konsulate über See unserer Industrie förderlich werden, für neue koloniale Unternehmungen bessere Handhaben bieten werden als bisher. Wollen wir mit der Ernennung und Besoldung eines Konsuls warten bis unser Handel an diesem oder jenem Punkt blüht und herrscht, so wird leichtlich eben dadurch unser Handel dort weder jemals zur Blüte noch zur Herrschaft gelangen und wir drehen uns im vergeblichen Kreise herum. Was uns mangelt ist aber eine erfahrene und ausgebreitete berufsmäßige konsularische Vertretung. Wir haben uns bisher meist mit unbesoldeten kaufmännischen Konsuln beholfen und haben dies oft genug nicht zu unserem Vorteil erfahren. Noch jüngst haben bedeutende Kapitalien, leider auch manche Auswanderer sich in Gebiete begeben, aus denen vielfache und stets verlockende konsularische Schilderungen herüberkamen. Weit größere Kapitalien, weit zahlreichere Auswanderung waren im Begriff dorthin zu folgen, und wieder auf die rosigen Darstellungen jenes selben kaufmännischen Konsuls hin. Zuletzt, in der zwölften Stunde, stellte sich heraus, daß alles Schwindel, der Konsul ein gewissenloser Gauner sei, der mit seinen jahrelangen Verlockungen nur für seine Tasche arbeitete. Wer trägt die Verantwortung, wenn Millionen an Geld und Tausende an Menschen durch solch einen Konsul ins Verderben geführt werden? Kann die Regierung für jeden kaufmännischen Konsul in Nicaragua, Fidji, Paraguay oder Korea eintreten? Und wenn man der Regierung die Mittel versagt, um Berufskonsuln an die Stelle zu setzen, auf die sie sich glaubt verlassen zu können, und wenn dann Menschen und Millionen dadurch zu Grunde gehen, — wer, frage ich, trägt die Verantwortung: die Regierung oder der Volksvertreter, der von der Tribüne des Reichstages aus kaltblütig 6000 Mk. für die Tasche des Steuerzahlers weise ersparte?

Eine Taktik der Nadelstiche hat der Kanzler das genannt. Wer aber empfängt zuletzt diese Nadelstiche der Opposition, wer leidet davon? Der Kanzler mag sich manchmal vielleicht darüber ärgern, und den Ärger nach Mittag vergessen haben; — aber die Beamten im Bureau, die durch den zweiten Direktor sollten entlastet werden; — aber die von Tag zu Tage wachsende Masse der Geschäfte im Auswärtigen Amt, von deren Erledigung das Wohl und Wehe von hunderten, tausenden Deutscher in allen Weltteilen, das Wohl von Reich und Volk daheim abhängen; — aber die Auswanderer, welche keinen oder schlechten Schutz draußen haben, weil der Konsul verweigert wurde, welche durch schlechte Vertretung ins Verderben gebracht werden; — die Industrieen in Deutschland, die Kaufleute, welche von andern Nationen in Korea, Kapstadt, Südsee aus dem Felde geschlagen werden, weil nicht im rechten Augenblick, wo drüben Nachfrage nach diesem oder jenem Artikel laut ward, die sichere und direkte Dampferverbindung mit Deutschland bereits fertig und im Gang war! Wen werden diese Nadelstiche dann schmerzen, wenn nicht eben die Kaufleute, Fabrikherren, die Werkführer, die Arbeiter, deren Interessen nicht mehr einzig im Inlande, sondern ebenso im Auslande, in der Förderung und Sicherstellung des deutschen Welthandels liegen, — diese Interessen werden getroffen. Jene Herren stechen nach dem Kanzler und treffen uns, das deutsche Volk. Wir fühlen ihre Stiche so gut als der Kanzler, und werden sie länger als er fühlen, weil wir die in Wirklichkeit Getroffenen, materiell Geschädigten sind, der Kanzler aber höchstens einen flüchtigen Ärger davonträgt. Darüber wollen wir ihnen hiermit unsere Empfangsquittung für die Nadelstiche ausstellen. —

Es ist hohe Zeit, daß wir uns darüber ganz klar werden: wer in Zukunft was gelten will unter den Völkern, muß nicht nur in Europa stark sein, sondern auf dem Erdball, und nicht nur durch Kriegsmacht und durch Geld, sondern auch durch Produktion, Handel und Besitz. Wer das will, der muß kolonial arbeiten, koloniale Politik haben, und zur kolonialen Politik gehören Mittel, gehört Wagen und Gewinnen. Wer bei uns dafür hält, daß wir lieber zu Hause still sitzen sollten und ruhig zusehen, wie unsere Produktion an Waren von Engländern, Portugiesen, Spaniern, Franzosen heute ungern geduldet wird auf dem Weltmarkt und morgen vielleicht durch die eine oder andere anschwellende Strömung, oder auch auf noch gewaltsamere Weise zurückgedrängt wird; wer dafür hält, daß wir ruhig zusehen sollten, wie jährlich ein paar Hunderttausend Deutsche genötigt sind, auf eigene Faust — da sie nicht unter dem Schutz und Flagge des Reiches es können —

Digitized by Google

hinauszugehen und in den Dienst anderer Völker zu treten: wer das will, erkläre es offen, indem er alle Mittel für koloniale Zwecke der Regierung verweigert. Wir andern vertrauen darauf, daß in unserm Volk sich bald die rechte Empfindung für seine nationalen Bedürfnisse regen und zu thatkräftigerer Fürsorge für die Zukunft treiben werde. Wer aber koloniale Politik für unser Volk für nötig hält, wer da meint, daß das Deutsche Reich wieder aufgerichtet worden sei, um seine nationale Stellung neben den andern Kulturvölkern zu behaupten, um zu wachen statt still zu liegen, wie ehemals, um eine kraftvolle staatliche Förderung, Vertretung und Schutz auch außerhalb Deutschlands sich herzurichten: der muß der Reichsregierung auch die Mittel für diese Politik geben. Werden wir Deutschen die Einzigen sein, die der Thatkraft und Führung unseres Kanzlers nicht trauen? . . . .

Berlin, Anfang Januar 1885.

Baron von der Brüggen.

Litteratur.

Wie die deutschen geographischen Gesellschaften darin wetteifern, in ihren periodischen Publikationen zur Kenntnis der neuesten geographischen Erforschungen unter den Gebildeten, zur Erweckung eines immer steigenden Interesses auf dem Gebiete der Erd- und Völkerkunde beizutragen, bekunden uns die an Zahl und Gediegenheit den Vereinsschriften der geographischen Gesellschaften des Auslandes wahrlich nicht nachstehenden Organe derselben. Vor uns liegt das vor kurzem erschienene Schlußheft des VII. Bandes der unter Redaktion des Dr. M. Lindeman seitens der Bremer Geographischen Gesellschaft herausgegebenen „Deutschen Geographischen Blätter." Diese stets durch sehr fesselnde Beiträge sich auszeichnende Zeitschrift bringt uns in diesem Hefte eine wertvolle ethnologische Schilderung der Volksstämme am Kongo aus der Feder eines an der Mündung desselben in Ponto da Lenha seit langen Jahren ansässigen Kaufmanns (R. C. Phillips). Diese soziologische Studie, wie sie der Verfasser benennt, ist als eine wertvolle Bereicherung der Kenntnis von den Bewohnern jenes Stromgebietes anzusehen, es sind reife Beobachtungen eines gebildeten, vorurteilsfreien Mannes der all die Eigentümlichkeiten, die physischen und psychischen Merkmale der ihm bekannt gewordenen afrikanischen Völkerschaften trefflich zu charakterisieren weiß. Der Verfasser geht zum Schlusse näher darauf ein, wie die Eingeborenen häufig von Europäern betrogen wurden, als es sich darum handelte ihnen Land wegzunehmen resp. sie Dokumente unterschreiben zu lassen, welche sie ihres Grund und Bodens, ihrer Herrschaft verlustig machten. Nach seiner Ansicht ist „nicht die geringste Aussicht für weiße Ansiedler vorhanden, den Platz der Eingebornen einzunehmen; das ungesunde Klima macht den Ackerbau und viel Handarbeit für weiße Rassen unmöglich; wenn Afrika oder Äquatorialafrika nicht für die Afrikaner ist, so ist es für niemand." — Der zweite größere Aufsatz behandelt die Uferlandschaften des argentinischen Chaco; Verfasser ist Professor A. von Seelstrang in Cordoba, dessen Name unsern Lesern bekannt. Geschichtliches und Geographisches, Fauna und Flora, Klima und Kolonisationsaussichten bespricht er in eingehender Weise. Letztere verheißen dem Territorium eine blühende Zukunft, besonders für den Anbau von Zucker, Baumwolle, Tabak und Reis, — „es sei unzweifelhaft, daß der Chaco ein ausgezeichnetes Feld für die Anlage großer Plantagen und Viehzüchtereien sei, doch schwerlich für die Ansiedlung von Männern, deren ganzes Kapital in gesundem Sinn und einem Paar kräftiger Fäuste besteht, besonders wenn dieselben aus den kühleren Strichen Europas herstammen." Professor von Seelstrang hat im vorhergehenden Hefte der „Deutschen Geogr. Blätter" einen ebenso trefflichen Aufsatz über Patagonien und seine Besiedelung geschrieben. — Das vorliegende Heft bietet außer kleineren Mitteilungen noch Auszüge aus Tagebüchern von Mitgliedern der vorjährigen deutschen Forschungsreise durch Südamerika (betr. die Fahrt von Asuncion über Cuyaba bis zum Rio Batovy) — und eine recht gediegene Arbeit über die niederländischen und deutschen Plantagen an der Ostküste von Sumatra, auf welche wir im weiteren noch näher zurückkommen werden. — Mögen die Deutschen Geographischen Blätter*) auch außerhalb des Mitgliederkreises der Bremer Gesellschaft eine immer größere Verbreitung finden.

R. L.

Des neuen Zulukönigs deutscher Minister.

Angesichts der neulichen dunkeln Meldung aus Kapstadt, „daß eine Anzahl bewaffneter Buren von der Grenze des Transvaal hervordringe, und daß der Präsident vergeblich versuche, sie aufzuhalten", dürfte es von Interesse sein, zu erfahren, daß augenblicklich ein junger Frankfurter, Namens Adolf Schiel, der faktische Leiter des unter dem Könige Dinizulu stehenden Zululandes ist. Mit geringen Mitteln ging unser Landsmann, welcher Landwirt von Hause aus war, 20 Jahre alt vor 7 Jahren nach Transvaal, siedelte sich dort im kleinen an, heiratete die in Südafrika geborene Tochter eines deutschen Missionar im Zululande und gelangte nach und nach zu einer großen blühenden Farm, welche er „Hohenstaufen" benannte. Durch diesen in sehr fruchtbarer Gegend beim Städtchen Derby nahe Utrecht gelegenen Besitz hatte er als Grenzfarmer ein starkes Interesse an der Wiederherstellung geordneter Zustände im Zululande und dieses Ziel erreichte er zwar mit den Waffen in der Hand, aber nicht nach dem Vorbild der spanischen Konquistadoren des fünfzehnten und sechzehnten Jahrhunderts, sondern als ein wirklicher Pionier der Zivilisation. Als nämlich im Frühjahr v. J. die am Zululande angrenzenden Transvaaler, im Interesse der Sicherheit von Familie und Eigentum notgedrungen, infolge der

*) In vierteljährlichen Heften. Abonnement 8 Mark jährlich. Kommissions-Verlag von G. A. v. Halem in Bremen.

nach Ketschwayo's Tode im Zululande entstandenen Anarchie, zur Verhütung der immer häufiger gewordenen Überfälle der Zulus ein Aufgebot von 500 Buren zu den Waffen riefen, ward Adolf Schiel, der sich schon im Transvaal'schen Unabhängigkeitskriege sehr ausgezeichnet hatte — den preußischen Militärdienst hat er s. Zt. in Braunschweig kennen gelernt — nebst zwei angesehenen Afrikandern, Lukas Meyer und Jakobus van Staden, die Führung der Expedition anvertraut. Der Einmarsch der 500 Buren in das Zululand geschah ehe noch Verbindungen mit Ketschwayo's Sohn und Erben, dem jetzigen Könige, hergestellt waren, und fand dank der Kenntnis ihrer Führer von Land und Leuten und dank dem klugen Vorgehen derselben gegenüber den Eingeborenen sofort im Lande großen Anhang. Ketschwayo's Sohn selbst trug ihnen ein Bündnis gegen die aufständischen Häuptlinge Oham und Usibepu an, welche an der Spitze einer nunmehr aus Zulus gebildeten und von den Buren unterstützten Armee in ihren Verschanzungen angegriffen wurden. Nach einer mehrstündigen Schlacht wurden die Häuptlinge vollständig aufs Haupt geschlagen, 900 ihrer Krieger waren getötet; die übrigen unterwarfen sich. Die Beute an Vieh betrug 60—80,000 Stück Pferde, Kühe, Ochsen ꝛc. Der Sohn Ketschwayo's war nunmehr anerkannter König; ihm wurde von allen Häuptlingen gehuldigt und Adolf Schiel, der siegreiche Expeditionsführer, nahm das Anerbieten an, bei ihm als Organisator und als Staatssekretär zu bleiben. Eine seiner ersten Handlungen bestand darin, mit der Transvaal-Republik und mit der aus an die Befreier seitens Dinizulu als Belohnung abgetretenen Gebietsteilen des Zululandes gebildeten „Neuen Republik" („Nieuwe Republic"), wie der offizielle Name lautet, ein Schutz- und Trutzbündnis zu schließen. König Dinizulu wird als ein sehr intelligenter, für europäische Kultur höchst empfänglicher Mann geschildert, der aber auch von seinem Vater die Energie des Zulu-Charakters geerbt hat. Daß das Zululand für die Verhältnisse Südafrikas von großer, fast ausschlaggebender Wichtigkeit ist, beweisen die jahrelangen vergeblichen Anstrengungen der Engländer, das Land zu unterwerfen; ihre hinterlistige und in der Wahl der Mittel vollkommen rücksichtslose Politik, die selbst vor der Abscheulichkeit nicht zurückbebte, die Zulus zum Kriege gegen die Buren der Transvaal-Republik zu hetzen, hat aber ein vollständiges Fiasko erlitten. Als ein fester Stützpunkt für eine fortschreitende europäische Kolonisation in diesem zukunftsreichen Gebiete wird sich nun die im Westen an Transvaal grenzende „Neue Republik" bewähren, ein schöner, überaus fruchtbarer Landstrich; die genaueren Grenzen derselben werden die mit dem Zulukönig noch schwebenden Verhandlungen erst festsetzen, doch dürfte der Umfang ca. zwei Millionen engl. Acres betragen. Für die Hauptstadt, namens „Freiheit", ist ein Areal in der Nähe von Hlobane, wo s. Zt. die Engländer geschlagen wurden, abgesteckt und der Bau von Häusern bereits in Angriff genommen. Als Präsident der Neuen Republik ist einer der Expeditionsführer, Lukas Meyer erwählt worden; jeder Bürger derselben ist verpflichtet, seine Farm sofort nach der Ausmessung zu bewohnen und steht ebenso wie in Transvaal unter Militärpflicht, wie auch die Konstitution und die Gesetze des Transvaal adoptiert worden sind. Die Bildung dieses Staates hat sich also genau so vollzogen, wie vor zwei Jahren die der Buren-Republiken Stellaland und Gosen im Betschuanengebiete.

* * *

Nachschrift.

Zu unserer großen Freude wurden wir am Neujahrstage durch den Besuch des Herrn Staatssekretär Schiel überrascht, der seit sieben Jahren zum ersten Male wieder sein Vaterland begrüßt. Er bestätigte uns die obigen, uns indirekt zugegangenen Mitteilungen als zutreffend, indem er uns eine ausführliche Darlegung der Verhältnisse jenes Gebietes und des Transvaal in bezug auf die deutschen Interessen gütigst zusagte. Zur Ergänzung des Obigen wollen wir für heute auf seinen besonderen Wunsch noch erwähnen, daß unter seinen Truppen sich zwei Deutsche als Offiziere in hervorragender Weise durch Tapferkeit ausgezeichnet haben, Wilhelm Schultz und Emil Arnold (letzterer hätte früher bei dem 2. Preuß. Garde-Ulanen-Regiment gestanden), deren Namen auch im alten Vaterlande hierfür volle Anerkennung verdienten.

Herr Staatssekretär Schiele ist nach Deutschland gekommen, um persönlich Herrn Lüderitz die Dokumente zu überbringen, nach welchen Herr Schiel seitens des Zulukönigs die St. Lucia-Bai nebst einem anliegenden Landkomplex in Anbetracht der ihm geleisteten Dienste zur freien Verfügung erhalten hat. Im Beisein von Missionaren und des Afrikareisenden Herrn Einwald hat König Dinizulu am 15. November diese für die deutschen Interessen auch sonst sehr günstigen Verträge unterzeichnet. Herr Schiel hat seine Rechte an Herrn Lüderitz abgetreten. Wir begnügen uns für heute mit der Meldung dieser bedeutsamen, hocherfreulichen Thatsache, indem wir die Zuversicht aussprechen, daß das Auswärtige Amt uns den Besitz dieses überaus wertvollen Hafens an der Ostküste Afrikas den plötzlich hervorgetretenen Ansprüchen der Engländer gegenüber sichern wird. Erst Ende Dezember v. J. hat der Gouverneur von Natal — infolge einer indiskreten Kunde von der deutschen Erwerbung — ohne Auftrag der Britischen Regierung durch das Kanonenboot Goshawk die Britische Flagge in St. Lucia-Bai wie in Port Durnford aufhissen lassen, „um irgend ein Mißverständnis fremder Mächte zu verhüten", — ein in bezug auf St. Lucia-Bai ganz willkürlicher Akt, da der nördlich von Port Durnford gelegene Umhlatuzi-Fluß seiner Zeit als Grenze des reservierten Territoriums von England anerkannt worden und jenseits desselben das unabhängige Zulugebiet gelegen, auf welchem

Google

Dinizulu durch seinen Entscheidungskampf gegen die gegnerischen Häuptlinge unumschränkter Herrscher geworden ist.

Die Redaktion.

Sprechsaal.

1) **Dr. J. P. in Nürnberg.** Die noch in Kraft bestehende Preuß. Ministerial-Verfügung vom 3. Nov. 1859, welche dem Erstarken des deutschen Elements in Brasilien so hinderlich war, lautet: „Cirkular-Erlaß an sämtliche Königliche Regierungen und an das Königliche Polizei-Präsidium hier, die Beförderung deutscher Auswanderer nach Brasilien betreffend, vom 3. November 1859. Die Mitteilungen und Klagen über die traurige und hoffnungslose Lage der deutschen Auswanderer in Brasilien sind in neuerer Zeit immer zahlreicher geworden und haben sich bei näheren Ermittelungen großenteils als gerechtfertigt erwiesen. Es ist daher auf Maßregeln, welche dem Übelstand, soweit solches möglich ist, abhelfen sollen, Bedacht genommen. Neben anderen noch zu erwartenden Veranlassungen hat es namentlich für unstatthaft erachtet werden müssen, die Beförderung von Auswanderern nach Brasilien noch fernerhin unter den Schutz erteilter Konzessionen zu stellen. Dieselben sind zwar schon in der letzten Zeit nur unter der Beschränkung erteilt worden, daß Verträge, nach welchen sich die Auswanderer gegen Empfang von Vorschüssen zur späteren Abarbeitung derselben verpflichteten (Begründung von Halbpachts-Verhältnissen), ohne Ausnahme ausgeschlossen bleiben; es erscheint aber diese Maßregel unzureichend. Indem ich daher hiermit den Widerruf jeder von mir auf Grund des Gesetzes vom 7. Mai 1853 an auswärtige Auswanderungs-Unternehmer mit oder ohne Beschränkung erteilten Erlaubnis zur Beförderung von Auswanderern nach Brasilien ausspreche und die Königliche Regierung beauftrage, allen derartigen durch ihre Vermittelung konzessionierten Unternehmern davon Eröffnung zu machen, mache ich darauf aufmerksam, daß dieser Widerruf namentlich die unter dem 15. Januar 1854 konzessionierten Unternehmer: Kaufmann und Schiffsrheder Robert Miles Sloman zu Hamburg und dessen Kommanditen Louis Knorr und Karl Adolph Holtermann daselbst; sowie die Kaufleute Bal. Lor. Meyer und Gust. Heinrich Behr als Inhaber der Firma Bal. Lor. Meyer zu Hamburg; die unter dem 8. März 1854 konzessionierten Unternehmer Karl Pokrantz und Lebrecht Hoffmann, Inhaber der Firma Pokrantz & Comp. in Bremen; den unter dem 25. März d. J. konzessionierten Schiffsmakler August Bolten in Hamburg und die unter dem 15. Januar 1854 und 24. Juli 1859 konzessionierten Inhaber der Firma T. J. Wichelhausen, jetzt H. W. Böhme zu Bremen betrifft. Zugleich wird die Königliche Regierung angewiesen, einen gleichen Widerruf den von Ihr Selbst zur Beförderung von Auswanderern nach Brasilien konzessionierten inländischen Unternehmern gegenüber auszusprechen, dies den von Ihr benachrichtigten bezüglichen Konsularbeamten mitzuteilen, und alle Agenten der betreffenden aus- oder inländischen Unternehmer innerhalb Ihres Bezirks mit dem Eröffnen davon in Kenntnis zu setzen, daß sie sich der Vermittelung oder des Abschlusses jedes, diesen Anordnungen zuwiderlaufenden Beförderungs-Vertrages zu enthalten haben, neue derartige Konzessionen aber bis auf weiteres nicht zu erteilen. Dieser Erlaß ist durch das Amtsblatt zur öffentlichen Kenntnis zu bringen. Berlin, den 3. November 1859. Der Minister für Handel, Gewerbe und öffentliche Arbeiten. v. d. Heydt."

2) **Br. N. & Co., Berlin.** Die beste Karte Paraguay's ist die große Wandkarte des Oberst Wisner von Morgenstern (im Maßstabe von 1 : 355000), bestehend aus 8 Blättern; in 2 Hälften auf Leinwand gezogen (zum Zusammenklappen) ist dieselbe für 32 Mark durch Friederichsen & Co. in Hamburg zu beziehen. Zum Studium des Terrains können Sie nichts besseres wünschen.

3) **Dr. Gr. in St. Bl.** Eine Umänderung der zur Zeit bestehenden fremdländischen Orts- und sonstigen topographischen Benennungen in den jetzt Deutsch gewordenen Gebieten Afrikas und Ozeaniens läßt sich nur unter Mithülfe des Auswärtigen Amts geschehen, nachdem die Besitzverhältnisse geordnet sein werden; einseitig können einmal festgesetzte geographische Namen nicht abgeändert werden, weil solche ganz übereinstimmend auf den Seekarten aller Nationen vermerkt sind.

Die Firma Spalding Irmãos in Triumpho, Provinz Rio Grande do Sul, fühlt sich durch die Bemerkung des Hrn. Dr. W. Breitenbach über ihr Etablissement in unserem Blatte („Das deutsche Element in Porto Alegre ꝛc.", I. Jahrgang Seite 328) verletzt, insofern als er jenes „für die jetzigen Verhältnisse als viel zu umfangreich" bezeichnet. Gern wollen wir aus der hierauf bezüglichen Zuschrift folgendes anführen, überzeugt, daß unser Herr Berichterstatter gleich uns erfreut sein wird, wenn seine Ansicht durch die günstigen Verhältnisse des Etablissements widerlegt wird:

„Wir sind fortwährend voll und ganz beschäftigt. Die Schneidemühle arbeitet seit mehr als Jahresfrist Tag und Nacht hindurch und es fehlt uns noch immer an Arbeitskräften, namentlich an guten Tischlern, um alle Aufträge prompt erledigen zu können, desgleichen sind wir fortwährend im Rückstand mit Lieferung der Ziegelei-Produkte, namentlich gewöhnlicher Mauersteine. Wir sind deshalb eben im Begriff, eine neue leistungsfähige Dampfziegelpresse von Schlickeysen, Berlin, aufzustellen; eine zweite Dachziegelpresse ist unterwegs."

Die Redaktion.

Druckfehler-Berichtigung.

Im vorigen Hefte, Seite 16, erste Spalte, muß es heißen: „12) Sibange-Farm bei Gabun".

Redaktionsschluß dieses Heftes: 2. Januar 1885.

Welt-Korrespondenz.

Brasilien.

Einem tüchtigen jungen Kaufmann, der über ca. 25. Mille verfügen kann, bietet sich unter günstigst. Bedingung Gelegenheit nach einer vorwieg. disch. Stadt Brasiliens zu gehen, um dort ev. in ein lukrativ. Geschäft der Kurz- u Eisen Branche als partner einzutreten. Briefe bef. die Redakt. d. Bl. u. No. 4.

Ein erfahrener Kaufmann

und Pflanzer, der Jahre mit unerhörtem Erfolge an der Spitze des größten landwirtschaftlichen Unternehmens in Indien gestanden, sucht zur Errichtung von Tabaksplantagen ebendaselbst einen Teilhaber, der crescendo ein Kapital bis zu 2 Millionen Mark anschaffen kann.

Briefe mit Nr. 8 vermittelt die Redaktion dieser Zeitung.

Zweite ordentliche Generalversammlung.

Mit bezug auf die im vorigen Hefte veröffentlichte Einladung zu der am 22. Februar in Berlin stattfindenden **Generalversammlung** teilen wir hierdurch mit, daß wir im nächsten Hefte die in betreff der Satzungsänderungen eingelaufenen, sowie die sonstigen Anträge bekannt machen werden. Irgend welche Stellung zu denselben, so auch zu der von 2 Sektionen beantragten Verlegung des Sitzes des Vereins nach Berlin, kann seitens des Vorstandes erst in der am 21. Februar stattfindenden Sitzung genommen werden.

Frankfurt a. M., Januar 1885.

Das Bureau des Deutschen Kolonialvereins.

Verantwortlicher Redakteur **Richard Lesser, Frankfurt a. M.** Nachdruck, wenn nicht ausdrücklich untersagt mit Quellenangabe gern gestattet. Druck von Mahlau & Waldschmidt, Frankfurt a. M.

Digitized by Google

Deutscher Kolonialverein.

Von der von Tag zu Tag immer mehr in Fleisch und Blut unseres Volkes übergehenden Bewegung zu gunsten der Bestrebungen des Deutschen Kolonialvereins zeugt wiederum ein im badischen Lande von den angesehensten Männern aller Parteien und Lebensstellungen unterzeichneter warmherziger Aufruf, welcher alle Kreise zum Beitritt, zur thatkräftigen Förderung unseres Vereins und im speziellen zur Gründung eines mittelbadischen Zweigvereins auffordert. Die Anregung zu dieser hoch erfreulichen Kundgebung ist von Herrn Staatsanwalt Uibel in Karlsruhe ausgegangen, welcher nebst den Herren Ingenieur Baumann, Kaufmann E. Lembke, Hofbankier Nägele, Dr. Planer, Sekretär der Handelskammer, und Rechtsanwalt Dr. Weill dem provisorischen geschäftsführenden Ausschusse angehört. Unter den zahlreichen hochachtbaren Namen, welche der Aufruf trägt, finden wir an der Spitze von Reichstagsabgeordneten: die Herren Medizinalrat Dr. Arnsperger, Dr. Bürklin, Freiherr Ernst August von Göler, Holzhändler Klumpp und Geistl. Rat Lender; — als Mitglieder der I. Kammer den Präsidenten Karl Freiherr von Rüdt und Friedrich Graf von Berlichingen — als Mitglieder der II. Kammer: Rentner Belzer-Baden, Altbürgermeister Friderich-Durlach, Oberbürgermeister Gönner-Baden, Stadtrat Hoffmann-Karlsruhe, Kirchenbauer-Söllingen, Bürgermeister Nopp-Philippsburg, Baumeister Schmidt-Bruchsal, Bankier Schneider-Karlsruhe, Buchdruckereibesitzer Vogel-Rastatt, Gutsbesitzer Walz-Gondelsheim, Wittmer-Eppingen. Ihnen schließen sich u. a. an in Karlsruhe Männer wie der Präsident der Oberrechnungskammer Dr. Jolly, der Oberbürgermeister Lauter, die Ministerialräte Bechert und Dr. Schenkel, der Präsident des Oberkirchenrats Ludw. von Stößer, Prof. Dr. Baumeister, Rektor der Polytechnischen Schule, Konsul Bielefeld ꝛc. ꝛc. und gleich angesehene Männer in Baden-Baden, Bruchsal, Durlach, Rastatt ꝛc. ꝛc. — Möge dieser Aufruf, der zum Schlusse darauf hinweist, „daß der Deutsche Kolonialverein in dieser Zeit erregter Parteifehden ein gemeinsames, die Gegensätze ausgleichendes und versöhnendes Arbeitsfeld bietet für Angehörige jeder Partei, die für das Wohl unseres Volkes ein warmes Herz haben," in Baden rechten Anklang und in anderen Teilen unseres Vaterlandes eine ebenso begeisterte wie einmütige Nachahmung finden.

Den Vorstand der Ende vorigen Jahres konstituierten Sektion Greiz, welche aus ca. 90 Mitgliedern besteht, bilden die Herren Gymnasial-Oberlehrer Dr. Zippel als Vorsitzender, Kaufmann Heinr. Schilbach als Stellvertretender Vorsitzender, Heinr. Kestermann als Schatzmeister und Kaufmann P. Müller als Schriftführer.

Den Vorstand der Sektion Hannover bilden die Herren Landesdirektor Rudolf von Bennigsen als Vorsitzender, Stadtdirektor Haltenhoff als Stellvertretender Vorsitzender, Kommerzienrat Jänecke als Schatzmeister, Redakteur Patzig als Schriftführer, sowie die Herren Kammerherr Freiherr von Bothmer, Geheimer Kommerzienrat Buresch, Kommerzienrat Dr. de Haën, Generallieutenant z. D. von Loebell, Kaufmann Eberhard Mencke, Kommerzienrat Röhrs, Archivar Dr. Sattler, Mitglied des Reichstags, und Senator Tramm. — Die Mitgliederzahl ist bereits auf über 200 gewachsen.

Am 5. Januar hat sich in Goslar ein Zweigverein gebildet, der bis jetzt 30 Mitglieder zählt. Zum Vorstande wurden mit dem Rechte der Kooptation gewählt die Herren Oberlehrer Dr. Hilmer, Buchhändler Koch und Fabrikant Herm. Borchers.

Am 8. Januar hat der „Süddeutsche Zweigverein für Handelsgeographie" zu Freiburg i. B. in seiner Generalversammlung sich zu einem „Oberbadischen Zweigverein des Deutschen Kolonialvereins" umgewandelt und uns dadurch eine Mitgliederzahl von ca. 100 zugeführt. Den Vorstand bilden die Herren: Bankier Julius Mez, Präsident der Handelskammer (I. Vorsitzender), Freiherr von Reitzenstein, Bezirks-Präsident a. D. (II. Vorsitzender), Fabrikant von Hillern-Flinsch (Schriftführer), Kaufmann Franz Schuster, Sekretär der Handelskammer (Schatzmeister), Landgerichtsrat Max Eisen, Weinhändler Jos. Hebting, Hofbuchhändler Ad. Kiepert, Fabrikant Heinr. Künzer und Handelslehrer Hugo Pampe. — Auch der Jenenser Zweigverein für Handelsgeographie hat sich dem Deutschen Kolonialverein in engerer Weise angeschlossen.

Henry Stanley in Frankfurt a. M. und Wiesbaden.

Dem Verein für Geographie und Statistik zu Frankfurt a. M. hatten die dortigen Mitglieder des Deutschen Kolonialvereins zu danken, daß Henry Stanley sich nach dem glänzenden Empfange in Köln — wo seitens des Kolonialvereins der Missionsdirektor Dr. Fabri die unzertrennlichen Namen: „Livingstone und Stanley" in längerer Rede gewürdigt — auch an dem Zentralsitze unseres Vereins am 8. Januar einfand, um in einer nach Tausenden zählenden Versammlung im Saalbau einen 1¼ stündigen Vortrag über seine Erlebnisse und seine Ziele zu halten. Wie überall sprach er auch hier mit einer Lebendigkeit und Frische, häufig voller Humor und unter Anwendung so treffender Gesten, daß auch die des Englischen weniger Kundigen von den plastischen Schilderungen des gefeierten Afrikareisenden allgemeines Verständnis gewinnen konnten. Stanley's Vortrag ward eingeleitet durch eine längere Ansprache des Vize-Präsidenten des Deutschen Kolonialvereins, Herrn Oberbürgermeister Dr. Miquel, welcher die bahnbrechenden Verdienste des berühmten Forschers um die Kultur und die Zivilisation in einem großen Teile Afrikas hervorhob, seiner Anstrengungen, seiner Leiden, seiner Gefahren gedachte und ihn der vollen Sympathien der deutschen Nation versicherte, wobei er der Hoffnung

Ausdruck gab, daß wir Deutsche bei unserer Kolonisationsthätigkeit die von Stanley eingeschlagene Methode der friedlichen Förderung des materiellen und geistigen Wohles der unzivilisierten Bevölkerungen befolgen und beibehalten mögen. Der für alle Teilnehmer unvergeßliche Abend schloß mit einem Bankett, an welchem der Ehrengast zwischen Herrn Senator von Oven, dem Vorsitzenden des geographischen Vereins und Sr. Durchl. dem Fürsten zu Hohenlohe-Langenburg, Präsident des Deutschen Kolonialvereins, seinen Sitz einnahm. Hinter Stanley's Platz fehlte auch die Flagge der Internationalen Afrikanischen Association nicht — der goldene Stern im blauen Felde — inmitten Deutscher Fahnen. Unter den Tischreden, welche die gehobene Stimmung der Versammlung zum Ausdruck brachten, feierte u. A. Fürst zu Hohenlohe in beredten Worten in englischer Sprache die Verdienste des Ehrenmitgliedes des Deutschen Kolonialvereins, Henry Stanley's, wobei er ganz besonders betonte, daß mit dem neutralen Kongostaat die blühende Entwicklung Inner-Afrikas beginnen werde. Hierauf erhob sich Stanley, um auf die Kongofrage näher einzugehen und Deutschland den Zoll seiner Dankbarkeit darzubringen. Die Idee, den Kongostaat zu neutralisieren, sei eine deutsche. Dieses sei der einzige Weg, den Kongostaat nützlich zu machen. Deutschland sei der Führer der zivilisierten Welt. Es besitze den „Friedensmacher" und den „Friedenserhalter" der Welt. Deutschland sei jetzt zwar erst wie ein junger Mann, der seine Muskeln befühle, ob sie stark seien, ein junger Aar, der seine Schwingen erprobe, ehe er seinen Flug beginne. „Bald aber wird der ausgewachsene Adler emporschweben zur Sonne des höchsten Völkerglückes! Deutschland lebe hoch!" *) —

Am nächsten Tage folgte Henry Stanley der Einladung der Wiesbadener Sektion unseres Vereins, — auch dort, bei dem ihm zu Ehren glänzend arrangierten Bankett, in den Räumen des Kasinos ward ihm ein jubelnder Empfang. Die Begrüßung des großen Reisenden hatte in schwungvollen Worten Herr Polizeipräsident Dr. von Strauß und Torney (Mitgl. des D. K.) übernommen, während der Vorsitzende der Sektion, Herr Professor Dr. Grimm den bahnbrechenden Forscher als „Zivilisator des afrikanischen Kontinents" in längerer Rede feierte, wobei er den Mut, die Beharrlichkeit und den klaren Blick desselben hervorhob. Henry Stanley hielt hierauf eine etwa halbstündige Ansprache an die Festversammlung, in welcher er über die Ergebnisse seiner Forschungen auf's Fesselndste plauderte.

Die Abteilung Berlin hat unter der Redaktion ihres Vorstandsmitgliedes, des Herrn Konsul Annecke, Generalsekretär des Deutschen Handelstages, eine „Kolonialpolitische Korrespondenz" ins Leben gerufen, welche monatlich zweimal als Manuskript für Zeitungen erscheinen wird. Wir begrüßen herzlich unsere Kollegin als Verbündete auf dem großen Felde, das sie sich zur Förderung unserer Bestrebungen gewählt, — sie will durch kurze Belehrungs- und Stimmungsartikel vermittels der Tagespresse den Boden im deutschen Volke für die Werkthätigkeit des Kolonialvereins lockern und seine Reihen immer mehr verstärken. Arbeit gibt es noch genug, da unsere Mitglieder erst nach Tausenden und nicht nach Hunderttausenden zählen — wo von anderer Seite die Anschauungen des Volkes fortgesetzt beeinflußt werden, um die anflutende begeisterte Bewegung durch niedrige, kurzsichtige Gesinnungen zu dämmen. Wie man sich nicht scheut, das Herz des Volkes thatsächlich zu vergiften, zeigt die neueste Lyrik eines leipziger Blattes, welche mit den heiligsten Gefühlen ihr Spiel treibt. Zwei Verse hier genügen, um uns tiefbekümmert zu fragen, wie in Deutschland überhaupt solche Sprache heut noch möglich ist!

„Der Kampf in Kamerun.

Das sind die ersten Früchte jener Saat,
Der Kampf, der sich in Kamerun entsponnen, —
Das ist der Fluch von jener raschen That,
Die blut'ge Ernte, die ihr habt gewonnen! —
Ist's denn zu wenig, was in Frankreich ruht,
Daß ihr nicht könnt' die „deutschen Knochen" schonen?
Gilt euch zu wenig deutscher Söhne Blut,
Daß ihr mit düngt den Boden ferner Zonen? —

Die fiel'n im Kampf für deutsches Recht und Ehr',
Die Hunderttausend, die in Frankreich liegen, —
Denn unser Volk setzt willig sich zur Wehr,
Wenn es nur gilt, am Heimatsbord zu siegen.
Nun soll'n wir kämpfen für den irren Wahn,
Für ein Phantom, was Aberwitz geschaffen,
Mit armen Menschen, die uns nichts gethan.
O, solch' ein Kampf befleckt die deutschen Waffen!" —

Die erste Waffenthat in Deutsch-Afrika und ihr Widerhall im Reichstage.

Fast gleichzeitig mit einer kurzen telegraphischen Meldung des Admiral Knorr, des Chef des Westafrikanischen Geschwaders, an die Admiralität traf am 10. Januar eine übereinstimmende ausführlichere Depesche ein, welche Hugo Zöller am 23. Dezember von Kamerun aus an die Kölnische Zeitung gesandt, die aber erst am 9. Januar von St. Vincent aus per Draht weiterbefördert wurde; sie lautete:

„Unsere Kriegsschiffe „Bismarck" und „Olga" langten am 18. Dezember in Kamerun an und landeten am 20. daselbst 330 Mann mit vier Kanonen, weil Hickorytown und Foßtown den König Bell verjagt, die Kaufleute bedroht und Belltown verbrannt hatten. Hickorytown wurde bei geringem Widerstande ohne Verlust genommen. Ein Offizier der „Olga", Riedel, welcher erfahren hatte, daß die Foßleute Woermann's Agenten Pantänius gefangen genommen, beschloß, mit seiner Abteilung dessen Rettung zu versuchen. Unter heftigem Feuer landete die Abteilung in Belltown und stürmte einen hundert Fuß hohen Abhang mit Verlust von einem Toten und sieben Verwundeten. Sechzig Mann hielten das Plateau zwei Stunden lang gegen 400 aus Buschwerk und

*) Wie England allen Mächten voran die Zukunft des Kongogebietes seinen Interessen dienstbar macht, sagt die Nachricht, daß in London sich eine Gesellschaft unter dem Titel „British Congo Company" gebildet habe, deren Grundkapital eine halbe Million Pfund ist.

englischen Missionen feuernde Feinde. Die Munition wurde knapp, als Unterstützung vom „Bismarck“ anlangte; Foßtown wurde mit Hurrah gestürmt und niedergebrannt. Inzwischen ermordeten die Empörer Pantänius*). Nach Verlust von zwanzig Toten und vielen Verwundeten, darunter vier Häuptlinge, entkam der Feind ins Innere. Am 21. Dezember wurde das verödete Foßtown abermals besetzt; am 22. bombardierte die „Olga“ den Fluß befahrend Hickorytown. Die Ordnung ist jetzt völlig hergestellt. Die Neger beginnen die bethörten Genossen auszuliefern. Eine Bekanntmachung des Admirals verbietet den Waffenverkauf und droht weißen Helfern der Empörung mit Ausweisung.“

Diese erste Waffenthat unserer Marine zum Schutze und zur Ehre der Deutschen Flagge in Kamerun hat glücklicherweise nur den Verlust *eines* Matrosen und wenige Verwundungen auf unserer Seite zur Folge gehabt, — die Nachricht traf gerade in Berlin ein, als der Reichstag versammelt war, um sich über die Forderung von 180 000 Mk. zum Bau eines Küstendampfers und einer Dampfbarkasse für den Gouverneur von Kamerun zu äußern. Mächtiger als alle Worte sprachen jene Ereignisse für die Dringlichkeit der Vorlage, sie zwangen die Opposition der kolonialen Hochflut im Volke Rechnung zu tragen — und das Resultat der Abstimmung ergab eine überwiegende Majorität zu gunsten der ersten und geringen von der Regierung als notwendig erachteten Ausgabe zur Durchführung der begonnenen Kolonialpolitik. *Fürst Bismarck* selbst übernahm es, die Intriguen, welche englischerseits und durch den Polen Rogozinsky im Kamerungebiet angefacht und genährt worden sind, offen zu legen und daraus die dringende Pflicht für Deutschland abzuleiten, zum Schutze unserer dortigen Ansiedlungen, zur Ehre unserer Flagge dort unverzüglich einzuschreiten. „Ich möchte Ihnen“, rief der Reichskanzler den Vertretern des Volkes zu, „ans Herz legen, daß für die Kaiserliche Regierung eine wirksame Fruktifizierung der Bewegung, welche die deutsche Nation in der Richtung erfaßt hat, ganz unmöglich ist, wenn sie nicht vom Reichstage eine freie, von einer gewissen nationalen Begeisterung getragene Unterstützung hat. Wenn wir den Reichstag bitten, quälen, beweiskräftig demonstrieren müssen, und doch jede Mark, die wir verlangen, vom Plenum in die Kommission und von der Kommission ins Plenum geschickt wird, wenn wir sehen, daß der Reichstag für diese Dinge kein Herz hat überhaupt in seiner Majorität, daß er der Regierung die spontane, freiwillige Unterstützung nicht gewährt, die sie bedarf, daß er die Regierung nicht trägt, sondern sie zurückhält, wo er sie zurückhalten kann, — dann müssen wir das aufgeben. Wir haben schon einmal an der afrikanischen Küste zur kurbrandenburgischen Zeit Ansiedelungen gehabt. In der Zeit der Gamaschen und Perücken sind sie aufgegeben und verkauft worden, und wenn Sie der Regierung nicht mehr Unterstützung entgegenbringen, so ist es besser, wir schreiten zu demselben Liquidationsverfahren so früh wie möglich und machen dem Lande keine unnützen Kosten und Hoffnungen, die wir ohne Ihr freiwilliges Entgegenkommen und Ihren Beistand nicht erfüllen können.“

Das Feuer unserer Blaujacken im Kamerun hat auch das Eis im Deutschen Reichstag schmelzen lassen, — mögen nun auch die übrigen Vorlagen unserer Regierung, welche dem Schutze und der Förderung der deutschen Interessen auf der weiten Erde gelten, — der verstärkten Inangriffnahme deutscher Pionierarbeit in dem immer noch dunkeln Erdteil, keinen vernichtenden Widerstand im Reichstage mehr finden.

Schon am 7. Dezember berichtete Hugo Zöller von Victoria aus, am Fuße des Kamerunberges, an die Kölnische Zeitung: „Gestern abend hier eingetroffen, erfahre ich, daß im Deutschen Gebiet von Kamerun Unruhen ausgebrochen sind, infolge deren König Bell den Mungo-Fluß aufwärts hat fliehen müssen. Ein Mißverständnis zwischen König Bell und seinem Volke scheint die Ursache zu sein. Es bestätigt sich, daß das Englische Kanonenboot „Forward“ (aber ohne den Eng-

*) Über unsern unglücklichen Landsmann, welcher dem Blutdurste der aufgestachelten Neger zum Opfer gefallen ist, erfahren wir folgendes: *Karl Pantänius* hatte bereits seit mehreren Jahren seine Dienste den Woermann'schen Faktoreien in Kamerun geliehen, der 29jährige, sehr ruhige und besonnene junge Mann verstand vorzüglich mit den Negern umzugehen, war ihrer Sprache mächtig und diente auch seinerzeit Dr. Nachtigal als Dolmetsch bei den Verhandlungen. Pantänius stand einer Faktorei vor, welche, entlegen von den Küstenniederlassungen, außer ihm allein selten nur noch von einem Weißen besetzt war, doch hatte er wegen seines guten Einvernehmens mit den Negern keinerlei Furcht. Pantänius hatte noch zu Weihnachten eine Kiste an seine Eltern in Lübeck gesandt, welche auch viele für das Museum seiner Vaterstadt bestimmte Merkwürdigkeiten enthielt. Die Redaktion.

Digitized by Google

lischen Konsul an Bord zu haben) hier in Victoria die Englische Flagge gehißt hat. Der Englische Konsul Hewett wird in einigen Tagen mit einem Kanonenboot hier erwartet und wird dann auch den Kamerun-Fluß (die Deutsche Besitzung) besuchen."

Den Mittelpunkt des Aufstandes scheint der Ort Hickory*) zu bilden, welcher, von den Orten Bell, Akra, Dido durch den breiten Ausfluß des Kamerunflusses getrennt, auf dem Delta des Mungoflusses liegt. Dr. Nachtigal berichtet über Hickory und seinen Häuptling am 16. August 1884 also: „Am 13. Juli kamen die Eingeborenen aus den entferntern Ortschaften in ihren buntbemalten, oft 20 Meter langen Kanoes, um ihrer Freude über den Anschluß an Deutschland Ausdruck zu geben, und die Angesehenen unter ihnen drängten sich zur Unterzeichnung des Vertrags. Nur der lokale Häuptling von Ekre-Town, Lock Preso, war auf einer Handelsreise abwesend, und sein Stellvertreter wagte nicht, für ihn zu zeichnen. Da aber Lock Preso, wenn auch nicht ohne ein gewisses Ansehen und eine gewisse Selbständigkeit, doch weit entfernt davon ist, eine Stellung einzunehmen, wie etwa Häuptling Dido, sondern unter der direkten Oberhoheit King Bell's steht, so glaubte ich Ekre-Town ohne weiteres als zu dem in den Verträgen behandelten Gebiete rechnen zu dürfen, indem ich für die geeignete Hinzuziehung Lock Preso's nach seiner Rückkehr bei meiner Abreise die nötigen Anweisungen zurückließ."

Es scheint, daß die mißvergnügten Elemente sich jetzt hinter Lock Preso gesteckt haben, um die deutschen Absichten zu durchkreuzen. Lock Preso mag sich von vornherein in seiner Häuptlingswürde dadurch gekränkt gefühlt haben, daß der Vertreter des Deutschen Reiches nicht wartete, bis er von seiner Handelsreise zurückgekehrt. Der Umstand, daß eine Bekanntmachung des Admirals Knorr weiße Mitschuldige der Aufständischen mit Ausweisung bedroht, scheint auf die Thätigkeit fremder Hetzer zu deuten.

So hat das deutsche Volk denn den ersten Blutzoll an jenen dunkeln Erdteil gezahlt, der in diesem Augenblicke auf die Einbildungskraft der Völker eine so magische Anziehungskraft ausübt. Möge dieses Blut nicht vergebens geflossen sein, möge es zum Kitte werden, der die entlegenen Stationen deutschen Handels und deutscher Gesittung mit dem Mutterlande verbindet. Möge unserem Volke, dessen Forscher und Missionare schon seit Jahrzehnten in großer Zahl mit ihrem Leben die Pfade und die Herzen in Afrika gelichtet haben, der verdiente Anteil an der Zukunft dieses Kontinents werden.

*) Das Afrikanische Ekre haben die Engländer, durch die Klangähnlichkeit verführt, volksetymologisch in hickory verwandelt, die englische Benennung für den weißen nordamerikanischen Walnußbaum.

Das erste Deutsche „Blaubuch".

2.

Die Hamburger Handelskammer berichtete ferner:

Die Vertreter der in Westafrika angesiedelten Hamburger Firmen waren von der Handelskammer zu einer Besprechung, bezüglich der in dem Schreiben der Preußischen Gesandtschaft zunächst angeregten Frage der Behandlung deutscher Unterthanen in den Kolonien europäischer Mächte, und speziell bezüglich des in dem Vertrage zwischen England und Frankreich erwähnten Punktes eingeladen. Herr Rosenbusch, welcher sich lange Zeit in Sierra Leone aufgehalten hat, bemerkte hierzu, daß in dieser Kolonie der Erwerb von Grundeigentum Ausländern, d. h. Nichtengländern, nicht gestattet sei, weshalb auch er und andere Teilhaber seiner Firma sich als Engländer haben naturalisieren lassen. Dagegen erklärten die in den anderen Englischen Kolonien (namentlich Lagos) angesessenen Firmen, daß ihnen bezüglich des Erwerbs von Grundeigentum daselbst nie Schwierigkeiten in den Weg gelegt seien. Diese auffällige Erscheinung rührt vielleicht daher, daß ein aus dem vorigen Jahrhundert datierendes Englisches Gesetz, welches den Erwerb von Grundeigentum in den Kolonien den Engländern vorbehält, nicht formell aufgehoben ist, in den meisten Kolonien aber seit langer Zeit thatsächlich nicht mehr beachtet wird. Es dürfte sich immerhin empfehlen, durch einen Vertrag den Deutschen dieses Recht des Grunderwerbs in Englischen Kolonien zu sichern. Im übrigen werden nach übereinstimmender Angabe aller Beteiligten die Deutschen in den Englischen Kolonien nicht nur den Angehörigen dritter Staaten, sondern auch den Engländern völlig gleich behandelt, und wurde die Bereitwilligkeit anerkannt, mit welcher die Englischen Behörden auch den Deutschen erforderlichen Falles ihren Schutz angedeihen ließen. Dabei ist nicht ausgeschlossen, daß die Engländer, wie es jedes Land mit Kolonialbesitz thun wird, ihr Augenmerk darauf richten, daß die Kolonien zunächst dem Handel des Mutterlandes Vorteile bringen, daß sie demgemäß auf Waren, welche vorzugsweise aus England bezogen werden, niedrige, auf solche, welche überwiegend aus anderen Ländern kommen, hohe Abgaben legen. Da hierbei aber formell der Grundsatz der gleichen Behandlung aller Nationen gewahrt wird, so läßt sich dagegen nichts einwenden.

Von Herrn Müller ward der Wunsch nach Ernennung eines Deutschen Konsuls für die Goldküste geäußert. Zur Begründung desselben wurde angeführt, daß außer den Handelsniederlassungen sich daselbst die Stationen der Norddeutschen und Baseler Missionsgesellschaften befinden, welche, wie erwähnt, einen nicht unbedeutenden Handel treiben und bei welchen viele deutsche Missionäre an

stellt sind, die häufig des Rates und Schutzes eines Konsuls bedürfen, zu dessen Erlangung sie sich jetzt stets nach dem entfernten Lagos wenden müssen.

Auch in den Französischen Kolonien genießen die Deutschen gleiche Rechte und gleichen Schutz, sowohl wie die Angehörigen dritter Staaten, als auch wie die Franzosen selbst. Speziell in der Kolonie Gabun hat die seit 1862 daselbst etablierte Firma C. Woermann ohne Schwierigkeiten Grundeigentum, selbst in ausgedehntem Umfange erwerben können, und hat stets den Schutz gegen die eingeborenen Stämme erhalten, welchen sie beanspruchte. Es ist dieser Firma gelungen, schon seit mehreren Jahren auf dem Ogowefluss bis an die Katarakte Faktoreien zu etablieren und durch ihre Händler noch wesentlich weiter ins Innere vorzudringen, ohne seitens der Französischen Kolonialregierung die geringsten Schwierigkeiten zu finden. Erst seitdem der Ogowe wie der Kongo die Aufmerksamkeit verschiedener Völker auf sich gezogen haben, insbesondere seitdem der französische Forscher de Brazza von seinen verschiedenen Entdeckungsreisen am oberen Ogowe und am Kongo nach Paris zurückgekehrt ist, und in französischen Zeitungen und durch öffentliche Vorträge die Franzosen darauf hingewiesen hat, daß bisher keine einzige französische Firma in dieser Französischen Kolonie etabliert sei, hat die Kolonialregierung Gabuns eine andere Haltung angenommen, indem sie den deutschen und englischen Firmen Schwierigkeiten in den Weg gelegt hat. Anfang Januar 1883 wurde nämlich von dem Kommandanten von Gabun ein Dekret erlassen, nach welchem der Import von Gewehren gänzlich verboten und auch den Weißen sowohl in Gabun wie auch auf dem Ogowe nur gestattet ist, Jagdgewehre bei sich zu führen. Zur Durchführung dieses Dekrets ist ein Kanonenboot nach den verschiedenen Plätzen geschickt. und haben französische Offiziere die deutschen und englischen Faktoreien auf das Vorhandensein von Gewehren visitiert. Durch diese Maßregel wird nicht nur der Handel aufs empfindlichste geschädigt, es wird auch die persönliche Sicherheit der dortigen Europäer im höchsten Grade gefährdet; denn sobald die Eingeborenen wissen, daß die Weißen waffenlos sind, benutzen sie jede Gelegenheit, deren Warenlager zu plündern und zu berauben und schrecken auch vor Angriffen auf das Leben derselben nicht zurück. Bei einem etwaigen Überfalle aber ist der Französische Schutz nur nach etwa fünf- bis sechstägigem Zeitverlust zu erreichen.

Wenn das Verbot der Einfuhr von Gewehren und Pulver damit motiviert wird, daß die Eingeborenen nicht durch den Handel mit Waffen versorgt werden sollen, welche sie bei einem Kriege gegen die Kolonialregierung gebrauchen könnten (obgleich solche Waffen fast nur in Steinschloßgewehren der gewöhnlichsten Art bestehen), so ist das offenbar nur ein Vorwand; denn gleichzeitig sind für de Brazza, der wieder, und zwar dieses Mal als Gouverneur der Kolonie, nach Gabun gegangen ist, dort große Mengen von Waffen gelandet worden, ja die französischen Kammern haben ihm 100 000 alte Gewehre bewilligt. Nicht allein aus dieser Zahl, sondern auch aus der die Bewilligung befürwortenden Rede des Ministers Ferry geht deutlich hervor, daß diese Gewehre nicht etwa für die eigenen Leute de Brazza's, sondern zum Handel bestimmt sind, und daß diese Maßregeln lediglich den Zweck verfolgen, den Handel der deutschen und englischen Firmen lahm zu legen. Ein derartiges Vorgehen widerspricht offenbar den bestehenden Verträgen, und wird daher dringend gebeten, die Reichsregierung möge thunlichst auf Zurücknahme des erwähnten Dekretes hinwirken.

Die Portugiesischen Kolonien Angola und Benguela sind wegen der Differentialzölle, mit welchen die mit nicht-portugiesischen Schiffen eingeführten Waren belastet sind, dem deutschen Handel so gut wie verschlossen. Eine Hamburger Firma, welche vor einigen Jahren eine Faktorei in Benguela und Umgegend etablierte, war in Folge dieser Verhältnisse genötigt, dieselbe mit großen Verlusten wieder aufzugeben. Es wäre im Interesse des deutschen Exports und der deutschen Rheberei gewiß wünschenswert, wenn bei etwaigen Verhandlungen mit der Portugiesischen Regierung in diesen Zuständen eine Änderung herbeigeführt werden könnte.

Gewissermaßen in Mitte zwischen Kolonien europäischer Mächte und den von unabhängigen Eingeborenen bewohnten Gebieten steht die Republik Liberia. Hier hat die Firma C. Woermann seit dem Jahre 1852 ununterbrochen Faktoreien und Niederlassungen besessen, und zwar in Monrovia, Grand Bassa, Sinoe und Kap Palmas, zeitweise auch in Kap Mount und am Junk River. Die Deutsche Reichsregierung hat bereits in früheren Jahren durch Aussendung eines Kriegsschiffes jene Firma in ihren Wünschen gegenüber der liberianischen Regierung unterstützt, und die letztere im Jahre 1879/80, als das an der Küste gestrandete deutsche Dampfschiff „Carlos" von den Eingeborenen geplündert worden war, zu energischer Bestrafung der Missethäter angehalten. Auch jetzt geben die dortigen Verhältnisse in mehrfacher Beziehung zu Klagen Anlaß. Allen englischen Dampferlinien, auch solchen, welche keine Post befördern, war bisher ohne weiteres die Befreiung von den liberianischen Hafenabgaben zugestanden worden; im Jahre 1880 hat eine englische Linie, welche unregelmäßig fuhr, und nach einem Jahre wieder einging, nie dergleichen Abgaben bezahlt. Als aber die obengenannte deutsche Firma eine Dampfschiffahrt zwischen Hamburg und den Häfen von Liberia einrichtete, — welche seit vorigem Jahre auch die Post befördert, und auf Grund des Handelsvertrags zwischen diesem Lande und dem Norddeutschen Bunde vom 31. Oktober 1867 die gleiche Behandlung für diese Linie forderte, wurde dieses Verlangen mit der Begründung abgelehnt, daß jener Vertrag erloschen sei, obgleich eine Kündigung desselben, wie sie im Artikel 8 vorgesehen ist, wenigstens soweit die Handelskammer hat in Erfahrung bringen können, nicht stattgefunden hat. Die deutsche Linie mußte demgemäß drei Jahre lang eine Abgabe von jährlich ½ Dollars pro Tonne bezahlen, bis es in allerneuester Zeit gelang, durch besondere Konzessionen den Erlaß eines Spezialgesetzes in Liberia zu bewirken, durch welches auch sie von der Abgabe befreit wurde.

Eine fernere Beschwerde betrifft den Küstenstrich am Cavallyfluß und Taboo südlich von Kap Palmas. Die Liberianer behaupten die Zugehörigkeit dieses Landes zu ihrem Staate, besitzen aber weder Zollhäuser noch irgend welche thatsächliche Macht dort. Trotzdem verlangen sie aber von denjenigen

Waren, welche von der deutschen Firma in diesem Küstenstriche gelandet werden, den hohen liberianischen Einfuhrzoll, dessen Bezahlung durch Beschlagnahme der Warenvorräte der Firma in den wirklichen liberianischen Häfen erzwungen werden kann, so daß dieselbe bisher verhindert wurde, dort Faktoreien anzulegen. Von den englischen Firmen, welche in jenem Küstenstriche, aber nicht in Liberia selbst Niederlassungen haben, werden aber keine Zölle erhoben, weil der Regierung die Macht dazu fehlt. Zu einer solchen Benachteiligung der deutschen Firma gegenüber den englischen ist die liberianische Regierung in keinem Falle berechtigt; und sie ist überhaupt nicht berechtigt, Zölle zu fordern, wo sie nicht die Macht hat, dieselben von allen Händlern, abgesehen von deren sonstigen Niederlagen, zu erheben.

Diese Verhältnisse rechtfertigen den Wunsch, die Reichsregierung wolle die liberianische Regierung zur Anerkennung des Fortbestandes des im Jahre 1867 mit dem Norddeutschen Bunde abgeschlossenen Handelsvertrages veranlassen, eventuell bei Abschluß eines neuen Vertrages, besonders für Gleichstellung der Deutschen mit den Angehörigen anderer Staaten in jenem von Liberia beanspruchten Gebiete Sorge tragen, und durch gelegentliche Entsendung von Kriegsschiffen die Erfüllung der vertragsmäßigen Verpflichtungen seitens der liberianischen Regierung sichern.

Wenn schon bei den soeben geschilderten Verhältnissen in Liberia klar zu Tage tritt, wie notwendig der Schutz des Reichs, und zwar der materielle Schutz durch Entsendung von Kriegsschiffen für den deutschen Handel ist, damit derselbe nicht gegenüber demjenigen anderer Länder und namentlich Englands zurückgesetzt werde, so besteht diese Notwendigkeit in noch weit größerem Maße da, wo der Handel sich auf den Verkehr mit eingeborenen, selbständigen Negerstämmen beschränkt und wo der deutsche Kaufmann, sowohl für seine persönliche Sicherheit, als auch für die Sicherung seines, meistens bedeutenden Eigentums in den dortigen Niederlassungen außer auf sich selbst, im günstigen Falle auf den Schutz von Kriegsschiffen angewiesen ist.

Alle eingeborenen Negerstände werden von einem Häuptling (Chief, King, oder wie er sich sonst nennen mag) beherrscht, welcher unumschränkte Macht hat, seinen Unterthanen den Handel überhaupt, oder mit diesem oder jenem Kaufmann zu verbieten. Daher muß der fremde Kaufmann, bevor er den Handel beginnen kann, mit dem Häuptling einen Vertrag abschließen, in welchem dieser dem Kaufmann Schutz und Sicherheit für sein Eigentum zusagt, meistens auch die Haftung für seine Unterthanen übernimmt, und in welchem andererseits dem Häuptling Abgaben (Geschenke) zugesichert werden. Wünscht nun ein Häuptling Extrageschenke zu erlangen, und glaubt er es ungestraft thun zu können, so verbietet er seinem Stamme, mit der betreffenden Firma Handel zu treiben, ihr Produkte zu bringen ꝛc. Jeder Negerhäuptling weiß aber, daß der Engländer, welcher so behandelt wird, in der Lage ist, in kürzester Frist ein Kriegsschiff zur Stelle zu schaffen und die Aufrechterhaltung des geschlossenen Vertrages zu erzwingen. Den Deutschen steht ein gleich energischer Schutz nicht zur Seite. Die Häuptlinge wissen nichts von der Macht und dem Willen Deutschlands seine Angehörigen zu schützen und erlauben sich ihnen gegenüber daher die größten Willkürlichkeiten und Erpressungen. Dafür wurden in der stattgehabten Besprechung aus den verschiedensten Gegenden zahlreiche Beispiele angeführt.

Es ist aber nicht allein dieser stets bereite Schutz ihrer Kriegsschiffe, welcher den englischen und auch den französischen Kaufleuten eine begünstigte Stellung vor den Deutschen gewährt; er wird verstärkt und ergänzt durch das Bestehen zahlreicher Verträge dieser Länder mit eingeborenen Häuptlingen.

Als nämlich in den vierziger Jahren die Sklavenfrage eine so bedeutende Rolle spielte, und England gemeinsam mit Frankreich der Sklavenausfuhr aus Afrika mit Gewalt ein Ende machte, schloß es mit einigen 70 Negerfürsten an der Westküste von Afrika Verträge ab, nach welchen diese sich nicht nur verpflichteten, den Sklavenexport vollständig aufzugeben und zu verhindern, sondern gleichzeitig den Unterthanen der Königin von England das Recht einräumten, an den betreffenden Plätzen frei und ungehindert Handel zu treiben, und zusicherten „to show no favour and give no privilege to the ships and traders of other countries, which they do not show to those of England“ Frankreich ist den meisten dieser Verträge beigetreten, wenn es nicht separate Verträge geschlossen hat.

Es ist sehr anzuerkennen, und der deutsche Handel an der Westküste Afrikas hat gewiß bisher den meisten Vorteil davon gehabt, daß sehr viele dieser Verträge, welche England abgeschlossen hat, nicht nur für die Unterthanen Englands Geltung haben, sondern ganz allgemein auf Europäer lauten (teilweise auf: »subjects of the Queen of England and all European Powers friendly to her«); auch erkennen namentlich die in Kamerun etablierten deutschen Firmen mit lebhaftem Danke die Bereitwilligkeit an, mit welcher die Englischen Konsuln und die Englischen Kriegsschiffe mehrfach und noch in neuester Zeit bei Streitigkeiten mit den Kamerunhäuptlingen ihre Interessen mit gleicher Energie geschützt haben, wie sie es bei den englischen gethan haben würden. Es dürfte aber nicht mehr der Stellung des Deutschen Reiches entsprechen, daß seine Angehörigen im Auslande auf den guten Willen und die Geneigtheit fremder Mächte angewiesen sind, Stützen, welche jeden Augenblick ins Wanken geraten können; damit sie sowohl den anderen europäischen Nationen, als auch den Eingeborenen gegenüber, ihre Stellung behaupten können, ist erforderlich, daß sie sich auf den stets zuverlässigen und effektiven Schutz des eigenen Landes stützen können. Das erste und wenigstens in manchen Gegenden wichtigste Schutzmittel ist aber der Abschluß von Verträgen mit den mächtigeren Negerhäuptlingen. Denn nicht immer sind die von England resp. Frankreich abgeschlossenen Verträge so unverfänglicher Art, wie die vorhin besprochenen. Häufig erwerben sich die europäischen Mächte durch sie einen besonderen Einfluß, ja geradezu das Protektorat über die Häuptlinge, und benutzten diese Stellung dann dazu, den Angehörigen ihres Landes besondere Vorteile vor den Angehörigen anderer Länder zu sichern. Ein solches Protektoratsverhältnis ist für die anderen europäischen Völker ungünstiger, als wenn der betreffende Distrikt direkt als Kolonie annektiert würde; denn alsdann würde die betreffende Ma

Digitized by Google

vertragsmäßig die anderen Völker auf gleichem Fuß behandeln müssen, während sie in ersterem Falle die Verantwortung für die ungleiche Behandlung auf den unabhängigen Häuptling abwälzen kann. Derartiges befürchten die beteiligten Firmen von dem neuesten Vorgehen der Franzosen in Porto Novo bei Lagos; und ähnliche ungünstige Verhältnisse bestehen in dem mächtigen und fruchtbaren, von einer zahlreichen und konsumfähigen Bevölkerung bewohnten Gebiete des Nigerstromes. Derselbe ist bereits bis über den Zusammenfluß mit dem Benuë circa 300 engl. Meilen von der Küste aufwärts, von den Dampfern englischer und französischer Firmen befahren. Das von ihm, seinen zahlreichen Zuflüssen und Mündungen durchströmte Gebiet liefert schon jetzt außer großen Quantitäten von Elfenbein, Palmkernen, Ebenholz und anderen Produkten jährlich circa 40,000 Tons Palmöl, im Werte von circa 25 Millionen Mark, nach England, und der Export ist noch steter Steigerung fähig. Wenn an diesem reichen Handel sich bisher kein einziges deutsches Haus beteiligt hat, so liegt das nach der Aussage der in Lagos, in der nächsten Nähe, angesiedelten Firmen an der bevorzugten Stellung, welche die fremden Firmen infolge der Verträge ihrer Staaten mit den Häuptlingen dort genießen, an dem Mangel ausreichenden Schutzes für die deutschen Firmen. Gerade für die dortige Gegend wurde der Abschluß solcher Schutz- und Meistbegünstigungsverträge seitens Deutschlands mit den Häuptlingen aufs lebhafteste befürwortet und von solchem Vorgehen ein lebhafter Aufschwung des deutschen Handels in sichere Aussicht gestellt.

Einstimmig wurde aber von den befragten Firmen hervorgehoben, daß derartige Verträge ohne Nutzen seien, wenn nicht die pünktliche Erfüllung derselben seitens der Eingeborenen erzwungen werde. Das sei aber nicht dadurch zu erreichen, daß sich gelegentlich ein Deutsches Kriegsschiff an der Küste zeige, sondern es müßten beständig Kriegsschiffe in der Nähe sein, welche erforderlichenfalls sofort zur Stelle wären um die Eingeborenen wegen vorgekommener Willkürlichkeiten oder Ausschreitungen zur Rechenschaft zu ziehen.

Diesen Schutz für die deutschen Interessen an der Westküste Afrikas hielten aber die befragten Firmen für undurchführbar, wenn das Reich sich nicht entschließen würde, eine Flottenstation in dortiger Gegend zu erwerben, und sie glaubten diesen Wunsch um so eher aussprechen zu sollen, als sie übereinstimmend einen geeigneten Platz hierfür in Vorschlag zu bringen wußten, nämlich die Spanische Insel Fernando Po.

Spanien besitzt an der Westküste Afrikas keine weiteren Kolonien als diese, 2071 Quadratkilometer große Insel nebst den in der Bai von Corisco, eben nördlich von Gabun, gelegenen kleinen Inseln Groß- und Klein-Eloby und Corisco, sowie einen an der Corisco-Bai liegenden kleinen Küstenstrich. Spanische Kaufleute befinden sich an allen diesen Plätzen nicht, auch besteht kein Handel nach oder von Spanien weder mit einer dieser Inseln, noch mit irgend einem Punkte der näheren oder ferneren Küste. In Fernando Po residiert ein spanischer Gouverneur nebst einigen spanischen Beamten. Die Insel bringt dem Lande nichts ein, sondern verursacht nur Kosten. Einige Kakaoplantagen, die früher auf der Insel vorhanden waren, sind verkommen, weil die spanischen Eigentümer nach Aufhebung der Sklaverei nicht verstehen, die Bearbeitung derselben durch freie Neger nutzbringend fortzusetzen.

(Fortsetzung folgt.)

Westafrikanische Konferenz zu Berlin.

2.

In der Sitzung vom 7. Januar gelangte folgende Erklärung zur Annahme:

„Entsprechend den Grundsätzen des Völkerrechts, wie sie von den diese Erklärung unterzeichnenden Mächten anerkannt sind, denen zufolge der Sklavenhandel verboten ist und ebenso alle Handlungen, die, sei es zu Land oder See, dem Handel Sklaven zuführen, in gleicher Weise als untersagt anzusehen sind, erklären die Mächte, welche in den das vereinbarte Kongobecken bildenden Gebieten Souveränetätsrechte oder einen Einfluß ausüben oder ausüben werden, daß diese Gebiete weder als Markt, noch als Durchfuhrstraße für den Handel mit Sklaven, gleichviel welcher Rasse, dienen dürfen. Jede dieser Mächte verpflichtet sich, alle ihr zustehenden Mittel aufzuwenden, um diesem Handel ein Ende zu machen und diejenigen, die ihn betreiben, zu bestrafen."

Folgender von der Deutschen Regierung unterbreiteter Entwurf einer Erklärung bezüglich derjenigen Förmlichkeiten, welche zu erfüllen sind, damit neue Besitzergreifungen an den Afrikanischen Küsten als thatsächlich vollzogene (effectives) angesehen werden, wurde sodann dem Ausschuß zur Beratung übergeben:

„Die zur Konferenz vereinigten Bevollmächtigten ꝛc. haben in Erwägung, daß es von Vorteil sei, in die internationalen Beziehungen einen einheitlichen Grundsatz betreffs der in Zukunft an den Küsten Afrikas etwa stattfindenden Besitzergreifungen einzuführen, folgende Beschlüsse gefaßt: Diejenige Macht, welche hinfort von einem Landstrich oder Ort an den Küsten Afrikas, der außerhalb ihrer gegenwärtigen Besitzungen liegt, Besitz ergreifen oder denselben unter ihren Schutz nehmen wird, ist gehalten, den betreffenden Schritt mit einer an die übrigen in dieser Konferenz vertretenen Mächte gerichteten gleichzeitigen Ankündigung zu begleiten, um dieselben instandzusetzen, entweder jenen Schritt als thatsächlich vollzogen anzuerkennen oder im gegebenen Falle ihre Beschwerden geltend zu machen. Besagte Mächte erkennen die Verpflichtung an, in den von ihnen besetzten oder in Schutz genommenen Landstrichen oder Orten eine Gerichtsbarkeit herzustellen und zu erhalten, welche hinreicht, die Wahrung des Friedens und die Achtung der erworbenen Rechte und gegebenenfalls der Bedingungen, unter welchen die Freiheit des Handels und des Durchgangsverkehrs gewährleistet worden, durchzusetzen. Die Regierungen der Unterzeichneten werden diese Erklärung zur Kenntnis derjenigen Staaten bringen, welche nicht zur Teilnahme an der Konferenz berufen worden sind, und werden sie ersuchen, derselben beizutreten."

Digitized by Google

Englische kolonialpolitische Verirrungen und Verwirrungen.

Seitdem man in England zu der Überzeugung gelangt ist, daß wir Deutsche nicht nur theoretisch von Kolonien reden, sondern wirklich kolonialen Boden unter den Füßen haben wollen, hat sich einige Unruhe dort und in den Englischen Kolonien bemerkbar gemacht. Dabei sehen wir mit Staunen, welche sonderbaren Ideen sich in den Köpfen unserer Herren Vettern vom Wasser mit der Zeit festgesetzt haben, Ideen, die mit denen keineswegs stimmen, an die wir Landratten gewöhnt sind, und die auch sonst in Europa zu gelten pflegen. Da tritt als ein Grundsatz zu Tage: England darf zu Lande keinen unmittelbaren Nachbarn europäischen Stammes haben; folglich hat es das Recht, Einsprache zu erheben gegen eine im übrigen rechtmäßige Niederlassung und Besitzergreifung durch einen europäischen Staat, welche etwa an Kapland grenzte; folglich erklärt England es für eine Verletzung seiner Rechte, wenn ein fremder Staat etwa zwischen Kapland und Äquator Fuß fassen will, denn dieses sei Zukunftsgebiet von England! Ja, zuletzt verlangen einige Millionen britischer Unterthanen in Australien, daß man ihnen nicht bloß das ganze Festland von Australien überlasse, sondern auch daß niemand eine Insel in der Nähe von Englischem Boden, wenn auch in der Entfernung von einigen hundert Meilen, an sich bringe; da England aber überall in der Nähe ist, so heißt das soviel, als daß alle Inseln der Erde England gehören oder einmal gehören sollen, so gut als die halben Weltteile von Afrika und Australien, die es noch nicht besetzt hat, aber einst einmal wohl besetzen will. So wenigstens sprechen und handeln Englische Beamte und Parlamente in Kapstadt und Australien.

Was soll das heißen? Ist das die Gerechtigkeit, Billigkeit, deren sich England rühmte? Glaubt man dort wirklich solche Grundsätze in das Völkerrecht einführen zu können? Wir haben mit gutem Gelde und redlicher Arbeit, auch durch gewissenhafte Verträge ein paar Fetzen Landes in Afrika und Polynesien erworben, — Tropfen, die am Eimer Englands hängen, und da wagt man uns zu sagen, das widerspreche Englands Rechten. Man wagt es zu verlangen, daß wir Neuguinea räumen, weil — nun weil England es vielleicht in Zukunft selber werde haben wollen; man wagt es, uns dafür — Helgoland anzubieten, als ob wir in Neuguinea, Neubritannien u. s. w. nur einen Scherz vorgehabt hätten. Freilich thut das nicht die Englische Regierung, aber welche Verwirrung muß in den Köpfen des Volkes von Viktoria oder Neusüdwales, oder in den Köpfen derer sein, die von London aus uns solche Zumutungen wie den Tausch von Helgoland nahe legen! Man meint mit den Rechtsbegriffen dunkler Weltteile zu thun zu haben, aber nicht mit englischen, wenn man das liest, und man muß hoffen, daß dahinter nur wenige Unbesonnene stecken.

Es ist die höchste Zeit, daß die Kongo-Konferenz die Grundsätze feststellt, nach denen künftig Okkupation, Annexion, Protektorat in wilden Gebieten auszuführen sind. Was wir jetzt aus dem Benehmen Englands entnehmen, ist, daß gegenwärtig noch keinerlei Grundsätze in Rücksicht auf die Form der Aneignung wilden Gebietes bestehen. Man behauptet ein Recht auf Schutzherrschaft, weil einige Zuluhäuptlinge irgend einmal um Schutz gebeten, oder weil der Sohn Ketschewayo's sich gegen England gut betragen habe! das soll besseres Recht geben als formelle Verträge des Hrn. Lüderitz. Man sendet einen Schutzmann an die Küste einer Insel, die größer als Deutschland ist, und dieser Schutzmann macht davon Englisch soviel ihm gerade beliebt. Man will endlich etwa von Sydney oder auch von London aus erklären: alle noch unbesetzten Inseln der Südsee sind Englischer Besitz — und meint, daß jemand in Europa nun daran wirklich glauben werde! Warum nicht gleich dekretiren: „Soweit die Erde nicht von den anerkannten Kulturstaaten heute besetzt ist, nehmen wir sie für uns, und somit gehört sie von nun ab uns Engländern!" — Thatsächlich scheinen solche Anschauungen schon in manchen englischen Köpfen sich entwickelt zu haben.

Wir fürchten nicht ernste Verwickelungen mit England. So ungereimte Ansprüche und Ideen wie obige kann keine Regierung eines Kulturstaates ernstlich vertreten wollen. Aber Klärung, theoretische Feststellung der völkerrechtlichen Bedingungen auf diesem Gebiete sind notwendig, um ferneren Mißverständnissen vorzubeugen. England wird keinen Krieg riskieren wegen jener Tropfen an seinem Kolonialeimer. Werden die theoretischen Bedingungen nicht geregelt, dann allerdings könnte es dahin kommen, daß in Englischen Kolonien so ausschweifende

Phantasien sich festsetzen wie die obigen und daß die Kolonien zuletzt England selbst in bedenkliche Lage verwickeln könnten. Wir sind in Deutschland sehr fern davon, in Europa oder in irgend einem andern Weltteil den Diktator spielen zu wollen. Aber wir werden es auch nicht dulden, daß man uns gegenüber irgend wo in solcher Rolle auftritt. Von der Mäßigung, die man in den Englischen Kolonien sich auflegen wird, wird unser maßvolles Verhalten abhängen. Und in solcher Politik wird unser Kanzler das deutsche Volk einig hinter sich haben.

Berlin, Mitte Januar.

Baron von der Brüggen.

Die „Afrikander“.

Bücher, Zeitschriften und Tagesblätter haben sich in den letzten Jahren vielfach bemüht, dem deutschen Volke eine richtige Vorstellung von südafrikanischen Verhältniffen, namentlich von den Buren, ihren Schicksalen und Eigenheiten zu verschaffen. Trotzdem herrschen noch heute in Deutschland hierüber vielfach falsche Ansichten und der wißbegierige Leser wird es daher nicht übelnehmen, wenn er das so oft schon behandelte Thema von neuem aufgetischt bekommt, besonders da die Zustände Südafrikas im Augenblick so verworren sind, daß man sich aus den bloßen Zeitungsberichten nicht wohl ein genaues Bild von denselben machen kann.

Es ist noch heute ein allgemeiner Irrtum in Deutschland, daß „die Buren in den dreißiger Jahren wegen Aufhebung der Sklaverei aus der Kapkolonie ausgewandert seien“. Schon neulich habe ich hier ausführlich nachgewiesen, daß die Aufhebung der Sklaverei nicht „der“ Grund, sondern „ein“ Grund unter mehreren anderen von mindestens gleicher Bedeutung gewesen ist, welcher einen Teil der Bauern zur Auswanderung aus der Kapkolonie bestimmte; heute will ich darauf aufmerksam machen, daß die augenblicklichen Zustände Südafrikas geradezu unverständlich sind, wenn man an dem Irrtum festhält, daß die Bauern insgesammt ausgewandert seien. In der That sind es nach den höchsten Schätzungen 10 000, nach anderen Angaben nur 5000 Seelen gewesen, welche die Kapkolonie verließen; selbst wenn man die höchste Schätzung als die richtige annimmt, handelt es sich doch nur um einen Bruchteil der damaligen Bauernbevölkerung des Kaplandes.. Die Mehrzahl der Buren blieb ganz ruhig auf ihren Farmen innerhalb der Kapkolonie sitzen, vermehrte sich durch den großen Kinderreichtum der Familien bis auf ungefähr 200 000 Seelen jetzt und bewirkte also die gerade heute so wichtige Thatsache, daß vom Tafelberg bei Kapstadt bis zum Limpopo, der Nordgrenze des Transvaal, ein und dieselbe Nationalität die herrschende ist, nämlich die der holländisch redenden Buren, oder wie sie selbst sich nennen, der „Afrikander“. Diese Thatsache spricht sich z. B. in dem Umstande aus, daß die Farbigen im allgemeinen unter sich holländisch sprechen, vorausgesetzt natürlich, daß sie sich überhaupt einer europäischen Sprache, nicht ihrer eigenen nationalen Sprache bedienen. Freilich haben die Afrikander nicht überall das Heft in Händen; während der Westen der Kapkolonie fast rein holländisch und nur in den Städten mit englischen Elementen durchsetzt ist, gehört der Osten der Kapkolonie zum Teil, einzelne Distrikte des Ostens sogar fast ausschließlich englisch redenden Kolonisten an; denn gerade im Osten der Kapkolonie hatte ja das holländische Element durch den großen „Trek“, d. h. Auszug, eine bedeutende Schwächung, das englische durch Einwanderung eine moralische Kräftigung erfahren. Das englische Element ist nun aber keineswegs auf den Osten der Kaplolonie beschränkt, vielmehr hat es in allen Städten und Städtchen, namentlich aber in den wichtigen Mittelpunkten des Handels und Verkehrs festen Fuß gefaßt und zwar ist, selbst in den holländischsten Distrikten, die feste Burg des Englischen der Gerichtssaal, die Schule und die Schreibstube der Kaufleute. Bis jetzt ist nämlich das Englische noch die ausschließliche Amts- und Gerichtssprache der Kapkolonie; in diesen seit 1826 herrschenden Zustand ist insofern bereits eine Bresche gelegt worden, als seit kurzem das Holländische im Kap-Parlament gesprochen werden darf. Der Unterricht wird namentlich in Mittelschulen und höheren Lehranstalten in englischer Sprache erteilt, was nicht wenig zur Verbreitung des Englischen unter den Afrikandern beiträgt; doch gibt es im Westen auch holländische Schulen höherer Ordnung. Was endlich das „Geschäft“ angeht, so gehört es ohne Zweifel zu den englischsten Einrichtungen der Kolonie. Denn einmal ist das Geschäft zum großen Teil in den Händen von geborenen Europäern, also

Digitized by Google

Engländern und Deutschen, und dann bedienen sich selbst die Afrikander in Geschäftsbriefen und in der Buchführung der englischen Sprache; ich weiß dies mit bezug auf meinen Wohnort und glaube es mit bezug auf selbst den Westen der Kolonie. Ja, wie ich höre, ist sogar im Oranje-Freistaat das Englische die allgemeine Geschäftssprache, obgleich doch dort die amtliche Sprache nicht englisch, sondern holländisch ist. Es sind eben auch im Oranje-Freistaat vorzugsweise Europäer, die hinter dem Ladentisch, — Afrikander, die vor dem Ladentisch stehen; und wenn auch einmal ein Afrikander in der Stadt ein Geschäft eröffnet, so hat er doch jahrelang in einem englischen Geschäft gearbeitet, versteht englisch und muß dies im Briefwechsel mit den großen Kaufleuten in Port Elisabeth oder Port Durban (in Natal) wohl oder übel anwenden. Ja, ich habe Leute, die den Oranje-Freistaat genau kennen, behaupten hören, der Oranje-Freistaat sei englischer als die Kapkolonie.

Bis zum Jahre 1877 wurden die Fortschritte der englischen Sprache von den Afrikandern gerade so ertragen wie die englische Herrschaft, nämlich nicht eben mit freundlichem Gesicht, aber doch ohne merkliches Widerstreben. Das änderte sich mit einem Schlage durch die Annexion des Transvaal, April 1877. Es ist nicht ohne Interesse, die verschiedenen Lesarten kennen zu lernen über die Gründe, welche England angeblich zur Annexion des Transvaal bestimmt haben:

1. England selbst gibt amtlich an, daß die Annexion durch die Schwäche der „Zuid Afrikanschen Republiek“ (des Transvaal) im Kampfe gegen die Eingeborenen (Sekokoeni's Stamm) notwendig gemacht worden sei, um die Sicherheit Südafrikas zu wahren.
2. Die Bauern sagen, es sei die Entdeckung der Transvaal'schen Goldfelder, welche die englische Gier gereizt habe; so habe ja England auch dem Oranje-Freistaat ein Stück Landes (West-Griqualand) abgenommen, nur um der Diamantfelder willen. Sie malen diese ihre Ansicht durch die Scherzfrage aus: Warum ist der Mond noch nicht Englische Besitzung? Antwort: Weil bis jetzt noch keine Goldfelder im Mond entdeckt worden sind.
3. In einem englischen Buche: »Blacks, Boers and British,« erklärt der Verfasser mit echt englischem Freimut, daß es lediglich Landspekulanten aus Natal gewesen seien, welche die Annexion zustande gebracht hätten. Diese sauberen Leute hätten im Transvaal große Landstriche aufgekauft und in der Erwartung, nach einer Annexion dies Land mit ungeheurem Nutzen verkaufen zu können, hätten sie Herrn Theophilus Shepstone, einen einflußreichen Beamten Natals, in ihr Interesse gezogen und dieser hätte dann dem Kolonialminister in London in einer passenden Weise Bericht erstattet und hierdurch den Auftrag zur Annexion des Transvaal erlangt.
4. Thomas Burgers, Präsident des Transvaal von 1872 bis 1877, seit 1877 bis zu seinem Tode im Distrikt Richmond ansässig, erzählte mir über diese Angelegenheit folgendes: Im Winter 1875 auf 76 habe er sich in Holland befunden und sei im Begriff gewesen, nach Berlin abzureisen. Ehe er diese Absicht habe ausführen können, hätte er noch einmal nach London hinüber fahren müssen; dort habe ihm der Englische Kolonialminister rund heraus erklärt, wenn Burgers nach Berlin gehe, werde er, der Kolonialminister, sofort die Annexion des Transvaals zu bewerkstelligen wissen. Infolgedessen ging Burgers nicht nach Berlin. Es scheint hieraus hervorzugehen, daß diejenigen Recht haben, welche behaupten, die Englische Regierung sei durch die Befürchtung zur Annexion getrieben worden, daß das Transvaal über Lorenzo Marquez (Delagoabai) mit Deutschland Verbindungen anknüpfen könne und daß die Eröffnung eines Weges nach diesem Portugiesischen Hafen dem Handel Natals nachteilig werden müsse. Freilich würde die Richtigkeit dieser letzteren Ansicht keineswegs die zweideutige Rolle ausschließen, die Shepstone im Interesse einiger Natal'schen Spekulanten gespielt haben soll, besonders da Shepstone's Verwaltung des Transvaals nach der Annexion nicht von dem schweren Vorwurf frei geblieben ist, Regierungsgelder in nicht verantwortbarer Weise ausgegeben zu haben.

Item, das Transvaal wurde annektiert und dies hatte bei den Afrikandern der Kapkolonie die Folge, daß ihre bisherige Abneigung gegen Englische Regierung und Engländertum zu einem heißen Hasse sich

verdichtete. Als nun gar im Sommer 1880/81 die Transvaaler sich erhoben und geradezu verblüffende Erfolge gegen die Englischen Truppen errangen, als der bald geschlossene Friede (3. August 1881) den Transvaalern ihre Unabhängigkeit zurückgab, da machte die „Patriotenpartei“ in der Kapkolonie reißende Fortschritte. Sie organisierte sich unter dem Namen „Afrikanerbund“. Dieser Bund soll alle afrikanisch, d. h. antienglisch gesinnten Kolonisten der Kapkolonie, des Oranje-Freistaates, des Transvaals, ja selbst Natals vereinigen, um den Afrikandern und deren Wünschen in allen gewählten Körperschaften, also insbesondere in den Stadtverwaltungen, in den Distriktsräten und im Parlament Geltung zu verschaffen; das letzte Ziel des Afrikanerbundes, die Herstellung einer Bundesrepublik nach dem Muster der Vereinigten Staaten von Nordamerika ist zwar in den Satzungen des Bundes nicht ausdrücklich erwähnt, aber ohne viel Scharfsinn zwischen den Zeilen zu lesen. Die vollständige Freiheit, welche im Schatten der Englischen Flagge herrscht, legte den Bestrebungen des Afrikanerbundes kein Hindernis in den Weg. So stellten denn die einzelnen Zweigvereine des Afrikanerbundes für Munizipal-, Distrikts- und Parlamentswahlen ihre eigenen Bewerber auf, die in vielen Fällen auch wirklich gewählt wurden. Auf diese Weise bekam der Afrikanerbund die Klinke der Gesetzgebung in die Hand, was sich für die Kapkolonisten sehr bald fühlbar machte. Die politisch wichtigste Leistung der Bundesmänner im Kap-Parlament war wohl ohne Zweifel die Einführung der holländischen Sprache in dieses hohe Haus, deren sich jetzt jedes Parlamentsmitglied nach Wunsch bedienen darf. Einen weit wichtigeren Erfolg hatte der Afrikanerbund, oder richtiger der in ihm verkörperte Haß gegen die Engländer schon während seines Entstehens errungen, nämlich die Wiederherstellung der Unabhängigkeit des Transvaals. Kein geringerer als Gladstone selbst hat ja vor wenigen Wochen öffentlich (in Midlothian) erklärt, daß es wesentlich die im Kaplande auflodernde Begeisterung für die Transvaal'schen Freiheitskämpfer gewesen sei, welche im Jahre 1881 die Englische Regierung zur Nachgiebigkeit gegen die siegreichen Bauern bestimmt habe. Und auch heute wieder soll, wie es scheint, die öffentliche Meinung der Kapkolonisten den Ausschlag geben in einer höchst wichtigen politischen Frage, in der Betschuanaland-Frage. Diese Frage hat sich auf folgende Weise entwickelt:

Den Namen Betschuanaland führt ein Gebiet, das westlich vom Transvaal und nördlich von der kapländischen Provinz West-Griqualand gelegen ist. Es soll ein schönes und fruchtbares Land sein. Bewohnt wird es von den Baralong, Batlapin und anderen Betschuanenstämmen, deren Häuptlinge sich um die Würde eines Oberkönigs der Betschuanen, gelegentlich auch um gestohlene Rinderherden blutig befehdeten. Dicht an der kapländischen Grenze, also im Südende des Betschuanalandes waren es die Häuptlinge Gasibone und Mankoroane, weiter nördlich, etwa unter demselben Breitegrade wie Pretoria, die Hauptstadt des Transvaals, waren es die Häuptlinge Montsioa und Moshette, welche einander in der Wolle lagen. Je einem der Häuptlinge in den beiden verschiedenen Gebieten boten sich nun weiße Abenteurer als Hilfstruppen an, unter der Bedingung, daß das Land und Vieh des zu besiegenden Gegners der Lohn für ihre Kriegsdienste sein sollte. Es ist wichtig, zu wissen, daß diese Abenteurer nicht etwa bloß aus Buren (Afrikandern) bestehen, sondern daß auch verhältnismäßig zahlreiche Engländer unter ihnen sind. Bei der gewaltigen Überlegenheit des weißen Mannes über den Farbigen dauerte es natürlich nicht lange und die Abenteurer hatten einen mehr oder weniger vollständigen Sieg errungen; sie verteilten das beste Land des Besiegten unter sich, steckten Farmen ab und ließen sich häuslich nieder. Weil nun aber Privatbesitz ohne eine Art von Regierung nicht bestehen kann und weil selbst diesen rauhen und nicht gerade skrupulösen Grenzern das Bedürfnis des weißen Mannes nach Gesetz und Ordnung innewohnt, so errichteten sie einen Freistaat. Auf diese Art ist vor zwei Jahren die Republik Stellaland im Gebiet der Batlapin, hart an der Nordgrenze der kapländischen Provinz Griqualand, und vor wenigen Monaten die Republik Gosen im Gebiet der Baralong (Montsioa und Moshette) entstanden. Von dem Dasein der Republik Stellaland habe ich mich überzeugen können, denn eines schönen Tages fiel mir eine wirkliche Briefmarke dieser Republik in die Hände. Bezüglich der Republik Gosen ist mir ein ähnliches Lebenszeichen noch nicht zu teil geworden.

So weit wäre ja die ganze Geschichte

Digitized by Google

recht einfach und leicht verständlich, wenn nicht das böse England käme und sagte, ich kann und will nicht dulden, daß Scharen von ruchlosen Abenteurern — Freibeuter werden sie nicht nur von hiesigen englischen Zeitungen, sondern sogar vom Gouverneur der Kapkolonie genannt (Brief des Gouverneurs an das Kapministerium vom 26. Juli 1884) — den armen unschuldigen Schwarzen ihr Land wegnehmen, ich stelle deshalb alle Betschuanen unter Englisches Protektorat! Übrigens that England diesen Schritt nicht bloß im Interesse der Farbigen, sondern auch im Interesse der Kapkolonie. Die Hochstraße ins Innere von Afrika führt nämlich gerade durch die neuen Republiken Stellaland und Gosen, eine Straße, die schon heute für den Handel der Kapkolonie von einiger Bedeutung ist und wie man glaubt in der Zukunft eine ganz außerordentliche Wichtigkeit bekommen wird. Erst als der bisherige Premierminister der Kapkolonie, Sir Thomas Scanlen, diesen Gesichtspunkt betonte, entschloß sich Lord Derby denjenigen Stimmen Gehör zu geben, welche das Englische Protektorat im Interesse der Farbigen verlangt hatten. Diese Maßnahme der Englischen Regierung fand ihre staatsrechtliche Feststellung in dem Vertrage von London 1884, der zwischen der Englischen Regierung und den drei Transvaal-Delegierten Krüger, Smit und Du Toit abgeschlossen und vor etwa 8 Wochen von dem Transvaal'schen Volksrat vollzogen wurde. Diesem Vertrage gemäß gehört das Land Gosen nicht zum Transvaal, sondern zu dem unter Britischem Protektorate befindlichen Betschuanenland. Um nun aber die Verwirrung zu einer vollständigen zu machen, bewarben sich vor einigen Wochen Montsioa und Moshette, die ursprünglichen Besitzer des Landes „Gosen", um den Schutz der Südafrikanischen Republik (Transvaal) und der Präsident P. Krüger erklärte in einer Proklamation vom 16. September 1884, daß er den Wünschen der Häuptlinge gemäß sie und ihr Land unter das Protektorat der Republik stelle!

Dieser Schritt rief bei den Englisch-Gesinnten des Kaplandes einen wahren Sturm der Entrüstung hervor. In Kapstadt, in Kimberley, Grahamstown, Queenstown und anderen Städten wurden von den angesehensten Einwohnern Volksversammlungen berufen und viel schneidige Reden gehalten, natürlich alle mit der Schneide gegen das Transvaal. Durchgehends und mit nur leichten Abweichungen stellten die Redner den Sachverhalt folgendermaßen dar: Die Transvaalbauern und andere Freibeuter haben die Zwistigkeiten der Betschuanen aufs schändlichste ausgebeutet, um den Eingeborenen ihr Land zu rauben; sie haben dabei die blutigsten Grausamkeiten begangen, Weiber und Kinder kalten Blutes niedergeschossen, die Englische Flagge beschimpft, Kaufläden und Warentransporte geplündert und einzelne Europäer ermordet, aus keinem anderen Grunde, als weil diese Unglücklichen englisch gesinnt waren. Die Transvaal-Regierung, anstatt die durch ihre Unterthanen verübten Greuel und Raubzüge zu verhindern, hat sie geradezu begünstigt und unterstützt, weil sie hoffte, durch die Angliederung der eroberten Gebiete an das Transvaal einmal der schändlichen Ländergier der Transvaaler zu schmeicheln und andererseits der Kapkolonie den Handelsweg ins Innere des Erdteiles zu versperren. Aber nicht genug, daß die Transvaal-Regierung ihre Pflichten aufs schändlichste mit Füßen tritt, sie wagt es auch den eben erst vom Volksrat vollzogenen Vertrag mit England zu brechen; denn die Proklamation Krüger's, vermöge deren er Montsioa und Moshette unter den Schutz der Republik stellt, ist eine Ohrfeige für England, ist ein frecher Vertragsbruch. — Die Volksversammlungen endigten dann stets damit, daß eine Adresse an den Gouverneur oder an das Ministerium der Kapkolonie oder an die Königin von England beschlossen wurde, des Inhaltes, der Adressat möge sich für Aufrechthaltung der Ordnung und Hochhaltung der Britischen Flagge in Betschuanaland ins Zeug legen.

Hören wir nun, wie die Transvaaler und deren Freunde die Sache darstellen.

Die Betschuanen-Häuptlinge raufen mit einander. Weiße mischen sich in den Streit und beuten ihn aus. Die Transvaal-Regierung kann diese Vorgänge nicht hindern, da sie sich außerhalb ihres Gebietes abspielen, wo die Republik nichts zu sagen hat. So geht es vier Jahre lang. Die Transvaal-Regierung wünscht die im Kriegszustand befindlichen Gebiete zu annektieren, um dem Blutvergießen ein Ende zu machen, um Friede und Ordnung herzustellen. England duldet dies aber nicht und setzt in dem Vertrag von London durch, daß das Transvaal auf die streitigen Gebiete verzichtet und daß Betschuanaland unter Bri-

tisches Protektorat gestellt wird. Anstatt nun in Stellaland und Gosen Ordnung zu schaffen, wie es eines Protektors heilige Pflicht ist, begnügt sich die Englische Regierung damit, einen Beamten, Mr. Mackenzie, nach Betschuanaland zu schicken, den alle Bauern ebenso hassen, wie er sie; anstatt Frieden zu stiften, hetzt dieser Beamte die Farbigen noch zu einem nutzlosen Widerstand auf und macht sich schließlich aus dem Staube, als ein kräftiges Einschreiten am allernötigsten gewesen wäre (Mackenzie wurde auf das Drängen des Kapministeriums vom Gouverneur abberufen, weil er nicht das Vertrauen der Stellaländer und Gosener habe). Um nun aber doch endlich dem Blutvergießen ein Ziel zu setzen, erfüllt die Transvaal-Regierung diejenigen Pflichten, für welche die Englische nicht stark oder nicht willig genug war. Eines Bruches des Vertrages von London hat die Transvaal-Regierung sich durch diesen Schritt keineswegs schuldig gemacht; denn Artikel 4 des Vertrages gestattet der Transvaal-Regierung mit Eingeborenen Verträge abzuschließen, vorausgesetzt daß England nicht binnen sechs Monaten von seinem Rechte des Veto Gebrauch mache; und ein Veto von seiten Englands ist ja bis jetzt noch nicht eingetroffen. —

Wenn wir Deutsche auch ganz unbeteiligte Zuschauer in diesem Streite sind, so drängt sich uns doch unwillkürlich die Frage auf, welche von beiden Parteien hat recht und welche wird den Kampfpreis einstecken? Für mich liegt die Sache folgendermaßen:

Das Eindringen der Weißen in Betschuanaland ist ein Naturprozeß, brutal, unsittlich und unvermeidlich, wie so viele andere Vorgänge in der organischen Natur, wie namentlich auch der bluttriefende „Naturzustand" der Wilden. Vom Standpunkt der Menschlichkeit kann man sich daher nur freuen, wenn ein festgefügter Staat es übernimmt, jenen Naturprozeß zu überwachen und seiner häßlichsten und rauhesten Ecken zu entkleiden. Es fragt sich also nur, wer soll die Stellaländer und Gosener sowohl wie die von ihnen bedrängten Wilden mit starker Hand im Zaume halten? Die Antwort kann nur lauten: die Engländer, — oder der Vertrag von London ist ein toter Wisch Papier! Denn wenn es auch zweifellos ist, daß nach dem Wortlaut des Vertrages die Transvaal-Regierung mit Eingeborenen Verträge abschließen darf (»treaty or engagement« heißt es im Original), so ist es doch, gelinde gesagt, ein hinterlistiger Streich, diesen Paragraphen auf den Fall Monsioa und Moshette anwenden zu wollen, da jene beiden Häuptlinge kraft eben dieses Vertrages bereits unter Britischer Oberhoheit stehen, da das Transvaal obendrein für das Aufgeben seiner Ansprüche an Montsioa's und Moshette's Land durch Geld von England entschädigt worden ist (Kürzung der Summe, welche das Transvaal laut Pretoria-Vertrages von 1881 an England zu zahlen hatte). Aber wenn man sich auch über diese Kleinigkeit hinwegsetzen wollte, so bliebe doch noch der Umstand, daß laut eben jenes Paragraphen 4 England das Recht des Veto vorbehalten ist, daß es also für England nur eines Wortes bedarf, um genau auf dem Standpunkt der Transvaal-Regierung diese zur Zurücknahme ihres Protektorats zu zwingen.

Schwerer als diese rein theoretischen Erwägungen scheint es mir zu gunsten der Engländer in die Wagschale zu fallen, daß die öffentliche Meinung der Kapkolonie sich in sehr bestimmter Weise zu ungunsten der Transvaaler ausgesprochen hat. Während die Afrikanderzeitungen das Vorgehen von Transvaal geradezu mißbilligen oder im besten Fall mit mehr oder weniger Lauheit verteidigen, arbeiten sich die englischen Blätter in eine sittliche Entrüstung hinein, die ihnen um so besser steht, als die meisten von ihnen sich in den letzten Jahren gegen die antienglischen Hetzereien der Afrikanderblätter in der That mit großer Geduld und Versöhnlichkeit benommen haben. Endlich mag noch erwähnt werden, daß die Stellaländer selbst in einer kürzlich abgehaltenen und von 400 bewaffneten Männern besuchten Volksversammlung sich für den Anschluß an die Kapkolonie ausgesprochen haben. Allerdings ist diese Nachricht mit einiger Vorsicht aufzunehmen, da sie bisher nur aus englischen, also sehr parteiischen Quellen stammt.

Werfen wir zum Schluß einen Blick auf die Vorgänge an der Ostgrenze des Transvaals, im sogenannten Zululand. Kaffernreiche entstehen und vergehen schneller als zivilisierte Staatenbildungen. Im Anfang dieses Jahrhunderts waren die Zulu ein gerade so unbedeutender Kaffernstamm, wie hundert andere. Als aber Chaka blutigen Andenkens Zulukönig ward (1812), änderte sich die Sache schnell. Er machte im Laufe seiner unglaublich grausamen Regierung die Zulu zum gefürchtetsten und kriegerischsten

Digitized by Google

Stamme Südafrikas. Sein Mörder und Nachfolger Dingaan (seit 1828) suchte es ihm gleich zu thun und es wird für allzeit als eine Heldenthat ersten Ranges angesehen werden müssen, daß eine Handvoll Buren es wagte, Dingaan und seine kriegsgeübten Regimenter im eigenen Lande aufzusuchen und aufs Haupt zu schlagen (1838/39), was der Herrschaft Dingaan's ein Ende machte. Der Bauern waren es damals zu wenige, als daß sie gleichzeitig Natal und Zululand hätten besetzen können; sie begnügten sich daher, das letztere durch eine Proklamation (14. Februar 1840) wenigstens dem Namen nach in Besitz zu nehmen, in welcher Proklamation sie die St. Lucia-Bai als ihr rechtmäßiges Eigentum ausdrücklich erwähnt haben. Unter Ketschwayo, Dingaan's zweitem Nachfolger, schien die Zulunation wieder in ihrer ganzen Furchtbarkeit zu erstehen; ja es gelang ihnen sogar, den Engländern eine Schlappe beizubringen (Isandula) und sich dadurch in der ganzen Welt einen Namen zu machen. Man begreift, daß unter solchen Umständen das Vordringen des weißen Mannes an den Grenzen des Zulureiches mehr oder weniger zum Stillstand kommen mußte. Aber Ketschwayo's Herrlichkeit dauerte nicht lange; die Engländer nahmen ihn (1879) gefangen und als sie ihn im vorigen Jahre wieder zum König über einen Teil des Zululandes einsetzten und er versuchte, den Rest seines früheren Reiches zurück zu erobern, da zeigte es sich, daß das Ansehen des Wüterichs unwiederbringlich verloren war: seine früheren Generale, jetzt selbständige Könige, wehrten sich, schlugen Ketschwayo's Anhänger und damit ging die Zulunation vollständig aus dem Leim, d. h. sie besteht von jetzt ab nicht mehr aus geeinigten und durch den Willen eines Einzigen geleiteten Regimentern, sondern aus Stämmen, die sich gegenseitig das Vieh stehlen und sich tot schlagen. Es herrschen also ganz ähnliche Zustände wie im Betschuanalande und auch die Folgen sind ähnlich! Im Süden des Zululandes, zwischen dem Tugela und dem Umhlatusi, haben die Engländer einen Streifen Landes militärisch besetzt und als „Reserve" erklärt, als einen Zufluchtsort für alle diejenigen Zulu, die es vorziehen, unter dem Schutze der Englischen Flagge zu leben. Im Westen des Zululandes sind eine Anzahl transvaalscher Bauern eingedrungen, haben bei dem Berg Hlobane ihr Hauptquartier aufgeschlagen und eine neue Bauernrepublik ausgerufen, zu deren Präsidenten sie Herrn Joubert, den Sieger von Majubaberg, berufen haben. Wie die Zeitungen behaupten, hat Joubert seine Transvaal'schen Ämter niedergelegt und wird dem ehrenvollen Rufe Folge leisten.

Die englischen Zeitungen speien natürlich Feuer und Flamme gegen die „unersättlichen" Bauern, die sogar die Absicht hätten, einen Hafen, etwa die St. Lucia-Bai, zu gewinnen. Ich muß gestehen, ich finde, daß es dem politischen Scharfblick der Bauern alle Ehre macht, wenn der ihnen gemachte Vorwurf, sie trachteten nach der St. Lucia-Bai, auf Wahrheit beruht. Denn es ist doch nicht zu leugnen, daß das Transvaal einer freien und ungehemmten Entwickelung dann erst teilhaftig werden kann, wenn es von den Englischen Häfen in Natal und dem Portugiesischen in Delagoa-Bai unabhängig ist und ohne Zwischenhändler mit der Außenwelt in freie Verbindung treten kann. So wollen wir denn hoffen, daß die Transvaal-Regierung ihre Kraft nicht an der Behauptung einer schiefen Stellung im Betschuanaland verschwenden, dafür aber alles aufbieten möge, um mit Hilfe der neuen Bauernrepublik im Zululand eine wertvolle Stellung an den Gestaden des Indischen Ozeans zu gewinnen.

Richmond (Südafrika), 10. Oktober 1884.

Dr. A. Fick.

Inzwischen hat am 24. Dezember in Durban ein Kongreß von Delegierten des Afrikander-Bundes aus Transvaal und dem Oranje-Freistaat stattgefunden, welchem der Unterrichtsminister des Transvaal, Herr Du Toit, präsidierte. Resolutionen wurden angenommen, welche die Union der beiden Republiken entschieden befürworten, nachdem das Hindernis der Britischen Herrschaft mit der Konvention gehoben ist. Die Angelegenheit soll den Legislaturen der betreffenden Länder mit der Aussichtnahme auf eine Deputirten-Konferenz unterbreitet werden. Eine Zollvereinigung und eine Defensiv- und Offensiv-Alliance sind, als unmittelbar ausführbar, angeregt worden. Dieser erste Schritt zu einer Vereinigung der beiden Buren-Republiken wird von Englischer Seite als ein hoch bedeutsames Ereignis betrachtet, welches auch die Spannung des an Zahl in der Kapkolonie so überwiegenden holländischen Elements gegen die Engländer in bedenklicher Weise erhöhen wird. Die Redaktion.

Digitized by Google

Der bevorstehende Krach in Argentinien und seine Ursachen.

Der „Export" vom 16. Dezember v. J. bringt einen sehr beachtenswerten Artikel über eine neue fünfprozentige argentinische Anleihe und nennt den betreffenden Artikel ausdrücklich eine „finanzpolitische Warnung." In verschiedenen deutschen Blättern fand man in letzter Zeit häufig kleine Aufsätze und Notizen, welche darauf abzuzielen schienen, das mit argentinischen Verhältnissen nicht vertraute Publikum über den augenblicklich so ungemein günstigen Stand der wirtschaftlichen Verhältnisse in Argentinien überhaupt und seiner blühenden Finanzen ganz insbesondere „aufzuklären." Der Grund zu diesem „uneigennützigen" Bemühen ist ziemlich offenkundig der, das deutsche Publikum vertrauensselig zu machen, weil man gerne versuchen möchte, die verschiedenen neuen argentinischen Anleihen, welche man noch beabsichtigt vom Stapel laufen zu lassen, ganz oder doch teilweise hier in Deutschland unterzubringen, da die Engländer und Franzosen, wie der „Export" sehr treffend sagt, sich höchst wahrscheinlich den Magen mit argentinischen Staatspapieren überladen haben.

Seit dem Jahre 1881 haben die Argentiner kein Bedenken getragen, da der Kredit des Landes nach dem erfolgreichen Zurückdrängen der Pampasindianer südlich über den Rio Negro i. J. 1879 und nach der siegreichen Niederwerfung der letzten großen Revolution i. J. 1880 sich sehr hob, diesen Kredit nach besten Kräften auszunutzen und unaufhörlich Anleihen auf Anleihen zu kontrahieren, deren Abschluß durch den namentlich in England herrschenden niedrigen Zinsfuß sehr begünstigt und erleichtert ward; und sie werden dieses bequeme Schuldenmachen wahrscheinlich so lange fortsetzen, so lange ihnen noch irgend jemand einen Thaler leiht. In diesen 4 Jahren haben die Argentiner es fertig gebracht, mehr Schulden zu machen, als in der ganzen Zeit von ihrer Unabhängigkeit an bis zum Jahre 1880. Dieser enorme Zufluß von Gold, ca. 500 Millionen Mark, hat natürlich nicht verfehlt, einen überaus regen Unternehmungsgeist wachzurufen, welcher begreiflicherweise bald in tolle Spekulation und zügellosen durch die Regierung und alle Elemente von Einfluß angefachten Gründerschwindel ausgeartet ist. Eine wahnsinnige Landspekulation und zwar hauptsächlich in Terrains, welche bis dahin im Besitze der Pampasindianer gewesen waren, riß ein, durch welche sich einzelne Spekulanten, welche es verstanden, sich der Hilfe einer wenig skrupulösen Presse, namentlich des in englischer Sprache erscheinenden und von dem Irländer Mulhall redigierten „Standard" zu bedienen, enorme Reichtümer erwarben. Für Rechnung englischer und belgischer Kapitalisten sind Landankäufe in großartigem Maßstabe und zu hohen Preisen gemacht worden, und bei jedem Kaufe unterläßt es der „uneigennützige" Mr. Mulhall nie, dem glücklichen Käufer zu diesem brillanten Geschäft in seinem Blatte zu gratulieren. Die meisten dieser Ländereien blieben natürlich unbenutzt liegen, man kaufte sie, ohne sie gesehen zu haben, in den zahlreichen Auktionen in Buenos Aires nur in der Absicht, sie morgen oder übermorgen an einen anderen spekulativen „Leser" des Standard mit einem Gewinne zu verkaufen. Bei vielen dieser Auktionen bot Mr. Mulhall fleißig mit und hatte ab und zu das Schicksal an diesem und jenem Terrain hängen zu bleiben. Auf einem beträchtlichen Teil dieser neu erworbenen Ländereien setzte man jedoch Rindvieh, welcher Umstand zur Folge hatte, daß viele Käufer für Kühe zur Zucht auftraten, und daß wegen dieser gesteigerten Nachfrage für Kühe der Preis des Rindviehes binnen kurzem auf mehr als die doppelte Höhe getrieben wurde. Da die entfernt liegenden und bis dahin geringwertigen oder auch wertlos gewesenen Kampe plötzlich so bedeutenden Wert erhalten hatten, so glaubte man im Verhältnis auch den Wert der älteren und früher schon benutzten steigern zu müssen, und es wurden für solche Pachten verlangt und auch bezahlt, welche man früher, vor der Zeit des Goldregens, für unmöglich gehalten hatte.

Die Stadt Buenos Aires wurde von der gleichnamigen Provinz, deren Hauptstadt sie bis dahin gewesen, getrennt, und zur Nationalhauptstadt des ganzen Landes erhoben. Als neue Hauptstadt der Provinz Buenos Aires schuf man eine neue Stadt „La Plata," welche Schöpfung, was Tollheit der Idee und Ausführung anbetrifft, in der neueren Geschichte wohl schwerlich ihresgleichen findet. Die Gründung dieser phantastischen Zauberstadt soll die Summe von 170 Millionen Mark, also etwa ein Drittel der neuen Anleihen verschlungen haben. Eine Menge Eisenbahnen, an deren Bau früher kein Mensch zu denken wagte, weil dieselben sich

Digitized by Google

voraussichtlich während vieler Jahre mit knapp 2—3% verzinsen werden, wurden oder werden noch entweder vom Staate selbst oder von Privatgesellschaften, denen der Staat 7% Zinsen garantierte, gebaut; außer einer Anzahl öffentlicher Gebäude wurden in den Provinzen Tucuman und Santiago del Estero, auch im Territorium Chaco mit Geldern der Nationalbank eine große Anzahl Zuckerfabriken errichtet, von welchen letzteren man einige schon wieder nach England verkauft hat u. s. w. Selbstverständlich strömten, durch hohe Arbeitslöhne angelockt, eine große Anzahl Einwanderer, meistens Italiener, ins Land, neue Geschäfte etablierten sich zu Hunderten, der Import nahm infolge des größeren Konsums und des unsinnigen Luxus ganz ungeheure Dimensionen an, überall entstand Wohnungsnot und rapides Steigen der Hausmieten, welch letzterer Umstand wieder zu einer ganz riesigen Bauthätigkeit Veranlassung gab. Jeder Zweig des dortigen Wirtschaftslebens wurde selbstverständlich von der Gründerperiode beeinflußt. Alle und Jeder spekulierte und gründete, Gouverneure, Minister, Senatoren, Deputierte, Richter, Advokaten, Direktoren, Redakteure, Chefs, Kommis, denn das Gold war Chimäre. Einige der Haupthelfershelfer waren Eigentümer von Zeitungen, welche es sich natürlich angelegen sein ließen, in ihren Leitartikeln und »Reviews for Europe« die Lage des Landes so glänzend wie möglich zu schildern, um die »bondholders« und »subscribers« in England einzulullen und zum erneuerten Kauf von argentinischen Papieren, Ländereien ꝛc. anzuregen. Dem aufmerksamen Beobachter konnte aber nicht entgehen, daß diesem enormen Gründerschwindel, wie solchen das Land noch nicht gesehen hat und sicher für's erste nicht wiedersehen wird, unfehlbar auch ein ganz enormer Krach folgen werde. Der Krach von 1875/76 wird Kinderspiel dagegen sein. Die Vorboten der nahenden Katastrophe traten in der letzten Saison und seitdem immer klarer zu Tage.

Vor zwei Jahren, in der Saison 82/83, hatte man eine ergiebige Weizenernte und es gelangten 57 000 000 kg zum Werte von ca. Mk. 9 600 000 zur Ausfuhr. Die Kolonisten erzielten für diesen Weizen gute Preise, aber die Exporteure verloren ca. 2 bis 4 Francs pro 100 kg. Im folgenden Jahre wurden nun ungeheure Flächen mit Weizen angebaut und da es zur Zeit der Ernte an Arbeitskräften gebrach, so bezahlte man ganz unsinnige Löhne, 8—10 Mk. pro Tag. Es kamen 1884: 106 000 000 kg mit einem offiziellen Werte von Mk. 18 120 000 zur Verschiffung, auf welchen Weizen, da die Preise ununterbrochen wichen, sowohl Kolonisten als auch Exporteure ganz enorme Summen verloren haben. Dieser Weizenexport figuriert freilich in der Landesausfuhr mit 18 120 000 Mk., wenn man aber keinen Weizen gebaut und exportiert hätte, würde man besser gethan haben, denn verdient haben bei der ganzen Weizenproduktion nur die Arbeiter in der Erntezeit, welche die enormen Löhne eingestrichen haben.

In eine unangenehme Lage gerieten im vorigen Jahre auch schon viele Estanzieros, d. h. Viehzüchter, wegen ihrer zu teuer bezahlten Kampe und zu teuer bezahlten Rindviehes. Die Inhaber der großen Exportschlächtereien, der Saladeros, konnten für schlachtbare Ochsen ungefähr nur so viel bezahlen, wie die Estanzieros vor etwa 2 bis 3 Jahren in dem ersten Gründertaumel für Vieh in Herden bezahlt hatten. Da die Banken wegen des flüssigen Geldstandes noch nicht drängten, so hatte es mit dem Verkaufe in den meisten Fällen noch keine Eile, und es wurden im letzten Sommer in den Saladeros der Provinz Buenos Aires die verschwindend kleine Anzahl von 87 000 Stück Hornvieh geschlachtet anstatt 350 — 400 000, welche hätten geschlachtet werden müssen. Selbstverständlich wird sämtliches Vieh, welches man nun seit etwa zwei Jahren wegen der weichenden Preise nicht hat verkaufen wollen, sobald das Geld knapp wird und sobald die Banken drängen, verkauft werden müssen, und wegen des dann erfolgenden starken Angebotes werden die Preise für Hornvieh, welche nun seit geraumer Zeit schon fortwährend gewichen sind, noch ganz bedeutend fallen, wahrscheinlich auf ein Drittel der vor ca. 2—3 Jahren gezahlten Gründerpreise. Man muß bedenken, daß in diesen genannten Objekten ganz enorme Kapitalien angelegt sind und von dieser Entwertung betroffen werden. Was Schafe anbetrifft, so werden auch hierfür voraussichtlich mehr Verkäufer als Käufer sein und die Preise werden auch etwas weichen müssen, wenngleich die Preise für diese Tiere von dem Gründerschwindel nicht sehr beeinflußt worden sind.

Am deutlichsten kann man das Herannahen der Krisis an dem steten Fallen des Wechselkurses auf Europa, diesem untrüg-

lichen Barometer der Finanzlage, beobachten und im ganzen Jahre 1884 ist dieses Barometer fast ununterbrochen gefallen und zwar um etwa 3 1/4 %. Im August 1884, als es mit dem Stapellauf der letzten Anleihe von 2 Millionen £, als erstes Drittel der vom Kongreß autorisierten 6 Mill. £, durch J. S. Morgan & Co. in London etwas zu hapern schien und als man in folge dessen in Buenos Aires schon den Ausbruch der Krisis und die Einführung des Zwangskurses befürchtete, stellte sich ein großer Begehr für Wechsel auf Europa ein, weil jeder, der im Besitz von Papiergeld war, für solches vor Thorschluß noch schnell auf englische Pfunde oder Franken lautende Wechsel kaufen wollte. Als endlich die Nachricht von der Übernahme der 2 Mill. £ durch J. S. Morgan & Co. nach Argentinien gelangte, atmete man wieder freier, denn man hoffte mit diesem Gelde über die paar stillen Monate, welche noch vor der neuen Exportsaison lagen, hinwegzukommen und den fatalen Zwangskurs fernzuhalten. Beim Eintritt in die Sommermonate, also auf der südlichen Halbkugel im November und Dezember, hoffte man dann, daß der lebhafte Export von Wolle, später von Salzhäuten, Talg, Salzfleisch, Weizen, Leinsaat den Markt genügend mit Wechseln versehen würde. Es stellten sich jedoch große Kalamitäten ein. Am 20. und 21. September ereignete sich in der Provinz Buenos Aires ein enormer Wolkenbruch, welcher verbunden mit einem anhaltenden Südoststurme, der die Wasser des La Plata und seiner Zuflüsse ungeheuer aufstaute und enormen Schaden an den vor und bei Buenos Aires ankernden Schiffen anrichtete, Hunderte von Quadratmeilen Landes überschwemmte, sodaß stellenweise wochenlang aller Verkehr gehemmt, die Eisenbahnen oft auf weite Strecken zerstört wurden und an 70 000 Stück Hornvieh und 9 Millionen Schafe und Lämmer ertranken. Man konstatierte an verschiedenen Stellen einen Regenfall von 9—16 Zoll innerhalb 48 Stunden. Die im Bau begriffenen Kloakenanlagen der Stadt Buenos Aires, welche schon Anfang der siebziger Jahre begonnen, später jedoch nach dem Zusammenbruch der damaligen Gründerperiode halbvollendet liegen geblieben waren, erlitten bedeutenden Schaden. Spätere große und anhaltende Regengüsse im Oktober und November überschwemmten abermals bedeutende Strecken Landes, und wenn auch keine übermäßige Sterblichkeit unter dem Vieh eintrat, außer bei neugeschorenen Schafen, so wurde doch die Schafschur wegen der unaufhörlichen Regen und Kälte sehr gehindert, so daß keine großen Zufuhren an Wolle in den Hafenplätzen stattfinden konnten; in den Weizen- und Flachsfeldern richteten die Regen und teilweise Hagel empfindlichen Schaden an. Dessenungeachtet steigerte sich der Import unaufhörlich; es scheint, als ob alles blind darauf losstürmte, die Katastrophe so groß und verderbenbringend wie irgend möglich zu machen. Noch nie sind in einem Monate eine solche Anzahl Dampfer nach dem La Plata expediert und noch nie eine solche Menge Waren dorthin gesandt, wie im verflossenen Monate November. In Hamburg wollte man ausgerechnet haben, daß die im November nach Argentinien gemachten Konsignationen an deutschem Biere hinreichten, um jeden Bewohner der Argentinischen Republik mit 4 Dutzend Flaschen deutschen Bieres zu versorgen. Wahrscheinlich werden einige Flaschen dieses Bieres sauer werden und für einen anderen Teil wird man wohl kein Geld sehen.

Traten nun im Oktober schon ganz bedenkliche Symptome hinsichtlich des Begehrs nach Wechseln auf Europa zu Tage, so verschlimmerte sich die Lage im November noch ganz bedeutend. Nachdem seit Januar bis Ende Oktober von den beiden Staatsbanken in Buenos Aires schon ca. 280 Mill. Mk. Wechsel auf Europa gezogen waren, außer an 260 Mill., welche die verschiedenen Exporthäuser begeben hatten, wurde am 24. November, dem Abgangstage des englischen Postdampfers „La Plata" die Nachfrage nach Wechseln so stark, wie nie zuvor, und genannter Dampfer nahm nicht weniger als 1 Mill. £ in Wechseln auf Europa mit, alle von der Nationalbank gezogen. Wo soll das hinaus? Es liegt ja klar zu Tage daß jeder, der es nur irgend möglich machen kann, von den Staatsbanken Vorschüsse in Papiergeld zu erlangen sucht und für dieses Papiergeld dann von denselben Banken Wechsel auf Europa kauft, um eine möglichst große Menge Gold in Europa in Sicherheit zu bringen, denn jeder fühlt den mit Riesenschritten einherschreitenden Zwangskurs als Anfang eines ungeheuren Krachs nahen. *)

*) Laut telegraphischer Nachrichten aus Buenos Aires ist daselbst am 12. Januar d. J. für die Noten der Nationalbank der Zwangskurs dekretiert worden. Die Redaktion.

Digitized by Google

Die Noten der Nationalbank direkt gegen Gold umzuwechseln, welches ja als der einfachste Weg erschien, hat man dadurch fast zur Unmöglichkeit gemacht, daß die Bank solchen Leuten alte, zu leichte und oft auch falsche Unzen gab, an welchen der Empfänger oft große Summen verlieren mußte. Auch fiel die gesamte Regierungspresse sofort über solche voreilige Leute her und versuchte sie als unpatriotische Menschen zu brandmarken. Die paar Millionen argentinische Goldmünzen, welche man neuerdings geprägt hatte, waren bald wieder aus dem Verkehr verschwunden und sogenanntes gutes Gold, d. h. englische Pfunde, Zwanzigfrankstücke, chilenische Condors 2c. hatten seit längerer Zeit schon 3 % und in neuester Zeit sogar schon 5—6 % Prämie gegen Papiergeld der Nationalbank, gegenwärtig das hauptsächlichste, ja fast ausschließliche Zahlungsmittel in Argentinien. Wenn die Verhältnisse gesund lägen, so sollte man für einen peso moneda nacional 48½—49 d in 3 Monatswechseln auf England erhalten, statt dessen erhält man nur 46—46¼ d also 5—6 % weniger, und doch drängt sich alles, um Wechsel zu erhalten, ehe es weiter bergab geht. Der Zinsfuß für Papiergeld ist kein sehr hoher, die Staatsbanken waren im Gegenteil bis vor kurzer Zeit sehr liberal mit dem Diskont von Wechseln, die Spekulanten und Börsenjobber erhielten ja zu den unsinnigsten Spekulationen Geld in Hülle und Fülle, und durch diesen Umstand lassen sich viele über die wahre, höchst kritische Lage des Landes täuschen. An Papiergeld ist ja kein Mangel und wird ja auch nicht eintreten, man wird im Gegenteil auf eine bedeutend größere Ausgabe von Papiergeld sich gefaßt machen müssen. Wie sich dann der Wert dieses Papiergeldes in Zukunft stellen wird, ist eine andere Sache. Auch ist es sehr fraglich, ob die Argentiner im stande sein werden, die Zinsen und die Amortisation ihrer leichtsinnig gemachten und größtenteils vergeudeten Anleihen pünktlich zu bezahlen; im Falle sie solches wollen, müssen sie sich darauf gefaßt machen, enorme Steuern zu bezahlen und die damals so freudig begrüßten Anleihen werden sich als ein großes Unglück erweisen.

Al pagar será el llorar.

Diejenigen deutschen Kapitalisten, welche Lust haben, argentinische Papiere zu kaufen, werden solche wahrscheinlich nach ein oder zwei Jahren um ca. 50 % billiger kaufen können als augenblicklich, und eine Überstürzung dürfte nicht ratsam sein.

Ende Dezember 1884.

K. F.

Aus Lüderitzland.

1.

Dem Novemberheft der Berichte der Rheinischen Missionsgesellschaft, welche bekanntlich im Lande der Namas und Hereros seit vielen Jahrzehnten eine ansehnliche Zahl von Stationen unterhält und dadurch eine sehr verdienstvolle Pionierarbeit für die deutsche Kultivierung dieses Gebietes geleistet hat, entnehmen wir folgende beachtungswerte Nachrichten. Sie geben ein klares Bild der Wirren des Inneren, welche das mühsam Aufgebaute teilweise sehr in Frage stellen.

„Es ist schon früher in diesen Blättern davon berichtet worden, wie der Häuptling von Gibeon, Moses Witbooi, nicht nachließ von seinen Krieg- und Raubzügen gegen die Herero, wie auf denselben einerseits von seinen Leuten arge Greuel verübt wurden, andererseits auch von den Bastards von Kalkfontain, mit denen er gar nicht im Kriege lebte, Vieh geraubt worden war. Alle Abmahnungen von seiten seines Missionars Rust waren vergeblich und auch dazu wollte er sich nicht verstehen, das geraubte Vieh wieder zurückzugeben. Ganz anders stand dagegen sein Sohn, Hendrik Witbooi, der von dem früheren Missionar von Gibeon, Olpp, ausgebildete und hochgeschätzte Lehrer der Station. Ihm war das ganze Verhalten seines Vaters von Herzensgrunde zuwider und namentlich drang er mit aller Macht darauf, daß das also geraubte Vieh den Eigentümern wieder zugestellt werden sollte. Weil er aber mit diesen seinen Vorstellungen bei seinem Vater und dessen Räten nichts ausrichtete, so beschloß er, selbst das nötige Vieh von denjenigen seiner Stammesgenossen, die mit ihm eines Sinnes waren, zusammenzubringen und dann den Beraubten zuzusenden. Bis dahin konnte man sich über die ganze Stellung und das Auftreten des Hendrik ja nur freuen, wenn man auch allerdings auf die Spannung, welche infolgedessen zwischen ihm und seinem Vater entstanden war, nicht ohne Besorgnis vor einem daraus entstehenden Bürgerkriege blicken mußte. Nun aber trat eine höchst bedenkliche Wendung ein. Im Mai schrieben uns Mis-

sionar Rust von Gibeon und Missionar Hegener, der von seiner Station Berseba aus dorthin geeilt war, daß es zwischen Hendrik und seinem Vater zu einem vollständigen Bruch gekommen sei, daß es zwischen dem bedeutenden Anhange Hendriks und dem seines Vaters beinahe auf der Station einen offenen Kampf gegeben hätte, und daß Hendrik, der sich als den Heiland und den Retter seines Volkes ansehe, im Begriffe stehe, mit den Seinen nach Norden, also ins Herero-Land zu ziehen. Alles Bitten und Ermahnen der Missionare war völlig fruchtlos gewesen. Was er eigentlich mit seinem Zuge nach Norden beabsichtigte, ob er nur das bewußte geraubte Vieh zurückerstatten, ob er Frieden schließen oder Krieg führen wollte, blieb völlig im Unklaren.

Es verging nun wieder eine längere Zeit, ehe wir über diesen Zug Hendrik's etwas weiteres hörten. Unter dem 19. Juni berichtet hierüber nunmehr Missionar Heidemann von der an der Südgrenze des Herero-Landes liegenden Bastard-Station Rehoboth:

„Am 14. d. Mts. nachmittags kam von Süden her ein Trupp Reiter in Sicht. Man hielt sie anfangs für Freunde aus der Kolonie, es zeigte sich jedoch bald, daß es Namas waren. Nun lief alles mit den Gewehren zusammen und machte sich fertig zum Schießen. Da steckten die vordersten Reiter eine weiße Fahne auf. Man ließ sie nun heran kommen und sie stiegen ab. Es war Hendrik Witbooi, des Moses Witbooi Sohn. Natürlich war alles aufs höchste gespannt, Zweck und Ziel der Reise zu erfahren, und bald liefen denn auch unter den Leuten sehr beunruhigende Gerüchte um. Unser Häuptling, Hermanus, ließ Hendrik rufen, dieser kam mit einigen seiner Leute und es folgte nun eine mehrstündige Unterredung. Während derselben rückte auch noch eine Abteilung Fußvolk mit zwei Wagen und zwei Karren heran. Erst nach der Unterredung erfuhren wir genaueres über Hendrik's Vorhaben. Er ist zum Kriege mit den Herero heraufgekommen und will einen besseren Frieden als den vom Jahre 1882 erkämpfen. Selbstverständlich wollte er, daß die Bastards sich ihm anschließen sollten. Der Hauptsprecher auf seiten der Gibeoner war der frühere Schulmeister von Gibeon, Samuel. Seine Worte waren voll hochtönender Phrasen und sein ganzes Auftreten siegeszuversichtlich. Wie David und im Geiste David's zogen sie einher, vom Herrn gesandt, um die Philister — wollte sagen die Herero zu schlagen. Es hätten sich ihnen noch andere Abteilungen anschließen wollen, sie seien aber, von ihrem Glanz geblendet, zurückgewichen. Sie folgten einem Lichte, das ihnen deutlich ihren Weg zeige und der gehe über Rehoboth, immer schnurstracks der Hauptstraße nach bis auf Maharero's Werft. Unterwegs hätten sie gehört, Maharero liege noch auf Gurumanas und so seien sie vom Wege abgewichen in der Richtung dahin, aber da hätten sie sofort das Licht verloren und seien auf einem dunkeln Weg marschiert, bis daß sie wieder auf den Weg nach Rehoboth eingelenkt seien, da erst sei es ihnen wieder erschienen. Um die Rinder der Herero würden sie sich nicht kümmern; selbst wenn sie mitten durch ihre Herden hinzögen, würden sie dieselben nicht anrühren; Maharero sei ihr Ziel, mit ihm wollten sie um den Frieden kämpfen. Alle Gegenvorstellungen unseres Häuptlings waren erfolglos. Er sagte ihnen, daß die Herero kampfgerüstet seien, ja daß der Vortrupp sich bereits auf dem Wege hierher befände, da sie nach Verabredung miteinander gegen Jan Jonker ausrücken wollten. Sie wären ja nur ein kleines Häuflein und liefen Gefahr, von den Hereros vernichtet zu werden; die ganze Unterredung verlief aber schließlich resultatlos. Die Namas richteten sich für die Nacht am Flusse ein, unsere Leute besetzten die Schanzen, denn trotz aller Friedensversicherungen des Hendrik Witbooi, traute man ihnen nicht. Nachdem unser Häuptling sich am Abend noch mit seinen Leuten beraten hatte, ließ er am folgenden Morgen den Hendrik wissen, er möge weiterziehen, wenn er nicht vorzöge wieder umzukehren, die Herero könnten jeden Augenblick eintreffen und er wolle nicht, daß es auf der Station zum Kampf komme. Darnach kam Hendrik noch einmal zu unserem Häuptling und wollte von ihm gern das Versprechen haben, ihn nicht von hinten anzufallen, wenn er nun gegen die Herero ziehe. Unser Häuptling forderte von ihm das Gegenversprechen, wie der Kampf auch ausfallen möge, nicht wieder über Rehoboth zu kommen. Dieses Versprechen wollte er indes nicht geben und so erhielt er auch von Hermanus eine ausweichende Antwort. Hendrik gab sich auch so zufrieden und am Nachmittage zogen sie ab. Am Abend des folgenden Tages, Montag, kamen sie auf Nanas an. Wir glaubten, die Herero würden sie früher angreifen, dieselben zogen

Digitized by Google

sich aber zurück und wollten sie auf ihrer Werft bei Kreusneus erwarten. Von unsern Leuten waren einige 20 zu den Herero gegangen, um sich am Gefechte zu beteiligen. Zwischen den gegenseitigen Spionen wurden an den beiden folgenden Tagen einige Schüsse gewechselt, ein Nama wurde dabei getötet. Am Donnerstag standen die Namas auf Oub und nachdem sie von dort aufgebrochen waren, wandten sie sich links und nahmen eine sehr günstige Stellung ein. Ich fürchte, die Herero haben den richtigen Zeitpunkt versäumt, die Namas anzugreifen und es wird eine blutige Arbeit sein, sie von dort zu vertreiben. Die Namas haben dort Wasser, sind ziemlich zahlreich (269 Mann) und überdies sind sie gut bewaffnet, wohl die Hälfte mit guten Hinterladern und sie führen auch reichlich Munition mit sich. Wir sehen mit Spannung dem Ausgang des Kampfes entgegen".

Weiteres hören wir durch Missionar Brincker aus Otyimbingue, der unter dem 7. Juli schreibt:

„Die Gibeoner zogen also dem „leuchtenden Sterne" nach gegen Maharero, welchen Hendrik Witbooi durch Boten hatte wissen lassen, er möge sich zum Kampfe bereit halten. Maharero sandte seine Leute, ca. 1000 Mann, den Gibeonern entgegen, als sie dieselben aber zu Gesicht bekamen, zogen sich die Herero-Heiden zurück und allmählich mußten ihnen denn auch die anderen folgen bis zur Lagerstelle Maharero's. Die Gibeoner boten ihnen zweimal den Kampf an, aber die Herero standen nicht. Am 27. Juni legten sich die Gibeoner gegenüber der Werft Maharero's in einen kleinen Berg und begannen zu feuern und die Herero erwiderten nun auch das Feuer, ebenso auch die 21 Bastards, die sich bei ihnen befanden, aber ihren gesonderten Stand hatten. An diesem Tage fiel Josaphat Riarua, der seinem Beruf untreu gewordene Schullehrer von Otyosazu. Das gegenseitige Beschießen dauerte nun 3 Tage lang. Am dritten Tage schrie ein Bergdamra aus dem Hinterhalte auf seiten der Herero: „Frieden!" Sogleich stellten die Namas das Feuern ein und Hendrik Witbooi rief: „Wer will Frieden?" Maharero ließ ihm zurufen: „Wenn Du Frieden willst, sende zwei Männer und ich will auch zwei Männer senden, damit wir uns einander nähern können." Als die Gibeoner erfuhren, daß es nur ein Bergdamra gewesen, der das Wort „Frieden" gerufen hatte, war es ihnen allerdings nicht ganz recht, denn ihre Absicht war gewesen, den Herero den Mund zum „Frieden"-Rufen zu öffnen. Maharero ließ aber den Hendrik wissen, daß, wenn er nicht zum Frieden geneigt sei, das Feuern nur wieder beginnen müsse. Hendrik aber erwiderte dem, er nähme den Frieden an. Darauf kamen denn die Gibeoner vom Berge herunter und lagerten sich für die Nacht bei den Herero-Werften. Es soll, wie ein glaubwürdiger Augenzeuge, der gerade aus der Kolonie gekommen war, mir erzählte, diese Nacht auffallend still in den Herero-Werften gewesen sein, man hätte offenbar Respekt vor den Gibeonern bekommen. Am andern Morgen sagten die Gibeoner zu den Bastards: »Maar neef, uw koegels was warm, die koegels van de Kaffers (Herero) gaan in de Lucht. maar uwe is ons in't vleesch gegaan« Die Gibeoner hatten 14 Tote, die Herero 6.

Nachdem nun Maharero und Hendrik verschiedene Briefe miteinander gewechselt hatten, kamen die beiden Parteien zusammen und machten Frieden oder, wie wir sagen würden, Waffenstillstand. Die Herero-Heiden hatten inzwischen schon das Weite gesucht, so daß Maharero sie mit Knitteln und Steinen wieder zusammen treiben mußte. Es mangelt bei den Herero eben gänzlich an Disziplin und an Gehorsam. An diesem selben Tage nun, an welchem die Herero und Gibeoner sich also vertragen hatten, fiel ein anderer Haufe von etwa 100 Namas Herero-Posten, die sich östlich von Mahareros Lager befanden, an und raubten etwa 300 Rinder, wobei auch einige Hirten ums Leben kamen. Sobald die Nachricht davon zu Maharero kam, bat er Hendrik Witbooi, ihm zur Einholung der Räuber behilflich zu sein. Sogleich ließ Hendrik etwa 50 von seinen Leuten aufsitzen, jagte mit ihnen und etwa zwei bis drei Bastards den Räubern nach, holte sie ein und brachte richtig die Rinder samt allen Räubern zu Maharero. Kein Herero hätte es mehr gewagt, den Räubern nachzusetzen. Jetzt ließ Maharero die Gibeoner zu sich kommen, um über den Frieden zu unterhandeln. Hendrik verlangte für Andrias Lambert dessen ehemalige Station Gobabis zurück, für Jan Jonker Windhoek und für sich selbst ungehinderten Durchzug durchs Hereroland nach Norden und Erlaubnis zur Niederlassung im Norden des Landes, wo es ihm beliebe. Das sind drei heikle Punkte für die Herero, namentlich ist der letzte ganz verfänglich sowohl für

die übrigen Namas als für die Herero. Es ist klar, Hendrik hat sich ein Vorrecht erkämpfen wollen, daß ihn unter Umständen zu einem Manne von Bedeutung machen kann. Er hat seinerseits den Herero versprochen, alle anderen unruhigen Häupter im Süden, und ebenso auch Jan Jonker zum Frieden herzubringen, oder noch einmal zum „Friedenskampfe?" So viel scheint gewiß zu sein, man will die Herero zu etwas zwingen, was noch nicht alles offenbar geworden ist. Namentlich ist die Absicht der Gibeoner, durchs Hereroland nach dem Norden ziehen zu wollen, zu beachten.

Bruder Wilhelm Eich von Otyizeva, als der nächst wohnende Missionar, war noch während des Gefechtes dorthin aufgebrochen. Als er ankam, fand er Herero und Gibeoner mit einander versammelt und friedlich beieinander, wurde aber von niemandem eingeladen, an den Versammlungen teilzunehmen. Dies zeigt, daß man die Missionare bei diesem jetzigen Friedensschluß nicht haben will; nun das kann uns ja nur gerade recht sein. Die Gibeoner sind nun seitdem zurückgekehrt und zwar mit dem Versprechen, das Friedenswerk mit Macht zu betreiben und die etwa heranrückenden Kriegerscharen zur Umkehr zu bewegen. „Das ist nun meine Aufgabe für jetzt", hat Hendrik beim Abschied gesagt, „und darnach werde ich dann nach dem Norden ziehen". Moses Witbooi hat sich inzwischen mit seinem Anhange von ca. 30 Mann zu den Gobabisern geschlagen, um mit ihnen zusammen die Herero noch mehr zu berauben, es sei denn, daß es seinem Sohne glücken sollte, diese ganze Partei zur Vernunft zu bringen.

Es wäre nun allerdings möglich, daß in der ganzen Geschichte des Hendrik Witbooi der Keim zum wirklichen Frieden läge, wenn nämlich dieser gute Teil der Gibeoner wirklich die oben bezeichnete Stellung den andern unruhigen Namas gegenüber bekäme. Man hat den Eindruck gehabt, daß es dem Hendrik und seiner Partei wirklich Ernst ist mit dem Verlangen nach Frieden und man muß die hohen Phrasen, die Bruder Heidemann zu hören bekam, vielleicht aus dem Nama ins Deutsche übersetzen mit „wirklicher innerlicher Ueberzeugung", mit der sie handeln, was man zu ihren Ehren in der That anerkennen muß und was man auf Rechnung der Missionsarbeit unter ihnen zu Gottes Ehre zu setzen, keinen Anstand zu nehmen braucht. Weiterer Betrachtungen über diese Angelegenheit müssen wir uns für jetzt enthalten, nur das ist noch zu bemerken, daß Maharero Miene macht, nach Okahandja zurückzuziehen und daß dann die Bastards sich in Rehoboth wohl kaum würden halten können. Man sagt, Maharero hätte ihnen erlaubt, den unteren Tschwachaub von Otyimbingue an einstweilen zu besetzen oder auch nach dem Kaoko zu ziehen. Schon bisher hat es große Mühe gekostet, die Bastards auf Rehoboth zusammenzuhalten und schon mehrere Male mußten eine Anzahl Fahnenflüchtiger von hier dahin zurückgeholt werden. Zieht nun Maharero wirklich nach Okahandya zurück und die Bastards verlassen Rehoboth, dann wird unsere Lage hier auf Otyimbingue noch viel schlimmer als seither. Der Grund für Mahareros Zurückziehen ist der, daß die Heiden nicht mehr zum Kampfe zu bringen sind. Wir sehen nun den nächsten Ereignissen mit Spannung entgegen, zugleich auch mit einiger Hoffnung auf den Frieden, um den wir den Herrn schon so lange anflehen."

Auch den Schluß dieses Schreibens von Missionar Brincker müssen wir doch hinsetzen, da er recht geeignet ist, zur richtigen Beleuchtung der neulich gegen unsere Herero-Missionare erhobenen Beschuldigungen zu dienen: daß sie nämlich aus dem von ihnen selbst angefachten Kriege, aus der gegenseitigen Beraubung der Stämme Vorteil zögen. Er schreibt: Zu gleicher Zeit, am 21. Juni, brach auch eine Räuberbande Jan Jonker's aus den Bergen hervor, und raubte alles Rindvieh von Otyikango weg, während die Leute gerade am Bestellen ihres Kornlandes waren. Auch Missionar Meyer verlor sein Milchvieh nebst einigen Zugochsen. Da die Leute von Otyikango nun ganz verarmt sind, so haben sie sich zerstreut, und Bruder Meyer sitzt nur noch mit ein paar Männern dort. In Wirklichkeit sind also jetzt nur noch die vier Stationen Rehoboth, Otyimbingue, Okohandye und Omburo in unserem Konferenzkreise in gutem Zustande."

Litteratur.

Der III. Band des von uns in Seite 46 und 251 des vorig. Jahrg. anerkennend besprochenen „Adreßbuches deutscher Export-Firmen"*) vervollständigt das in seiner Art einzig

*) Auf Anregung des Königl. Preuß. Handelsministeriums im Auftrage des Centralverbandes deutscher Industrieller und des Deutschen Handelstages herausgegeben von W. Annecke, F. Beutner, H. Bueck und Dr. H. Reutzsch; Berlin und Leipzig 1884, Otto Spamer.

Digitized by Google

dastehende Werk durch folgende Industriezweige: Industrie in Thon-, Stein- und Glaswaren, Holz-Industrie, Leder-Industrie, Papier-Industrie, Nahrungs- und Genußmittel und diverse Industrien, welche letztere die Produkte des Landbaues und der Land-wirtschaft, gewerblicher Erzeugniß für häuslichen und persönlichen Bedarf (wie Bürsten und Pinsel, Schirme, Stöcke, Kämme, Knöpfe), Spiel- und Kurzwaren aller Art 2c. umfassen. In der Rubrik „Papier-Industrie" ist auch der Buch-, Musik- und Kunsthandel inbegriffen. Alles in allem ist hierin die Leistungsfähigkeit von 759 Firmen veranschaulicht, unter denen viele, welche in einzelnen Artikeln thatsächlich bereits den Weltmarkt beherrschen. Wiederum geht jeder Branche eine Einleitung voran, welche mit statistischen Nachweisen die Entwicklung derselben und ihre Ausfuhr darlegt. Zur genauen Information über all die Artikel, in denen die deutsche Industrie mit Erfolg in Wettstreit mit anderen Nationen in den Welthandel eintreten kann, wie über ihre Bezugsquellen, wird dieses Werk den überseeischen Importeuren von großem Nutzen sein

Echo aus allen Weltteilen.

Neue Spanische Besitzergreifungen in Afrika.

Die Spanische Afrikanische Gesellschaft hat kürzlich über 300 Meilen der afrikanischen Küste zwischen Kap Bojador und Kap Branco (also zwischen dem 26. und 21. Breitengrad), einschließlich 200 Meilen Fischereigrund von großem Werte in Besitz genommen. Die Madrider „Epoca" teilt hierauf bezüglich mit, daß 80 Lieues nördlich vom Senegal spanische Fischereistationen errichtet worden, welche drei Faktoreien unter dem Schutze der Spanischen Flagge gegründet haben, nämlich Cisneros, Puerto Badia und Mederia Gatell. Andere können ohne Schwierigkeit etabliert werden, da die Eingebornen die Spanier mit Enthusiasmus empfangen und ihr Protektorat angenommen haben. Die Besitznahme dieser Gebiete im Namen Spaniens habe feierlich und ohne Reklamation stattgefunden. Diese Gegenden seien ausgezeichnete Positionen wegen der Nähe der Kanarischen Inseln und bilden zugleich vorgeschobene Posten für die Schiffahrt nach Amerika. — Die Küstenbevölkerung, die aus Arabern besteht, betreibt außerdem lebhaften Handel. Die „Spanisch-afrikanische Handelskompanie" hat schon auf die Häfen der neuen Kolonie ihr Augenmerk gerichtet, welche denjenigen Marokkos wirksame Konkurrenz zu machen im stande sind, da die Karawanen, die aus dem Sudan kommen, einige Tage gewännen, wenn sie diese Häfen benutzen. Die Beziehungen mit der großen Oasis Adrar sollen schon in nächster Zeit angeknüpft werden. Desgleichen errichtet die genannte Kompanie eine Filiale in Timbuktu, um dem spanischen Handel daselbst einen Stützpunkt zu geben.

Auch für die Spanischen Besitzungen im Golfe von Guinea sind die neuen Besitzergreifungen von großem politischen Nutzen. Auf dem halben Wege von Spanien nach Fernando Po gelegen, bieten die neu erworbenen Häfen sich als Kohlenstation und im Falle eines Krieges als Stützpunkt. Die Projekte zur Hebung des wichtigen Fernando Po gehen denn auch mit ungewohnter Schnelligkeit ihrer Verwirklichung entgegen. Der neuernannte Gouverneur, Don José Montes de Oca, ist mit 18 Missionaren und zahlreichen Emigrantenkolonisten von den Kanarischen Inseln daselbst angelangt. Die Missionare sollen vier Stationen errichten, die eine auf der Insel selbst, und die anderen auf der Spanischen Küste von Guinea, in Corisco, Annabon und Kap S. Juan. Die angeworbenen Kolonisten sind unter folgenden Bedingungen aus ihrer Heimat gezogen: sie erhalten freie Überfahrt, 20 bis 25 Morgen Ackerland für jeden Arbeiter, Saaten und Ackergeräte und 5 Francs täglich während der ersten drei Jahre. Sicherlich wird es unter solchen Bedingungen nicht an zahlreichen Kolonisten fehlen, denn die Hälfte der Bevölkerung Spaniens würde mit Freuden ihr elendes Dasein mit demjenigen der Ueberfiedler vertauschen. Der Erfolg wird lehren, in wie weit die Sache ernstlich betrieben wird und in wie weit dahinter der Egoismus spanischer Administrationsbeamten steckt, welche auf sehr geschickte Weise aus derartigen Angelegenheiten Kapital herauszuschlagen wissen. Kolonialpolitik übt stets auf die Spanier einen gewaltigen Zauber aus, sie erinnern sich dann, daß einst die Sonne in ihrem Reiche nicht unterging. Das Ministerium Canovas del Castillo namentlich ist für eine weitblickende und energische Behauptung und Erweiterung der gegenwärtigen Kolonien. Der eben erst zu stande gekommene spanisch-nordamerikanische Handelsvertrag bezweckt, den Wohlstand der Antillen zu heben, und kürzlich sind im Ministerrate Entscheidungen getroffen worden, welche den Zweck haben, aus dem Hafenort Zubig in den Philippinen einen Kriegshafen zu schaffen. Das Kabinet wird indessen in allen Fragen, wo Spaniens Prestige nach außen gehoben werden soll, von der Opposition aufs lebhafteste sekundiert. Inzwischen veröffentlicht der „Liberal" ein Schreiben aus Rio Oro, wonach die Spanische Regierung nicht vor Anfang dieses Jahres offiziell von den neuen afrikanischen Gebieten Besitz ergreifen werde. Die Kolonisierungs-Gesellschaft läßt ihre Kontors auf ihre Kosten durch Soldaten bewachen.

Der Aufstand in Korea.

Die am 7. Dezember in eine entsetzliche Metzelei plötzlich ausgebrochene Eifersucht der in Seul, der Hauptstadt der Halbinsel, konzentrierten chinesischen und japanesischen Truppen hat für Deutschland ein besonderes lebhaftes Interesse, da, wie bekannt, unser Landsmann, der koreanische Minister Herr von Möllendorff*) bestrebt ist, die Erschließung dieses noch völlig unausgebeuteten Landes unserm Vaterlande zu nutze werden zu lassen und die Reichsregierung in anbetracht der zukünftigen Bedeutung Koreas einen Handelsvertrag mit demselben abgeschlossen, sowie für eine gebührende Vertretung Deutschlands dort neuerdings im Etat Rücksicht genommen hat. Der Ursprung der Insurrektion ist noch nicht bestimmt festgestellt, allein dieselbe ist unstreitig auf den Kampf des Einflusses Chinas mit demjenigen Japans zurückzuführen. Das Königreich Korea wird einerseits von China als Vasallenstaat betrachtet, andererseits aber haben die Japanesen seit 1876

*) Siehe Deutsche Kolonialzeitung I. Bd. Seite 16.

Digitized by Google

dort Zutritt und großen Einfluß erlangt. Sowohl China wie Japan haben Truppen im Lande, um ihre Angehörigen im Falle eines Aufstandes zu schützen. Als nämlich im Jahre 1882 die Japanesen während eines Aufstandes bedeutenden Schaden erlitten, wurde Japan neben einer in fünf Jahren zahlbaren Entschädigung von 500 000 Dollars das Recht zugesprochen, zum Schutze seiner Gesandtschaft nach Seul eine Garnison zu legen. Seit dieser Zeit hat auch China eine Besatzung in Korea, und diese beiden Truppenteile waren es, welche am 7. Dezember in Kampf gerieten. Nach einer in Görlitz an die dort z. Zt. zum Besuche weilende Gemahlin Paul von Möllendorff's gelangten Depesche ist derselbe glücklich von dem Schicksale der übrigen Minister verschont geblieben, welche sämtlich ein Opfer der Metzelei wurden. —

Ein Telegramm aus Schanghai vom 15. Januar bekundet den Sieg des japanischen Einflusses über den chinesischen; ein Uebereinkommen ist zwischen Korea und Japan abgeschlossen, wonach Korea eine Kriegsentschädigung von 509,000 Taels an Japan zahlt und letzteres eine beständige Garnison von 1500 Mann in Seul hält. Die Behörden von Korea veröffentlichen zugleich eine Kundmachung, worin Japan wegen der jüngsten Unruhen keinerlei Vorwurf gemacht wird.

---

* * *

Die Kunde, daß deutscherseits die St. Lucia-Bai erworben sei, hat, wie zu erwarten, in England wie in der Kapkolonie vielen Staub aufgewirbelt. Die unglaublichsten Einwände werden da aufgeworfen, als wenn man in Deutschland über die thatsächlichen Verhältnisse im Zululande nicht ebenso unterrichtet sei als in englischen Kreisen. Wenn der Sekretär eines so einfluß- und kenntnisreichen Vereins wie der Londoner „zum Schutze der Eingeborenen", Herr F. W. Chesson, in der Times gegen die Gültigkeit der deutschen Erwerbung anführt: „daß Dinizulu ein Jüngling von 17 oder 18 Jahren sei, ohne Erfahrung in Regierungsangelegenheiten, — daß er, selbst wenn er großjährig wäre, nach Zulu-Gebräuchen nicht die Macht besitzen würde, irgend einen Teil des Landes ohne die Zustimmung der hervorragendsten Häuptlinge zu veräußern, — daß kein rein persönliches Abkommen zwischen dem Agenten der Firma Lüderitz und dem jungen Könige irgendwelche Gültigkeit in den Augen der Zulus haben würde, wenn es nicht die Sanktion vom alten Häuptling Umuyamana und Herrn William Grant hatte, — schließlich daß St. Lucia-Bai an jenem Teile der Zuluküste gelegen, welcher Somkeli gehört, der stets gegen Ketschwayo loyal gewesen, und dem daher weder die Bai noch das angrenzende Gebiet ohne schreiende Ungerechtigkeit abgenommen werden könnte", so sind wir in der Lage, diese völlige Entstellung der gegenwärtigen Verhältnisse durch einen genauen Kenner des Zululandes in folgendem zu berichtigen:

Der Englische Beamte Herr William Grant war, als Ketschwayo von England zurückkam, diesem als Ratgeber attachiert und hielt sich auch als solcher eine Zeitlang bei ihm auf. Als jedoch Usipebu Sieg über Sieg über die Usutu, d. h. die Königspartei, errang, hielt er es für das beste, seine Person in Sicherheit zu bringen und ließ seinen armen König, der doch nun erst recht des Rates benötigte, im Stich. Wenige Tage darauf erfolgte Ketschwayo's Niederlage bei seiner Hauptstadt Ulundi, nach welcher er gezwungen war in das Reserve-Gebiet zu entfliehen. Nun erschien Herr Grant wieder bei dem dort, in Ikanhla ganz in Sicherheit lebenden Könige, um ihn zu überreden sich unter Englischen Schutz zu begeben, was dieser denn auch that. Was ihm dadurch beschert wurde, ist bekannt: er wurde wie ein Gefangener strenge bewacht, suchte alsdann durch die Flucht dem unerträglichen Zustande ein Ende zu machen und ward durch englisches Militär wieder eingefangen. — Während der ganzen Zeit in welcher im Zululande Pulver zu riechen war, saß Herr Grant in Natal, sowie aber Usipebu geschlagen war, fand er sich auch sofort im Zululande wieder ein und begab sich wieder zu seinen alten Freunden Umuyamana und Umbabuko. Seitdem hält er sich auch beständig bei diesen Häuptlingen auf, aber nie bei dem Könige Dinizulu. Dagegen war es gerade Herr Grant, welcher, wie das betreffende Dokument ausweist, als „Ratgeber des Königs" eine Proklamation unterzeichnete, in welcher an die Buren nahezu 4,000,000 Acres abgetreten werden! — der also in schreiendstem Widerspruch gegen die Interessen der Zulus handelte, welche ohne Selbstvernichtung unmöglich diese maßlose Landverschenkung zugeben können und werden. Zu bemerken ist noch, daß Dinizulu in beständiger Todesgefahr vor Umbabuko und Umuyamana schwebt. Umbabuko trachtet dem Könige nach dem Leben, da dann die Herrschaft an ihn fällt und wird dabei von Umuyamana unterstützt. Endlich Somkeli und sein Volk, welche südlich von der St. Lucia-Bai wohnen, ganz außerhalb des kleinen, von Herrn Lüderitz erworbenen Gebietes, sie werden durch die zu errichtende deutsche Ansiedlung sicherlich nie geschädigt werden, — im Gegenteil, all die benachbarten Eingeborenen werden mit der Zeit von der friedlichen Entwicklung der dortigen deutschen Besitzung, von den Erfolgen des deutschen Handels Nutzen ziehen und ein menschenwürdiges Dasein erlangen. Charakteristisch ist es für uns, daß der Sekretär des Englischen Vereins zum

Digitized by Google

Schutze der Eingeborenen auf einmal das „Interesse für die Zulus" im Auge hat, jetzt wo sie sich deutschen Schutzes zu erfreuen haben werden; — wo war solches, als nach dem Zulukriege die Anarchie im Lande tobte und die armen ausgehungerten Zulus sich zu Tausenden gegenseitig vernichteten! Erst das deutsche Auftreten hat jenes Interesse plötzlich geweckt!

* * *

Der bei Anlaß der St. Lucia-Angelegenheit vielgenannte Herr Einwald ist, nachdem er zu seiner Befriedigung in England vielfach interviewt worden, am 13. Januar in Berlin glücklich eingetroffen, wo ihn Herr Lüderitz und Staatssekretär Schiel erwarteten. Herr Einwald hat bei dieser Begegnung all seine früheren Angriffe gegen letzteren als durchaus ungerechtfertigt anerkannt und demselben in Gegenwart des Herrn Lüderitz eine volle Ehrenerklärung abgegeben. Herr Schiel, welcher aus Achtung der den deutschen nationalen Interessen schuldigen Diskretion bis dahin auf die in bezug auf die Erwerbung der St. Lucia-Bai veröffentlichten Entstellungen des Herrn Einwald und selbst auf dessen persönliche Verunglimpfungen geschwiegen, verdient umsomehr die allgemeine Anerkennung in seinem Vaterlande. In wenigen Tagen tritt Herr Staatssekretär Schiel seine Rückreise nach dem Zululande an, — möge er dort seine schwierigen Aufgaben mit Erfolg lösen!

Die Redaktion.

Zu dem im vorigen Hefte Seite 30 gegebenen Referat über den in Dresden gehaltenen Vortrag des Herrn Koloniedirektor A. W. Sellin geht uns von demselben in bezug auf die Einfuhr in Südamerika folgende Berichtigung zu: „Die direkte Einfuhr aus Südamerika in Hamburg verhält sich zu der aus Nordamerika dem Werte nach wie 15 : 11, übertrifft sie also beträchtlich, und die Ausfuhr nach Südamerika bleibt gar nicht weit hinter derjenigen nach den Vereinigten Staaten zurück. Im Jahre 1881 bezifferten sich z. B. die Frachten via Hamburg nach den Vereinigten Staaten auf ca. 182½ Millionen Kilo, während die nach Südamerika sich auf 151¾ Millionen Kilo beliefen." Die Red.

Den unseren Mitgliedern zugehenden Exemplaren dieses Heftes liegt eine Beilage bei, enthaltend die Anträge, die der in Berlin am 22. Februar stattfindenden

Zweiten ordentlichen Generalversammlung

vorliegen.

Wiederholentlich ersuchen wir **sämtliche für den Deutschen Kolonialverein bestimmten Zuschriften und Geldsendungen** einfach zu adressieren:

An den Deutschen Kolonialverein Frankfurt a. M.

Zusätze von persönlichen Adressen sind bei den vorkommenden Reisen der Beamten für die Bestellung der betr. Sendungen nur erschwerend. Auch sind alle **Wohnungs-Aenderungen** gefälligst **direkt uns** mitzuteilen.

Das Bureau des Deutschen Kolonialvereins.

Redaktionsschluß dieses Heftes: 16. Januar 1885.

Welt-Korrespondenz.

Kongo. Ein junger Kaufmann, der bereits mehrere Jahre überseeisch thätig war und nach dem Kongo zu gehen beabsichtigt, wünscht mit unternehmungslustigen Kapitalisten in Verbindung zu treten.
Gefl. Offerten unter K. 4059 an Rudolf Mosse, Frankfurt a. M.

Australien. Ein deutsches Haus ersten Ranges mit Filialen in London, Melbourne und Sydney wünscht die Vertretung leistungsfähiger Fabriken für Australien sei es kommissionsweise, oder für feste Rechnung, zu übernehmen.
Offerten unter M. 4061 an Rudolf Mosse, Frankfurt a. M.

Amerika-Vertretung. Ein seit 30 Jahren in Amerika lebender Deutscher, (General-Kommission), eben in Deutschland weilend, sucht Vertretung einiger leistungsfähiger Fabrikations-Geschäfte. Näheres unter U. 4046 durch Rudolf Mosse, Frankfurt a. M.

Brasilien. Einem tüchtigen jungen Kaufmann, der über ca. 25. Mille verfügen kann, bietet sich unter günstigst. Bedingung Gelegenheit nach einer vorwieg. disch. Stadt Brasiliens zu gehen, um dort ev. in ein lukrativ. Geschäft der Kurz- u. Eisen-Branche als partner einzutreten. Briefe bef. die Redakt. d. Bl. u. No. 4.

Ein erfahrener Kaufmann und Pflanzer, der Jahre mit unerhörtem Erfolge an der Spitze des größten landwirtschaftlichen Unternehmens in Indien gestanden, sucht zur Errichtung von Tabaksplantagen ebendaselbst einen Teilhaber, der crescendo ein Kapital bis zu 2 Millionen Mark anschaffen kann.
Briefe mit Nr. 3 vermittelt die Redaktion dieser Zeitung.

Associé gesucht. Zur Errichtung eines gut eingeführten, von einem tüchtigen jungen Deutschen betriebenen Kommissions-Geschäftes in Neuyork wird ein thätiger Associé mit einer Kapitals-Einlage von 2000—3000 Doll. gesucht. Es ist hier einem auswanderungslustigen Kaufmann eine selten günstige Gelegenheit geboten, sofort in Amerika seine Selbständigkeit zu begründen. Offerten erbeten an Rudolf Mosse, Frankfurt a. M. sub F. 4023.

Spanien. Gut eingeführt, **Agent** in **Madrid**, Ia. Referenzen, **übernimmt** noch einige **Vertretungen** leistungsfähiger Fabriken. Offerten unter M. 4063 an Rudolf Mosse, Frankfurt a. M.

Stellengesuch. Ein tüchtiger, junger, deutscher Kaufmann, ledig, 30 Jahre alt, seit über 6 Jahren an einem der bedeutendsten Häfen in einem Speditions-, Befrachtungs- und Commissions-Hause thätig, mit den internationalen Transportverhältnissen genau vertraut, der französischen Sprache vollkommen mächtig, mit Kenntnissen in der englischen Sprache, wünscht nach Deutschland zurückzukehren und sucht entsprechende und dauernde Stellung in einem größeren Werke oder sonstigen geeigneten Posten. Offerten sub H. 4035 an Rudolf Mosse, Frankfurt a. M.

Kur- u. Pflege-Anstalt für wohlh. Nervenkranke, geräumig, in Mittelteutschland gesund gelegen, mit vollständ. Inventar u. günst. Beding. verkäuflich. Näh. auf Anfragen unter M. 17 a. d. D. Kolonialverein.

Verantwortlicher Redakteur Richard Lesser, Frankfurt a. M. Nachdruck, wenn nicht ausdrücklich untersagt mit Quellenangabe gern gestattet. Druck von Mahlau & Waldschmidt, Frankfurt a. M.

Deutscher Kolonialverein.

Mit ganz besonderer Freude begrüßen wir die Nachricht von der Aufhissung der Deutschen Flagge am Flusse Dubrecka, da dieses neue Deutsche Schutzgebiet eine Handelsniederlassung ist, die aus dem Schoße des Deutschen Kolonialvereins entstanden ist, seit Jahren vorbereitet und mit Stillschweigen und Ausdauer durchgeführt. Unsere Leser werden sich des Briefes des Königs Bala Demba*) erinnern, den Herr Kaufmann Fr. Colin (Mitgl. d. D. K.) in Stuttgart im März vorigen Jahres in einer Versammlung verlas, wie wir hierbei, wie im Bericht der Vorstandssitzung v. 26. April v. J. auf das erfreuliche Emporblühen einer von Mitgliedern des Vereins an der Westküste von Afrika gegründeten Handelsniederlassung im allgemeinen hingewiesen; nun ist Verschwiegenheit nicht mehr geboten, nachdem Anfang Januar der offizielle Akt der Schirmherrschaft des Deutschen Reiches dort vollzogen. Die genaue Prüfung der vermutlichen französischen Rechtsansprüche hatte diesen nur verzögert. — Die neuen deutschen Gebiete liegen gegenüber der Los-Insel unterm 10° nördl. Br. an der Sangari-Bai zwischen den Ufern der Flüsse Dubrecka und Rio Pongo und schließen die die beiden Flüsse beherrschenden Mururа- (Rio Pongo-) und Konobomby- (Dubrecka-) Inseln ein. Die Gebiete umfassen etwa 6000qkm, sind äußerst fruchtbar und werden von einem gesunden, gutmütigen Menschenschlage bewohnt. Die Temperatur ist erträglich, auf den dem Meere nahe gelegenen Hügeln sogar angenehm, sodaß eine Bodenkultur durch Europäer nicht ausgeschlossen erscheint. Die neue Kolonie wird von dem Flusse Dembia (welcher auch Konkuray oder Kekulo genannt wird) durchströmt; es ist das Verdienst des Herrn Fr. Colin, die Bedeutung dieser in das Innere führenden Wasserstraße erkannt zu haben und dem Unternehmen durch Abschluß von Verträgen mit den Landesherren festen Grund und freie Kraftentfaltung gegeben zu haben. Wir haben allen Grund zur Annahme, daß der neuen Erwerbung wegen ihres reichen Hinterlandes, der bequemen Zufuhr und ihrer großen Fruchtbarkeit sowie wegen der Nähe des Mutterlandes eine bedeutende Zukunft bevorsteht.

Am 13. Januar hat sich mit ungefähr 80 Mitgliedern ein auf den Kreis Meiningen sich ausdehnender Zweigverein konstituiert, zu dessen Vorstand die Herren Landrat Ziller als Vorsitzender, Gymnasiallehrer Dr. Horn als Schriftführer und Administrator Trinks als Kassierer gewählt wurden.

Am 18. Januar hat sich in Trier eine Sektion gebildet, welche die Mosel, die untere Saargegend, sowie Luxemburg und Lothringen umfaßt. Die von ca. 50 Mitgliedern des Deutschen Kolonialvereins besuchte konstituierende Versammlung ward durch Herrn Oberbürgermeister de Nys präsidiert, welcher die Bestrebungen des Vereins charakterisierte und unter Hinweis auf die allein in Trier bereits bestehende Zahl von einigen 60 Mitgliedern für die Begründung einer dortigen, auf einen weiteren Kreis sich ausdehnenden Sektion eintrat. In längerer Ansprache führte alsdann Herr J. Weeser-Krell, dessen Initiative die dortige Kräftigung unseres Vereins im besonderen zu danken, kulturgeschichtlich und in wirtschaftlicher Beziehung aus, welchen Wert überseeische Besitzungen dem Mutterlande bieten, — wie deutsche Kolonien dem Wohlstande Deutschlands förderlich sein würden. Die Wahl des Vorstands fiel auf die Herren: Oberbürgermeister de Nys (als Vorsitzender), Fabrikant Karl Rautenstrauch (als Stellvertretender Vorsitzender), Kaufmann Eugen Rothschild (als Schriftführer), Buchhändler J. Lintz (als Schatzmeister), Hauptmann a. D. J. Marchand, Handelskammer-Präsident Emil Mohr, Weinhändler Staadt, Fabrikant Thomas Varain und Hüttendirektor Weiß in Dillingen. — Nachträglich erfahren wir, daß die Spitzen der Großherzogl. Luxemburgischen Regierung, neben dem Großherzogl. Geschäftsträger zu Berlin, sowie viele Mitglieder der dortigen Handelskammer, (deren Präsident, Herr Ed. Metz, in den Vorstand kooptiert wurde) sich zum Beitritt zu dieser sie mit dem deutschen Mutterlande in gemeinsamem Streben befestigenden Vereinigung sofort erklärt haben. Die vielfach den deutschen Luxemburgern im Reich zugeschriebene französische Gesinnung wird durch diese Beteiligung an unserem nationalen Vereine aufs schlagendste widerlegt.

In der am 19. Januar unter Leitung des Vorsitzenden Herrn Kommerzienrat Weichsel stattgefundenen Generalversammlung des Zweigvereins Magdeburg hielt Herr Karl Bartels einen Vortrag über „Deutschland und die Kolonisation", welcher die Notwendigkeit von Kolonien für unser Vaterland in trefflicher Weise nachwies. Zum Schlusse kam er auf die für uns wichtigste Frage der Ackerbau-Kolonien. Zur Lösung derselben aber seien wir zur Zeit als Nation zu wenig entwickelt, wir müssen erst ordentlich deutsch werden, — wie Redner nach verschiedenen Richtungen ausführte, — inzwischen unsere Handelskolonien zur Blüte bringen und unsere Flotte vergrößern, dann erst können wir an die Lösung jener Aufgabe gehen. — Hierauf machte Herr Diesterweg sehr interessante Mitteilungen über Tauschhandel in Südafrika. Aus eigener mehrjähriger Erfahrung schilderte er das Treiben der Tauschhändler, die Schwierigkeiten und Gefahren, die Art des Verkehrs bei Kauf und Verkauf mit den Eingeborenen, wobei er über Land und Leute reiche Belehrung bot. —

*) Siehe Deutsche Kolonialzeitung I S. 171.

Zum Schlusse legte Herr Schiele eine Anzahl von Gegenständen vor, welche er von Kamerun mitgebracht hat und welche die Handfertigkeit der dortigen Eingeborenen veranschaulichten. — Der bisherige Vorstand wurde wiedergewählt.

Am 22. Januar fand in Karlsruhe die konstituierende Generalversammlung zur Bildung eines Mittelbadischen Zweigvereins des Deutschen Kolonialvereins statt. Der von Angehörigen aller Parteien und Berufsstände unterzeichnete Aufruf zum Beitritt war auf fruchtbaren Boden gefallen; in der kurzen Zeit waren dem Zweigvereine schon etwa 350 Einwohner von Karlsruhe beigetreten; auch in andern Städten von Mittelbaden hatte der Aufruf lebhafte Teilnahme erweckt und zur Bildung von Ortsgruppen in Durlach, Ettlingen, Eppingen, Baden, Gernsbach, Rastatt und anderen Orten Veranlassung gegeben; ein Teil dieser Orte war auf der Generalversammlung vertreten, wie auch der ältere Zweigverein Pforzheim durch seinen Vorstand, Herrn Rechtsanwalt Dr. Groos. Die Versammlung wurde durch den Vorsitzenden des vorbereitenden Komitees, Herrn Staatsanwalt Uibel, mit einer Ansprache eröffnet, in welcher er die Zwecke und die seitherige Entwickelung des Deutschen Kolonialvereins darlegte. Nachdem hierauf die Satzungen des Zweigvereins zur Annahme gelangten, wurden in den Vorstand gewählt Herr Ministerialrat Schenkel als Vorsitzender, ferner die Herren: Ingenieur Baumann, Graf von Berlichingen, Bankier Homburger, Referendar Dr. Jolly, Professor Dr. Kienitz, Hofkapellmeister Lachner, Oberbürgermeister Lauter, Rentier Lautz, Kaufmann Lemke, Fabrikant Lorenz, Hofbankier Nägele, Kaufmann H. Oertel, Hofuhrmacher Pecher, Handelskammer-Sekretär Dr. Planer, Staatsanwalt Uibel, Rechtsanwalt Weill und Baumeister Williard. Auf Antrag des Herrn Staatsanwalt Uibel wurden sodann nach einer lebhaften Diskussion folgende Resolutionen angenommen:

„1) Der Mittelbadische Zweigverein betrachtet als die nächste praktische Hauptaufgabe des Kolonialvereins die Regelung der Auswanderung, in dem Sinne: daß durch systematische, sorgfältige Erhebungen diejenigen überseeischen Länder und Gegenden ermittelt werden, in denen deutsche Auswanderer entsprechende klimatische, wirtschaftliche und soziale Verhältnisse und für Erhaltung ihrer geistigen und wirtschaftlichen Beziehung zum Mutterland thunlichst günstige Bedingungen vorfinden, und daß ferner diese Erfahrungen seitens der Zentralleitung (in einer besonderen Abteilung für Auswanderungswesen) durch Vermittlung der Zweigvereine baldthunlichst praktisch verwertet werden. 2) Da diese Aufgabe einer glücklichen Lösung nur zugeführt werden kann durch fortwährende Fühlung des Kolonialvereins mit den leitenden Faktoren des Reiches, so stimmt der Mittelbadische Zweigverein dem Antrage anderer Zweigvereine zu, den Sitz der Zentralleitung des Kolonialvereins von Frankfurt nach Berlin zu verlegen. 3) Um die große Zahl der gerade für die Kenntnis überseeischer deutscher Ansiedelungen wertvollen Mitteilungen des vollkommen vergriffenen 1. Jahrgangs der „Deutschen Kolonialzeitung", auch den jetzt neu eingetretenen und noch eintretenden Mitgliedern zugänglich zu machen, hält es der Mittelbadische Zweigverein für wünschenswert, daß der ganze Jahrgang 1884 oder eine Reihe ausgewählter Korrespondenzen im oben gegebenen Sinne in neuer Auflage von mehreren Tausenden Exemplaren gedruckt und der Bezug zum Selbstkostenpreis den Mitgliedern ermöglicht werde."

Mit einem begeistert widerhallenden Hoch auf den Kaiser schloß der Vorsitzende die von mehr als 100 Mitgliedern besuchte Versammlung.

Die Abteilung Bremen beschäftigte sich in einer Ende Januar abgehaltenen Versammlung mit der Frage der Anlegung deutscher Ackerbau-Kolonien in den La Plata-Staaten und zwar auf Grund eines recht instruktiven Vortrags des Herrn C. F. E. Schultze-Ratzeburg (Mitglied des Deutschen Kolonialvereins), welcher bekanntlich sein aus Erfahrung, die ein langjähriger Aufenthalt in Argentinien ihm an die Hand gegeben, geschöpftes Urteil in dem Werk „Die La Plata-Länder von Karl Friedrich" niedergelegt hat. Seine Ansicht, daß Kolonien in den La Plata-Staaten und besonders in Argentinien nur dann mit Aussicht auf Erfolg gegründet werden könnten, wenn die Lage für Verkehr und Absatz günstig, die Bodenbeschaffenheit eine gute und wenn das Hauptaugenmerk auf Viehzucht und Viehhaltung, eine Haupterwerbsquelle der Pampas-Bewohner, gelegt und Bodenkultur zunächst nur insoweit betrieben werde, als sie jene unterstütze, fand vielen Beifall. Herr Schultze wies dabei auf die Estancia eines Bremers, des Herrn Nordenholtz, in der Provinz Santa Fé hin, wo beide Betriebe in der vorteilhaftesten Weise zusammenwirken. — Die Erwerbungen des Deutschen Reiches in der Südsee gaben zunächst Herrn Dr. Lindeman Anlaß, einen historischen Rückblick auf die Entwickelung des deutschen überseeischen Handels und deutscher Plantagen-Unternehmungen zu werfen und der hanseatischen Initiative gebührend zu gedenken, sodann berichtete der Geograph und Naturforscher Professor Studer aus Bern über seine Reise-Eindrücke von Neubritannien, Neuirland und vom westlichen Neuguinea.

Der zahlreich besuchte 13. Deutsche Handelstag in Berlin hat für uns eine hohe Bedeutung erhalten durch die bei dem ersten Beratungsgegenstand: „die deutsche Kolonialpolitik" erfolgte einstimmige Kundgebung zu Gunsten derselben. Herr Handelskammer-Präsident Adolf Woermann-Hamburg (Mitgl. d. D. K.) hob in seinem ausführlichen Referat hervor, daß der Handelsstand die Frage der Kolonialpolitik nicht von einem Standpunkte patriotischer Begeisterung zu betrachten, sondern nüchtern zu prüfen habe, ob das, was bisher geschehen, im Interesse des deutschen Handels und der deutschen Industrie liegt. Wenn man die Statistik über den Export des englischen Mutterlandes nach seinen Kolonien betrachtet, so müsse sich unwillkürlich die Frage aufdrängen, ob es nicht auch für Deutschland zweckmäßig sei, solche überseeische Länder zu erwerben, für welche Deutschland in bezug auf Lieferung der Waren einen natürlichen Vorsprung habe, wie England, Holland,

Frankreich in bezug auf ihre Kolonien. Für Deutschland komme noch die Auswanderungsfrage hinzu; viele hunderttausend Deutsche wandern jährlich aus, verlieren ihre Nationalität und sind für das Mutterland verloren. Diese Frage müsse bei der ganzen Kolonialbewegung eine Hauptrolle spielen, aber es lasse sich nicht leugnen, daß diese Frage angesichts der Attraktionskraft Nordamerikas sehr schwer zu lösen ist. Ein Hauptteil der Auswanderungslustigen bestehe in Angehörigen der sogenannten gebildeten Klassen, welche hier keine Anstellung und Beschäftigung finden. Gerade für diese Leute sei die Anlage von tropischen Handelskolonien von besonderer Wichtigkeit; heute sind schon bei den einzelnen Firmen in Westafrika 250 bis 300 junge Deutsche engagiert und wenn es gelingt, die Zahl derselben zu verzehnfachen und zu verzwanzigfachen, so lasse sich nicht leugnen, daß die tropischen Kolonien eine sehr große Bedeutung haben, ja, man könnte sagen, daß die Prosperität der Englischen Kolonien wesentlich darauf beruht, daß England es verstanden hat, gerade der erwähnten Klasse von Auswanderern ein ihnen entsprechendes Feld der Thätigkeit in den Kolonien zur Verfügung zu stellen. Die Bedenken, welche geltend gemacht worden, treffen nicht zu. Die größeren Kosten, welche etwa für die Marine aus der Kolonialpolitik entstehen müssen, lassen sich ertragen, denn es handelt sich um die Gewinnung maritimer Stützpunkte, welche für den gesamten Handel und die Gesamtheit der Nation von Nutzen sind. Verwicklungen mit den fremden Völkerschaften sind auch bisher, wo Deutschland keine Kolonien hatte, nicht immer zu vermeiden gewesen, und die Bedenken, daß Deutschland wegen der Kolonien mit europäischen Mächten in Konflikt geraten könne, seien doch nicht sehr intensiv, denn das werde man getrost dem Reichskanzler überlassen können. Auch die Bedenken gegen zu erwartende hohe Verwaltungskosten der Kolonien treffen nicht zu, denn die Erfahrungen der älteren Kolonialmächte zeigen, daß das Budget der Kolonialverwaltung noch mit einem Überschuß abschließt. — Indem Referent sodann auf die verschiedenen Systeme der Verwaltung von Kolonien übergeht, betont er, daß in einer Kolonie, welche von Deutschland direkt verwaltet wird, als Grundprinzip die Zulassung aller Nationen hochgehalten werden müsse, denn das System des freien Imports ist in Westafrika das allein richtige. Es genüge nun aber nicht, daß man die Deutsche Flagge aufhißt; gegenüber dem Ausbeutungssystem, welches in den Kolonien herrscht, müsse man vielmehr dafür sorgen, die Landstriche produktiv zu machen, die Kolonien als solche so zu heben, daß sie selbst produzieren können und damit dem Mutterlande von Vorteil werden. Die tropischen Produkte, welche Deutschland notwendig hat, müssen in der Kolonie gewonnen werden, dann erst werden die Kolonien der Gesamtheit zum Nutzen gereichen. Gegen die Idee der Strafkolonie müsse er sich ganz entschieden erklären, denn dieselben können für uns von keinem Vorteile sein. Durch das, was bei uns geschehen, sei der Keim zu einer günstigen Entwickelung gelegt, es werde abzuwarten sein, ob die Begeisterung, die sich jetzt überall zeigt, so anhalten und den Handelsstand dazu bewegen wird, sich kräftig an der Entwickelung des Keimes zu beteiligen. Gerade die Pflege und Kultivierung des überseeischen Handels habe zum Reichtum Englands und Hollands beigetragen; hoffen wir, daß die jetzt gethanen Schritte einen Wendepunkt bezeichnen, von wo an der deutsche Handel dem englischen wieder nachkommen, ja, ihn in absehbarer Zeit überholen wird. In diesem Sinne empfehle er folgende vom bleibenden Ausschusse vorgeschlagene Resolution:

„Der Deutsche Handelstag begrüßt freudig, daß die Reichsregierung einen Anfang mit einer praktischen Kolonialpolitik gemacht hat, da durch dieselbe der deutschen Industrie neue Absatzgebiete erschlossen, dem deutschen Handel kräftiger Schutz und Förderung gewährt und für die Schiffahrt vermehrter Verkehr geschaffen wird." (Lebhafter Beifall.)

Nachdem hierauf die Herren Handelskammersekretäre Dr. Landgraf-Mannheim (Mitgl. d. D. K.) und Dr. Huber-Stuttgart (Mitgl. d. D. K.) für die freudige und einstimmige Annahme der Resolution eingetreten, wobei letzterer betonte, daß, falls der Reichskanzler einmal die Begründung von Ackerbaukolonien für notwendig erachtet, der deutsche Handelsstand dieselben nicht als Hindernis betrachten könne, wird die Resolution einstimmig angenommen. Der Vorsitzende, Herr Geheimrat Delbrück, hebt im Anschluß daran hervor, daß dieser einstimmige Beschluß sicher eine große Bedeutung habe, denn die deutschen Handelskammern seien wohl in erster Reihe kompetent für diese Frage. Es sei außerordentlich erfreulich, daß die Versammlung bei dieser Frage sich frei gemacht habe von allen den Differenzen, welche politisch und wirtschaftlich die Einzelnen von einander trennen, daß auch diejenigen, welche mit den wirtschaftlichen Maßnahmen des Reichskanzlers nicht einverstanden sind, mitgestimmt und so ihren Dank ausgedrückt haben für die große That des Reichskanzlers. — Ein Antrag der Handelskammer Lennep, sich demnächst mit der Frage der Ackerbaukolonien zu beschäftigen, soll an den Bleibenden Ausschuß gehen.

Die Kolonialpolitik im Reichstage.

Gewiß kann man darüber verschiedener Meinung sein, ob das Deutsche Reich angesichts seiner Lage im Herzen Europas eine überseeische Kräfte-Entfaltung auf die Dauer mit Nutzen unternehmen kann. Auch über den Nutzen von Kolonien an und für sich mag noch diskutiert werden. Aber von Gelehrtenstube zu Gelehrtenstube. Für Deutschland haben beide Fragen ihre praktische Beantwortung gefunden. Zwei Jahre lang hat im Volke weit und breit der koloniale Gedanke Wurzeln geschlagen. Jetzt hat er auch durch eine Reihe von Abstimmungen im Reichstag seine budgetmäßige Bestätigung erfahren. Deutschland ist thatsächlich in den Kreis der Kolonialmächte eingetreten. Die Beschlüsse des Reichstags in dritter Lesung der einzelnen Forderungen zu Kolonialzwecken entsprechen vollkommen

dem Wünschen und Drängen der Nation. Begründete Forderungen der Kolonialpolitik müssen sich auch im Reichstag zur Anerkennung verhelfen, sobald die Reichsboten eingesehen, daß der Wille der Nation dafür gewonnen ist. Die guten Gründe solcher Forderungen in den weitesten Kreisen verständlich zu machen, ist ja vornehmlich Sache des Deutschen Kolonialvereins; und nach dem Anfang zu schließen ist in seinen Händen die Förderung der Kolonialpolitik des Reiches bestens aufgehoben. Denn der Anfang war gut — so sehr, daß die Reichsregierung keinen Anstand nahm, den Grundstein zur Kolonialpolitik zu legen und auf ihm unverdrossen weiter zu bauen, trotzdem sie der ausreichenden parlamentarischen Unterstützung nicht in jedem Augenblicke der vorbereitenden Arbeiten sicher sein mochte. Denn wie sich Fürst Bismarck eine ausreichende Unterstützung in diesen Fragen denkt, hat er in den Debatten der letzten Wochen fast regelmäßig wiederholt, so oft er zur Kolonialpolitik das Wort ergriff: „Eine Kolonialpolitik," sagte er u. A. am 9. Januar, „läßt sich von Deutschland nur betreiben, wenn die Regierung eine sichere und mit einem gewissen Schwunge und Enthusiasmus national gesinnte Reichstagsmajorität hinter sich hat." Diese war nun, was den Enthusiasmus speziell für koloniale Dinge anlangt, wenig vorhanden, und doch sind wir über den Berg hinweggekommen! Nicht nötig haben wir mehr, den Folgen parlamentarischer Unlust ins Auge zu sehen, welche von dem Kanzler in den drastischen Worten dargestellt wurden: „andernfalls seien wir zufrieden mit dem Kommiß-Brote, das wir selbst bauen."

Der Deutsche Kolonialverein hat zur rechten Zeit den Acker umgearbeitet und Schritt für Schritt vorwärts dringend, allmählich doch den größeren Teil des Volkes in Bewegung gebracht. Der Kanzler — ein Realpolitiker ohne Gleichen, — kennt seine Landsleute und gewann nach und nach die Überzeugung, daß mit dieser Kolonialbewegung als mit einem festen, dauernden Faktor im staatlichen Leben gerechnet werden dürfe. Also ging er vorwärts. Sobald die Zeit gekommen war, auch die Volksvertretung zur Mitwirkung heranzuziehen, erschien er, wie er sich jüngst selbst ausdrückte, mit seiner „Sonde" im Reichstag mit der Dampfervorlage. Sturm und Riffe, aber kein Fahrwasser! So mochte man wohl urteilen, nachdem die Dampfervorlage im Juni v. J. verschleppt war. Allein nun kam auch der Augenblick für den Kolonialverein, zu beweisen, daß sein Einfluß auf das Volk, seine Verbindung mit dem Volke so wohl begründet und so zuverlässig sei, um den von parlamentarischer Seite ausgegangenen Rückschlag auf die Kolonialpolitik des Kanzlers auffangen und in seinen Wirkungen paralysieren zu können. An den Tag von Eisenach mag der leitende Staatsmann wohl auch gedacht haben, als er sich ebenfalls in der Reichstagssitzung am 9. Januar äußerte: „in meinem Sinne halte ich es für nützlich, jeder begeisterten Anregung der Nation, die nicht oberflächlich und keine Schützenfeststimmung ist, sondern die in den gebildeten Kreisen der Nation tief wurzelt, die Berücksichtigung nicht zu versagen." Ungefähr um dieselbe Zeit nimmt die Reichsregierung verschiedene Fäden der Kolonialpolitik wieder auf. Und, so fest stand die Überzeugung von dem „in den gebildeten Kreisen der Nation tief wurzelnden", verständigen Wollen einer staatlichen Kolonialthätigkeit, daß die bedauerliche Behandlung der Dampfervorlage im vorigen Reichstag ebensowenig wie der Ausfall der Reichstagswahlen im Herbst vorigen Jahres irgendwelche Stockung in den kolonialpolitischen Arbeiten der Reichsregierung bewirken durfte.

Ist aber bis dahin ein außerparlamentarischer Kreis der wirksame Träger der Kolonialpolitik des Reiches gewesen, so hat jetzt das Parlament die eine Hälfte der Lasten schließlich doch auf seine Schultern genommen. Daß es anfangs einige Selbstüberwindung, manchenorts geradezu eine Übergangskrisis gekostet hat, — je nun, das ist wohl begreiflich. Aus kleinen Forderungen, wie sie heute gestellt waren, können und müssen ja in der Folge auch große werden. Die Reichsfinanzen mögen zur Entschuldigung dienen, wenn sich einer und der andere erst sehr genau belehren wollte, ob die Aufwendungen für Kolonialpolitik wirklich produktive, also zu gunsten des Nationalwohlstandes zinstragende Anlagen seien. Wieder ein anderer mag dadurch entschuldigt sein, daß — Menschen sind wir ja all — schulmäßige Lehrsätze und Lehrmeinungen nicht mit einem Male aus dem Busen vertrieben werden können. Die Hauptsache ist, daß der anfänglich von einer Mehrheit beabsichtigte Widerstand gegen di

Kolonialpolitik des Reiches bis in die letzte Instanz, in die dritte Lesung nämlich, nicht die Mehrheit auf seiner Seite zu erhalten vermocht hat; daß nahezu zwei Drittteile des Reichstages die bisherigen amtlichen Schritte in ihren budgetmäßigen Folgen gutgeheißen hat; daß eine, vielleicht ebenso große Mehrheit die weiteren Schritte der Reichsregierung *in der Regel* doch zuerst daraufhin zu untersuchen gewillt ist, ob sie *nützlichen* Zwecken dienen, anstatt mit übertriebener Ängstlichkeit haarspalterisch zu untersuchen, ob sie genau in den Programm-Rahmen der kanzlerischen Erklärungen vom 26. Juni v. J. hineinpassen. Dieses parlamentarische Verhältnis, im Zusammenhang mit der fortdauernden, aus sachlichen Überzeugungen stets neu auflodernden Begeisterung in allen Schichten des Volkes, erscheint hoffentlich dem Reichskanzler als ein so fester Rückhalt, insbesondere in seinen Verhandlungen mit dem Auslande, daß er auch Freude daran hat, die aus den bisherigen Besitzergreifungen hervorgehenden staatlichen Kolonialgeschäfte mit eigener Hand weiterhin zu verwalten. Andererseits hoffen und wünschen wir, daß die Leitung dieses Teiles der auswärtigen Reichsgeschäfte, wie sie bis heute bethätigt wurde, für alle Zukunft *deutsches System* bleibe und im Ausland Schule mache. Dem Parlament gegenüber alles mögliche Entgegenkommen, jede Erleichterung für den, der einen unhaltbaren Standpunkt verlassen will; — so wurde die Dampfervorlage als völlig neues Gericht, nicht als aufgewärmte Speise von ehedem, dem neuen Reichstag aufgetragen; mit allem Takte enthielt sich die Begründung derselben, die schriftliche, wie die von Staats-Sekretär Stephan vorgetragene mündliche, der Anregung des früheren Streites; dazu kamen die Weißbücher aller Welt zum deutlichen Wahrzeichen dafür, daß im *deutschen* Geschäftssystem die vollste Öffentlichkeit nur erwünscht ist, insbesondere aber der Volksvertretung zur Aufklärung über das Marschtempo und die strategischen Hilfsmittel unserer kolonialamtlichen Geschäftsleitung. Dem Auslande gegenüber äußerstes Zartgefühl, größtmögliche Schonung in der Form, aber strenges Festhalten in der Sache, sobald dieselbe einmal als die Sache des guten deutschen Rechtes ermittelt worden. Kein einziges Staatswesen, mit dem wir irgendwo über See in Berührung kommen könnten, hat Fürst Bismarck in den denkwürdigen Debatten vom 16. Dezember, 8., 9. und 10. Januar unerwähnt gelassen; für jede Regierung hatte er ein verbindliches Wort. Selbst die Schweiz, deren Empfindungen allenfalls durch die Bevorzugung von Triest als Kopfstation für die ostasiatische subventionierte Dampferfahrt uns minder günstige werden könnten, wurde in gewinnender Form apostrophiert. „Wir sind fest entschlossen, die Neutralität der Schweizer zu achten" u. s. w. Frankreich, mit dem wir heute „in so guten Beziehungen stehen", wie es „seit der Zeit vor 1866" nicht mehr der Fall war, bekommt einen Glückwunsch zu seiner ernsten, rechtlichen Auffassung von kolonialpolitischen Bestrebungen mit auf den Weg. Ganz besonders aber werden der Englischen Regierung die goldenen Brücken gebaut zum Rückzug aus der Stellung, welche englische Organe da und dort unseren Kolonisationsplänen gegenüber eingenommen. „Der Bereich des englischen Kolonialnetzes rund um den Erdball ist kaum zu übersehen, geschweige denn zu beherrschen. Es ist für die Englische Regierung weniger möglich, als für jede andere, sowohl nach der Ausdehnung, wie nach der Organisation ihrer Kolonien, eine straffe Beherrschung der Menschen und Verhältnisse, ja selbst der eigenen Beamten auszuüben." Nachdem er diese Entschuldigung vorausgestellt, bemerkt der Kanzler zu der Mitteilung unseres Londoner Botschafters, daß Lord Granville schon früher die nötigen Instruktionen erteilt, nach denen von englischer Seite alles geschehen solle, um in Kamerun ein gutes Einvernehmen zu erhalten: „Das ist richtig, es hat aber nicht gewirkt!" Wiederum sucht der Reichskanzler *zunächst* unter den Gesichtspunkt jener Entschuldigung zu bringen, daß der erste beste Pole mit dem ersten besten Englischen Konsularbeamten auf dem Bergland von Kamerun Britische Grenzpfähle aufsteckt, während wir doch „außerhalb der amtlichen Korrespondenz von englischer Seite die Zusicherung bekommen haben, daß die Englische Regierung in keiner Weise die Absicht hege, unsere Kolonie auf Biafra durch Annektierung des Hinterlandes zu umgehen und vom Inneren abzuschneiden."

Nachdem der Regierung in London volle Rückzugs-Freiheit auf diesem Wege offen gelassen, wird erst noch ein Versuch gemacht, dem wandelbaren Geiste der öffentlichen Meinung in England beschwichtigend beizu-

Digitized by Google

kommen. „Daß England in dem Bewußtsein: Britannia rules the waves, etwas verwunderlich auffieht, wenn die Landratte von Vetter plötzlich auch zur See fährt, ist nicht zu verwundern", aber — führt er aus, „wir haben ja nur ein einziges Mal mit England im Krieg gelegen, und dieses eine Mal wird das letzte Mal gewesen sein, denn so tolle kontinentale Machtverschiebungen, wie die vom Jahre 1805 und 1806, die uns jenen Krieg aufgenötigt, sollen, so Gott will, nicht wiederkommen und unter allen anderen Verhältnissen wäre ein Krieg mit England nur denkbar, wenn ein wahnwitziger Raufbold drüben ans Ruder käme und in seiner Tollheit über uns herfallen wollte; dazu aber ist der Engländer zu verständig, um je eine solche Lage entstehen zu lassen. Und erst nach allen diesen so liebenswürdigen, wie ehrlich gemeinten Äußerungen richtet der Kanzler den Wegweiser auf, nach welchem die deutsche Politik einlenken müßte, „wenn die Englische Regierung sich die Beurteilung mancher ihrer Unterthanen in betreff unserer Kolonialpolitik vollständig aneignen wollte". Dann nämlich „würden wir in anderen Fragen, die England nahe interessieren, kaum imstande sein, ohne Mißbilligung von seiten der deutschen Bevölkerung die englische Politik zu unterstützen". —

Jetzt ist es an England zu erwägen, wie nach und nach die kolonialen Gedanken in einem breiten, nirgends überschäumenden, aber tiefen Strome in allen deutschen Landen, der auch alle deutschen Herzen in anderen Weltteilen erfaßt hat, sich vorwärts bewegen; wie die deutsche Volksvertretung nunmehr mit nationaler Entschlossenheit hinter dem Kanzler steht; wie Deutschlands Ansprüche von allen zivilisierten Staaten als durchaus gerechte und billige anerkannt sind, — die von London zu erwartende Antwort kann dann nur im Sinne der Freundnachbarlichkeit und Rechtsliebe ausfallen, in welchem sie erbeten worden. Und auf alle Fälle ist heute schon zu sagen, daß dem deutschen System für die Behandlung kolonialer Fragen im diplomatischen Dienste wie in der Praxis, die Zukunft gehört, wie es allein den friedlichen Entwickelungsgang der zukünftigen kolonialpolitischen Arbeitsamkeit der Kulturstaaten gewährleistet. P.

Deutsche Interessen in der Südsee.

(Mit Karte.)

In dem Ringkampfe der Seemächte um die Herrschaft im Weltverkehr spielen die Inseln der Südsee eine nicht unbedeutende Rolle. Reich an wertvollen, zur Ausfuhr geeigneten Erzeugnissen, sind einige von ihnen von der Natur gewissermaßen zu Halt- und Ruhepunkten für die Schiffe bestimmt, welche die Straße durch den Stillen Ozean verfolgen. Zu Hunderten sind diese Inseln, meist in Gruppen, in dem weiten Raume ostwärts vom malayischen Archipel bis fast zum amerikanischen Festland hin verstreut, und über die Mehrzahl derselben hat die Natur alle ihre Reize und die Fülle ihres Segens mit verschwenderischer Hand ausgestreut.

Durch den Aufschluß der Südsee ist der Weltverkehr erst zu seiner wahren Bedeutung gekommen und hat eine außerordentliche Verstärkung und Belebung erhalten. Die Südseeländer im weitesten Sinne liefern Zucker und Kaffee, Indigo und Kakao, Guano und Fieberrinde, Thee und Baumwolle, Tabak und Gewürze, Gold, Silber und Kupfer, Zinn und Blei, Santelholz und Kokosöl, Wolle und Häute, Perlen und Trepang, Pfeilwurz und Reis, Flachs und Pelzwerke, Walfischthran und Holz, und ein stets wachsender Verkehr ist ihnen gesichert. Um so erfreulicher ist die Thatsache, daß die Herrschaft in der Südsee dem germanischen und vorzugsweise dem deutschen Elemente gehört. Wie dürftig nehmen sich die spanischen und französischen Kolonisationsversuche in der Südsee gegen die frische, lebensvolle, ja großartige Entwickelung aus, die wir auf den Inseln und in den Kolonien wahrnehmen, wo germanischer Geist und germanisches Wesen herrscht.

Den Handel der Südsee beherrschen die Deutschen. Weder England noch Amerika beteiligen sich in gleich hervorragender Weise an der Ausfuhr und Einfuhr, und fast ausschließlich liegt der Schiffs- und Handelsverkehr in den Händen der Deutschen Handels- und Plantagengesellschaft, des Hauses H. M. Ruge und der Firma Robertson & Hernsheim in Hamburg. Genannte Handelshäuser haben im Laufe der Zeit, außer auf den bekannten Gruppen von Tonga und Samoa, auch auf den bestgelegenen, fruchtbarsten Inseln der Kingsmill- und Marshallgruppe, sowie den Duke of Yorkinseln, Neuirland und Neubritannien

Niederlassungen und Faktoreien errichtet, auf denen, unter dem Schutze der in jenen Gewässern stationierten Deutschen Kriegsschiffe, von ihren europäischen Agenten der Tauschhandel mit den Eingebornen betrieben wird.*)

Den Verkehr auf und mit den Südseeinseln hat die Deutsche Handels- und Plantagengesellschaft in drei Reiche geteilt. Die Oberleitung des Geschäfts befindet sich in Apia auf den Samoainseln. Das zu Apia gehörende Gebiet wird im Norden von den Kingsmill- oder Gilbertinseln, im Süden von den Tongainseln begrenzt. Zu ihm gehören die Ellice- und Samoainseln nebst den benachbarten kleineren Inseln und Inselgruppen. Das Gebiet Jaluit umfaßt die Marshallinseln und Karolinen. Zu Mioko auf Neubritannien gehören die Neuhebriden, Salomonsinseln, Neubritannien und die westlich davon gelegenen Inseln. Der Hauptimport findet nach Apia statt; die Agenturen von Jaluit und Mioko beziehen ihre Waren entweder von hier, oder von Deutschland direkt oder von Sydney. — Die Entfernungen zwischen den Inselgruppen sind sehr große, so ist beispielsweise Neubritannien von Apia 4000 Kilom. entfernt, während von Neubritannien bis Jaluit 2400 Kilom. zu durchfahren sind.

Die Samoainseln, deren Handel seit vielen Jahren fast ausschließlich in deutschen Händen ist, haben mehr Aussicht als je uns erhalten zu bleiben, denn nach den Berichten von 1883 war die Ausfuhr nach wie vor nahezu ausschließlich in den Händen der oben genannten deutschen Firmen. Allerdings hat sich der amerikanische Handel gehoben, allein auf keineswegs solider Grundlage, während der englische Handel entschieden im Rückgange begriffen ist. Auf den Gilbert-, Marshall-, Karolinen-, Ellice- und Tokelau-Inseln nimmt der deutsche Handel ebenfalls die erste Stelle ein. Nur eine chinesische Firma Oog-Chong in Sydney ist für die Gilbert-Inseln von einiger Bedeutung und auf den Tokelau-Inseln kommt das englische Haus Henderson & Mc. Farlane einigermaßen in Betracht. Auf Yap hat nur der Engländer O'Keefe Interessen neben denen der deutschen Firmen. —

Haben wir vorstehend die Bedeutung der Südsee für Weltverkehr und Handel uns vorgeführt, so wird es angemessen sein, soweit es der Raum gestattet, uns mit den in der Südsee zerstreut liegenden Inseln und Inselgruppen im allgemeinen zu beschäftigen. Die Wissenschaft teilt dieselben in drei größere Gruppen, je nach der Verschiedenheit ihrer Ureinwohner. Die Papua bilden die Ureinwohner Melanesiens, zu welcher Gruppe Neuguinea mit den Luisiaden, der Archipel von Neubritannien mit den Admiralitätsinseln, die Archipele der Salomonsinseln, die Königin Charlotteinseln und die Neuhebriden, sowie Neukaledonien samt den Loyalitätsinseln gehören. Diese Ureinwohner des nunmehr teilweise zu Deutschland gehörigen Gebietes, erhielten ihren Namen von dem malayischen Worte papuwah, d. h. krausharig; in dem stark abgeplatteten, üppigen Haupthaar, welches zu Büscheln vereinigt wird und das Haupt fast perückenartig als eine bis 21 cm. hohe Krone umgibt, besteht auch ihr charakteristisches Kennzeichen. Die Haut ist fast schwarz, doch bei den Papua von Neuguinea mehr braun oder schokoladenfarbig, bei den Fidschianern blauschwarz. Durch ihr lärmendes, geschwätziges, ausgelassenes, wißbegieriges Wesen und ihre rastlose Beweglichkeit unterscheiden sich die echten Papua Neuguineas scharf von den verschlossenen und bedachtsamen Malayen. Sie stehen noch immer auf höchst niedriger Kulturstufe; ihre Werkzeuge sind undurchbohrte Steingeräte, ihre Geräte fertigen sie aus Bambusrohr, Kürbis und Muscheln; Fransengürtel und Lendentuch bilden ihre einzige Bekleidung; nur auf den Fidschiinseln waren sie etwas feinern Künsten zugänglich. Bogen

*) Die Deutsche Handels- und Plantagengesellschaft zu Hamburg besaß folgende Niederlassungen und Stationen auf den Inseln im Stillen Ozean im Jahre 1883: Samoa-Inseln: Upolu, Sawai, Tutuila, Manua, Roseinsel, außer diesen im Betrieb befindlichen 5 Pflanzungen mit circa 10,000 Morgen, diverse Landkomplexe in der Gesamtgröße von circa 200,000 Morgen; ferner Niederlassungen auf der Nassau-Insel, Fakaofo-Insel, Wallis-Insel, Futuna-Insel, Niuafoou-Insel, Keppels-Insel, Niue-Insel; Tonga-Inseln: Vavau, Haabai, Tongatabu (mit 2 Pflanzungen, circa 1300 Morgen); Ellice-Inseln: Nukulailai, Funafuti, Oaitupu, (Vaitupu), Ninatao; Gilbert-Inseln: Maraki, Nanouti, Makiu; Marshall-Inseln: Ebon, Jaluit, Killi, Namerick, Milli, Arno, Mejuro, Mulwoulap, Bigar; Karolinen-Inseln: Ujilong, Ponape, Lukunor, Losap, Nukuor, Lamotrik, Uluthi, Yap, Pelew; Neubritannien-Archipel: Hermit-Insel, Duke of York, Neubritannien (Blanche-Bay, Port-Weber ꝛc.), Mioko, Utuan; Salomon-Inseln: Ongtong-Java; Neuhebriden: Sandwich-Insel (Havana-Hafen). Der im 2. diesjähr. Hefte der Kolonialzeitung veröffentlichte Jahresbericht des Deutschen Konsulats in Apia pr. 1883 gibt ein klares Bild der hohen Bedeutung des deutschen Handels in der Südsee.

Digitized by Google

Deutsche Südsee-Besi

und Pfeile, sowie zierlich geschnitzte Keulen sind zumeist ihre Jagdwaffen. Viele Stämme lieben die Haut zu tättowieren. Ihre Wohnungen ruhen auf Pfählen, und mehrere solcher Hütten sind zu einem Dorf vereinigt. Ihre Kähne bestehen aus ausgehöhlten Baumstämmen. Von Haustieren fanden erste Entdecker bei ihnen das Schwein und den Hund. Beeren und Früchte dienen ihnen außer der Jagdbeute zur Nahrung; auch bauen sie Tabak, Palmen und andere Nutzpflanzen. Auf Neuguinea, Baladea und den Fidschiinseln war Kannibalismus heimisch, und ist teilweise noch nicht erloschen. Deutsche Missionare haben die Bekehrung der Eingeborenen von Neuguinea am Hafen Doreh übernommen, während englische Missionare an der Südküste arbeiten. Die Neuhebriden verdanken ihre Bedeutung lediglich der Thätigkeit der englischen Missionare. Auf der Duke of York-Gruppe hat die Wesleyanische Mission ihre Hauptniederlage. Alles in allem sind die Papua eine reich begabte, tapfere, energische für Handel u Wandel empfängliche Klasse von scharfer B obachtung, der noch eine Zukunft in der Z vilisation bevorsteht. — Einer Thatsache hier gedacht. Es ist zu bedauern, daß d deutsche Nation das Gewicht der Mission thätigkeit zu unterschätzen geneigt ist, die den Händen Englands sich zu einer politisch Macht entwickelt, und welche überall segen reich und bahnbrechend für den nachfolgend Kaufmann gewirkt hat.

Den Reigen eröffnet in Melanesien d große, im Innern noch wenig erforsch Insel Neuguinea, die sich zwischen 0 22′ und 10° 42′ südl. Br. und zwisch 130° 50′ und 150° 50′ östl. L. v. Greem in einer Länge von 500 km bei einer Brei von 160 km in der Richtung von We nordwest nach Ostsüdost hinzieht und ein Flächeninhalt von 807 456 qkm. umfas Die Küstengebiete sind meist sumpfig u ungesund, weshalb bisher allgemein die A sicht vorwaltete, daß alle Projekte, Neuguin

Digitized by Google

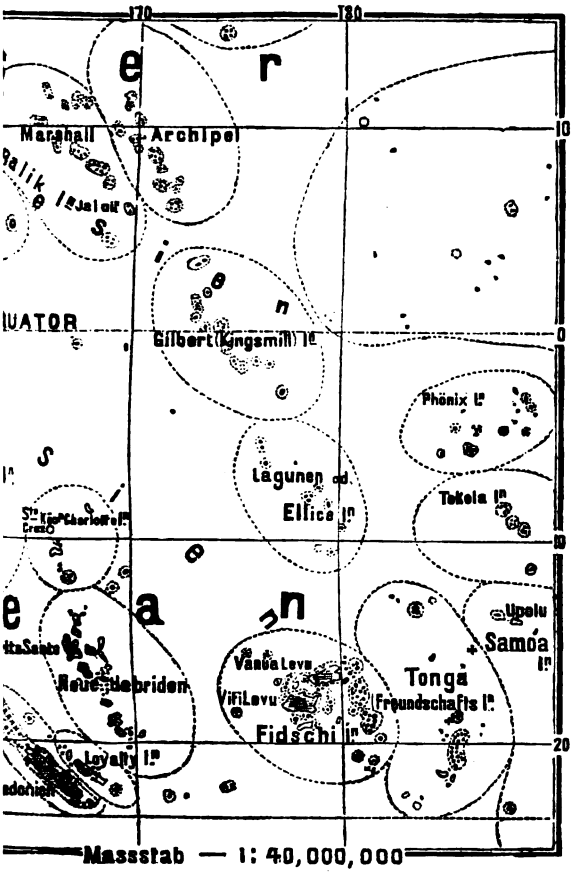

Ozeanien.

a. Britische Besitzungen:
(ca. 7500 Quadratmeilen)

Neuseeland nebst den Warekaurie- oder Thatham-Inseln, den Auckland- und Antipoden-Inseln und der Lord Howes-Insel; Fidschi-Inseln.

b. Niederländische Besitzungen:
(ca. 7070 Quadratmeilen)

West-Neuguinea, Papua-Inseln.

c. Deutsche Besitzungen:
(ca. 6200 Quadratmeilen)

Nordost-Neuguinea, Neubritannien, Neuirland, Neuhannover, Duke of York-Insel, Admiralitäts-Inseln.

d. Spanische Besitzungen:
(ca. 47 Quadratmeilen)

Marianen, Palau-Inseln, Karolinen.

e. Französische Besitzungen:
(ca. 43 Quadratmeilen)

Neukaledonien und Neben-Inseln, Markesas, Loyalitäts-Inseln, Tahiti und Dependenzen.

f. Unabhängige Inselgebiete:
(ca. 2000 Quadratmeilen)

Salomoninseln, St. Cruzinseln, Tucopiagruppe, Neuhebriden, Tongainseln, Samoainseln, Ellicegruppe, Uniongruppe, Phönixinseln, Manahiki-Inseln, Fanninginseln, Cook- oder Hervey-Inseln, ein Teil der Gesellschafts-Inseln, Pitcairngruppe, Osterinsel, Hawaii, Marshallinseln, Gilbertinseln 2c.

---

zu kolonisieren, um Ackerbaukolonien anzulegen, unausführbar seien. Jetzt weiß man, daß das Innere allenthalben Gebirge enthält und viele darunter von beträchtlicher Höhe. Dabei scheinen es mehrere von einander getrennte Gebirgsländer zu sein, und es fehlt nicht an ausgedehnten Ebenen; der südwestliche Teil des Landes ist ein größeres Tiefland. Der Boden ist fast allenthalben von großer Fruchtbarkeit und selbst in seinem jetzigen Zustand das Land reich an schätzbaren Naturprodukten. Alles ist mit dichten Urwäldern bedeckt, gegen welche die vereinzelten von den Einwohnern angebauten Stellen verschwinden, größere Stellen mit Grasvegetation ohne Bäume sind wahrscheinlich nicht häufig. Diese Wälder haben von jeher die Beobachter in Bewunderung gesetzt. Die oft kolossalen Bäume, mit Lianen bedeckt und durch sie verbunden, reichen bis ins Meer hinaus und hängen über seine Wellen; der dichte Schatten der Blätter hält die Sonnenstrahlen wirksam ab, und daher fehlen niedrige, krautartige Pflanzen sehr. Die Gebirge prangen im Schmuck prächtiger Palmen, die teilweise auch von den Eingeborenen zur Nahrung benutzt werden. Den reizendsten Anblick gewähren einige Arten von Fächerpalmen. Neben diesen mächtigen tropischen Gewächsen gibt es zahllose Pandaneen, Sterculien, Feigenbäume u. dergl., nebst Unmassen von Schling- und Schmarotzerpflanzen, die zu den Wipfeln der Bäume hinaufklettern und zur Blütezeit ein entzückendes Schauspiel gewähren. Viele Gewächse eignen sich vortrefflich zu Handelsartikeln. So kennt man schon jetzt über 20 Baumarten, die ausgezeichnetes hartes Holz zu feinen Möbelarbeiten, zu Fournieren, zu Mastbäumen und überhaupt zum Schiffsbau abgeben. Muskatnüsse und Sago werden schon jetzt ausgeführt, desgleichen Bambus und Masoirinde. Letztere stammt von einer Laurinacee. Sie wird schon seit langer Zeit in Ostindien als Heilmittel benutzt. Mit Zuckerrohr, Reis und Baum-

Digitized by Google

wolle lassen sich bedeutende Erfolge erzielen, sobald nur das Land in den rechten Händen ist. Im nordöstlichen, jetzt zu Deutschland gehörigen, Teile der Insel soll ein höheres Gebirge die Wasserscheide zwischen den südwärts, westwärts und nordwärts fließenden Gewässern bilden. Dasselbe gestaltet sich als die natürliche Grenze zwischen den Niederländischen, Englischen und Deutschen Territorien zur politischen Grenze derselben. Zuverlässige Daten über Lage und Höhe dieser Wasserscheide sind noch nicht vorhanden. Selbst die Küstenregion ist noch wenig bekannt, da die Holländer das von ihnen beanspruchte Gebiet bisher völlig vernachlässigt haben und auch von anderer Seite sogut wie gar nichts für die Erforschung gethan worden ist. So viel ist erwiesen, daß die dem Deutschen Reiche einverleibten Teile sehr vorteilhaft von der sandigen Küste des Holländischen Territoriums abstechen, ja nach Osten zu gibt es auch einige recht gute Häfen. Den schönsten Punkt bildet das gegen 300 Meter aus dem Meere aufstrebende Kap William. Der englische Reisende Powel, welcher jahrelang Melanesien bereiste, meint, daß sich das Tafelland der Nordküste, namentlich an den Abdachungen des Charles Louis-Gebirges, zur Ansiedelung deutscher Ackerbauer eignen werde, da dort das Klima, wenn auch sehr heiß, so doch durchaus nicht ungesund sei, während auf den Alluvialebenen der Küste, namentlich der südlichen, die dort herrschenden Fieber jede Ansiedelung unmöglich machen. Dagegen möchte ich einwenden, daß, wenn auch unter den dort vorhandenen trefflichen Landstrecken der Ansiedler sich die Höhe und das Klima nach Belieben aussuchen könnte, es dennoch zu raten ist, bis auf weiteres von solchem Beginnen abzusehen, da sich ein tropisches Klima erfahrungsgemäß für unsere Ansiedler nicht eignen will. — Durch diese klimatische Verschiedenheit der einzelnen Regionen dürften sich auch die Abweichungen in der leiblichen und geistigen Entwickelung der Eingeborenen erklären lassen. Während die Bewohner der Alluvialebene im Süden auf einer sehr tiefen Kulturstufe stehen, treiben die der Nordküste und die des südöstlichen Hochlandes, von welchem jene verachtet werden, Landbau, der sich auf dem fruchtbaren Boden, welcher fast alle Produkte der heißen Zone hervorbringt, auch reichlich bezahlt macht, ja man trifft dort sogar Anstalten zur Bewässerung der Felder durch Wasserleitungen aus Bambusrohr. Jedenfalls hat übereinstimmenden Nachrichten zufolge Deutschland das beste Teil der Insel erwählt. P. S. Sclater, Mitglied des Komitees der britischen Gesellschaft für Erforschung Neuguineas, gibt das zu und sagt: „Der Wert Angra Pequenas mag etwas zweifelhaft sein, an der Nordküste Neuguineas jedoch hat sich Deuschland sicherlich eine ausgezeichnete Stelle für den Beginn deutscher Kolonisation ausgesucht."

Die wichtigste deutsche Besitzung in der Südsee ist vorläufig die in Neubritannien und Neuirland. Dieser Archipel besteht zunächst aus den zwei großen Inseln Birara und Tombara und einer kleinen nahe bei derselben liegenden Insel, an die sich eine kleine Gruppe, die Französischen Inseln im Norden von Birara und die Hibernischen Inseln, eine Kette von Inseln an der Ost- und Nordküste von Tombara anschließen. Im weiteren Sinne gehört noch zu Neubritannien der kleine Archipel der Admiralitätsinseln. Der Archipel von Neubritannien liegt auf 4 bis 7 ° nördl. Br. und etwa 147 bis 153 ° östl. Länge. Sein Areal wird auf 47000 qkm. geschätzt; die Einwohnerzahl auf 185 000. Neubritannien und Neuirland haben noch thätige Vulkane. Wie die meisten Inseln der Tropen und ganz besonders diejenigen des südlichen Stillen Ozeans sind sie außerordentlich fruchtbar und bedeckt mit dichtem und üppigem Gehölze. Die Küsten sind felsig und mit tiefen Buchten versehen. Das Klima ist sehr heiß, zu Zeiten fast unerträglich. Erdbeben und heftige Wirbelstürme kommen häufig vor.

Südöstlich von Neuirland liegt der langgestreckte, 43900 qkm umfassende Salomons-Archipel, aus mehr als 500 Inseln bestehend, mit 170,000 Einwohnern. Alvarez de Mendana, der sie 1567 besuchte, behauptete, daß Salomon sein Gold für den Tempelbau hier geholt habe, daher der Name. Ihnen schließt sich im Osten der Santa-Cruz-Archipel oder die Königin-Charlotte-Inseln an, mit 987 qkm und 5000 Einwohnern. Die Neuhebriden umfassen 13227 qkm mit 70,000 Einwohnern. Neukaledonien mit 16712 qkm und 17305 Einwohnern (darunter 11330 Deportierte) sowie die Loyalitäts-Inseln, mit 2743 qkm und 13178 Einwohnern, gehören den Franzosen, während der Fidschi-Archipel, im ganzen 255 Inseln mit 20,800 qkm

und 121,884 Einwohnern von den Engländern in Besitz genommen ist.

Die Flora aller dieser kleinen melanesischen Inseln weist viele schöne und außerordentliche Früchte und Blumen auf, während die Fauna zahlreiche wilde Tiere und eine Menge Arten todbringender Schlangen und Insekten umfaßt. Unter den Pflanzen finden sich Tapioka, Zuckerrohr, Sago, Reis, Baumwolle, Kaffee, Mais. Der Fischreichtum ist groß. Diese neuen Erwerbungen Deutschlands haben also nicht nur eine große politische Bedeutung, da sie ihrer günstigen Lage wegen zu Kohlen- und Schiffsstationen verwendet werden können, sondern sie werden sich auch als Quellen des Reichtums für uns erweisen und unserem Volke neue Gebiete der Unternehmungslust und Energie bieten.

Mikronesien nennt man die Inselgruppen, die, im nordwestlichen Teile des Stillen Ozeans gelegen, im Norden und Westen bis in die Nähe Japans und der Philippinen reichen, und von demjenigen Teile der polynesischen Völker bewohnt werden, die sich von den eigentlichen Polynesiern durch gewisse Eigentümlichkeiten des Charakters und der Lebensweise, besonders aber durch Verschiedenheiten in der Bildung der Sprache unterscheiden. Mikronesien besteht aus drei Archipelen. Der östliche zerfällt wieder in zwei Abteilungen: die Gilbert- und die Marshallinseln. Hierauf folgt im Westen der große Archipel der Karolinen, zu welchem auch die Pelew- oder Palau-Inseln, auch Westliche Karolinen genannt, gehörten, und nördlich von diesem der der Ladronen (Marianen), an die sich nördlicher noch eine Zahl von kleinen Inseln und Gruppen anreiht, von denen die bedeutendste jene der Bonin-Inseln ist, die auf manchen Karten mit dem Namen des Magellan-Archipels und des Anson-Archipels bezeichnet wird.

Der Archipel der Marshall- und Gilbertinseln, auch Mulgrave-Archipel genannt, erstreckt sich von 12° n. Br. bis 30° s. Br. östlich von den Karolinen in der Richtung von Nordnordwest nach Südsüdost, und wird durch eine breite Straße in zwei Teile geschieden, von denen der nördliche den Namen Marshallinseln trägt, während der südliche Gilbertinseln, oder von den Walfischfahrern Kingsmill-Inseln genannt wird. Die Marshallinseln zerfallen dann wieder in zwei Abteilungen: die westlichen Ralik- und die östlichen Ratak-Inseln. Von allen diesen Inseln, zusammen 46, sind die acht kleinsten flache, von Riffen umgebene Koralleninseln, alle übrigen Lagunengruppen. Die Vegetation ist üppig; das nutzbarste Gewächs ist der Pandang, der in mehr als vierzig Abarten vorkommt und auf vielen Inseln das Hauptnahrungsmittel ausmacht. Aus der Frucht bereitet man auch ein unter dem Namen Mogan bekanntes Konfekt. Dem Pandang zunächst steht die Kokosnuß, die nicht nur Trank, Speise, Öl und Gefäße, sondern auch Bast zu Schnüren und Seilen liefert. Ohne die Fasern dieser Nuß würden die Eingeborenen nicht an Schiffahrt denken können. Der Brotfruchtbaum ist nicht überall gemein und findet sich nur in den feuchten Niederungen der bewohnten Inseln. Aus der Piawurzel (Tacca pinatifida) wird ein nahrhaftes Mehl bereitet. Auf vielen Inseln trifft man auch mehrere Arten Arum und den Pisang an; Yam wird überall gebaut. Überdies liefern einige Hibiscusarten ein starkes Bast.

Landsäugetiere gab es auf den Inseln gar nicht; die eingeführten Ziegen, Schweine und Katzen haben sich zahlreich vermehrt, sind aber verwildert. Außer Hühnern kommen bloß Wald- und Wasservögel, doch nicht in großer Mannigfaltigkeit vor. Unter den Amphibien sind die Seeschildkröten, unter den Fischen zwei Arten giftiger Rochen von ungeheurer Größe zu erwähnen. Fliegende Fische und Haifische sind häufig. Die Mannigfaltigkeit ein- und zweischaliger Muscheln ist sehr groß, darunter das Tritonhorn, das als Trompete dient, und die Perlmutter, die zu Messern geschärft wird. Trepang ist in Menge vorhanden.

Zwischen den einzelnen Stämmen der Mikronesier bestehen große Verschiedenheiten. Hauptsächlich haben diese darin ihren Grund, daß während sie auf den Marshallinseln ein rein mikronesischer Stamm sind, auf den Gilbertinseln in alter Zeit polynesische Kolonien, besonders, wie es scheint, aus Samoa, sich niedergelassen und sich mit den mikronesischen Ureinwohnern vermischt haben. Die Bewohner der Gilbertinseln sind stark kupferfarbig, die der übrigen Inseln von hellerer Hautfarbe. Auf den Marshallinseln ist die Bevölkerung zwar schmächtig und nicht von sonderlicher körperlicher Kraft, aber im übrigen gut gebaut, mit sanften, angenehmen Gesichtszügen und schönen, weißen Zähnen. Das schwarze Haar wird hinten zierlich aufgebunden und, besonders beim weiblichen

Digitized by Google

Geschlecht, mit Blumen und Muscheln geschmückt. Männer und Weiber tragen in den durchbohrten Ohrläppchen ein aufgerolltes Pandangblatt. Das Tättowieren findet ebenfalls bei beiden Geschlechtern statt. Die Kleidung besteht bei den Männern in einem Gürtel mit hängenden Baststreifen; die Weiber tragen zwei längere Matten, die mit einer Schnur um die Hüften befestigt sind. Außer Blumen- und Muschelkränzen, mit denen sich beide Geschlechter schmücken, tragen die Männer häufig einen Halsschmuck von aneinander gereihten Delphinzähnen mit vorhängenden Platten von Schildkrot oder dünnen, runden Muschel- und Kokosscheibchen. Die Häuser bestehen nur aus einem von vier niedrigen Pfosten getragenen Dach, das mit einem Hängeboden versehen ist. Man kann darunter nur sitzen und klettert durch ein viereckiges Loch auf den Boden, der das sehr einfache Hausgerät enthält und wohl auch zum Schlafgemach dient.

Die Nahrung der Eingebornen besteht hauptsächlich in den Früchten des Pandang und der Kokospalme, in Brotfrucht, soweit sie sich findet, und in verschiedenen Arten der Aronwurzel (Tarro); außerdem werden Fische, Muscheln, Krabben u. dergl. genossen. Wasser ist das allgemeine Getränk. Außer der Sorge für Nahrung sind Schiffahrt und Spiele die Hauptbeschäftigungen des Friedens. Die Bewohner der Marshallinseln lieben es, am Abend, um ein helllodernde Feuer versammelt, ihre sitzenden Liedertänze aufzuführen, bei denen die Weiber die Trommel rühren, das einzige ihnen bekannte Instrument. Besonders zeichnen sie sich durch ihre Geschicklichkeit, Ausdauer und Kühnheit in Seefahrten aus, sowie durch ihre Vorliebe für Handel und Verkehr. Allen Seefahrern sind die Eingebornen als ein freundliches, harmloses Volk erschienen; munter, zu Frohsinn und Geselligkeit gestimmt. Nur anfangs schienen sie vor der Überlegenheit der Europäer eine gewisse Scheu zu haben. Vertrauen machte sie nie zudringlich, nie lästig; auch achteten sie das Eigentum und zeigten sich nie diebisch. Ihre Sanftmut, Freundlichkeit und Zutraulichkeit läßt sie ohne Zweifel als das liebenswürdigste und anziehendste von allen Völkern des Ozeans erscheinen.

Der französische Geograph Malte-Brun war es, welcher zuerst im Jahre 1813 jene ozeanischen Inselgruppen, welche eine lichtbraune, schöngebaute, zivilisierbare, seetüchtige, den Malayen nahestehende Bevölkerung beherbergen, Polynesien nannte. Es ist also, wie wir berichtigend bemerken wollen, falsch, wenn man die Gesamtheit der ozeanischen Inseln mit dem Namen Polynesien belegt. Wir sehen hier, daß es im engern Sinne nur für einen (allerdings größern) Bruchteil der Inselflur in Anwendung zu bringen ist, während wir für die Gesamtheit der Inseln des Stillen Ozeans mit den deutschen Geographen besser Ozeanien, oder mit den Engländern Australasien sagen würden. Zu Polynesien in unserem Sinne gehört in erster Reihe jene große, reiche, fruchtbare, wichtige Englische Kolonie Neuseeland, das „Großbritannien der Südsee", wie man es seiner hervorragenden Bedeutung wegen nicht mit Unrecht genannt hat. Weiterhin zerfällt Polynesien in sieben Archipele, denen sich noch einige kleinere Inselgruppen anschließen. Der Fidschi-Archipel wird von manchen noch als achter hinzugerechnet, richtiger erscheint es uns, ihn mit Melanesien zu vereinigen, weil seine Eingeborenen, wenn sie auch nicht unverfälschte Papua sind, so doch in vielen Dingen größere Ähnlichkeiten mit letzteren, als mit den Polynesiern aufweisen. Östlich von Fidschi liegt der Archipel Tonga und von diesem im Norden Samoa; endlich zwischen diesen Archipelen noch einige Inseln zerstreut, und nördlich von Samoa die kleine Gruppe der Tokelau und im Nordwesten von ihr die Gruppe der Ellice-Inseln. Den Raum zwischen Tonga und den Sozietätsinseln nimmt der aus weit zerstreut liegenden Inseln bestehende Archipel Hervey ein; auf ihn folgt im Osten der Archipel der Sozietätsinseln, zu denen auch die Australinseln oder Tubuai-Gruppe gehören, und östlicher der große Archipel der Paumotu, an den sich noch weiter im Osten Rapanui oder die Osterinsel anschließt. Nördlich von den Paumotu liegt der Archipel der Markesas und im Westen und Nordwesten von ihm mehrere weit zerstreute Inselchen, die man in drei Gruppen vereinigt hat: die Penrhyn- oder Manahiki- und die Amerikagruppe nördlich von den Penrhyn-Inseln. Der letzte polynesische Archipel endlich ist der der Hawaii-Inseln, an den sich eine Reihe kleiner, von ihm nach Nordwesten sich hinziehender Inseln anschließt.

Wir haben zu Eingang die Bedeutung auch dieser Inselgruppen für den deutschen Handel

und für deutsche Interessen hervorgehoben. Die Inseln für sich sind so wichtig, daß sie einer besonderen eingehenderen späteren Abhandlung bedürfen. Zunächst kommen sie für uns nicht so in Betracht, weil sich, so wünschenswert, ja fast unabweisbar zur Wahrung wohlbegründeter deutscher Interessen es auch sein würde, das Deutsche Protektorat sich noch nicht auf dieselben ausgedehnt hat.

Richard Oberländer.

Über die jüngste Entfaltung deutschen Unternehmungsgeistes in der Südsee, speziell auf Neuguinea, schreibt die „Kölnische Zeitung“: Schon seit einer Reihe von Jahren hatte der deutsche Handel in hervorragenden Kreisen versucht, sich das Gebiet des fünften Kontinents mit seinen reichen Inselarchipelen zu erschließen. Die Versuche verliefen zum Teil mit außerordentlichem Erfolge, aber in größter Stille. Nach Verwerfung der Samoa-Vorlage seitens des Reichstags, und in Würdigung des ernsten Bestrebens des Fürsten Bismarck, dem deutschen Handel und der deutschen Industrie neue Wege zu bahnen und ihnen den Platz auf dem Weltmarkt zu verschaffen, der ihnen kraft ihrer Leistungsfähigkeit gebührt, vereinigten sich unter der Leitung des Geh. Kommerzienrats von Hansemann in Berlin einige hervorragende Großkaufleute, um in der Südsee an einigen geeigneten Punkten festen Fuß zu fassen und neue Absatzgebiete der deutschen Industrie zu erschließen. Die Herren bereiteten das Unternehmen aufs beste vor und verstanden es, einen dichten Schleier darüber zu werfen, um nicht den Neid und die Mißgunst fremder Nationen und ausländischer Kaufleute zu erwecken. Wie weise sie in dieser Beziehung gehandelt haben, beweist am besten das jetzige Verhalten einzelner australischer Regierungen der jetzt vollzogenen Thatsache gegenüber. Eine vollständige Geheimhaltung konnte aber nur erzielt werden, wenn jene Berliner Vereinigung ihre ersten Handlungen und Besitzergreifungen in der Südsee nicht unter eigenem Namen, sondern thunlichst unter Vermittlung einer in der Südsee bereits thätigen Firma vollzog, deren Schritte von den Konkurrenten nicht allzusehr verfolgt wurden. Von diesem Standpunkte aus machte die Berliner Vereinigung Ende April 1883, unter der Bedingung strengster Geheimhaltung, den beiden deutschen Firmen, welche am meisten in der Südsee Handel treiben und Ländereien mit Niederlassungen besitzen, nämlich der Deutschen Handels- und Plantagengesellschaft, sowie der durch Herrn Fr. Hernsheim vertretenen Firma Robertson & Hernsheim in Hamburg, den Vorschlag, beide Firmen möchten gemeinsam bei der äußeren Durchführung des neugeplanten Unternehmens auf Neuguinea mitwirken. Herr Hernsheim sagte diese Mitwirkung für seine Firma zu, lehnte aber ein Zusammengehen mit der Plantagengesellschaft ab; zugleich erklärte er, daß im Falle der Ablehnung seine Firma, die sich schon die Geldmittel dazu gesichert habe, selbständig vorgehen werde. Hierauf übertrugen die Berliner Herren im Mai 1884 die äußere Durchführung ihres Unternehmens ausschließlich der Deutschen Handels- und Plantagengesellschaft, die denn auch in der That namens der Berliner Vereinigung die Nordostküste Neuguineas und die anliegenden Inseln in Besitz genommen und daselbst eine Reihe von Faktoreien errichtet hat. — Nur der schnellen und vorsichtigen Thatkraft unserer Reichsregierung haben wir es zu danken, daß dieses so bedeutsame nationale Unternehmen nicht infolge der bekannten indiskreten Aeußerungen des Dr. Bamberger scheiterte.

Die Litteratur über Neuguinea ist eine spärliche, umsomehr dürfen wir mit Genugthuung darauf hinweisen, daß auch die deutsche Forschung Anteil daran hat. Wir beschränken uns zur Orientierung auf das von Dr. Otto Finsch i. J. 1865 publizierte äußerst interessante Buch: „Neuguinea und seine Bewohner“ (mit einer Karte), Bremen, C. Ed. Müller (Preis 4 M. 50 Pf.) hinzuweisen, sowie auf einige der vielen wissenschaftlichen Arbeiten des z. Z. in Dresden als Direktor des ethnologisch-zoologischen Museums lebenden Hofrat Dr. Meyer über die von ihm in den siebenziger Jahren bereiste Insel; es sind dies u. a. folgende Aufsätze: „Neuguinea“ („Ausland“ 1873). — „Anthropologische Mitteilungen über die Papua auf Neuguinea“, (Mitteilungen der Anthropologischen Gesellschaft in Wien 1874), — „Notizen über Glauben und Sitten der Papua“, (Mitteilungen des Vereins für Erdkunde zu Dresden, Bd. XII) mit Abb., — „Lawson's Wanderungen im Innern von Neuguinea“, (Deutsche Rundschau, Bd. IV), — „Auszüge aus den auf einer Neuguinea-Reise i. J. 1873 geführten Tagebüchern, als Erläuterung zu den Karten der Geelvinkbai und des Mc. Cluer-Golfes“, Dresden 1875, Fol. mit 3 Tafeln ꝛc. Die Redaktion.

Die Kämpfe am Kamerun.

1.

Die ersten brieflichen Mitteilungen über die Züchtigung der aufständischen Neger am Kamerun liegen jetzt vor. Man kennt die Verträge, — so leitet der Spezial-Korrespondent der Kölnischen Zeitung seinen vom 22. Dezember datierten Bericht ein, — welche von Bell, Acqua, Jim Equalla und anderen Königen oder Häuptlingen des Landes mit den beiden deutschen Häusern C. Woermann und Jantzen & Thormählen abgeschlossen worden waren. Unter jenen galt Bell, der stets treu zu den Deutschen gehalten, als der angesehenste. Als er nun, da er, wie alle hiesigen Könige, auch gleichzeitig Kaufmann ist, vor einigen Monaten eine Handelsreise den Mungo-Fluß aufwärts unternahm, wußten seine Gegner die Ansicht zu verbreiten, er habe Geld von den Deutschen erhalten und dasselbe nicht, wie üblich, mit seinen Unterthanen geteilt. Eine Abteilung von König Bells Stadt, die einen gewissen Elami Joß als Häuptling anerkennt, erwies sich als besonders feindlich und verbündete sich mit Lock Preso, einem an der andern Seite des Flusses in Hickory-Stadt wohnenden Häuptling, der von jeher ein Gegner Bells gewesen war. König Bell ließ nach und nach den größten Teil seiner Leute den Mungo-Fluß aufwärts zu sich stoßen. Die Verhältnisse spitzten sich zu, und es wäre längst zum Losschlagen gekommen, wenn

Digitized by Google

nicht Bell ein sehr ruhiger und vernünftiger Mann wäre. Die Joß-Leute suchten ihm alle Zufuhren vom Flusse her abzuschneiden, aber Bell bezog Munition und sonstigen Kriegsbedarf durch jene schmalen, für Kanoes befahrbaren Wasseradern, durch welche man vom Mungo nach der Küste von Bimbia und Victoria gelangen kann. König Acqua, neben Bell der mächtigste König, dessen Stadt auch dicht an Bells Stadt angrenzt, hielt sich in vernünftiger Weise neutral. Bloß ein Bruder des Königs Acqua, namens Manga Acqua, gegen den dieser selbst mehrfach vorgehen mußte, machte gemeinsame Sache mit den Aufständischen, stieß Drohungen gegen die deutschen Kaufleute aus und beschimpfte die Deutsche Flagge. Unter den Eingeborenen des Kamerun-Flusses sind von jeher kleine Kriege sehr häufig gewesen; aber sich in zwei Lager zu spalten, ein größeres deutschfreundliches und ein kleineres deutschfeindliches, das wäre den Eingeborenen niemals eingefallen, wenn nicht elende und gewissenlose Ränke mit dabei ins Spiel gekommen wären. Eines Tages erschienen gegen 400 Bewaffnete in der Woermann'schen Faktorei zu Acqua-Stadt und konnte die beabsichtigte Plünderung bloß durch Loskauf abgewehrt werden. Am 15. Dezember wurde König Bells Stadt von den Joß-Leuten niedergebrannt, wobei Leben und Eigentum der Deutschen in höchstem Grade gefährdet waren. Die Sehnsucht nach dem Erscheinen des längst erwarteten Geschwaders wuchs von Tag zu Tag.

Da, am 18. Dezember, traf das sehnlichst erwartete Geschwader, S. M. Schiffe „Bismarck" und „Olga", auf der Barre des Kamerunflusses ein und am Morgen des 19. erschien auf der Hulk von Jantzen & Thormählen vor Acqua-Stadt der Flaggen-Lieutenant, Lieut. z. See von Holtzendorff, um im Namen des Admirals Knorr nähere Erkundigungen einzuziehen. Auf dem kleinen Woermann'schen Flußdampfer „Dualla" begleiteten ihn dann zurück der Woermann'sche Hauptagent Herr Schmidt, Dr. Passavant, Dr. Pauli und Hugo Zöller, wie auch Konsul Dr. Buchner und Herr Johannes Voß, der Hauptagent von Jantzen & Thormählen, an der Beratung teilnahmen, welche an Bord des „Bismarck" beim Admiral abgehalten wurde; — die letzten Beiden waren gerade von einer Fahrt nach dem unter Englischen Schutz gestellten Alt-Calabar auf dem kleinen dem Hause Jantzen & Thormählen gehörigen Dampfer „Fan" heimgekehrt. Auf die dringenden Vorstellungen der von König Acquas Stadt gekommenen Deutschen lautete die Entscheidung des Admirals: „Ausschiffen und Landen von 330 Mann mit vier Geschützen." Die beiden deutschen Firmen stellten ihre Flußdampfer zur Verfügung.

Die „Dualla" (50 Tons) hatte vier Boote von der „Olga" mit 115 Mann zu schleppen, der „Fan" (100 Tons) 8 Boote des „Bismarck" mit 216 Mann. Kapitän-Lieutenant Riedel sollte das Landungskorps der „Olga" kommandieren, der Kapitän des „Bismarck", Kapitän zur See Karcher, ward als Leiter der ganzen Expedition ernannt. Die Artillerie bestand aus einer Revolverkanone und drei 8cm-Bronze-Geschützen, für welche Munition zu je 62 Granat- und 10 Kartätschschüssen mitgenommen wurde. Vor dem Einschiffen bekam von den Mannschaften jeder einen (0,005 Gramm Chinin enthaltenden) Chinin-Schnaps. Die Offiziere trugen weißes Beinkleid, weißen Rock, Kniestiefel, gelben Strohhut mit weißem Schleier, ferner Schleppsäbel, Revolver und Trinkflasche. Die Mannschaften trugen weiße Hose, weiße Arbeitsbluse, Kniestiefel, Strohhut mit Schleier, ferner Gewehr, Seitengewehr, eine Vorratstasche mit einer halben Tagesration Brot, einer Feldflasche mit schwarzem Kaffee und je 40 Patronen, während weitere 20 Patronen pro Mann als Reserve mitgenommen wurden.

Der Kriegsplan ging dahin, daß zunächst die am rechten Ufer des Kamerunflusses gelegene Hickory-Stadt behufs Abfangung des Häuptlings Lock Preso umstellt werden sollte, indem die „Bismarck"-leute im Nordosten, die „Olga"-Leute im Süden jener vorspringenden Landzunge, auf welcher Hickory-Stadt liegt, landeten. Nach geschehener Vereinigung sollte man alsdann flußabwärts zum gegenüberliegenden linken Ufer fahren, um dort gemeinsam die Stadt des Häuptlings Elami Joss anzugreifen. Joss-Stadt liegt südwestlich von der von den Aufständischen niedergebrannten Stadt König Bells und ist eigentlich bloß ein Teil derselben.

Um 9 Uhr 40 Minuten, schreibt Hugo Zöller, stieg ich mit den Offizieren der „Olga" vom „Dualla" in die Boote, in denen bisher bloß die Mannschaften gesessen hatten; bald sprangen wir heraus, wobei

Digitized by Google

wir noch ein klein wenig durchs Wasser waten mußten, um an Land zu gelangen. Es ging nun eine kleine buschbewachsene, südwestlich von Hickory-Stadt gelegene Anhöhe hinan. Um 9 Uhr 40 Minuten fiel von unserer Seite der erste Schuß auf Neger, die, ihre Gewehre schwingend, zu entkommen suchten und trotz des Anrufens nicht still standen. Bald krachte es rings umher und auch von jener Seite her, wo die „Bismarck"-Leute kurz vor uns gelandet waren. Einstweilen stürmte alles durch Gras und Buschwerk vorwärts, den Anweisungen von Dr. Passavant und Dr. Pauli folgend, welche uns als Führer dienen sollten. Wir sind im Dorfe, dessen durch ansehnliche Zwischenräume getrennte Bambu- und Binsenhäuser gänzlich menschenleer zu sein scheinen. Doch nein! Da stürzt gerade vor uns ein Schwarzer hervor und legt das Gewehr an die Backe. Zwei Matrosen springen hinter einen Baum und zielen. Gleichzeitig krachen drei Schüsse und der Neger stürzt, noch im Fallen sich überschlagend, mitten in der Straße zu Boden. Der Gefallene trug die aus Kokosfasern gefertigte braune, aber in der Form dem bayerischen Raupenhelm gleichende Kriegsmütze der hiesigen Duallastämme. Seine reiche Kleidung verriet ihn als einen Häuptling. Er trug Miniégewehr und Schwert; seine Patronentasche enthielt Pulver und gehacktes Blei, mit dem die hiesigen Duallas viel lieber als mit Kugeln feuern. Das Haus des Gefallenen, dessen Thür mit dem Kolben aufgeschlagen wurde, war für die Verhältnisse der Eingeborenen reich ausgestattet und enthielt einen bunt angestrichenen, hübsch geschnitzten Kanoe-Schnabel, den wir als Trophäe mit uns nahmen. — Nachdem so 4 Neger gefallen waren, gab es ernstlichere Arbeit für uns nicht mehr, allein eine Vereinigung mit den „Bismarck"-Leuten, deren starkes Schießen auch aus den Geschützen wir hörten, war wegen eines Mangrove-Dickichts ganz unmöglich. Nun ging es wieder an den Strand, nachdem ein mit Pulver und Waffen vollgepfropftes Haus in die Luft gesprengt und ein von Dr. Passavant als die Wohnung des Häuptlings Lock Preso bezeichnetes Haus niedergebrannt worden war.

Als nun die Offiziere der „Olga" von einer Anhöhe nach den „Bismarck"-Leuten ausschauten, trieb ihnen eine von Kru-Negern gerudert Gigg entgegen, in der Herr Wölber von der Firma C. Woermann stand, der die Nachricht brachte, daß man bei König Bells-Stadt einen Deutschen (Pantänius) gefangen genommen und die Deutsche Flagge heruntergerissen habe. Kapitän-Lieutenant Riedel ordnete nunmehr die Wiedereinschiffung an, die, da die Boote der Ebbe wegen weit draußen lagen, nicht ganz ohne Schwierigkeit von statten ging. Obwohl er auf der „Dualla" bei Bestätigung der Nachricht hörte, daß die Dampfpinasse beim Versuch Erkundigungen einzuziehen durch heftiges Gewehrfeuer zurückgetrieben sei, beschloß er, auf eigene Verantwortung mit seiner Handvoll Leute die Rettung des Gefangenen zu versuchen. Leider fehlte es an Führern, denn Dr. Passavant war unwohl geworden und Dr. Pauli kannte die Wege nicht in dem Maße, wie es wünschenswert gewesen wäre.

Mittlerweile war das Korps des „Bismarck" um 9 Uhr 30 Min., von schwachem Feuer aus den Hütten der Eingeborenen empfangen, südlich von der Englischen Mission gelandet. Als Führer dienten die Herren Schmidt und Dr. Buchner, von denen der erstere am Tage vorher ein schweres Fieber überstanden hatte, während der letztere, krank vom Alt-Calabar zurückkehrend, sich bloß mit heroischer Anstrengung für die Strapazen des Zuges aufzurichten vermochte. Einige Salven brachten das feindliche Feuer fürs erste zum Schweigen, während gleichzeitig von den Booten aus mehrere Granaten in der Richtung, wo man das Haus des Königs vermutete, geschleudert wurden. Nach dem Hornsignal „Sammeln" formierte man sich in 3 Zügen, von denen der erste am Strande, der zweite (das Gros) gegen die Stadt selbst, und der dritte behufs Abfangung der Fliehenden in nordwestlicher Richtung vorgingen. Die Stadt, die man hier vor sich hatte, war die durch eine mangrovebestandene Niederung von Hickory-Stadt getrennte „alte Stadt des Königs Bell" (old King Bells Town), welche ebenfalls zu des Häuptlings Lock Preso's Machtbereich gehört. Bei der Durchsuchung der Häuser erhielten unsere Truppen mehrfach Feuer und gelangten dann eine Anhöhe aufwärts, wo die Häuser seltener wurden, in Buschwerk, wo auch noch mehrere bewaffnete und fliehende Neger erschossen wurden. Auf dem Rückmarsch wurde die menschenleere Stadt angezündet. Das Feuer verbreitete sich so schnell, daß es, große Flächen ausgetrockneten Grases ergreifend,

Digitized by Google

einen förmlichen Präriebrand verursachte und die Truppen zum Einschlagen einer anderen Richtung zwang. Da gewahrte man vor sich einen großen Haufen bewaffneter Neger, welche eine Deutsche Flagge schwenkten. Es war König Bell mit seinen Scharen, alle in kriegerischem und phantastischem Aufputz. König Bell trug den landesüblichen, mit schwarzem Affenfell überzogenen Kriegerhelm, der sowohl an antike wie an modern bayerische Vorbilder erinnert. Bei seinen Begleitern bemerkte man dagegen einen französischen Küraſſierhelm, mehrere dreispitzige Hüte aus dem vorigen Jahrhundert und einen Landwehrhelm mit der Aufschrift: „Mit Gott für König und Vaterland." In nicht sehr großer Entfernung von der kleinen englischen Missionskirche fanden unsere Offiziere einen hübschen freien Platz, auf dem abgekocht werden sollte. Aber die Krieger Bell's hatten die Zwischenzeit schon weidlich zum allergründlichsten Plündern und zum Anzünden auch der in der Nähe der englischen Missionskirche gelegenen Hütten benutzt. Um ihr Treiben ein wenig zu überwachen, wurde ein halber Zug Matrosen-Infanterie zum Durchstreifen der brennenden Stadt ausgesandt. Bell's schwarze Krieger sollen beim Brennen, beim Plündern, beim Niederschießen des auf den Weiden umherirrenden Viehs mit einer Wildheit gehaust haben, wie man sie sonst bloß von den Indianern zu erwarten gewohnt ist.

Soweit man sich darüber vergewissern konnte, waren fünf oder sechs Neger gefallen; von unseren Leuten hatten einige Schrammschüsse davon getragen, so Lieutenant von Holtzendorff einen Schrammschuß quer über die Brust. Um 1 Uhr 50 Min. war zum Sammeln geblasen worden und alles war wieder beim ursprünglichen Landungsplatz vereinigt, als die erste Nachricht eintraf, daß die „Olga"-Leute stark engagiert seien und sich beinahe verschossen hätten. Sofort wurde der Proviant ausgeteilt und mit der Einschiffung begonnen. Aber inzwischen fing das Dach der englischen Missionskirche von einer der durch Bell's Leute angezündeten Hütten Feuer nnd auch das steinerne Missionshaus geriet in Gefahr, indem die Veranda zu glimmen begann. Kapitän Karcher ließ daraufhin einen Zug Matrosen-Infanterie an Land zurückkehren, um wo möglich den Brand des englischen Missionshauses zu verhindern, andernfalls aber beim Ausräumen behülflich zu sein. Thatsächlich ist denn auch der Brand auf das Dach der englischen Missionskirche beschränkt geblieben. Um 2 Uhr 20 Minuten waren alle Leute eingeschifft und die Boote wurden teils vom „Jan", teils von der Dampfpinasse geschleppt. Das Brandungsboot nahm als das letzte den Zug, der der englischen Mission Hilfe geleistet hatte, und außerdem vier Versprengte auf, die sich beim Rückmarsch im Buschwerk verirrt hatten. Da man beim Einschiffen aus Häusern und Buschwerk abermals Feuer erhalten hatte, so wurden noch ein halbes Dutzend Granaten geschleudert. Dann ging es so schnell als möglich nach König Bell's Stadt hinüber zur Unterstützung des Landungskorps von der „Olga."

(Fortsetzung folgt).

Die Franzosen in Madagaskar.

Als vor zwei Jahren die aus dem Minister des Auswärtigen, Ravoninahitriniarivo, dem Staatsrate Ramaniraka, den Dolmetschern Andrianisa und Rabibisoa und anderen Herren bestehende, höchst merkwürdige Gesandtschaft von Madagaskar in London erschien, bildete sich hier, zu Gunsten ihrer Landesunabhängigkeit gegenüber Frankreich, ein Ausschuß einflußreicher Männer; darunter nahezu siebzig Parlamentsmitglieder. Später ging die Gesandtschaft, mit der wir öfters verkehrten, nach Berlin, um auch dort womöglich Schutz für ihre bedrängte Nation zu suchen, vor allem aber um einen Handelsvertrag abzuschließen. Dasselbe Ziel hatte ihre Reise nach den Vereinigten Staaten. Die Reihe uns vorliegender Briefe, welche wir damals, von den verschiedenen Ländern her, aus dem Gesandtschaftskreise erhielten, sprach sich insofern hoffnungsvoll aus, als darin vor allem betont wurde: das große, zur Bildung und Gesittung aufstrebende ost-afrikanische Eiland sei jetzt auf gutem Wege, eine wertvolle moralische Deckung gegen Frankreichs Eroberungszwecke zu erlangen. Ganz besonders freudig gestimmt war der Ton der Briefe aus Berlin.

Seitdem hat Frankreich gleichwohl in Madagaskar ungehindert einen jener nicht erklärten Kriege geführt, welche die neueste Frucht unseres völkerrechtlichen Fortschrittes sind; — ungehindert von England wie von Deutschland, doch freilich auch bis jetzt ohne Erfolg. Darüber erhalten wir soeben wie

der aus Antananarivo, der Hauptstadt von Madagaskar, eine umfassende briefliche Mitteilung von einem durch Stellung hervorragenden Manne. Als Europäer ist er in der besten Lage, die Dinge in ihrer wahren Gestalt zu sehen und zu schildern.

Vorausgeschickt mag hier werden, daß die Franzosen sich bekanntlich bemüht haben, zwischen den, zwar dem Blute nach verschiedenen, jedoch sprachlich geeinigten Stämmen, welche das Eiland bewohnen, Feindseligkeiten anzuregen, um dadurch die eigene Einmischung zu erleichtern. Auf dem Tafellande im Innern wohnt das an Hautfarbe hellere, höher gebildete Volk der Howa. Um die doch selbst nach dem Verluste von Elsaß-Lothringen noch flämische, wallonische, bretonische, italienische und baskische Bruchteile von Einwohnerschaft unter sich haben, der Verschiedenheit der Volksmundart in Nord- und Südfrankreich nicht zu gedenken — steifen sich darauf, die Küstenbevölkerung von den Howa abscheiden zu wollen. Nichtsdestoweniger sah sich Admiral Miot gezwungen, in dem unlängst hier eingetroffenen Aufrufe an die Sakalawa sich der madegassischen Zunge zu bedienen.

Nach dieser Vorbemerkung gehen wir zu jener Zuschrift über, welche in ihrem Eingange einen Rückblick auf die Ereignisse vom

Dr. Gustav Nachtigal.

Henry M. Stanley.

Küste herum leben die dunkleren, an Wuchs etwas größeren, leicht ins negerhafte übergehenden Sakalawa und Betsimisaraka, an Kultur vergleichsweise bedeutend hinter dem herrschenden Howa-Stamme zurückstehend. So weit eine Bekehrung zum Christentume stattgefunden hat, gehört die Masse der Bevölkerung jetzt dem protestantischen Bekenntnisse an. Nur etwa 10,000 Einwohner sind römische Katholiken. Die Gesamtzahl der Nation wird auf etwa 3—4 Millionen geschätzt. Zwischen den Howa und der Küstenbevölkerung sind Fehden früher oft vorgekommen. Alle Völkerschaften der Insel sprechen jedoch das Madegassische — und nur dieses — mit geringer mundartlicher Abweichung. Der beste Anfang zur völligen Aussöhnung war zwischen Howa und Sakalawa gemacht. Die Franzosen aber — die

Anfang dieses Jahres wirft:

„. . . . Ihr Schreiben hat mich nicht nur von Ihrer fortgesetzten freundschaftlichen Erinnerung, sondern auch von Ihrer unverminderten Teilnahme an dem Schicksale dieses durch die Gallier bedrängten Landes versichert, in das ich zurückgekehrt bin, seitdem Sie zuletzt von mir gehört hatten. . . . Wir landeten in Fenoarivo, einem damals noch nicht blockierten Hafen nördlich von Tamatave, und fuhren von da aus nach Antananarivo. Ehe wir die Küste verließen, um in's Innere abzugehen, verbrachten wir fünf Tage im Howa-Lager, welches die Franzosen in dem hauptsächlichsten Ost-Hafen der Insel jetzt seit mehr als zwölf Monaten in Schranken hält. Keine Kanonade fand zur Zeit, wo wir dort waren, statt; aber ein paar Tage nach unserer Abreise eröffnete die Flotte

Digitized by Google

wieder das Feuer, und Admiral Galibert sandte fünfhundert seiner „Tapferen" aus, um die Howa aus ihrer Stellung zu treiben. Es ist jetzt wohlbekannt, daß ganz Tamatave damals aufgefordert worden war, sich für das Erscheinen der dreifarbigen Fahne bereit zu machen, welche an Stelle des Banners der Königin Ranavalona alsbald nach dem Vormarsch der französischen Truppen aufgepflanzt werden sollte. Die Wächter späheten jedoch vergeblich aus. Die dreifarbige Fahne fiel auf dem Wege in Ohnmacht; und wie der Tag des erwarteten Sieges sich dem Sonnenuntergange zuneigte, krochen die braven Fünfhundert nach Tamatave zurück, vom Kopf bis zu den Füßen mit Kot bedeckt, und mit Toten und Verwundeten beladen. Das nächste Mal, als der Admiral seinen Bericht nach Paris sandte, erwähnte er natürlich dieses kleinen Vorfalles als einer „Kundschaftung".

„Ein anderes Ereignis der gleichen Art spielte sich unter Admiral Miot vor einigen Wochen ab, als 1200 Mann ausgeschickt wurden, um die Schlacht für Frankreich zu schlagen. Nur 250 von ihnen kamen mit einem der Howa-Vorposten in's Gefecht; aber der ihnen zu Teil gewordene Empfang war ein so außerordentlich warmer und entschieden ungemütlicher, daß die ganze Streitkraft einen Rennlauf zur Sicherung ihres Lebens antrat und von den „Barbaren" bis auf die Entfernung einer halben (englischen) Meile von ihren Schiffen von hinten beschossen wurde. Seitdem sind Verstärkungen aus Tongking angelangt, und wir erwarten täglich von einer großen Schlacht zu hören."

Über die allgemeine Lage gibt der Brief folgende Auseinandersetzung:

„Es muß den hochmütigen Eindringlingen, die da glaubten: ein Spielen der Geschütze während einiger Stunden würde die „milden Howa" zur Unterwerfung bringen, unerträglichen Ärger bereiten, auf solchen erfolgreichen Widerstand zu treffen. Die bitterste Schicksals-Ironie haben aber die Sendlinge des Jesuiten-Ordens und die elenden Kreolen aus Réunion auszustehen, die sich eifrig bemüht hatten, den Streit zu schüren. Sie hatten gemeint, hinter einem siegreichen französischen Admiral durch die reichsten Ländereien von Madagaskar einhertraben zu können. Gleichviel was der Ausgang des Krieges bringen mag, die Jesuiten werden nichts dadurch gewinnen. Auch jetzt herrscht gegen ihre Religion gewiß keine Unduldsamkeit; ihre Kirchen und Schulen sind ungestört und eine geringe Anzahl ihrer Anhänger bleibt noch ihrem Glauben treu. Der Haß zwischen Madegassen und Franzosen aber wird täglich heftiger. Ein Franzose ist für die Madegassen so viel wie die Fleischwerdung aller Prahlhanserei, aller Grausamkeit, aller Tücke, alles dessen, was schlecht und ungesund ist. Die Madegassen selbst sind keineswegs Engel; aber in dieser Sache fühlen sie, daß sie das Recht auf ihrer Seite haben, und sie sind fest entschlossen, ihre Unabhängigkeit bis aufs letzte zu vertheidigen.

„Zu Galibert's Zeit war man bereit, hinreichende Zugeständnisse derart zu machen, daß sich Frankreich mit Ehren aus der Sache ziehen konnte. Man erkannte Frankreichs Anspruch, als einer älteren, mächtigeren Nation, auf ein gut Teil Achtung an und kümmerte sich nicht im mindesten um seine Ruhmredigkeit, so lange diese nicht die Landesunabhängigkeit von Madagaskar mit sich fortzureißen suchte. Galibert war wenigstens anscheinend bestrebt, mit größerer Offenheit zu verfahren, als es seine Vorgänger und Nachfolger gethan haben. Er gab den Howa zu verstehen: Frankreich verlange nicht den Besitz ihres Eilandes, noch auch einen Hafen desselben für sich; aber es sei in Ehren verpflichtet, etwas für die Sakalawa zu erreichen. „Wir glauben", sagte er, „daß es ein Irrtum war, ihretwegen Krieg zu führen. Da wir aber einmal drin sind, so können wir uns nicht zurückziehen, ohne etwas zu erlangen, was den Anschein einer Wohlthat für sie haben könnte."

„Gut!" erwiderten die Howa; „wir wollen euch eine Geldentschädigung und alle Inseln um die Küste von Madagaskar herum geben!" — „Das genügt nicht", war die Antwort; „ihr müßt eure Herrschaft von einem Teile des Hauptlandes zurückziehen." — „Und wer soll dort herrschen", frugen die Howa. „Etwa Frankreich?" — „Wir verlangen nicht nach euerem Lande", erwiderte Galibert. — „Wird es uns aber gestattet sein, nach Ablauf einer gewissen Zeit wieder Besitz zu ergreifen?" — „Vielleicht!" — „Aber wann?" — „Wann es uns eben gefallen wird!" lautete die Antwort des Franzosen.

„Und so sollte das ganze Spiel in den Händen derer gelassen werden, die bereits ihren Vertrag mit uns gebrochen haben?" — Das war der Gedanke, der sofort den Sinn

der Howa erfüllte. Ihr einigermaßen in den Schlaf gelullter Verdacht wurde nun ganz rege, und sie baten um Bedenkzeit. Innerhalb kurzer Frist entschlossen sie sich, den Abzug aus demjenigen Teile des Nordwestens anzutreten, der von den wenigen, bald mit der, bald mit jener Seite zusammenhaltenden Sakalawa bewohnt ist; doch unter der Bedingung, daß eine bestimmte Frist für Wiederbesetzung gewährt werde. Unterdessen wurde Galibert durch Admiral Miot ersetzt; und dieser kam voll Großsprecherei und verachtungsvollem Dünkel an. Sofort begann er, sich gleich einem wütenden Walfische umherzuwerfen. Er tauchte an den verschiedenen Häfen auf und ab, brüllte und bombardierte, und setzte seiner Thorheit durch Beschimpfung der Königin die Krone auf. „Sie ist nur Königin der Howa", behauptete er ihren Bevollmächtigten gegenüber; „und Madagaskar hat Frankreich gehört, seitdem es entdeckt worden!" Sobald dies hierher (nach Antananarivo) berichtet wurde, flammte das ganze Volk im Zorne auf. „So möge denn Frankreich Madagaskar nehmen, wenn es kann!" war der einstimmige Schrei; „niemals aber soll es dasselbe haben, so lange wir am Leben sind!" — So stehen die Sachen jetzt."

Der Brief enthält noch eine Anzahl höchst bitterer Äußerungen über die selbstsüchtige Politik europäischer Regierungen, von welchen die madegassische Nation im Stich gelassen sei.

Was die schließliche Wirkung der von Frankreich bald da, bald dort, unter Verletzung der einfachsten Regeln des Völkerrechtes angezettelten Kriege, oder vielmehr gewaffneten Einbrüche, anlangt: so können wir uns schlimmer Befürchungen nicht erwehren. Wird solcher Geist gesetzlosen Soldatentums wieder großgezogen, so kann der Fortschritt im Innern nur darunter leiden, und die republikanischen Einrichtungen, deren Gründung ja eigentlich dem Siege deutscher Waffen zu danken waren, werden eines Tages plötzlich dabei zu Schaden kommen — wie es früher schon zweimal geschah. Andererseits wäre der Sturz des Freistaates in Frankreich gleichbedeutend mit der Herbeiführung der Notwendigkeit für einen an die Macht gelangten Usurpator oder Fürsten, zur Stillung der daraus entstehenden Unruhe im Innern durch größere kriegerische Unternehmungen ein Ableitungsmittel nach außen hin zu suchen. Dann würde Europa wieder durch gewaltige blutige Kämpfe erschüttert. Wohl möchte man daher wünschen, daß jenem anmaßlichen Treiben, das von Tunis bis Madagaskar und Tongking säbelrasselnd umherlärmt, durch das Wachstum einer gesünderen öffentlichen Meinung in Frankreich endlich Einhalt gethan würde.

London, Dezember 1884. Karl Blind.

Briefe aus Transvaal.

1.

Pretoria, den 7. Dezember 1884.

Um zunächst einiges über die politische Lage des Landes zu sagen, so ist dieselbe nach außen hin eine höchst kritische. Die Proklamation vom 15. September, wodurch die hiesige Regierung das Land Gosen unter ihre Botmäßigkeit nahm, die erbitterte Stimmung, welche diese Proklamation als ein Bruch der eben erst sanktionierten Londoner Konvention in ganz England hervorgerufen, ist ebenso bekannt, wie auch, daß nach Zurückziehung jener Proklamation seitens der Transvaal-Regierung die Schwierigkeiten in betreff dieser Frage an der westlichen Grenze keineswegs gehoben sind und daß, falls es sich bewahrheitet, daß England die seitens des Kap-Ministeriums getroffene Vereinbarung mit den jetzigen Besitzern des Landes Gosen nicht gutheißen sollte, sondern fortfährt, Truppen nach Südafrika zu schicken, in diesem, für Ackerbau äußerst fruchtbaren Ländchen sich ein Brand entzünden kann, der sich leicht über die Transvaal-Republik erstrecken könnte. Die Buren, sei es in der Kapkolonie, im Freistaat oder im Transvaal, haben eine tiefe Abneigung gegen die Engländer. Diese Abneigung geht nicht so weit, daß sie sich im persönlichen Verkehr oft kund gibt, sondern ist mehr gegen die Englische Eroberungs- und Verwaltungspolitik gerichtet als gegen die englische Nation.

Die Buren im Transvaal sind nun seit dem letzten siegreichen Kriege mit den Engländern von einem wahren Größenwahn in betreff ihrer eignen militärischen Tüchtigkeit und von einer übermäßigen Geringschätzung der englischen Tapferkeit erfüllt. Diesem gegenüber hegen die Engländer gegen die Buren eine tiefe Verachtung; sie halten dieselben für ein treuloses Geschlecht, dem kein Vertrag heilig ist, undankbarer als der Kaffer und scheinheilig. Besonders die ge-

Digitized by Google

bildeten Engländer verlangen sehnsüchtig, mehr im geheimen als offen, nach Rache für die Schmach auf dem Amajuba-Berge. Eine wesentliche Stärkung hat das Buren-Element in Südafrika erfahren durch die Bildung des nach dem Freiheitskriege der Transvaal-Republik errichteten „Afrikander Bundes", der, über ganz Südafrika verbreitet, die politische Vereinigung des ganzen Landes unter einem Buren-Gouvernement zum Ziele hat und auf seiner Fahne den Wahlspruch trägt: „Afrika für die Afrikander." Während er jenem politischen Endziele zustrebt, scheint der Bund sich auch die Aufgabe gestellt zu haben, Mißtrauen gegen alle Ausländer, seien es Engländer, Deutsche oder Holländer, unter seinen Mitgliedern wachzurufen und zu steigern. Der Einfluß dieses Vereins, dem die ersten Beamten des Landes angehören, ist ohne Zweifel hier ein ganz bedeutender. Da die Intelligenz und das Kapital Südafrika hauptsächlich aus dem Auslande zugeführt werden, so ist diese Opposition des Bundes gegen alle Ausländer, gegen alle, die sich nicht ganz mit dem Buren-Element des Landes amalgamieren wollen, nur dazu geeignet, den Fortschritt des Landes, welches in der Buren-Bevölkerung der geistigen Bildung ermangelt, zu hindern, der Einwanderung entgegenzuwirken und damit auch das fremdländische Kapital gegen dieses Land mißtrauisch zu machen. Wohl hat die Deputation dieser Republik, besonders Herr Du Toit, in Holland wiederholt erklärt, daß dem Lande nichts nötiger sei, als die Einwanderung, und daß die Emigranten einer guten Zukunft in Afrika sicher sein könnten. Aber gerade das Blatt, welches dem Einflusse des genannten Herrn untersteht und welches ein Zweigblatt des „Patriot" ist, des Hauptorgans des Afrikander-Bundes, dieses Blatt, „De Republikain" geheißen, fällt jetzt sogar höhnend über die zahreichen Holländer, meist Handwerker her, die, im Vertrauen auf die ihnen gemachten Zusagen, hierher gekommen, keine Arbeit finden können und froh sind, wenn sie als Schulmeister bei den Bauern eine Existenz finden. Damit habe ich einen nichts weniger denn achtungswerten Zug der Buren resp. des jetzigen Gouvernements berührt; ich meine die Unzuverlässigkeit, den Mangel an Wahrheit, der ihren Unternehmungen und Versprechungen anklebt.

Ich werde Gelegenheit finden, dieses näher zu begründen und will, zu der politischen Stimmung des Landes zurückkehrend, hervorheben, daß genannte Zeitung „De Patriot" bei Gelegenheit der eben jetzt für England hier drohenden Verwicklungen jüngst erklärte, daß er keine andere Flagge als die Englische in Südafrika wünsche. Diese, dem Grundgedanken des Afrikander-Bundes widersprechende Erklärung ist ohne Zweifel veranlaßt durch die Besitzergreifungen Deutschlands in Südafrika und spiegelt klar den Eindruck wieder, welchen der Afrikander-Bund, der die politische Meinung der gesamten Buren-Bevölkerung wesentlich beeinflußt, durch dieses Auftreten Deutschlands auf afrikanischem Boden erhalten hat. Während man vor den Annektierungen Deutschlands in Afrika ihm freundschaftlich zugethan war, fürchtet man Deutschland jetzt zu sehr, um seine Nebenbuhlerschaft gegen den alten gehaßten Feind England freudig zu begrüßen. Von hohem Selbstvertrauen durchdrungen, glaubt der Afrikander-Bund die Englische Herrschaft im geeigneten Moment aus eigner Kraft loswerden zu können, befürchtet aber, daß die stärkere Deutsche Herrschaft an die Stelle der Englischen treten könne, die für milder, schonender gehalten wird als jene. So unterliegt es keinem Zweifel, daß die kolonialen Bestrebungen Deutschlands hier in Südafrika von der Masse der Buren-Bevölkerung mit mißtrauischen Augen verfolgt werden. Dabei bleibt die Thatsache bestehen, daß die Buren keinem anderen Ausländer persönlich mehr zugethan sind als dem Deutschen, den sie seiner Ausdauer wegen schätzen und der vermöge der Ähnlichkeit der Sprache und mancher Charakterzüge mit ihnen sich leichter assimiliert als der Engländer oder Holländer, welch letzterer in der That, so auffallend dies erscheinen mag, von den Buren nicht sonderlich geliebt und geachtet ist. Wenn die Transvaal'sche Deputation in Holland so lebhaft die alte Stammesverwandtschaft hervorhob, von diesem Lande als von dem Mutterlande sprach, zu welchem sich Transvaal mit ererbter Liebe hingezogen fühle, so habe ich hier nie die Beobachtung gemacht, daß sich die Buren Hollands in diesem Sinne erinnern. Aus der Mischung der früher eingewanderten Holländer mit den Hugenotten und sehr vielem deutschen Blute hat sich ein besonderer Typus entwickelt, ein Menschenschlag, der die Quellen seines Ursprunges oder seiner Mischung ziemlich ganz vergessen hat, der afrikanische Bur, welcher, wie ich früher entwickelte, die un-

abhängige Herrschaft über Südafrika erringen will, diesem seine Sprache, seine Gesetze, seine republikanische Gesinnung aufdrücken will. Die Sympathie gegen Holland kommt wesentlich darauf heraus, daß man von diesem Lande am liebsten das so notwendige Geld erhalten möchte, weil von Holland in politischer Hinsicht nichts zu fürchten ist. —

Indessen beherrscht hier im Transvaal augenblicklich die innere politische Lage vor allem die Stimmung des Volkes, indem sich täglich mehr eine größere Unzufriedenheit mit dem jetzigen Gouvernement fühlbar macht. Der vor einigen Wochen geschlossene Volksrat hat allerdings fast allen Vorschlägen der Regierung mit großer Majorität seine Zustimmung gegeben und zeigte sich dem Präsidenten, der, mit allen liebenswürdigen Eigenschaften eines Buren ausgestattet, ohne Zweifel ein Mann von sehr scharfem Verstande ist, fast blind ergeben. Die Masse des Volkes hegt jedoch Mißtrauen und Unzufriedenheit gegen die Regierung und gegen die Volksvertreter. Diese Stimmung ist wesentlich gesteigert durch den vor mehreren Wochen erfolgten Rücktritt des Herrn P. Joubert, der bisher an der Spitze des Militärwesens stand. Die Buren sind über diesen Schritt um so mehr verblüfft, als der Volksrat die von ihm angegebenen Gründe für seinen Rücktritt geheim gehalten hat. Viele Leute halten die Stimmung des Landes für eine in der That kritische, so daß sie selbst die Möglichkeit eines Bürgerkrieges für gegeben halten. Dieses scheint mir übertrieben und die politische Komplikation, in welcher sich England mit unseren westlichen Brüdern, den Besitzern (nach englischer Bezeichnung „Räubern") von Land Gosen befindet, wird in dieser Richtung abkühlend wirken. Zur Erklärung dieser Mißstimmung wird es aber nötig sein, einiges über die ökonomische und finanzielle Lage des Landes anzuführen. Diese ist ohne Zweifel eine äußerst schlechte.

Von den ungünstigen Lagen aller Geschäftsleute zu schweigen, die fast sämtlich Ausländer, besonders Engländer sind, befinden sich die Buren selbst in höchst mißlichen Verhältnissen. Gleich nach ihrem Freiheitskriege, aber gleichzeitig mit einem geschäftlichen Krach durch ganz Südafrika, trat ein großer Rückgang im Preise aller Produkte des Landes ein, an welchem der Wert des Bodens und des Viehes gleichen Anteil nahm. Transvaal produziert resp. exportiert weniger als es importiert und die augenblickliche Kalamität, die Geldnot, mag teilweise aus dem Abzuge der Engländer erklärt werden, deren kostspielige Verwaltung allerdings dem Lande ein bedeutendes Quantum bares Geld zuführte. Der Preis der Lebensmittel ist zur englischen Zeit der 2- bis 3fache gewesen, und es ist daher nicht zu verwundern, daß ein großer Teil, wenigstens der kleineren Buren, wie oft behauptet wird, einem neuen Versuche der Engländer, sich des Landes zu bemächtigen, keinen Widerstand entgegensetzen würden. Während nun ein Teil der Buren ihre mageren Töpfe dem Abzuge der Engländer zuschreibt, klagen andere ihre Regierung der Unfähigkeit, der Selbstsucht und selbst des Mangels an gutem Willen an, das Wohl des Landes zu fördern. Sie sagen, daß die Regierung alles gethan habe, den Geldreichtum des Landes dem allgemeinen Wohle zu verschließen, daher den Zufluß einer zahlreichen Diggerpopulation in die Lydenberger Golddistrikte verhindert und die Gewinnung des Goldes (wenigstens bis ganz vor kurzem) nur auf dem Wege der Konzession einzelnen zugestanden habe, wodurch der Regierung allerdings ein kleiner jährlicher Profit, der Masse der Buren aber kaum ein Vorteil zufalle.

Eine Konzession anderer Art hat unter den Buren böses Blut gemacht. Diese betrifft die in der Nähe Pretorias errichtete Branntweinbrennerei und Liqueurfabrik. Dieselbe hat auf ca. 30 Jahre das Recht der ausschließlichen Produktion von Spiritus in dieser Republik und noch nachträglich begünstigte die Regierung dieses Etablissement in der Art, daß der schon früher hohe Zoll auf Spirituosen bedeutend erhöht wurde. Zum Danke dafür, und da auch unter Brüdern zuweilen die Eifersucht nicht erstickt, erließ jüngst das Gouvernement der Kap-Kolonie (mit dem holländischen Ministerium) ein Gesetz, wonach die Einfuhr von Transvaal-Tabak in die Kapkolonie so hoch besteuert wurde, daß die Ausfuhr des in ganz Südafrika bevorzugten Transvaal-Tabaks fast nur noch auf dem Wege des Schmuggels möglich ist. — Eine hier gleichfalls unter dem Schutze einer Konzession errichtete Pulverfabrik hat kontraktmäßig alles Pulver ausschließlich an die Regierung zum Preise von 2 Sh. das englische Pfund zu verkaufen; da die Regierung nun nicht weiß, was zu thun mit all dem Pulver — jährlich mindestens 200,000 Pfund — so hat

Digitized by Google

sie dem letzten Volksrat einen von diesem angenommenen Gesetzentwurf vorgelegt, wonach der Verkauf von Pulver an Kaffern, der früher hier und ich glaube in ganz Südafrika noch streng verboten, frei gegeben ist. Auch viele andere Gesetze und Konzessionen werden von einem großen Teile der Buren als höchst gefährlich und nachteilig betrachtet und, obwohl mit Zustimmung der Volksvertretung ins Leben gerufen, gleichwohl der jetzigen Regierung, also dem Präsidenten und dem Unterrichtsminister Du Toit, der auf den starrköpfigen Präsidenten den einzigen und bedeutenden Einfluß ausübt, zur Schuld gelegt. Die Leute sagen, das Gouvernement lebe von der Hand zum Mund und suche auf alle Weise nach den Geldmitteln, um sich selbst zu behaupten, dabei auf die Zukunft und das fernere Wohl des Landes kaum Bedacht nehmend. In der That ist die finanzielle Lage der Regierung eine höchst prekäre, wofür es genügen möge, auszuführen, daß die Volksvertreter entlassen wurden, ohne den weitaus größten Teil ihrer Diäten (£ 1. 10 [M. 30.] pro Mann und Tag) ausgezahlt zu erhalten. — Ich will hierzu bemerken, daß unsere Herren Volksvertreter diese hohen Diäten keineswegs zum Leben in Pretoria nötig haben und noch weniger verbrauchen; daß der größte Teil zu mehreren ein Zimmer nimmt, dort durch einen Kaffer für sich das Essen bereiten läßt, und daß der tägliche Unterhalt dem Einzelnen höchstens 5 Sh. kosten wird. In den Hotels Pretorias wohnte während der letzten Sitzung keiner der 40 Volksvertreter, in den billigen Boarding-Häusern etwa sechs. Der Rest lebte in der angeführten Weise, wenn er nicht das Kampieren im Ochsenwagen vorzog.

Der Ochsenwagen möge mir die Gelegenheit geben, etwas über das häusliche und Farmer-Leben der Buren zu sagen. Man kann den Ochsenwagen als das bewegliche Haus des Buren bezeichnen, in welchem er fast ebensoviel und ebensogern lebt, als in seinem gewöhnlich höchst primitiven Farmhause.*) Wie der ganze Im- und Export des Landes auf diesen mit 10—18 Ochsen bespannten Wagen vermittelt wird, (wobei die Fracht von Durban bis hier in diesem Jahre zwischen 12—20 Sh. per 100 Pfund englisch schwankte,) so wird auch der Verkehr der Buren untereinander vielfach mit diesem langsamen Beförderungsmittel unterhalten. In solchen Wagen kommen die Buren ausschließlich zu der viermal jährlich in jedem Dorfe stattfindenden kirchlichen Feier, dem sogenannten Nachtmahl. Neben den Wagen wird gekocht, in kleinen Zelten gegessen, im Wagen geschlafen. Besonders aber kommt der Ochsenwagen zur Geltung beim Beginn des Winters im Monat Mai, wo jeder Bur mit seiner Familie Haus und Hof verläßt und nach dem sogenannten Buschfelde (Boschfeld) zieht (trekkt), das Hausgerät mit auf den Ochsenwagen nehmend und seine Pferde- und Viehherden vor sich hertreibend. Im Buschfelde, während die Farmen der Obhut eines Kaffern überlassen bleiben, verweilen die Buren den Winter über und kehren erst beim Beginn des Sommers, im Monat August, zu ihren Wohnstätten zurück. Transvaal bildet nämlich ein Plateau von 4—5000 Fuß Höhe, das aber durch gebirgige Erhebungen und Thalsenkungen große Abwechselungen, sowohl für das Auge, wie auch in bezug auf Klima und Vegetation bietet. Während nun die durchgängig kahle Hochebene äußerst fruchtbar und an den zahlreichen großen und kleinen Wasserläufen besonders geeignet zur Niederlassung, zum Ackerbau und zur Viehzucht ist, dabei aber während der Wintermonate (Juni, Juli) regelmäßig von Frost befallen wird, ist das baumreiche feuchte Buschfeld von einer fast tropischen Hitze und stellenweise tropischer Vegetation, dabei aber sehr ungesund, sodaß nur während der erwähnten Wintermonate, in welchen es wohl Reif, aber kaum je

*) Wie selbst der Präsident der Transvaal-Republik an der alten Buren-Art festhält, berichtet das „Capland" vom 22. November vorigen Jahres: Auf seiner jetzigen Reise durch die Republik kam Herr Paul Krüger mit seinem Ochsenwagen in einer kleinen Stadt an, deren Bewohner sich bei Empfang der Nachricht vom Nahen des hochgeehrten und beliebten Oom Paul beeilten, ihn würdig zu empfangen. Ein Festessen wurde bereitet und die Spitzen der Behörden zogen hinaus, ihn feierlichst zu Gaste zu laden. Herr Krüger hatte es sich nichtsahnend gerade bei seinem Wagen bequem gemacht, seinen Topf mit Hammelfleisch ans Feuer gesetzt und war einigermaßen über das Herannahen der festlich angethanen Deputation erstaunt. Nachdem er die sorgfältig einstudierte Anrede des Oberhauptes der Gemeinde hatte über sich ergehen lassen, erwiderte er, daß er ablehnen müsse, da, wie die Herren sehen, er schon sein Hammelfleisch im Topfe habe und diese Mahlzeit ihm völlig genüge. Alle Vorstellungen halfen nichts, Oom Paul blieb bei seiner Weigerung und die Herren mußten ohne den Gefeierten sich zu Tische setzen. Die Redaktion.

Eis gibt, die Gefahr von gefährlichen Fiebern erloschen ist. Daher besitzen die Buren meistens neben ihrem Besitztum auf dem Haagenfelde auch eine Farm im Boschfelde, welch letztere nur während des Winters zur Viehweide dient, und auf welcher der Ochsenwagen Haus und Wohnung für die Burenfamilie ist. Dieses Nomadenleben greift übrigens wesentlich in die landwirtschaftliche Thätigkeit des Buren ein. Der Bur kennt absolut keine Stallungen für sein Vieh, auch keine Scheune für seine Früchte des Feldes, er denkt auch nicht daran, Winterfutter für seine Kühe und Ochsen zu gewinnen, Heu oder dergl. Sobald der Winter für das hohe Feld einsetzt, verläßt er eben dasselbe, brennt das dürre Gras ab und zieht zum Buschfelde, wo sein Vieh frisches Gras findet. Transvaal ist nahezu halb so groß wie Deutschland, dabei von nur circa 60 000 weißen Menschen bewohnt, woraus es zum Teil erklärlich wird, daß die Buren dieses bequeme fluktuierende Leben fortsetzen, daß sie viel mehr auf die Viehzucht, denn auf den Ackerbau bedacht sind, daß sie auch Gesetze und Beschränkungen sich nicht gefallen lassen wollen, die das dichtere Zusammenwohnen der Menschen zur Folge haben würde. Übrigens sind große Teile des Landes (circa $^1/_3$) gegen die Nordgrenze, dem Limpopo-Flusse zu, nur dem Namen nach Transvaal'sches Gebiet; diese Gegenden sind sehr heiß und ungesund und von zahlreichen und mächtigen Kafferstämmen bewohnt, die sich vollkommen unabhängig betrachten, keine Abgaben bezahlen und Buren nur vereinzelt als Jäger zu sehen bekommen.

Das Klima von Transvaal verdient mit Recht als ein wunderschönes bezeichnet zu werden, viel angenehmer noch als das schon gerühmte Klima der Kapkolonie und des Freistaates. Während in der Kolonie die Regenzeit in den Winter fällt, regnet es hier während dieser Zeit fast gar nicht. Dabei pflegt der Himmel stets wolkenlos klar zu sein, und während die Nächte empfindlich kalt werden (des Morgens nicht selten 2—3° R.) sind die Tage warm, oft selbst heiß und ist die Luft äußerst rein und angenehm. Während der übrigen Zeit des Jahres pflegt viel Regen im Transvaal zu fallen, besonders in den Monaten Dezember, Januar und Februar, wo mit fast tropischer Regelmäßigkeit täglich ein Gewitterregen niederfällt. Übrigens wird die Hitze selbst im Hochsommer selten drückend unangenehm und ich glaube, daß in Deutschland in jedem Sommer wenigstens an einzelnen Tagen das Thermometer höher steigt als hier in Pretoria, wo ich im vorigen Jahre unter einer eisengedeckten Veranda als höchsten Temperaturgrad einmal $25^1/_2$ ° R. und in diesem Sommer nicht mehr als 22 ° R. beobachtet habe. — Die wunderschöne Klarheit der Luft, die ich für den Winter hervorgehoben, herrscht hier ebenso im Sommer, und Gegenstände, landschaftliche Bilder u. dergl. pflegen hier scharf und deutlich dem Auge auf Entfernungen sichtbar zu sein, in welcher in Deutschland selbst an heiteren Tagen diese Objekte verschleiert erscheinen würden. Daher und auf Grund meiner ärztlichen Beobachtungen, will ich mir die Bemerkung erlauben, daß Transvaal als klimatisches Land für Tuberkulose kaum von irgend einem andern Lande der Welt erreicht, geschweige übertroffen wird und daß Transvaal und speziell Pretoria in dieser Hinsicht dem für die genannte Krankheit in England hoch gerühmten Freistaate mit der Hauptstadt Bloemfontein vorgezogen zu werden verdient. Der erwähnte klimatische Unterschied zwischen dem hohen Felde und dem Buschfelde ist hier in Pretoria leicht wahrzunehmen dadurch, daß im Winter die nach Süden zu gelegene Hochebene schon auf die Entfernung von 2—3 Meilen empfindlich kälter, während das hinter den nördlichen Abhängen des Machalis-Gebirges dicht hinter Pretoria in nördlicher Richtung beginnende Buschfeld viel wärmer ist, so daß dort schon einige Meilen von Pretoria das Gras grün bleibt, während in der nächsten Umgebung der Stadt dasselbe abstirbt.

Um nun zu der wichtigen Frage einer deutschen Einwanderung nach dem Transvaal zu kommen, so habe ich dieselbe eigentlich schon beantwortet in meinen flüchtigen Ausführungen der inneren Lage des Landes. So sicher es ist, daß der Reichtum des Landes, seine Fruchtbarkeit, sein Reichtum an Mineralien nur erschlossen und gehoben werden kann durch eine größere Bevölkerung, durch ein Geschlecht allein, welches mehr Intelligenz, mehr Fleiß und Gewöhnung an harte Arbeit besitzt, als dieses bei der dünnen Burenbevölkerung des Landes der Fall ist, so sehr würde ich gegen meine Überzeugung und gegen das Interesse meiner Landsleute handeln, wenn ich einer in größerem Maße in Deutschland zu organisierenden Emigration in die Transvaal-Republik

das Wort reden wollte. Ob die Regierung des Landes einer solchen Emigration zur Zeit günstig gegenüber stehen würde, möchte ich sehr bezweifeln, so bekannt die Thatsache auch ist, daß nirgends in ganz Südafrika eine so blühende Landwirtschaft existiert, als in der Gegend von King Williamstown, wo die nach dem Krimkriege seitens der Englischen Regierung angesiedelten deutschen Legionäre sich durch Fleiß und Ausdauer ein behagliches Heim geschaffen haben.*) Auch die von der Hermannsburger Mission begründeten Kolonien zeigen, was deutsche Bauern dem Boden abgewinnen können, so in Transvaal die mit 19 deutschen Familien im Jahre 1869 begonnene Ansiedlung Lüneburg (im Distrikt Utrecht), die jetzt wohl einige 60 Familien stark mit ihren schmucken Häusern, Gärten und Äckern, wie mit der vor kurzem eingeweihten hübschen Kirche einen so wohlthuenden Eindruck macht. Aber selbst dem Einzelnen möchte ich augenblicklich nicht raten, nach Südafrika und speziell nach dem Transvaal auszuwandern. Wer Handel treiben will, findet eine übergroße, mit englischem Kapital arbeitende Konkurrenz. Auch für Handwerker bietet sich augenblicklich gar keine Aussicht; dasselbe gilt für Landleute. Dem geringen Konsum entspricht die bequeme Landbearbeitung der Bauern, dem Export steht der Mangel einer Eisenbahn, die schlechten Wege, der teure Transport entgegen. Hinsichtlich der Goldfelder scheint es sich mehr und mehr zu bewahrheiten, daß, was bis jetzt aufgedeckt, mehr für die maschinenmäßige Bearbeitung im großen, als für den einzelnen Goldgräber lohnend ist, weil das Gold an anderes Gestein gebunden ist; ein sogenanntes Alluvialgoldfeld, in welchem der einzelne Digger durch Auswaschen des goldhaltigen Sandes für sich arbeitet, scheint mit lohnendem Gehalt an Gold noch nicht entdeckt zu sein. Ich habe wenigstens viele von den Goldfeldern zurückkehrende Digger gesprochen, die einstimmig der Ansicht sind, daß Gold, sehr viel Gold da ist, die aber auch jetzt, nachdem die Quälereien aufzuhören scheinen, mit welchen die Regierung den circa 1000 Diggern im Lydenburger Distrikt entgegentrat, den Lohn ihrer sehr harten Arbeit zu gering anschlagen. Daher möchte ich auch keinem Deutschen, der nur seine Hände zur Arbeit mitbringt, anraten als Goldgräber nach Transvaal zu kommen. Für wissenschaftlich gebildete Leute, Ärzte, Lehrer, Landmesser ist auch vor der Hand keine Aussicht. —

Zum Schlusse möchte ich noch ein Bild geben der Stimmung und politischen Ansichten der hier lebenden Deutschen, deren Anzahl in Pretoria mit den Kindern etwa über 100 betragen mag. Diejenigen, welche schon zur Zeit der Englischen Herrschaft hier waren, blicken auf diese als auf eine Zeit der Blüte des Wohlstandes zurück, wo jeder vollauf des Geldes hatte. Wenn diese Leute alles Heil von der Englischen Flagge auch zurückerwarten, so vergessen sie, wie ich schon früher aussprach, daß es schon seit 3 Jahren überall in Südafrika, auch in der Englischen Kolonie, sehr schlecht, ebenso schlecht als im Transvaal ist. — Einzelne und zwar gebildete deutsche Familien kennen das Land seit 10—20 Jahren, aber die Abneigung gegen die Buren scheint mir bei diesen noch größer zu sein als bei denjenigen, die erst kürzere Zeit unter denselben und unter ihrer Regierung gewohnt haben. Fast jeder Deutsche wird ohne Zweifel mit Sympathien zu den Buren kommen, aber ebenso zweifellos ist es, daß bei nahezu Allen unter Beobachtung der Buren und ihrer Regierung diese Sympathien verloren gehen. Ich glaube nicht zu irren, daß bei einer öffentlichen Abstimmung über die Wiedereinführung des Englischen Gouvernements kaum 10 pCt. aller im Transvaal lebender Deutschen im entgegengesetzten Sinne stimmen würden. Die Deutschen der Majorität nach brechen über die Buren ebenso den Stab, wie die Engländer. Sie halten sie für durchaus unfähig zum Selbstgouvernement, wenigstens dann, wenn ihr Land mit der Zivilisation der Außenwelt in Berührung kommt, und legen dem Charakter der Buren dieselben schlechten Eigenschaften bei, wie die Engländer es thun. Sie halten ihn für unehrlich, selbstsüchtig und treulos, ja selbst für feige. Nun ich glaube, daß dieses, die Ansicht der mei-

*) Leider ist auch der Wohlstand dieser Kolonie durch die über Südafrika eingebrochene Krisis schwer geschädigt worden, wie wir in vorigem Jahrgang Seite 480 bei Anlaß des Aufrufs zur Unterstützung der Deutschen vereinigten Evangelischen Gemeinde in Kap Williamstown hervorhoben. Wir wiederholen hiermit die Bitte, dem Hort des Deutschtums dort in Kirche und Schule in seiner augenblicklichen Not aufzuhelfen; Beiträge sind an Herrn Wilhelm Schultz in Hamburg, Katharinenstraße 8, zu richten. Die Redaktion.

sten Deutschen ausdrückende Urteil nicht ganz richtig ist. Es muß im Auge behalten werden, daß der Bur, gerade wie der Kaffer, durch den Verkehr mit Europäern ein gutes Teil der ihm nachgesagten schlechten Eigenschaften aufgedrückt erhalten hat. Von Hause aus gastfrei, ist seine Gastfreiheit vielfach in der schmählichsten Weise mißbraucht worden; Händler im Herumziehen und hinter dem Ladentisch haben ihn aufs empfindlichste übers Ohr gehauen und betrogen. Jene betrachteten ihn nur als das Objekt, was gerupft werden mußte, um selbst, schnell reich geworden, das Land wieder zu verlassen. Die Ratgeber des Landes, von diesem als treu und ehrlich angesehen, haben es mehr als einmal durch Dummheit oder Selbstsucht ins Verderben geführt. „Schlechte Beispiele verderben gute Sitten" und ich bin der Ansicht, daß der Transvaal'sche Bauer auch jetzt noch einen guten Fonds von letzterem in sich trägt.

Ziehe ich nun den Schluß aus meinen Betrachtungen, so glaube ich: das Heil des Landes liegt in einer Anlehnung an Deutschland, aus welcher auch letzterem große Vorteile erwachsen könnten. Zur Erläuterung und Begründung dieser Ansicht kann ich mich auf die Anführung von wenigem beschränken.

Der junge Burenstaat Transvaal oder die Südafrikanische Republik trägt meiner Ansicht nach trotz der Mängel seiner Lenker und Beamten, seiner Bewohner und staatlichen Einrichtungen die Bedingungen der Lebensfähigkeit und der Fortentwicklung in sich und es dürfte auch keine große Sehergabe dazu gehören, um mit ziemlicher Sicherheit vorauszusagen, daß Südafrika, soweit es jetzt von Buren, resp. der Englischen Flagge beherrscht wird, im Laufe der Zukunft dem Buren-Element, wenn alsdann auch modifiziert, veredelt durch europäisches Blut, Kultur u. s. w. zufallen wird. Diese Auffassung dürfte weder erschüttert werden durch die augenblicklich den Engländern günstige Stimmung des Landes, noch durch den Verlauf der ernsten Betschuana-Frage (Land Gosen) die ja allerdings eine der englischen Sache für selbst lange Zeit günstige Lösung finden kann. Unter der Voraussetzung aber, daß Transvaal ein selbständiger Staat bleiben wird, ist derselbe neben der ihn stets bedrohenden Englischen Macht instinktiv darauf hingewiesen, einer andern großen Macht sich anzulehnen. Diese Macht kann zur Zeit und wie es den Anschein hat, auch für die Zukunft, nur das Deutsche Reich sein. Es kann kaum einem Zweifel unterliegen, daß Transvaal und das ganze Buren-Element Südafrikas die kolonialen Bestrebungen Deutschlands in Südafrika mit ganz anderen Augen, ja mit Zustimmung betrachten und auch einer weiteren Ausbreitung der Deutschen Macht jenseits des Oranje- und des Limpopo-Flusses nicht mit Neid und Mißgunst zuschauen würde, in dem Falle, daß Deutschland die Buren von jeglichem Mißtrauen darüber befreien könnte, daß sie für ihre erlangte Selbständigkeit von seiten Deutschlands irgend etwas zu befürchten hätten.

Auf welcher Basis nun und in welcher Form auch immer eine Annäherung des mächtigen Deutschen Reiches an die Buren-Republik geschähe, sie würde diesem Lande, sobald Regierung und Volk alles Mißtrauen haben fallen gelassen, zum größten Segen gereichen. Eine solche Anlehnung des kleinen Staates an ein so machtvolles Reich würde überall den Glauben an seine Stabilität wachrufen und würde ohne Zweifel selbst auf das englische Kapital einen günstigen Eindruck machen, welches nur die Unsicherheit der politischen Verhältnisse des Landes fürchtet, um hier angelegt zu werden. Der Reichtum des Landes, neben dem Golde, an Kupfer und Blei ist unübertroffen in der ganzen Welt; es sind fast wertlose Schätze, solange das Land der Eisenbahn entbehrt. In Holland ist der Versuch, das Geld für eine solche herbeizuschaffen, vollständig gescheitert; sobald das Land an Deutschland in politischer Hinsicht einen Halt fände, würde das Vertrauen in dieses Unternehmen überall gewinnen. Und der Fortschritt des Landes ist wesentlich an den Bau einer Eisenbahn und an eine damit Hand in Hand gehende Zunahme der Bevölkerung und Einwanderung gebunden. So sehr ich unter der jetzigen Lage der Dinge einer Emigration aus Deutschland, selbst für Einzelne widersprechen muß, so liegt es klar zu Tage, daß in dem reichen schönen Lande noch Platz für Tausende, ja für Millionen ist, sobald wir durch eine Eisenbahn mit der See verbunden sind und der Reichtum des Landes an Mineralien durch fremdländisches Kapital gehoben wird. Für solche Unternehmungen würde sich, wie ich glaube, der Geldmarkt der ganzen Welt interessieren.

Digitized by Google

wenn die Regierung dieses Landes für stabil, für ehrlich gehalten wird. Und dieses Zutrauen würde ihr zufallen, wenn das Land der Machtsphäre des rachsüchtigen und gehaßten England mehr entrückt, an Deutschland einen politischen Halt finden würde. Die Buren würden selbst in der St. Lucia- und in der Delogoa-Bai die Deutsche Flagge freudig begrüßen, wenn ihre Selbständigkeit im eigenen Lande gesichert bleibt, und wenn dadurch ein Anstoß zur Hebung und Fortentwickelung des Landes gegeben wäre.

V.

Aus Lüderitzland.

2.

Die Berichte der Rheinischen Mission (v. November vor. J.) fahren fort, weitere wichtige Einblicke in die inneren Zustände von Lüderitzland in folgendem zu geben, welche die wichtigen gegenseitigen Beziehungen der Missionsarbeit und Kolonisation so recht vor Augen führen:

Während so auf der einen Seite die Frage, ob es Krieg oder Frieden zwischen den beiden Völkern der Nama und Herero werden will, noch in der Schwebe liegt, schreitet die Kolonisation von seiten Deutschlands mit Macht voran und wir dürfen ja wohl hoffen, daß wenn es zu einer vollständigen Besitzergreifung der beiden Länder durch die Deutschen kommen sollte, dies gewiß den Frieden ins Land bringen würde. Freilich wird es aber damit wohl kaum so ganz glatt und leicht abgehen.

Wie uns Missionar Bam von Bethanien schreibt, wurde dort der Generalkonsul Dr. Nachtigal*) nebst seinen Begleitern erwartet und waren an die sämtlichen Nama-Häuptlinge Einladungen nach Bethanien ergangen, damit man mit ihnen Freundschaftsverträge eingehen könne. Inwieweit nun dieselben dorthin gekommen und auf diesen Vorschlag eingegangen sein mögen, darüber sind weitere Berichte abzuwarten. Als vor sechs Jahren der englische Abgesandte Pallgrave das Land bereiste, um ein Englisches Protektorat zu stande zu bringen, da war ihm solches im Hererolande bekanntlich geglückt — nur daß die Sache hernach nicht zur rechten Ausführung kam; mit den Nama-Häuptlingen dagegen konnte er nicht viel anfangen. Und so ähnlich wird es ohne Zweifel auch jetzt wohl dem Deutschen General-Konsul Dr. Nachtigal wenigstens mit dem mächtigsten der Nama-Häuptlinge, dem alten Jakobus Izaak von Berseba gehen. Dieser Mann, der offenbar schon lange nach einer Oberhoheit über das ganze Land trachtet, ist zu gleicher Zeit derjenige, der am eifrigsten zum Kriege gegen die Herero treibt und der am entschiedensten jede Verbindung oder Annäherung an die Deutschen von sich weist. Beides ist im Laufe der letzten zwei Jahre schon mehrfach zu Tage getreten und wird jetzt aufs neue durch folgende Mitteilungen vom Missionar Fenchel aus dem mehr südlich gelegenen Keetmannshoop, dat. v. 30. Juli 1884, bestätigt: „Als ich von meiner diesjährigen Reise zur Angra Pequena (von wo die Missionare sich ihren Proviant holen müssen) heimkehrte, traf ich unseren Häuptling Jonathan hier in großer Aufregung. Es hatte nämlich der Geschäftsführer der Firma Lüderitz, Herr Vogelsang, vor einiger Zeit zuerst beim Häuptling Jakobus Izaak angefragt, ob er nicht einige Ochsen in dessen Weidefeld schicken könnte, und nachdem er dort eine abschlägige Antwort erhalten, hatte er sich an unsern Kapitän gewandt. Dieser sagte ja und gab dem Deutschen ein schönes Stück Feld südlich von unserer Station, das vor Jahren an Händler ausgeliehen war, zur Benutzung. Als nun aber die Ochsen der Deutschen wirklich dahin gebracht wurden, geriet Jakobus Izaak in großen Zorn und schrieb an unsern Kapitän einen sehr anmaßenden Brief. Ob er denn nicht wisse, daß er auch dort Recht hätte, wo jetzt die Ochsen der Deutschen weideten, und warum man überhaupt die Deutschen ins Feld von Keetmannshoop aufgenommen habe? Unser Kapitän antwortete ihm: „Die Weideplätze, welche ich an die Deutschen gegeben habe, habe ich von meinem Vater geerbt und mein Volk hat schon dort gewohnt, ehe ihr Orlam noch aus der Kolonie gekommen und Euch zwischen uns eingedrängt hattet. Was die Deutschen angeht, so haben dieselben das volle Recht, ins Land zu kommen, so gut wie die Engländer und zudem haben dieselben bei mir höflich um Weidefeld angefragt und bezahlen dafür. Über das weitere bin ich Dir keine Antwort schuldig." Nach wenig Tagen nun kamen die Boten, die diese Antwort überbracht hatten, mit einem zweiten Briefe Jakobus Izaak's zurück

*) Nach späteren Nachrichten hatte sich seine Ankunft daselbst infolge mancherlei Ursachen verzögert, sodaß die eingeladenen Häuptlinge schließlich ohne ihn gesehen zu haben, wieder heimzogen.

Digitized by Google

folgenden Inhalts: „Weißt Du nicht, Jonathan, daß wenn ich wollte, die Station Keetmannshoop auch mein wäre. Ihr Keetmannshooper seid Leute vom roten Volk und da ich den Platz Berseba vom roten Volk früher erhalten habe, so seid Ihr eigentlich meine Unterthanen." Dies ist nun eine offenbare Lüge. Als seiner Zeit der Vater von Jakobus Izaak, Paul Goliath, beim Häuptling des roten Volkes, Oäsib um Berseba anhielt, gab es ihm derselbe nur lehnsweise und er sollte jedes Jahr eine Pferdestute als Pacht bezahlen, was denn auch einige Jahre hindurch geschehen, hernach aber eingeschlafen ist. Die Keetmannshooper aber haben sich schon in früheren Jahren als ein kleiner Zweig von dem roten Volk getrennt und das Gebiet, in dem sie jetzt wohnen, gehört den Bondelzwaarts, deren Grenze zwei Tagereisen nördlich von hier am Fischfluß läuft. Seit jener Zeit sind die Keetmannshooper von den Bondelzwaarts insoweit abhängig, weil jene die Herren dieses Grundes sind. Darum hat Warmbad die Oberhoheit über Keetmannshoop und setzt die Kapitäne hier ein, wie ja auch erst kürzlich geschehen; auch sind die Mehrzahl der Bewohner unseres Platzes jetzt Bondelzwaarts. Es ist also purer Haß gegen unsere Leute, wenn Jakobus Izaak solche Ansprüche erhebt. Es wird jetzt also darauf ankommen, daß der Häuptling der Bondelzwaarts, Wilhelm Christian, sein Recht über Keetmannshoop dem Jakobus Izaak gegenüber energisch wahrt und ihn zurückweist, wie das auch Bruder Hegener, dem ich die Sache mitgeteilt habe, als seine Meinung ausspricht. Unser Kapitän ist denn nun mit den beiden Briefen nach Warmbad gezogen und wie ich heute höre, hat Wilhelm Christian dem Jakobus Izaak einen scharfen Brief geschrieben."

So liegen — hiermit schließt dieser Missionsbericht — die Dinge im Namaqualand, verwickelt und verwirrt von einem Ende bis zum andern und da hinein sind nun also die Deutschen gekommen. Gott gebe, daß die Umgestaltungen, welche ohne Zweifel bevorstehen, zur Förderung unserer Missionssache ausschlagen mögen!

Statistik der deutschen Auswandererbeförderung im Jahre 1884.

Aus den drei deutschen Hafenplätzen Hamburg, Bremen und Stettin wurden im verflossenen Jahre befördert:

195 491 Personen gegen 201 308 Personen im Jahre 1883.

Davon gingen

91 603	Personen	über Hamburg gegen . .	89 465	in 1883
103 121	„	über Bremen gegen . .	111 295	„ „
767	„	über Stettin gegen . .	548	„ „
195 491	Personen	gegen . .	201 308	in 1883

Von den über Hamburg beförderten Personen gingen:

86 838	Personen	nach den Vereinigten Staaten von Amerika,
935	„	nach Britisch-Nordamerika,
45	„	„ Mexiko u. Zentral-Amerika,
45	„	„ Westindien,
1 139	„	„ Brasilien,
599	„	„ Argentinien,
90	„	„ Peru,
365	„	„ Chile,
279	„	„ anderen südamerikanischen Staaten,
369	„	„ Afrika,
107	„	„ Asien,
792	„	„ Australien.
91 603	Personen.	

Es befanden sich hierunter:

56 586 Personen männlichen und
35 017 „ weiblichen Geschlechts.

oder:

70 383 Erwachsene,
15 989 Kinder von 1 bis 10 Jahren,
5 186 Kinder unter 1 Jahr und
45 Kinder ohne Angabe des Alters,

oder:

14 205 Familien,
33 059 einzelne Männer und
8 902 einzelne Frauen.

Der Herkunft nach befanden sich unter den über Hamburg beförderten Personen:

a) Aus Deutschland:

5 895	aus	Preußen,	61	aus	Koburg-Gotha,
2 533	„	Bayern, rechts des Rheins,	70	„	Anhalt,
14	„	Bayern, Pfalz,	18	„	Schwarzburg-Sondershausen,
1 559	„	Königr. Sachsen,	37	„	Schwarzburg-Rudolstadt,
1 722	„	Württemberg,	5	„	Waldeck,
514	„	Baden,	3	„	Reuß ält. Linie,
618	„	Hessen,	64	„	Reuß jüng. Linie,
3 204	„	Mecklenb.-Schwer.	7	„	Schaumb.-Lippe,
463	„	Mecklenb.-Strelitz,	10	„	Lippe,
157	„	Sachsen-Weimar,	183	„	Lübeck,
111	„	Oldenburg,	105	„	Bremen,
159	„	Braunschweig,	2 300	„	Hamburg,
70	„	Sachs.-Meiningen	58	„	Elsaß-Lothringen.
50	„	„ Altenburg,			

b) Aus den übrigen europäischen Staaten:

6 514	aus	Österreich,	13	aus	Belgien,
4 692	„	Böhmen,	32	„	Holland,
7 885	„	Ungarn,	1	„	Griechenland,
61	„	der Schweiz,	34	„	Großbritannien,
2 171	„	Dänemark,	14 423	„	Rußland,
598	„	Schweden,	88	„	Italien,
462	„	Norwegen,	3	„	Montenegro,
5	„	Luxemburg,	4	„	Spanien,
19	„	Frankreich,	16	„	der Türkei,
1 023	„	Rumänien,	3	„	Bulgarien.
10	„	Serbien,			

Digitized by Google

c) Aus außereuropäischen Gebieten:

2 969	aus den Ver. Staaten v. Nordamerika,	116	aus Argentinien,
16	„ Britisch-Nordamerika,	15	„ Peru,
18	„ Mexiko und Zentral-Amerika,	36	„ Chile,
41	„ Westindien,	43	„ anderen südamerik. Staaten,
218	„ Brasilien,	45	„ Afrika,
		77	„ Asien,
		21	„ Australien.

oder

35 895 Personen aus dem Königreich Preußen,
14 090 „ „ dem übrigen Deutschland,
38 003 „ „ andern europäischen Staaten,
3 615 „ „ außereuropäischen Gebieten.

91 603 Personen.

Es wurden befördert:

im	Januar	3 806 Pers.	im	Juli	7 451 Pers.
„	Februar	5 900 „	„	August	7 020 „
„	März	11 488 „	„	September	5 659 „
„	April	13 790 „	„	Oktober	7 505 „
„	Mai	14 835 „	„	November	4 714 „
„	Juni	7 646 „	„	Dezember	1 789 „

Von außereuropäischen Ländern nach Hamburg zurückbefördert wurden:
13 539 Personen.

Von den über Bremen beförderten 103 121 Personen wurden
103 051 Personen direkt in 171 Schiffen und
70 „ indirekt in 2 Schiffen befördert.

103 121 Personen.

Es befanden sich unter den beförderten Personen
57 030 Personen männlichen und
46 091 „ weiblichen Geschlechts.

oder:
74 423 Erwachsene,
23 377 Kinder zwischen 1 und 14 Jahren,
5 321 Kinder unter 1 Jahr.

Von diesen 103 121 Personen wurden befördert:

71 354	nach Neuyork,	237	nach Brasilien,
30 233	„ Baltimore,	385	„ den La Plata-Staaten,
912	„ Galveston,		
102 499	nach den Ver. Staaten v. Amerika.	622	nach Südamerika.

Der Herkunft nach stammten von den beförderten Personen

a) Aus Deutschland:

49 373	aus Preußen,	155	aus Schwarzburg-Rudolstadt,
8 659	„ Bayern,	65	„ Schwarzburg-Sondershausen,
2 819	„ Sachsen,	29	„ Reuß älter. Linie,
4 395	„ Württemberg,	107	„ Reuß jüng. Linie,
1 896	„ Baden,	1 783	„ Oldenburg,
1 993	„ Hessen,	262	„ Braunschweig,
59	„ Elsaß,	112	„ Anhalt,
738	„ Meckenb.-Schwer.	32	„ Schaumb.-Lippe,
164	„ Meckenb.-Strelitz,	349	„ Lippe,
476	„ Sachs.-Weimar,	156	„ Waldeck,
431	„ „ Meiningen,	18	„ Lübeck,
47	„ „ Altenburg,	1 026	„ Bremen,
451	„ „ Koburg-Gotha,	181	„ Hamburg.

aus Deutschland 75 776 Personen.

b) Aus außerdeutschen Gebieten:

2	aus Luxemburg,	3	aus Belgien,
5 311	„ Österr.-Ungarn,	12	„ Frankreich,
6 314	„ Böhmen,	2	„ Spanien,
3 046	„ den übrig. österr. Ländern,	1	„ Portugal,
152	„ der Schweiz,	13	„ Italien,
2 992	„ Rußland	48	„ Rumänien,
1 282	„ Schwed. u. Norw.,	2	„ Bulgarien,
485	„ Dänemark,	1	„ der europ. Türkei,
11	„ Großbritannien,	7 564	„ den Verein. Staat. von Amerika,
37	„ Holland,	73	„ verschied. Ländern,

aus außerdeutschen Gebieten 27 345 Personen.

oder:
49 373 Personen aus dem Königr. Preußen,
26 403 „ „ „ übrig. Deutschland,
19 708 „ „ „ „ Europa,
7 637 „ „ andern Ländern,

103 121 Personen.

Von diesen Personen wurden befördert:

im	Januar	2 977 Pers.	im	Juli	7 655 Pers.
„	Februar	4 554 „	„	August	8 890 „
„	März	12 485 „	„	September	9 391 „
„	April	18 938 „	„	Oktober	9 258 „
„	Mai	15 689 „	„	November	4 306 „
„	Juni	6 972 „	„	Dezember	2006 „

Die direkt beförderten Passagiere wurden in 171 Dampfern des Norddeutschen Lloyd, die indirekt beförderten in 2 englischen Dampfern befördert.

Von außereuropäischen Ländern nach Bremen zurückbefördert wurden 27 105 Personen.

Von Stettin aus wurden im Laufe des Jahres befördert:

767 Personen und zwar:
750 „ direkt,
17 „ indirekt über Hull u. Liverpool,
sämtlich nach Neuyork.

Es waren hiervon:
405 Personen männlichen Geschlechts und
362 „ weiblichen „

oder:
547 Erwachsene,
166 Kinder unter 14 Jahren und
54 Kinder unter 1 Jahr.

Von diesen Personen stammten

747	aus Preußen,	2	aus Rußland,
1	„ Mecklenburg,	1	„ Schweden,
1	„ Bayern,	3	„ Amerika.
12	„ Österreich,		

Die Beförderung fand statt in 6 direkten und 8 indirekten Dampferfahrten.

Von Neuyork nach Stettin zurückbefördert wurden 37 Personen.

Litteratur.

Übersichten der Weltwirtschaft von Dr. F. X. von Neumann-Spallart, Jahrg. 1881/82, Stuttgart 1884, Julius Maier.

Der seit längerer Zeit mit Ungeduld erwartete neue Band dieser „Übersichten", welche in ihrer geistvollen Verarbeitung eines überaus schätzbaren Materials unerreicht dastehen, läßt uns bedauern, daß dieser Band sich im großen und ganzen nicht weiter als mit den Ergebnissen der Jahre 1881 und 1882 beschäftigt (viele und sehr wichtige Nachweise umfassen allerdings auch das Jahr 1883). Ein Vorwurf soll für den verdienstvollen Verfasser in diesem Bedauern nicht liegen, man müßte es sonst auch dem Führer eines Blitzzuges zum Vorwurfe machen, daß er seine Fahrt nicht mit der Schnelligkeit des elektrischen Funkens zurücklegt. Jeder, der irgendwie „in Statistik gearbeitet" hat, muß zur Genüge erfahren haben, welche Zeiträume darüber vergehen, bevor man ein einigermaßen gesichtetes und umfassendes Material erhält. Und nun erst für eine statistische Übersicht der Weltwirtschaft.

Es fällt schwer, einzelne Gruppen aus den beiden Bildern, die uns Neumann-Spallart in dem „allgemeinen" und „besonderen" Teile seines Werkes gibt, herauszugreifen. Was uns zuerst besonders interessierte, waren die Angaben über die Zunahme des National-Vermögens in dem Vereinigten Königreiche Großbritannien und Irland nach Berechnungen der bekannten Statistiker Dudley Baxter und Robert Giffen. Durch seinen Löwenanteil an der Weltwirtschaft ist es England gelungen, sein National-Vermögen seit Beginn unseres Jahrhunderts bis jetzt rapid zu steigern, so z. B. von 6113 Mill. £ im Jahre 1865 auf 9000 Mill. £ zu Anfang dieses Jahrzehntes. Gerade bei Berechnungen dieser Art legen wir aber auf die absoluten Zahlen äußerst wenig Gewicht und begnügen uns daher mit der Bemerkung, daß weder die Höhe des englischen National-Vermögens noch der Prozentsatz dessen jährlicher Zunahme in irgend einem anderen Staate erreicht ist, außer von den Vereinigten Staaten von Amerika; doch ist hier die Höhe des Vermögenszuwachses natürlich auf ganz andere Ursachen zurückzuführen.

Sehr lehrreich sind sodann die Kapitel, welche die Charakteristik der wirtschaftlichen Lage in den Jahren 1870—1882 geben, welche wahrlich auch viele und sehr wichtige Fingerzeige für die Praxis der Gegenwart bieten. Wer die wirtschaftlichen Ereignisse und Bewegungen vorhergegangener Perioden zum Gegenstand so gründlicher Studien gemacht hat, hat auch ein Recht, eine Prognose für die wirtschaftliche Entwicklung der nächsten Jahre zu geben. Von diesem Recht macht der Verfasser im 3. Kapitel des 1. Teiles Gebrauch. Wir finden uns auch hier zum weitaus größten Teil mit ihm in Übereinstimmung. Auch wir glauben mit dem verehrten Herrn Verfasser nicht an das Theorem, daß die wirtschaftliche Depression der Jahre 1874—1878 den förmlichen Abschluß einer Periode kommerzieller und industrieller Blüte bilde und wir nun dazu bestimmt seien, uns durch Jahre wirtschaftlicher Misere hindurch und bergab zu schleppen. Auch uns bürgt das intellektuelle Kulturleben der Gegenwart dafür, daß es uns — vielleicht an dem energischen Willen — nicht aber an den Mitteln fehlt, eine neue Ära wirtschaftlicher Prosperität einzuleiten. Die immer weiterschreitende Erschließung Zentralafrikas, das Vordringen im Süden und Osten dieses Kontinents und auf den anderen Kontinenten und unbeachteten, unbenutzten Inselgruppen, die in allen Staaten auf's eifrigste ventilierte Kolonisationsfrage; alle diese Versuche und Anstrengungen zu einer umfassenderen und gesicherteren Organisation der Arbeitsteilung zwischen den dünnbesiedelten Ländern, welche Rohstoffe liefern und den dichtbevölkerten Industriestaaten bieten uns mit dem verehrten Verfasser Gewähr, daß für eine längere Fortdauer des Aufschwungs weder die Mittel noch die Ziele fehlen. Wir freuen uns, daß wir jetzt nicht mehr vereinzelt und mit ängstlichem Gemüt das videant consules zu rufen haben, damit Deutschland die Vorbedingungen zu einer gesicherten und direkten Teilnahme an der Weltwirtschaft gewahrt bleiben. — Des überreichen und wertvollen Inhaltes des besondern Teils können wir nur mit wenig Worten Erwähnung thun. Mit besonderer und berechtigter Ausführlichkeit sind unter den „Welthandelsgütern" die Nahrungsmittel und speziell hier wieder die Getreide- und Brotfrüchte behandelt. Den Getreideexportländern sind die Getreideimportländer gegenübergestellt und alle hier einschlagenden Bewegungen bei aller Knappheit doch mit Vollständigkeit behandelt. — Gelegentlich sei hier die Abhandlung von Dr. Kremp-Quedlinburg in dem Novemberheft der Conrad'schen Jahrbücher erwähnt, welche die von Neumann-Spallart für den Weltverkehr gegebenen Daten durch eine spezielle und detaillierte Bearbeitung unserer deutschen Verhältnisse für die Jahre 1860—80 treffend ergänzt. — Neben dem Welthandel in Nahrungs- und Genußmitteln, in den Rohstoffen für die Weltindustrien und dem Massenverbrauch finden sodann die „Umlaufsmittel" in der Weltwirtschaft eingehende Behandlung. Die Währungs-Verhältnisse der verschiedenen Länder werden im Zusammenhange mit der Edelmetallproduktion behandelt, wodurch die Währungsfrage eine sachliche Beleuchtung erfährt. — Die letzten Kapitel sind den Verkehrsmitteln und dem Welthandel vorbehalten. Für den stets wachsenden Umfang des Welthandels wollen wir nur einige Zahlen entnehmen, welche uns zeigen, daß „sich der Wert der Totalumsätze trotz der bedeutenden Preiserniedrigung der meisten Artikel des Massenverkehrs in den abgelaufenen 20 Jahren verdoppelt hat." Nach verläßlichen Angaben und Berechnungen beziffert sich die Totalsumme des gesamten äußern Welthandels i. J. 1860 auf 29 Milliarden Mk., 1862 auf 32 Milliarden Mk. und übersteigt für 1882 nach den gründlichen Aufstellungen Neumann-Spallart's noch die Höhe von 67 Milliarden Mk. — Nur verweisen können wir auf die Kapitel: „Weltpost", „Telegraphie", „Eisenbahnen", „Handelsschiffahrt"; auch in diesen haben wir einen reichen Schatz von Belehrungen gefunden.

Dr. R. S.

Die Porträts zweier in neuester Zeit vielgenannter Männer, welchen die ganze zivilisierte Welt hohe Anerkennung zollt, bietet unser Heft. Dieselben sind dem von uns im I. Bd. S. 502 besprochenen Werke: „Die Entdeckungsreisen in alter und neuer Zeit, von Gerhard Stein" (Verlag von Karl Flemming in Glogau) entnommen. Das Bild Stanley's stellt ihn bei seiner Ankunft an der Westküste Afrikas nach seiner ruhmvollen, aber mit unsäglichen Mühen verbundenen Durchquerung des dunkeln Erdteils dar. „Sein vor drei Jahren noch jugendfrisches Gesicht erschien jetzt greisenhaft gealtert — heißt es in dem zugehörigen Text — tagelang träumte er trübe vor sich hin ꝛc." Heute hat Stanley wieder ein gesünderes Aussehen gewonnen, auch sein Haar zeigt nicht mehr die völlig graue Farbe. — Mit dem Namen Nachtigal's ist die Geschichte der ersten überseeischen Fußfassung des Deutschen Reiches für alle Zeiten verknüpft; neben seinen bedeutenden Leistungen als geographischer Forscher wird sein Vaterland die Dienste nie vergessen, welche er unter so schwerer Verantwortung als der Vertreter des Reiches mit Takt und Thatkraft geleistet. — Gern benutzen wir diesen Anlaß, um wiederholt auf oben genanntes Werk aufmerksam zu machen; — gerade jetzt, wo die junge kolonialpolitische Ära die Blicke von Millionen auf die weit über's Meer errichteten neuen Deutschen Grenzpfähle lenkt, kommt dieses Werk zu guter Stunde als eine treffliche, überaus fesselnd ge-

Digitized by Google

schriebene Geschichte der Entdeckungen in allen Erdteilen mit besonderer Berücksichtigung des XIX. Jahrhunderts. R. L.

Die in Brüssel vom Institut national de Géographie herausgegebene, 14tägig erscheinende illustrierte Zeitschrift: „Le mouvement géographique" behandelt in hervorragender Weise die Verhältnisse des Kongogebietes, wie sie speziell die Interessen der Internationalen Afrikanischen Association vertritt. Unter trefflicher Redaktion des Herrn A. J. Wauters berichtet sie fortlaufend in volkstümlicher Darstellung über alle Vorgänge am Kongo und bietet somit unsern Lesern eine wertvolle, interessante Ergänzung unseres Blattes. Ganz besonders verdient aber ein soeben erschienenes prächtiges Spezialheft*) des „Mouvement" zu weitester Kenntnis empfohlen zu werden; — in Gestalt eines reich ausgestatteten Albums, betitelt „Les Belges au Congo", bietet es die Geschichte des afrikanischen Werkes des Königs der Belgier. Nichts zeitgemäßer als diese bei Anlaß der heut über die Zukunft dieses Werkes tagenden Berliner Konferenz dem opferfreudigen, uneigennützigen Urheber und Förderer desselben dargebrachte, hochverdiente Huldigung, — als diese in 22 Kapiteln überaus fesselnd geschriebene Chronik der Entwickelung am Kongo seit der Brüsseler geographischen Konferenz im Jahre 1876, und die Anerkennung der Verdienste all jener unerschrockenen Belgier, welche, gleich den Männern anderer Nationen, dem Rufe des Königs folgten. Über 60 Porträts, Karten und Ansichten schmücken das Heft. Von ganz besonderem Interesse ist die in Farben ausgeführte Karte des Kongo-Beckens, wie solches in seinen Grenzen von der Berliner Konferenz festgesetzt worden ist.

Das Interesse, welches der Deutsche von jeher fremden Ländern und Völkern gewidmet hat, — ein Interesse, das unter den Gebildeten durch die Berichte der geographischen Forscher, in den unteren Volksschichten durch die Briefe der Auswanderer an die Heimat vielfach genährt worden ist, hat in neuester Zeit durch das allgemein sympathisch begrüßte Vorgehen unserer Regierung über See einen ganz besonderen Impuls erhalten. Jedermann ist begierig etwas Neues von unseren schwarzen und braunen Nachbarn zu lesen und sein Wissen über Land und Leute, Sitten und Gebräuche, Handel und Wandel in den fernen, uns plötzlich so nahe gerückten Gebieten zu bereichern. Dieser Zug der Zeit hat denn auch einen in gutem Andenken stehenden Pionier der kolonialen Bewegung, — die „Weltpost" wieder ins Leben gerufen, die von Richard Lesser 1881 begründeten und von ihm drei Jahre lang redigierten „Blätter für Auswanderung, Kolonisation und Weltverkehr", deren Erscheinen im Herbste 1883 durch die Berufung ihres Herausgebers zur Leitung des Organs des Deutschen Kolonialvereins unterbrochen wurde. Unter günstiger Zeitströmung, wie unter Führung eines vielgereisten und in der Länder- und Völkerkunde bewanderten Schriftstellers, unter Richard Oberländer's Redaktion, tritt die „Weltpost" im alten Sinne, wenn auch in neuem Gewande als illustrierte Wochenschrift (im Format der „Gartenlaube") heute wieder auf. Was die Eröffnungsnummer bringt, läßt erwarten, daß es dem Herausgeber gelingen wird, das an die Spitze gestellte Programm zu erfüllen. Der Abschnitt „Länder und Völkerkunde" bietet uns in fesselnder, volkstümlicher Sprache eine Schilderung der deutschen Besitzungen in Afrika, sowie einen sehr interessanten Aufsatz über Mexiko; — der zweite Abschnitt: „Auswanderung und Kolonisation" beginnt mit einer „Mahnung" an unsere auswanderungslustigen Landsleute, sich betitelnd: „Die Grundgesetze einer gedeihlichen Kolonisation", die viel Zutreffendes enthalten; — hierauf folgen genaue Angaben über die verschiedenen Gelegenheiten zum Landerwerb in den Vereinigten Staaten; — den Schluß der Nummer bilden: „Weltverkehr und Statistik", „Handel und Wandel", „Bücherschau" 2c. Unerschöpflich ist das Gebiet, welches die „Weltpost" dem deutschen Volke in belehrender und unterhaltender Weise zu eigen machen will, die Kenntnis der weiten, weiten Erde, — das Verständnis für das Schaffen fremder Nationen, — die Erweiterung des Gesichtskreises, — die Erweckung und Belebung überseeischer Unternehmungslust, — die Fürsorge für deutsche Auswanderer — alles dies gehört zu den mannigfachen Seiten ihres Programms. Ein herzliches Glückauf rufen wir der „Weltpost" zu, die auch unter den Lesern der Kolonialzeitung freundliche Aufnahme und Förderung finden möge.

A. Mg.

*) Durch alle Buchhandlungen zu beziehen, Preis in Deutschland 5 Francs.

Sprechsaal.

4) **L. St. in N.** — Wegen Auskunft über Ansiedlung in den Gebieten der Association internationale africaine oder wegen Anstellung in deren Diensten wollen Sie sich an das Bureau derselben in Brüssel wenden.

5) **Mart. Br. in Mannheim.** — Außerordentlich praktischen Nutzen wird Ihnen für die beabsichtigte Reise nach den Vereinigten Staaten das vortreffliche, im vorigen Jahre erschienene Buch Heinrich Semler's bieten, betitelt: „Das Reisen nach und in Nordamerika, den Tropenländern und der Wildnis, sowie die Tour um die Welt", Wismar, Hinstorff'sche Hofbuchhdlg. Sie finden darin alle Ihre Fragen beantwortet. Wie Sie schon aus dem Titel ersehen, gibt das Buch Ihnen auch wichtige Winke für die etwa bei Erweiterung Ihres Reiseplanes in anderen Weltteilen zu beobachtenden Reisemethoden und nötigen Vorbereitungen.

6) **C. N. in Lüttich.** Über Streben und Schaffen des verdienstvollen Deutschen Schulvereins informieren Sie sich am besten durch das von ihm herausgegebene „Korrespondenzblatt" (Verlag v. Gebr. Fickert in Berlin); eine treffliche Propaganda für diese Bestrebungen hat Dr. O. Schuchardt in Rötha durch seinen Volkskalender „Deutsche Warte" ins Leben gerufen, welcher weiteste Verbreitung verdient. Zu beziehen ist derselbe von Bernh. Harschan in Borna, Sachsen.

Büchertisch.

Einsendungen vom 1.—31. Januar 1885.

1) **Heinrich Neelmeyer-Bukassowitsch,** Die Vereinigten Staaten von Amerika. Nach eigenen Beobachtungen geschildert. Lfg. 7—10. (Schluß.) Leipzig 1884. Franz Duncker.

2) **Adolf Bastian,** Der Fetisch an der Küste Guineas auf den deutscher Forschung näher gerückten Stationen der Beobachtung. Berlin 1884. Weidmann'sche Buchhandlung.

3) **Dr. Johannes Baumgarten,** Die außereuropäischen Völker. Abgerundete Charakterbilder, Scenen aus dem Volksleben und kulturgeschichtliche Darstellungen zur Belebung und Vertiefung des geographischen Unterrichts sowie für Freunde der Völkerkunde. Nach den besten und neuesten Quellen. Kassel 1885. Theodor Kay.

4) **C. von Koseritz,** Bilder aus Brasilien. Mit einem Vorwort von A. W. Sellin. Mit Illustrationen nach Original-Aufnahmen. Leipzig 1885. Wilh. Friedrich.

5) Deutsche Revue über das gesamte nationale Leben der Gegenwart. Herausgegeben von Richard Fleischer. 1885. Januarheft. Breslau. Eduard Trewendt.

6) Encyklopädie der Naturwissenschaften. 1. Abteilung. 40. Lfg. enthält: Handwörterbuch der Zoologie, Anthropologie und Ethnologie. Lfg. 13. Breslau 1884. Eduard Trewendt.

7) **Josef Kolberg,** Nach Ecuador. Reisebilder. Dritte umgearbeitete und mit der Theorie der Tiefenkräfte vermehrte Auflage. Mit 122 Holzschnitten, 15 Tonbildern und einer Karte von Ecuador. Freiburg i. Br. 1885. Herder'sche Verlagshandlung.

8) **Dr. Philipp Paulitschke,** Die Sudanländer nach dem gegenwärtigen Stande der Kenntnis. Mit 59 in den Text gedruckten Holzschnitten, 12 Tonbildern, zwei Lichtdrucken und einer Karte. Freiburg i. Br. 1885. Herder'sche Verlagshandlung.

9) Österreichische Monatsschrift für den Orient. XI. Jahrgang, 1885. Nr. 1. Wien. Verlag des Orientalischen Museums.

10) **Dr. med. Reinhold Bernhard Brehm,** Das Inka-Reich. Beiträge zur Staats- und Sittengeschichte des Kaisertums Tahuantinsuyu. Nach den ältesten spanischen Quellen bearbeitet. Mit einer Karte in Chromodruck und Holzschnitten. 1. Teil. Jena 1885. Fr. Mauke's Verlag. Komplett Mk. 12.

11) **G. A. von Kloeden,** Handbuch der Erdkunde. 4. Auflage. IV. Band. Politische Geographie. Länder- und Staatenkunde von Asien und Australien. Mk. 9. V. Band. Politische Geographie. Länder- und Staatenkunde von Amerika und Afrika. Berlin 1884. Weidmann'sche Buchhandlung. Mk. 10.

12) Universum. Illustrierte Monatsschrift. 1884. Heft 1—3. (Oktober – Dezember). Dresden. Wilhelm Hoffmann. à Heft Mk. 1.

13) Jahrbuch und Adreßkalender der deutschen Kolonie in Buenos Aires. Herausgegeben von Hugo Kunz & Cie. Redigiert von Ernst Bachmann. I. Jahrg. 1884. Buenos Aires. Selbstverlag der Herausgeber.

14) **A. W. Sellin,** Das Kaiserreich Brasilien. Mit 23 Vollbildern, 66 in den Text gedruckten Abbildungen und 5 Karten. Leipzig und Prag 1885. G. Freytag.

15) Evangelisches Missions-Magazin. Im Auftrage der Missions-Komitees herausgegeben von J. Hesse in Basel. Neue Folge. XXIX. Jahrgang 1885. Januarheft. Basel. Missionsbuchhandlung.

16) **Charles Hancock,** England und die Maori. Mit einem Bildnis der drei nach London gekommenen Häuptlinge. (Vermehrter Sonderabdruck aus der Deutschen Kolonialzeitung.) Berlin 1885. Puttkammer und Mühlbrecht.

17) Statistischer Jahresbericht über die Vereinigten Staaten von Venezuela. Herausgegeben auf Befehl des Präsidenten der Republik. Caracas 1884.

18) **A. J. Wauters,** Les Belges au Congo. Numero extraordinaire du Mouvement Géographique. 1885. Bruxelles. Institut National de Géographie. 3 Francs.

19) Le Mouvement Géographique. Journal populaire des sciences géographiques, illustré de cartes, plans et gravures. 1885. No. 1. Bruxelles. Institut National de Géographie.

20) Stahl und Eisen. Zeitschrift der nordwestlichen Gruppe des Vereins deutscher Eisen- und Stahlindustrieller und des Vereins deutscher Eisenhüttenleute. Redigirt von H. A. Bueck und E. Schrödter. V. Jahrgang 1885. No. 1. Düsseldorf. A. Bagel.

21) **Heinrich Hüttenbach,** Anleitung zur Erlernung des Malayischen zum Studium während der Reise nach Ostindien. Worms 1885. H. Kräuter'sche Buchhandlung.

22) **Dr. Hermann Roskoschny,** Europa's Kolonien. Westafrika vom Senegal zum Kamerun. Nach den neuesten Quellen geschildert. Lieferung 1—3. Leipzig. Greßner & Schramm. à Lieferung 60 Pf.

23) **A. von Schweiger-Lerchenfeld,** Afrika. Der dunkle Erdteil im Lichte unserer Zeit. Mit 300 Illustrationen. Lieferung 1. Wien 1885. A. Hartleben's Verlag. à Lieferung 60 Pf.

24) **Ernst Freiherr von der Brüggen,** Wie Rußland europäisch wurde. Studien zur Kulturgeschichte. Leipzig 1885. Veit & Comp. Mk. 10.

25) **Dr. Georg Liebscher,** Japans landwirtschaftliche und allgemeinwirtschaftliche Verhältnisse. Nach eigenen Beobachtungen dargestellt. Mit einer Terraindarstellung und fünf statistischen Karten. Jena 1882. Gustav Fischer. M. 5.—

26) Die Deutsche Kolonialpolitik. Erstes Heft: Deutschland in Afrika und in der Südsee. Aktenstücke der Deutschen Kolonialpolitik mit einer orientierenden Karte. Leipzig 1885. Renger'sche Buchhandlung.

27) **C. Spöhrer,** Die kaufmännische Arithmetik in ihrem ganzen Umfange. Lehr- und Nachschlagebuch für Kaufleute und Industrielle zum Selbstunterricht und zum Gebrauche in Handels- und Gewerbeschulen. I. Band. Das niedere kaufmännische Rechnen. Stuttgart 1884. August Brettinger.

28) **F. H. Schlösing's** Handelsgeographie, Kultur und Industriegeschichte. Zweite Bearbeitung im Auszuge. Stuttgart 1884. August Brettinger.

29) Eine Orientreise, beschrieben vom Kronprinzen Rudolf von Österreich. Populäre Ausgabe. Mit zahlreichen Illustrationen nach Originalzeichnungen von Franz von Pausinger. Komplet in 20 Lieferungen. Lfg. 1, 2 à M. —.50. Wien 1885. Verlag der K. K. Hof- und Staatsdruckerei.

30) **S. Israel,** Eine Forschungsreise nördlich des Kongo am Kwilu-Niadi im Auftrage Stanley's. Berlin 1885. Ferdinand Dümmler.

31) **Otto Finsch,** Neu-Guinea und seine Bewohner. Mit einer Karte. Bremen 1885. C. Ed. Müller.

32) **Joseph Thomson,** Expedition nach den Seeen von Central-Afrika in den Jahren 1878 bis 1880 im Auftrage der Königlichen Geographischen Gesellschaft. Autorisierte deutsche Ausgabe. Mit zwei Landkarten in Farbendruck. Jena 1882. Hermann Costenoble.

33) **Julius Raeher,** Land und Leute in der brasilianischen Provinz Bahia. Nebst genauer Angabe der Reisegelegenheiten nach Brasilien und Beschreibung der Seefahrt von Hamburg nach Brasilien. Mit gegen 50 Illustrationen. Leipzig. Gustav Weigel. M. 6.—

34) **C. B. H. von Rosenberg,** Der Malayische Archipel. Land und Leute in Schilderungen gesammelt während eines dreißigjährigen Aufenthaltes in den Kolonien. Mit zahlreichen Illustrationen und einem Vorwort von Prof. P. J. Veth in Leiden. Leipzig 1878. Gustav Weigel. M. 18.—

35) De Indische Mercur. Orgaan gewijd aan den uitvoerhandel. VIII. Jaargang 88, No. 1—4. Uitgever: J. H. de Bussy in Amsterdam.

36) Croquis de l'Afrique Équatoriale contenant les derniers renseignements recueillis par les agents de l'Association Internationale du Congo. Bruxelles 1885. Institut National de Géographie. fr. 1.

37) Almanach géographique 1885 Bruxelles, Institut National de Géographie. fr 1.—

38) Agenda 1885 avec éphémérides géographiques. Bruxelles 1885. Institut National de Géographie. fr. 2.50.

Redaktionelle Korrespondenz.

Chemnitz, 1. Febr. 1885.

Gestatten Sie mir als Mitglied des Kolonial-Vereins, und da ich durch mehrjährigen Aufenthalt in den südafrikanischen Kolonien Land und Leute leidlich gut zu kennen glaube, eine mir notwendig erscheinende Berichtigung zu geben. Erst kürzlich von einer längeren Reise zurückgekehrt, komme ich jetzt dazu, die inzwischen erschienenen Hefte durchzulesen.

In dem Artikel „Was können und sollen wir jetzt für die deutschen Auswanderer thun?" ist auf Seite 489 von dem Herausgeber des „Deutschen Ansiedler" ein äußerst absprechendes Urteil über Südafrika überhaupt zitiert und außerdem die sehr gewagte Behauptung: „ein Ansiedler könne unter 8000 Morgen Grund und Boden dort nichts ordentliches anfangen", aufgestellt worden. Dies ist denn doch ein recht einseitiges Urteil, das sich der betreffende Schreiber nur vom Hörensagen gebildet haben kann, oder aber er ist auf seiner Missionsstation irgendwo hinter den Niewe-Feld-Bergen, in Bushman's- oder Koranna-Land ruhig sitzen geblieben, wo allerdings zum weitaus größten Teil Viehzucht herrscht und zu deren erfolgreichem Betrieb natürlich große Weideplätze gehören; — aber in den Terrassenlanden des westlichen Kaplandes, der großen und kleinen Karoo, oder den östlichen Provinzen um Graaf-Reynet, Cradock, Grahamstown,

Queenstown, King Williamstown ꝛc. herum kann er sich nicht umgesehen haben.

In den genannten Distrikten sind Farmen von 8000 Morgen eine Seltenheit, desto zahlreicher aber sind sie in den Größen von 800—3000 Morgen; ab und zu wohl auch mal eine größere Straußenfarm bis zu 5000 Morgen. Viele Buren haben keine größeren Farmen als 1—2000 Morgen und befinden sich sehr wohl dabei, und mancher davon hat als eingewanderter armer Knecht erst einige Zeit in fremden Diensten gearbeitet, dann, sobald er mit Land, Leuten und Sprache vertraut war, irgend jemandes Land auf Anteil bebaut, d. h. er bearbeitete das Feld, während ihm der Eigentümer Vieh, Ackergeräte und Sämereien leihweise überließ, und mit diesem dann den Reinertrag der Ernte nach vorherigem Übereinkommen teilte. Bei der bekannten Genügsamkeit des Buren und dem ausgezeichneten Klima Südafrikas, welches zwei Ernten des Jahres erlaubt, ist es nichts seltenes viele solcher Leute mit den Jahren als wohlhabende Besitzer von eigenem Grund und Boden zu sehen.

Für Lüderitzland mag die Behauptung des Herrn Missionars zutreffen, für Süd- und Südostafrika, soweit ich das Land kenne, lasse ich sie nicht gelten.

Ähnliche günstige Bodenverhältnisse werden auch an der St. Lucia-Bai bestehen, wenn das Land nur entfernt so ähnlich ist, wie das in Natal um York, Neuhannover oder Hermannsburg herum, dicht an der Zulugrenze; und daß Zululand ein fruchtbarer Strich ist, wissen die Engländer ganz genau, sonst würden sie sich nicht so begierig darin festsetzen wollen.

Bezüglich der klimatischen Verhältnisse kann ich Südafrika jedem, der mäßig lebt, empfehlen, es ist ein gottbegnadetes Klima, frei von allem Fieber. E. O. Kisperth.

Öffentliche Bibliothek in Fort Vogelsang, Lüderitzland.

Auf unsere hierauf bezügliche Aufforderung (im 1. Hefte dies. Jahrg.) haben wir von folgenden Seiten Bücherspenden erhalten, für welche wir im Namen unserer fernen Landsleute verbindlichen Dank sagen. Diese im Gewicht von 90 Kilo an Herrn F. A. Lüderitz in Bremen abgesandte erste Sendung guter volkstümlicher und illustrierter Werke und Zeitschriften verdanken wir den Herren Albert Mahlau-Frankfurt a. M., Leop. Baer-Frankfurt a. M., Rich. Lesser-Frankfurt a. M., Karl Coppius-Grimmen, Friedr. Volckmar-Leipzig, Herm. Wittner-Bretten, Ad. Mießler-Breslau. Herm. Wangner-Reutlingen, Gust. Strauß-Pforzheim.

Mögen wir bald über weitere gütige Spenden zu berichten haben. Die Redaktion.

Die zweite ordentliche Generalversammlung

findet am

22. Februar 1885 in Berlin

im Architektenhause, Wilhelmstraße 92/93,

morgens 11 Uhr statt.

Tagesordnung laut der dem 3. Hefte unseres Organs beigefügten Beilage.

Am **21. Februar 1885**, morgens 10½ Uhr, wird in **Berlin** im Hotel Kaiserhof eine

Vorstandssitzung

stattfinden, unter Hinzuziehung der Abgeordneten derjenigen Zweigvereine, deren Konstituierung stattgefunden hat.

Die Teilnehmer an der Generalversammlung werden ersucht ihre Mitgliedskarte zur Legitimation mitzubringen.

Das Bureau des Deutschen Kolonialvereins.

Frankfurt a. M., Februar 1885.

Redaktionsschluß dieses Heftes: 2. Februar 1885.

Welt-Korrespondenz.

Blankenburg am Harz.
Ausländer f. i. geb. Fam. gute Pens. mtl. 100—140 Mk. Ausk. erth. güt. Hr. Dr. med. Eyselein.

Vertrauensposten
oder Betheiligung sucht erfahrener sprachkundiger Ueberseer (China ꝛc.) in größerem Etablissement Süd- oder Mitteldeutschlands. Off. sub H. H. 182 an Rud. Mosse, Frankfurt a. M. erbeten.

Chemische Fabrik
Eine leistungsfähige gangbarer Droguen- u. Exportartikel, sowie photographischer Präparate **sucht Agenten und Provisions-Reisende** bei höchster Provision. Offerten unter V. 4246 an Rudolf Mosse, Frankfurt a. M.

Australien.
Ein deutsches Haus ersten Ranges mit Filialen in London, Melbourne und Sydney wünscht die Vertretung leistungsfähiger Fabriken für Australien sei es kommissionsweise, oder für feste Rechnung, zu übernehmen.
Offerten unter M. 4061 an Rudolf Mosse, Frankfurt a. M.

Associé gesucht.
Zur Errichtung eines gut eingeführten, von einem tüchtigen jungen Deutschen betriebenen Kommissions-Geschäftes in Neuyork wird ein thätiger Associé mit einer Kapitals-Einlage von 2000—3000 Doll. gesucht. Es ist hier einem auswanderungslustigen Kaufmann eine selten günstige Gelegenheit geboten, sofort in Amerika seine Selbständigkeit zu begründen. Offerten erbeten an Rudolf Mosse, Frankfurt a. M. sub T. 4023.

Stellengesuch.
Ein tüchtiger, junger, deutscher Kaufmann, ledig, 30 Jahre alt, seit über 6 Jahren an einem der bedeutendsten Häfen in einem Speditions-, Befrachtungs- und Commissions-Hause thätig, mit den internationalen Transportverhältnissen genau vertraut, der französischen Sprache vollkommen mächtig, mit Kenntnissen in der englischen Sprache, wünscht nach Deutschland zurückzukehren und sucht entsprechende und dauernde Stellung in einem größeren Werke oder sonstigen geeigneten Posten. Offerten sub H. 4035 an Rudolf Mosse, Frankfurt a. M.

Kur- u. Pflege-Anstalt
für wohlh. Nervenkranke geräumig, in Mitteldeutschland gesund gelegen, mit vollständ. Inventar u. günst. Beding. verkäuflich. Näh. auf Anfragen unter M. 17 a. d. D. Kolonialverein.

Verantwortlicher Redakteur Richard Lesser, Frankfurt a. M. Nachdruck, wenn nicht ausdrücklich untersagt mit Quellenangabe gern gestattet. Druck von Mahlau & Waldschmidt, Frankfurt a. M.

Deutscher Kolonialverein.

Der ausführliche Bericht über die Verhandlungen der Zweiten ordentlichen Generalversammlung zu Berlin, einschließlich des Geschäfts- und Kassenberichtes pro 1884, wird als Supplementheft Mitte März erscheinen und allen Mitgliedern und Abonnenten des Vereinsorgans gratis zugehen.

Der Geschäftsführende Ausschuß der Abteilung Dresden hat einen Bericht über die bisherige Thätigkeit unseres dortigen Zweigvereins im Druck veröffentlicht. Dem Vorsitzenden, Herrn Geheimen Kommerzienrat Zschille, hat S. Majestät der König Albert in besonderer Audienz am 21. Dezember sein hohes Interesse für die deutschen kolonialen Bestrebungen von neuem kundgegeben. Die Mitgliederzahl ist auf nunmehr 250 angewachsen. Über die äußerst zahlreich besuchten öffentlichen Versammlungen haben wir s. Zt. berichtet. Auch am 24. Januar d. J. fand eine solche statt, in welcher Herr Dr. A. von Eye aus Joinville über die deutschen Kolonien in Brasilien einen überaus beifällig aufgenommenen Vortrag hielt. — Sehr nachahmungswert für andere Lokalverbände ist die dortige Einrichtung von regelmäßigen zwanglosen monatlichen Zusammenkünften, um die Ansichten und Urteile der einzelnen Mitglieder in Diskussionen zur Geltung zu bringen, und dieselben so an der Thätigkeit des Vereins mitzubeteiligen.

Die Ortsgruppe Bonn hielt am 27. Januar eine Versammlung ab, in welcher die Wahl des Vorstandes vollzogen und diesem das Recht der Kooptation überlassen wurde. Es sind die Herren: Geheime Regierungsrat Prof. Dr. Erwin Nasse (als Vorsitzender), Verlagsbuchhändler Fr. Soennecken (als Schriftführer), Buchdruckereibesitzer W. Georgi (als Kassierer), Geheime Regierungsrat Prof. Dr. Dünkelberg-Poppelsdorf, Fabrikant Fr. Guilleaume, Rentier Fr. König, Prof. Dr. Rein, Prof. Dr. Zitelmann. In der die Versammlung eröffnenden Ansprache hob Herr Geheime Rat Prof. Dr. Erwin Nasse hervor, wie die gegenwärtigen kolonialen Bestrebungen in Deutschland aus dem gesunden Sinne und der richtigen Erkenntnis des Volkes von dem, was ihm notthue, hervorgegangen und welchen Einfluß und Wert die Kolonialvereine für die Förderung der großen Sache hätten. Im weitern Verlaufe der Versammlung sprachen Herr Prof. Dr. Rein, Dozent der Geographie an der Bonner Universität, für die Dampfervorlage und Herr Missionsdirektor Dr. Fabri über die verschiedenen Aufgaben der deutschen Kolonialpolitik in gehaltvollen und belehrenden Ausführungen. Der letzte Redner erklärte zum Schluß, daß für ihn seit dem Frankfurter Friedensschluß die erfolgte Begründung deutscher Kolonien das bedeutsamste und großartigste Ereignis in Deutschland sei.

Die Abteilung Berlin veranstaltete am 30. Januar eine öffentliche Versammlung im großen Saale des Architektenhauses, welche sehr zahlreich aus den besten Ständen (auch von Damen) besucht war. Herr C. F. E Schultze-Ratzeburg (M. d. D. K.) verbreitete sich im ersten Vortrage des Abends nach seinen langjährigen praktischen Erfahrungen in den La Plata-Staaten über die bisherigen Versuche deutscher Kolonisation in Paraguay, Uruguay und Argentinien. Diese Versuche mußten oft mehr oder weniger mißlingen, weil sie immer in Gegenden gemacht wurden, die entweder durch ihre Entfernung von allen Verkehrswegen oder durch ihre Klima- und Bodenverhältnisse sich nicht zur erfolgreichen Bewirtschaftung eigneten. Wo das Land von den Regierungen verschenkt wird, ist es meist auch nichts wert Nicht die Billigkeit der Erwerbung der zu kolonisierenden Länderstrecken, sondern die Möglichkeit der Verwertung der Produkte müßte maßgebend sein. Demnach bietet von den La Plata-Staaten Paraguay die geringsten Chancen, und ist es kein Wunder, wenn dort der jüngste Versuch deutscher Kolonisation mißlungen ist. In Uruguay und in den am La Plata und an seinen Zuflüssen gelegenen Provinzen Argentiniens haben die Kolonien dagegen mehr Aussicht auf Gedeihen. Der oft anhaltenden Dürre und anderer klimatischen Verhältnisse wegen kann aber auch dort fast nur Weizen im großen gebaut werden. Die Weizenpreise sind aber sehr gesunken. Der Fehler der bisherigen Kolonisation war, daß sie nur Ackerbau ohne die viel ergiebigere Viehzucht trieb. Nach diesem allem eignen sich diese südamerikanischen Republiken nicht zur Kolonisation für Kleinbauern, sondern mehr für kapitalsstarke Gesellschaften. Eine Gründerschwindelperiode habe in den letzten Jahren eine etwas schwierige Situation erzeugt; wenn aber erst Grund und Boden drüben wieder einen normalen Preis erlangt haben, sei deutschen Kapitalisten eine verständige Anlage ihres Geldes in den besprochenen Gegenden wohl anzuraten. Hierauf hielt der Afrikaforscher Dr. Fischer einen überaus interessanten Vortrag über Sansibar. Am Schlusse desselben wies er auf den Küstenstrich von 1 Grad südlicher Breite bis 12 Grad nördlicher Breite hin, der noch herrenloses Land sei. Die Somali seien zwar ein schwer zu behandelnder Menschenschlag, aber es lasse sich doch mit ihnen leben. Das Land sei gesund und fruchtbar und zur Bestellung wohl geeignet. Die Zukunft Afrikas erblicke er in der allmählichen Erziehung der Neger zu zivilisierten Menschen. Die Möglichkeit des Baumwollenbaues und die Fähigkeit der deutschen Textilindustrie, mit den billigen Baumwollenfabrikaten Amerikas, Indiens und Englands erfolgreich zu konkurrieren, erklärte der Redner für die Grundbedingung einer ersprießlichen deutschen Kolonisation.

In einer sehr zahlreich besuchten Vereinigung der Halleschen Mitglieder unseres Vereins am 30. Januar hielt Herr Prof. Dr. A. Kirchhoff einen längeren, mit großem Beifall aufgenommenen Vortrag über „die Bedeutung deutscher Kolonisation in Vergangenheit und Gegenwart." Seine fesselnden Darlegungen boten wertvolle Belege in kultureller und wirtschaftlicher Beziehung für die Notwendigkeit der kräftigen Fortführung der begonnenen

deutschen Kolonialpolitik zum Gesamtwohl unseres Vaterlandes.

In der am 30. Januar stattgefundenen Generalversammlung des Zweigvereins Braunschweig gab der Bericht des Vorsitzenden, Herrn Bankdirektor C. Hollmann, ein erfreuliches Bild der dortigen regen Vereinsthätigkeit im verflossenen Jahre. Besonders hervorgehoben zu werden verdient, daß der Zweigverein im September ein Rundschreiben an die ihm bekannt gewordenen Adressen von Braunschweiger Landsleuten in fernen Erdteilen versandt hat, worin jene um Berichterstattung über die jeweilige Lage des Handels an ihrem Platze ersucht werden. Ein großer praktischer Nutzen wird durch derartige neu geschaffene Korrespondenzen der Heimat geboten, während die Berichterstatter in Erfüllung ihrer Aufgabe außer der Aneignung eines erweiterten geschäftlichen Blickes, auch sich des Gefühls der Zusammengehörigkeit zum deutschen Vaterlande reger bewußt werden. Mögen derartige überseeische Anknüpfungen auch anderweitig geschehen und die Ergebnisse der Zentralleitung wie dem Vereinsorgan dienlich gemacht werden. Wir werden für jede Erweiterung unseres Korrespondenten-Netzes über den Erdball sehr dankbar sein.

Am 2. Februar hielt der über 60 Mitglieder zählende Zweigverein Eisenberg (Sachsen-Altenburg) eine öffentliche Versammlung ab, die von über 100 Personen aller Stände besucht war. Der Zweite Vorsitzende, Archidiakonus Korn, hielt zunächst einen anderthalbstündigen Vortrag über die südafrikanischen Verhältnisse, wie im speziellen über die dortigen deutschen Besitzungen, und wußte an der Hand einer von ihm selbst in weithin sichtbaren Farben angefertigten riesigen Wandkarte von Afrika seine Schilderungen von Land und Leuten durch geographische, geschichtliche und kulturelle Erörterungen außerordentlich anziehend zu machen. Der Erste Vorsitzende, Herr Professor Seiler, gab hierauf ein Bild von dem Gange der kolonialpolitischen Verhandlungen im Reichstage und fand die zum Schlusse von ihm beantragte Resolution, welche dem Reichstag für die bisherige Unterstützung einer nationalen Kolonialpolitik den Dank ausspricht und ihn bittet, auch die weiteren, damit im Zusammenhange stehenden Vorlagen genehmigen zu wollen, einstimmig Annahme und Unterzeichnung.

Wie vor einiger Zeit der Mittelbadische Zweigverein, Vorort Karlsruhe, so hat soeben der jüngst begründete Oberbadische Zweigverein. Vorort Freiburg i/Br., eine voraussichtlich ebenso erfolgreiche Agitation für unsere Sache, wie die des erstgenannten, durch einen begeisterten und allgemein verbreiteten Aufruf in ihrem Gebiete eröffnet. Außer dem Vorstande finden wir unter dem Aufrufe eine große Zahl der geachtetsten Persönlichkeiten aus allen Ständen in Freiburg, Breisach, Konstanz, Lahr, Offenburg, St. Blasien, Waldkirch, Waldshut ꝛc., die sich zur Annahme von Beitrittsanmeldungen und Auskunft bereit erklären.

Am 11. Februar hat in Straßburg i. Elsaß die Konstituierung einer Sektion unseres Vereins stattgefunden, mit ungefähr 110 Mitgliedern. Der Vorstand besteht aus den Herren Oberschulrat Dr. Albrecht, Professor Dr. Gerland, Reichstagsabgeordneter Grad, Kaufmann S. Jacobi, Bankier Schwarzmann, Kaufmann F. Silbereisen, Reichsbank-Direktor Stage.

Sehr erfreulich ist der im fernen Auslande immer mehr sich regende Beitritt zum Deutschen Kolonialverein, so brachte uns eine Post aus Pretoria (Transvaal) 16 neue Mitglieder, eine aus Kanton 7. In letzterer Stadt, wo von Kaufleuten nur 5 Deutsche sind, ist diese Beteiligung mit einer Gesamtsumme von 160 Mark Jahresbeitrag um so anerkennender.

Wie vor kurzem der Deutsche Handelstag, so hat auch jüngst eine die landwirtschaftlichen Interessen vertretende hochgeachtete Körperschaft, der Deutsche Landwirtschaftsrat, welcher sich aus den Delegierten der landwirtschaftlichen Zentralvereine zusammensetzt, bei seinem Zusammentritt zu seiner 13. ordentlichen Session am 5. Februar zu Berlin die deutsche Kolonialpolitik obenan auf die Tagesordnung als Beratungsgegenstand gesetzt und hierbei Anlaß zu einer auch für weitere Kreise bedeutsamen Kundgebung zu gunsten derselben genommen. Die vom Referenten, Herrn Generalsekretär von Mendel-Oldenburg vorgeschlagenen hierauf bezüglichen Resolutionen wurden nach kurzer zustimmender Debatte einstimmig in folgender Fassung angenommen:

1) Der Deutsche Landwirtschaftsrat erkennt die von der Deutschen Reichsregierung eingeleitete Kolonialpolitik als eine kulturhistorische Notwendigkeit an, deren Berücksichtigung dem Bestande und der gesunden Fortentwickelung, vor allem des deutschen Handels und Gewerbes, aber auch direkt und indirekt der deutschen Landwirtschaft, zu dienen verspricht.

2) Der Deutsche Landwirtschaftsrat gibt der Überzeugung Ausdruck, daß die Einrichtung regelmäßiger, vom Reiche subventionierter Dampferlinien nach Ostasien, Afrika und Australien ein Bedürfnis ist, welches durch die nationalen handelspolitischen und rein geschäftlichen Anforderungen der Gegenwart begründet wird.

3) Der Deutsche Landwirtschaftsrat beschließt, an die Reichsregierung die Bitte zu richten, daß in Erwägung gezogen werde, ob nicht mit gewissen überseeischen Ländern (besonders den südlich des Äquators gelegenen in Südamerika) Verträge abgeschlossen werden können, welche die deutsche Auswanderung nach jenen Gebieten in der Weise regeln, daß dort die Erhaltung des deutschen Elements gesichert erscheint und eine gewisse Wechselbeziehung mit dem Mutterlande gewährleistet bleibt.

Das erste Deutsche „Blaubuch".

3.

Der Bericht der Hamburger Handelskammer führt weiter aus:

Fernando Po eignet sich aus folgenden Gründen ganz besonders zu einer Deutschen Flottenstation:

1. wegen seiner zentralen Lage zu dem genannten westafrikanischen Handelsgebiet;

Digitized by Google

2. wegen seines tiefen, ausgezeichneten Hafens, in welchem eine große Anzahl der tiefgehenden Schiffe durch eine hohe, gebirgige Küste gegen Wind und Seegang vollständig geschützt vor Anker liegen kann. Es ist ein Hafen, wie er — im Gegensatz zu den offenen, stets der hohen Dünung ausgesetzten Rheden oder den nur mit Schwierigkeiten zu passierenden Barren der Flußmündungen — kaum zum zweiten Male in Westafrika existiert.

3. Das Klima ist, wenn auch in dem Hauptort, Fort Clarence, eine große Hitze vorherrscht, doch weniger ungesund, als an den meisten Küstenplätzen, und namentlich gesünder als in den Flußmündungen, wo große Feuchtigkeit und mannigfache Ausdünstungen aus den Sumpfgegenden nachteilig einwirken. Die hohen Berge der Insel bieten Gelegenheit, mit Leichtigkeit höher und deshalb gesünder gelegene Punkte zu erreichen, und hat die Englische Regierung bereits früher die Errichtung einer Gesundheitsstation daselbst ins Auge gefaßt.

Im Anschluß hieran befürworteten die Vertreter westafrikanischer Firmen lebhaft die Erwerbung eines Küstenstrichs am Festlande zur Begründung einer deutschen Handelskolonie, und sie empfahlen hierfür als besonders geeignet die Fernando Po gegenüberliegende.

Das energische Vorgehen der Franzosen und Portugiesen an der Westküste Afrikas zeige, daß, wenn Deutschland nicht für immer auf den Besitz von Kolonien daselbst verzichten wolle, jetzt gewissermaßen der letzte Augenblick sei, um solche zu erwerben. Auch England habe sein Augenmerk auf jene Gegend gerichtet; im November 1882 sei der Englische Konsul Hewett mit dem Kanonenboot „Flirt“ im Kamerunflusse, also speziell in dem eben genannten Gebiete, gewesen, um einen Vertrag wegen Abtretung des Gebietes an England mit den Häuptlingen abzuschließen. Sei der Vertrag auch dieses Mal aus unbekannten Gründen nicht zum Abschlusse gekommen, so zeige dieses Vorgehen doch, welche Aufmerksamkeit England jenem Gebiete schenke und es sei namentlich sehr wahrscheinlich, daß wenn Deutschland Fernando Po als Flottenstation erwerbe, nicht aber gleichzeitig die gegenüberliegende Küste, diese dann sofort von anderen Nationen besetzt werden würde. Wolle Deutschland dauernd einen größeren praktischen Vorteil aus diesem Weltteil ziehen — worauf es gewiß berechtigten Anspruch habe, da es im letzten Jahrzehnt durch wissenschaftliche Forschungen so viel zur Erschließung desselben beigetragen und da auch das Reich selbst durch Bewilligung von bedeutenden Beiträgen an die „Afrikanische Gesellschaft“ diese Bestrebungen thätig unterstützt habe — so müsse es jetzt und zwar rasch vorgehen. Daß aber Deutschlands Handel und der Absatz deutscher Industrieprodukte in eigener Kolonie sich schneller und günstiger entwickeln werden als unter fremder Herrschaft, ergebe sich aus den vorhin dargelegten Verhältnissen. Wie in den Englischen Kolonien, namentlich seit der Entwickelung der Dampfschiffahrt, kleinere selbständige Firmen sowohl von Europäern als von Eingebornen entstanden seien, und wie die große Zahl derselben so erheblich zur Vergrößerung des Liverpooler Geschäfts beigetragen hätten, so werde, zumal bei der Neigung und dem Geschicke der Deutschen für den Handelsbetrieb in überseeischen Ländern, zweifelsohne in einer Deutschen Kolonie bald eine große Anzahl solcher Firmen entstehen und dieses Geschäft anstatt nach England nach Deutschland ziehen.

Das Innere Zentral-Afrikas biete mit seiner dichten, konsumfähigen Bevölkerung und den von allen Reisenden geschilderten großen Märkten ein besonders günstiges Absatzgebiet für europäische Industrieerzeugnisse, besonders da nicht allein alle Landesprodukte, sondern auch jede Arbeitsleistung nicht mit barem Gelde oder Tratten, sondern stets mit fremden Waren bezahlt werden. Die Erschließung dieses Absatzgebietes für die exportbedürftige deutsche Industrie sei daher von größtem Werte; sie werde aber nicht weniger, als durch fremde Kolonien, durch die die Küste bewohnenden unabhängigen Negerstämme erschwert. Die Kamerun-Neger z. B. lassen keinen Weißen über die Flußmündung ins Innere hinein, und wenn es in einzelnen Fällen gestattet werde, so gehe stets ein Häuptling zur Begleitung mit, um jeden Verkehr mit den benachbarten Völkern zu verhindern. Ganz ähnliche Verhältnisse herrschten in den sogenannten Oil Rivers, Old Calabar, New Calabar, Bonny ꝛc. Die Küstenneger hätten sich vielfach europäische Bedürfnisse angeeignet und verlangten für ihren Hausstand und ihre Kleidung nach kostbaren Stoffen und feinerem Hausgerät (Mobilien, Spiegel, Lampen, Uhren ꝛc.); es finde daher in solchen und in vielen anderen Luxusgegenständen ein belangreiches Geschäft für den Konsum an der Küste statt. Zu dem Neger im Innern, dem sogenannten „Buschneger“ dagegen ließen sie nur die geringen Waren gelangen. Daher sei zur Erweiterung des Absatzes europäischer Industrieerzeugnisse der direkte Verkehr der Europäer mit den Negern im Innern erforderlich; dieser könne aber nur herbeigeführt werden, wenn die Küste im Besitze einer europäischen Macht sei, und diejenige Macht welche die Küstenstrecke inne habe, werde den Löwenanteil an dem Verkehr haben.

Ferner empfehle sich die Erwerbung des genannten Gebietes ganz besonders deshalb, weil es sich vorzüglich zur Anlage von Plantagen eigene. Bisher wurden alle Produkte des Landes dort nicht angebaut, sondern wildwachsend geerntet. Das reiche Vorkommen von Gewürzen, Gummi, Kaffee ꝛc. in der Wildnis lege ein sicheres Zeugnis für die Fruchtbarkeit des Bodens ab und zeige, wie sich seine Ertragsfähigkeit durch Anbau werde heben lassen. Auch an brauchbaren Arbeitskräften fehle es nicht; seien doch die Neger der Westküste als Sklaven stets das gesuchteste Arbeitsmaterial für alle heißen Klimate gewesen. Auch als freier Arbeiter leiste der Neger unter richtiger Leitung Vorzügliches. Als Beweis für die Richtigkeit dieser Ansicht wurde auf die großen Leistungen der an der ganzen Westküste als freie Arbeiter beschäftigten Kru-Neger, auf die bedeutenden Erfolge des Kaffeebaues in Liberia und auf die neuerdings angelegten Plantagen in der Kolonie Gabun hingewiesen. Freilich sei der Plantagenbau da nicht möglich, wo der Pflanzer der Willkür und Habgier unzivilisierter Häuptlinge macht- und rechtlos gegenüberstehe, wo er befürchten müsse, daß die Früchte der langjährigen Arbeit und die bedeutenden Kapitalien, die erforderlich sind, um einen bisher unbebauten Boden urbar zu machen, ihm gelegentlich durch einen Überfall der Eingeborenen vernichtet werden. Da-

Digitized by Google

her könne der Plantagenbau nur da in Angriff genommen werden, wo die Herrschaft einer zivilisierten Nation den erforderlichen Schutz gewähre. Daß er dann aber nicht allein vorteilhaft für den Unternehmer, sondern das beste Mittel zur Hebung des Wohlstandes des Landes und seiner Bewohner sei, lehrten vielfache Erfahrungen.

Endlich wurde für die Erwerbung dieser Küstenstrecke hervorgehoben, daß hier das deutsche Interesse bereits jetzt sehr stark vertreten sei. Klein-Eloby sei als Freihafen das Hauptdepot für die in den dortigen Gegenden etablierten deutschen Firmen, dort würden die europäischen Waren gelandet, um in die umliegenden Faktoreien verteilt zu werden, und von dort würden die von den Faktoreien angesammelten Produkte mit den Dampfschiffen nach Europa verladen. Nördlich von Eloby bis nach Kamerun seien noch deutsche Faktoreien in Benita, Bata, Batanga, Small Batanga, Malimba, Kamerun und Bimbia. Die deutschen Firmen seien den Eingeborenen in jenem ganzen Lande bekannt und dies würde die Erwerbung um so mehr erleichtern, als, wie verlautet, die Kamerunhäuptlinge nicht abgeneigt seien, die Oberhoheit eines europäischen Staates anzuerkennen. Günstig sei auch, daß man es dort nicht mit einem mächtigen Könige, wie in Dahomey und Ashanti, sondern mit vielen kleinen Häuptlingen zu thun habe, so daß etwaige Differenzen mit ihnen nie einen ernsteren Charakter annehmen könnten. —

Die Handelskammer befürwortet ihrerseits lebhaft diesen Wunsch. Der deutsche Handel mit Westafrika ist, wie die Statistik zeigt, so bedeutend und ist in einer so erfreulichen Entwickelung begriffen, daß es im höchsten Grade bedauerlich wäre, wenn er infolge äußerer Verhältnisse in dieser Entwickelung gehemmt würde oder gar zurückginge. Dafür ist aber nach den Ausführungen jener, als kompetenste Sachverständige anzuerkennenden Kaufleute dringende Gefahr vorhanden, wenn Deutschland sich nicht entschließt, durch Erwerbung eines geeigneten Gebietes seinem Handel zunächst in diesem selbst, dann aber, durch den Eindruck, den ein solches Vorgehen machen würde, auch in der ganzen Umgegend einen Schutz und Rückhalt zu geben. Die Handelskammer legt auf diese Äußerungen der Sachverständigen um so mehr Gewicht, da manche derselben bis vor kurzem die Erwerbung Deutschen Kolonialbesitzes für überflüssig und bedenklich gehalten haben, und erst durch die erwähnten neuerlichen Vorgänge und die Rückwirkungen, welche sie von denselben verspürt haben, zu anderer Ansicht gelangt sind. Diese Äußerungen erscheinen auch um so beachtenswerter, als die jetzt in dem betreffenden Gebiete angesessenen Firmen von der Besitzergreifung desselben durch Deutschland zunächst keinen erheblichen Vorteil haben würden; denn diese wissen sich vermöge der Stellung die sie einnehmen, durch Verträge mit den Häuptlingen ꝛc. schon selbst einigermaßen zu schützen; ihnen würde der mit Sicherheit zu erwartende große Zuzug neuer Firmen in eine Deutsche Kolonie eher eine nachteilige Konkurrenz bereiten können. Die größere Verteilung des Geschäfts ist es aber, durch die, wie mehrfach hervorgehoben ist, der Handel im allgemeinen bedeutend vermehrt, und jenes weite, bisher nur zu ganz kleinem Teile erschlossene Absatzgebiet der deutschen Industrie eröffnet werden würde. Unter solchen Umständen unterliegt es für die Handelskammer keinem Zweifel, daß die Gründung einer Deutschen Handelskolonie an der Westküste Afrikas im Interesse des deutschen Handels und der eng mit ihm verbundenen Schiffahrt liegt. Nicht minder aber würde sie fast allen Zweigen der deutschen Industrie, der gesamten deutschen Erwerbsthätigkeit zu gute kommen. Die im Binnenlande von Männern der verschiedensten Berufsklassen und der verschiedensten wirtschaftlichen Richtungen mit so großem Eifer betriebene Agitationen für eine Deutsche Kolonialpolitik wird, wie immer man auch sonst über sie denken möge, als Beleg dafür gelten können, daß es sich bei dieser Frage nicht um die Interessen einzelner Kreise, sondern der Gesamtheit handelt.

Die Handelskammer hat es nicht für richtig gehalten, bei diesem Anlasse in eine prinzipielle Erörterung der Frage der Kolonialpolitik einzutreten, da sie der Ansicht ist, daß in jedem einzelnen Falle zu prüfen sei, wie sich bei den konkreten Verhältnissen die von der Gründung einer Kolonie zu erwartenden Vorteile zu den eventuell mit derselben verbundenen Nachteilen stellen. Um so mehr hat sie in diesem Falle davon abgesehen, weil hier der für eine Kolonialpolitik in der Regel in erster Linie betonte Gesichtspunkt der Sorge für die Nutzbarmachung der deutschen Auswanderung im Interesse des deutschen Wirtschaftslebens gar nicht in Frage kommt; denn daß die Westküste Afrikas für deutsche Auswanderer im eigentlichen Sinne des Wortes — nicht geeignet ist, bedarf kaum der Erwähnung. Es kann sich immer nur um eine beschränkte Anzahl von Personen handeln, welche dort an der Leitung von kaufmännischen Geschäften oder Plantagen und anderen Unternehmungen beteiligt sind. Bei der großen Wichtigkeit aber, welche die befürwortete Maßregel immerhin als erster Schritt einer Deutschen Kolonialpolitik unzweifelhaft haben würde, hat die Handelskammer die Bedenken, welche sich gegen die Erwerbung einer Kolonie in der fraglichen Gegend erheben lassen, und welche auch in ihrer Mitte nachdrücklich geltend gemacht wurden, eingehender Erwägung unterzogen. Als solche Bedenken wurden hervorgehoben:

1. Das Klima. Anerkanntermaßen sei das Klima in dortiger Gegend den Europäern nicht günstig. Wenn jetzt eine nicht unbedeutende Zahl von Deutschen sich demselben aussetzten, so thäten sie es freiwillig und ihres Erwerbes wegen; ganz etwas Anderes sei es, wenn das Reich sowohl Verwaltungsbeamte für die Flottenstation und die Kolonie, als auch die Mannschaften der Marine dorthin sende. Namentlich in letzterer Beziehung sei Deutschland mit seinem System der allgemeinen Wehrpflicht ganz anders, und in dieser Hinsicht viel ungünstiger gestellt, als z. B. England, welches nur geworbene Truppen habe.

2. Die Kosten. Abgesehen von den einmaligen Kosten der Erwerbung der Flottenstation, werde die Verwaltung dieser und der Kolonie fortlaufend nicht unerhebliche Mittel erfordern. Ferner sei es sehr wahrscheinlich, daß der jetzige Bestand der Deutschen Marine nicht genüge für den Schutz der zu erwerbenden Besitzungen, und für den auch an anderen Orten verlangten wirksamen Schutz der deutschen Interessen. Es werde daher eine Vergrößerung der Deutschen Flotte,

Digitized by Google

und eine entsprechende Vermehrung der Mannschaften der Marine erforderlich sein.

3. Kriegerische Verwickelungen. Wenn die vorstehenden beiden Bedenken sich auf regelmäßige Zustände beziehen, so wurde als ferneres Bedenken, auf welches vielleicht das größte Gewicht zu legen sei, hervorgehoben, daß überseeische Besitzungen sehr leicht zu kriegerischen Verwickelungen führen könnten, und zwar sowohl mit mächtigen eingeborenen Volksstämmen, als auch mit eifersüchtigen europäischen Mächten. Gerade die neuere Geschichte fast aller Kolonialstaaten (England, Frankreich, Spanien, Holland) biete Beispiele hierfür dar. —

Die Handelskammer kann diese Bedenken nur in beschränktem Maße als zutreffend anerkennen, und glaubt, daß sie den Vorteilen gegenüber, welche von der Erwerbung einer Kolonie in Westafrika zu erwarten stehen, nicht ausschlaggebend sein dürften. Denn wenn auch das dortige Klima kein günstiges ist, so ist es doch auch nicht so schlecht, wie es häufig dargestellt wird, und nicht schlechter als in den meisten tropischen Ländern, beispielsweise in manchen Gegenden Brasiliens. Die Krankheiten der in diesen Klimaten lebenden Europäer sind vielfach auf unverständige, unmäßige Lebensweise zurückzuführen. Der Deutsche ist, weil er im heißen Klima in der Regel vorsichtig lebt, besser als die Angehörigen vieler anderer Nationen zum Aufenthalt in demselben geeignet, und die zunehmende Zahl der gerade an der Westküste Afrikas lebenden Deutschen spricht gegen die besondere Schädlichkeit des dortigen Klimas. Der hervorgehobene Unterschied zwischen Kaufleuten und Beamten, daß erstere freiwillig ihres Erwerbes wegen sich den Gefahren aussetzen, letztere aber auf Befehl hinausgehen, dürfte kaum vorhanden sein. Denn wenn, was allerdings wird geschehen müssen und auch in anderen Ländern mit Kolonialbesitz geschieht, die Gehalte für die in der Kolonie angestellten Beamten wesentlich höher bemessen werden, als die im Mutterlande üblichen, so wird sich auch eine mehr als genügende Zahl tüchtiger Bewerber für jene Stellen finden. Für die Marine läßt sich vermutlich ebenfalls eine Einrichtung treffen, welche für den Dienst in der Kolonie, wenigstens in der Regel, nur die freiwillig sich dazu Meldenden verwendet, und an solchen würde es bei höherer Besoldung und etwaiger höherer Anrechnung der dort verbrachten Dienstzeit vermutlich nicht fehlen. Endlich aber kommt in Betracht, daß der eigentliche Schiffsdienst in jener Gegend schon auf Handelsschiffen, und mehr noch auf den dort stationierten Kriegsschiffen nicht von der europäischen Mannschaft, sondern fast ausschließlich von den Kru-Negern besorgt zu werden pflegt, und daß zum Schutze der Kolonien und des Handels in der Umgegend sich erfahrungsgemäß aus der eingeborenen Bevölkerung eine, wenigstens für gewöhnliche Verhältnisse völlig genügende Truppe ausbilden läßt.

Auch der Kostenpunkt kann keine ernstliche Bedenken erregen. Bei dem bedeutenden Handel, welcher schon jetzt in dem für die Kolonie in Aussicht genommenen Gebiete besteht, und dem Aufschwunge desselben, welcher bei einer Besitzergreifung durch Deutschland zu erwarten ist, kann zuversichtlich darauf gerechnet werden, daß die Kosten der Verwaltung, wenn auch nicht in der ersten Zeit, so doch sehr bald durch die zu erhebenden Eingangszölle werden gedeckt werden; dafür sprechen die von der Englischen Kolonie Lagos jährlich gelieferten, nicht unerheblichen Überschüsse. Um welche Summe es sich bei diesen Eingangszöllen handelt, mag daraus abgenommen werden, daß beispielsweise eine Hamburger Firma in Liberia in einem Jahre bis zu 50,000 Dollars, eine andere, und zwar nicht die größte, in Lagos cirka 8000 Pfd. Sterl. an Zöllen entrichten. Ob eine Vermehrung der Deutschen Marine erforderlich sein würde, vermag die Handelskammer nicht zu beurteilen; vermutlich würde es sich nur um die Anschaffung einiger kleiner Kanonenboote handeln können, welche keine allzu erheblichen Summen erfordern. Es darf aber hervorgehoben werden, daß der Schutz der deutschen Interessen in überseeischen Ländern recht eigentlich Aufgabe der Deutschen Flotte ist.

Was endlich die Gefahr kriegerischer Verwickelungen betrifft, so entzieht sich dieser Punkt der Prüfung und Beurteilung der Handelskammer; sie beschränkt sich auf den Hinweis, daß wenigstens in neuerer Zeit derartige Verwickelungen unter europäischen Mächten aus Anlaß kolonialer Erwerbungen nicht stattgefunden haben, und daß Kriege mit mächtigen eingeborenen Fürsten bei dem in Vorschlag gebrachten Gebiete, welches allein jetzt in Frage kommt, nicht zu befürchten sind.

Die Handelskammer glaubt hiermit im wesentlichen die Gründe berührt zu haben, welche gegen die Erwerbung einer Deutschen Besitzung in Westafrika geltend gemacht werden könnten, gleichzeitig aber auch dargelegt zu haben, daß diesen Bedenken, gegenüber den wirtschaftlichen Vorteilen, welche von einer solchen Erwerbung zu erwarten sind, doch keine entscheidende Bedeutung beizulegen sei. Wenn sie es bezüglich dieses von den am westafrikanischen Handel beteiligten Kaufleuten geäußerten Wunsches für angezeigt gehalten hat, ihre befürwortende Stellungnahme zu demselben noch besonders zu begründen, so wird das hinsichtlich der übrigen erörterten Punkte nicht weiter erforderlich sein, und darf sie sich darauf beschränken, zum Schluß die sämtlichen geltend gemachten Wünsche wie folgt zusammenzufassen:

1. Ernennung eines Deutschen Konsuls an der Goldküste.
2. Abschluß von Verträgen mit England, eventuell auch Frankreich, durch welche den Deutschen in den Kolonien dieser Staaten in jeder Beziehung, namentlich bezüglich des Erwerbes von Grundeigentum, gleiche Rechte mit den Angehörigen derselben gewährleistet werden (besonders mit bezug auf die Verhältnisse in Sierra Leone).
3. Einwirkung auf Frankreich zwecks Aufhebung der Benachteiligung des deutschen Handels, wie sie durch das Verbot der Einfuhr von Gewehren in der Kolonie Gabun und die zeitige Einfuhr großer Quantitäten zum Handel bestimmter Gewehre durch de Brazza herbeigeführt wird.
4. Bewirkung der Anerkennung des Inkraftbestehens des Handelsvertrages durch die Liberianische Regierung; eventuelle Revision des Vertrages und Sicherung gleicher Behandlung der Deutschen in Liberia mit den Angehörigen anderer Staaten.

Digitized by Google

5. Schutz der deutschen Interessen in den von unabhängigen Negerstämmen bewohnten Distrikten durch Abschluß von Verträgen mit den Häuptlingen und durch Stationierung von Kriegsschiffen zu diesem Zwecke.
6. Neutralisierung der Kongomündung und des benachbarten Küstenstriches.
7. Begründung einer Flottenstation (Fernando Po).
8. Erwerbung eines Küstenstrichs in Westafrika zur Gründung einer Handelskolonie Biafra-Bai.

Hiermit schließt der vortreffliche Bericht der Hamburger Handelskammer, welcher — wenn wir heute zurückblicken auf die bisherige kolonialpolitische Aktion der Reichsregierung — als die Grundlage und Richtschnur derselben angesehen werden kann und somit für alle Zeiten auch als geschichtliches Dokument in Erinnerung zu bleiben verdient. Was von jenen Wünschen noch der Erfüllung harrt, wird voraussichtlich zu geeigneter Stunde von unserer Regierung, wenn irgend möglich, im Interesse unseres Vaterlandes ausgeführt werden. — Leider mangelt es uns an Raum, um dieses wie die bald darauf gefolgten, gleichfalls ungemein interessanten Deutschen „Blaubücher" über Angra Pequena, die deutschen Interessen in der Südsee*) und die deutschen Ansprüche auf den Fidschiinseln wiederzugeben oder näher zu besprechen, umsomehr möchten wir daher unsere Leser darauf aufmerksam machen, daß diese ersten offenen Darlegungen der Grundsätze, Wege und Ziele der Reichsregierung bei der Durchführung des kolonialen Strebens unserer Nation soeben in Buchform (mit Karten) erschienen sind**); — diese Materialien bilden überaus wichtige Bausteine zur Vorgeschichte der Deutschen Kolonialpolitik.

*) Der jüngst erschienene zweite Teil der die Südsee behandelnden Publikationen der Reichsregierung läßt uns wiederum die ziel- und rechtsbewußte Festigkeit derselben auf dem zum Besten des gesamten Vaterlandes einmal eingeschlagenen Wege gegenüber den Englischen Drehungen und der australischen Annexionslust bewundern. Insbesondere ist es der die langjährigen überwiegenden deutschen Interessen auf den Samoainseln schützende, wie die ruhige Entwickelung der dort einheimischen Kultur gleicherzeit schirmende Vertrag vom 10. November 1884, — abgeschlossen mit dem Könige, dem Vizekönige und dem Staatsrat von Samoa, — welcher unsere Regierung des nationalen Dankes in hohem Maße verdient macht. Dieser an den deutsch-samoanischen Freundschaftsvertrag vom 24. Januar 1879 anknüpfenden neue Vertrag lautet:

**) L. Friedrichsen & Co., Hamburg.

Artikel 1. Es wird ein deutsch-samoanischer Staatsrat gebildet. Zu demselben sollen gehören der Deutsche Konsul oder dessen Stellvertreter, zwei Samoaner, von denen der eine von dem Könige, der andere von dem Vizekönig im Einvernehmen mit den Taimua und Faipule ernannt werden, und zwei Deutsche, welche von dem Deutschen Konsul ernannt werden.

Artikel 2. Der deutsch-samoanische Staatsrat soll über alle Gesetze und Einrichtungen beraten und Beschluß fassen, deren Einführung dem gemeinsamen Interesse der Samoa-Regierung und der in Samoa lebenden Deutschen entspricht. Er wird insbesondere gesetzliche Vorschriften aufstellen, welche auf die strafbaren Handlungen von Samoanern Anwendung leiden, wenn damit ein Deutscher oder ein in deutschen Diensten stehender Angehöriger eines andern Staates oder ein in deutschen Diensten stehender farbiger Arbeiter oder das Eigentum solcher Personen verletzt worden ist. Die gleichen Vorschriften sollen auf die strafbaren Handlungen der in deutschen Diensten stehenden farbigen Arbeiter Anwendung leiden.

Artikel 3. Die von dem deutsch-samoanischen Staatsrat aufgestellten Vorschriften werden von dem König und dem Vizekönig unter ihrer Unterschrift als Gesetz erlassen. In dem Eingang ist zu erwähnen, daß das Gesetz nach vorgängiger Feststellung durch den deutsch-samoanischen Staatsrat erlassen wird.

Artikel 4. Der König wird im Einvernehmen mit dem Deutschen Konsul einen Deutschen Beamten der Samoa-Regierung ernennen. Derselbe wird der Sekretär und der Ratgeber des Königs in allen Angelegenheiten sein, welche die in Samoa lebenden Deutschen betreffen. Er wird in den Strafsachen, an welchen die in Samoa lebenden Deutschen ein Interesse haben, sofern nicht auf mehr als zwei Jahre Gefängnis mit harter Arbeit erkannt werden kann, das Amt eines Deutschen Richters ausüben; in Gemeinschaft mit einem samoanischen Richter über Samoaner und farbige Arbeiter, welche sich der Verletzung von Samoanern oder von samoanischem Eigentum schuldig gemacht haben, allein über farbige Arbeiter wegen der von denselben untereinander begangenen strafbaren Handlungen. Wenn auf mehr als zwei Jahre Gefängnis mit harter Arbeit erkannt werden kann, wird der Deutsche Konsul, neben einem samoanischen Richter, das Richteramt selber übernehmen oder den Deutschen Beamten der Samoa-Regierung oder eine dritte Person damit beauftragen.

Artikel 5. Zur Unterbringung der Strafgefangenen aus Strafsachen, an welchen die in Samoa lebenden Deutschen ein Interesse haben, wird ein Gefängnis errichtet werden. Die zu Gefängnis mit harter Arbeit Verurteilten sollen zu angemessener Arbeit angehalten werden, welche zur Deckung der entstehenden Verwaltungskosten verwertet werden kann. Der Deutsche Beamte der Samoa-Regierung wird die Aufsicht über das Gefängniswesen führen.

Artikel 6. Der König wird im Einvernehmen mit dem Deutschen Konsul Polizisten anstellen, welche den Gefängnisdienst und den Sicherheitsdienst auf den deutschen Pflanzungen versehen werden. Dieselben unterstehen dem Befehle des Deutschen Beamten der Samoa-Regierung.

Artikel 7. Die infolge dieser Vereinbarung sich nötig machenden Ausgaben werden aus den

eingehenden Gerichtsgebühren, Geldstrafen, Einkünften aus der Gefangenenarbeit und aus den Steuern gedeckt werden, welche von den deutschen Interessen aufzubringen sind. Mit Verwaltung dieser Gelder soll ein Vertreter der deutschen Steuerzahler beauftragt werden. Die Umlegung der Steuern, sowie die Feststellung der Höhe der Ausgaben erfolgt durch den deutsch-samoanischen Staatsrat.

Artikel 8. Dieses Übereinkommen tritt sofort in Kraft vorbehaltlich der Genehmigung durch die Kaiserlich Deutsche Regierung. So lange diese nicht erfolgt ist, soll von Deutschen die Zahlung von Steuern nicht verlangt werden können. Die Kaiserlich Deutsche Regierung soll das Recht haben dieses Übereinkommen zu kündigen, welchenfalls dasselbe nach sechs Monaten außer Kraft tritt. Zu Urkunde dessen haben wir hierunter unsere Unterschriften gesetzt.

Geschehen im Kaiserlichen Konsulat zu Apia am 10. November 1884.

(gez.) Dr. Stuebel.
Kaiserlicher Konsulats-Verweser.
(gez.) Th. Weber,
als Zeuge.

(gez.) Malietoa.
Le Tupu o Samoa.
(gez.) Tupua.
Le Sui Tupu.

Die Kämpfe am Kamerun.

2.

Das Korps der „Olga" war bei seiner Landung gegen Mittag mit heftigem Kugelregen empfangen worden. Der Feind hielt auf dem etwa 100 Fuß über uns gelegenen Abhang eine durch Bäume gesicherte, äußerst starke Stellung besetzt. Dagegen suchten unsere Truppen Deckung hinter einer Steinmauer der Woermann'schen Faktorei. Die Kugeln umsausten uns von drei Seiten her, auch von den englischen Missionen her und unter dem Schutze der Englischen Flagge, — leider war vom Admiral ausdrücklich befohlen worden, alles englische Grundeigentum zu schonen. Unter diesen Umständen gab Kapitän-Lieutenant Riedel, als eben der zweite Mann verwundet worden war, um 12 Uhr 40 Minuten den Befehl zu stürmen. Im rasenden Feuer geht es mit „Hurrah, hurrah!" hinauf. Wie die Teufel klettern unsere Matrosen aufwärts, jenem Feinde entgegen, den sie in seiner gedeckten Stellung mit ihren Gewehren nicht hatten erreichen können. Da hinter einem jener drei die Anhöhe krönenden Riesenbäume springen ein halbes Dutzend schwarzer Gestalten hervor. Sie laufen, wie man eben läuft, wenn es das Leben gilt. Wir waren oben. Wir sahen die Rinde der Bäume zerfetzt von unseren Kugeln. Aber von drei Seiten empfing uns wieder ein mörderisches Feuer. Es wurde befohlen, nach rechts und nach der Front auszuschwärmen. Das feindliche Feuer schwieg, so lange unsere Leute vorwärts stürmten. Aber als Halt kommandiert wurde, begann es aufs neue.

Es ist ein eigentümliches Gefühl, gegen einen unsichtbaren Feind zu kämpfen. Und das tropisch üppige Buschwerk diente unsern Gegnern geradezu als Tarnkappe. Wärend der 2 Stunden, schreibt Hugo Zöller, die wir in diesem Kugelregen ausharrten, gelang es mir, bloß drei- bis viermal einen kurzen Blick auf einen unserer schwarzen Gegner zu fixieren. Kapitän-Lieutenant Riedel konnte nicht wagen, mit den 60 Mann, über die er verfügte, allzu weit vorzustoßen. Wir konnten nichts anderes thun, als den gewonnenen Boden behaupten. Bald wurde nach rechts, bald nach links ein Vorstoß gemacht. Aber es fehlte an Leuten, um eine sehr viel ausgedehntere Linie zu besetzen. Zudem kamen unsere rechts stehenden Leute an eine sehr tiefe Schlucht, deren andere Seite stark vom Feinde besetzt war und an deren Überschreitung sie unter den obwaltenden Umständen nicht denken konnten. Schon hatten wir 9 Verwundete, ungerechnet die Schrammen. Einem Matrosen war der Kolben des Gewehrs zerschmettert, ein anderer, der einen Streifschuß am Halse hatte, kämpfte ruhig weiter. Es war 2½ Uhr. Sollten wir mit unserer Handvoll Leute die rechts von uns liegende Joss-Stadt zu nehmen suchen? Offiziere und Mannschaften brannten vor Verlangen danach. Aber die ruhige Überlegung überwog. Ausharren also! Ausharren, während man von einem unsichtbaren Feinde beschossen wird. Und wie sollte die Sache enden? Von den Bismarckleuten war nichts zu sehen. Bloß dichte Rauchwolken von brennenden Häusern stiegen dort, wo sie gelandet waren, empor. Kapitän-Lieutenant Riedel, der beständig vom Strande her Meldungen empfing und Meldungen abschickte, entsandte die Dampfspinasse, um den Kommandanten des „Bismarck" von dem starken Widerstande, den wir gefunden, zu benachrichtigen. „Wo doch „Bismarck" bleibt?" hieß es immer und immer wieder. Endlich wirft der „Fan" Anker. Schnell, schnell, oder wir kriegen sie nicht mehr! Es sind bloß noch 2½ Stunden bis zur Dunkelheit. Das erste „Bismarck"-Boot berührt den Strand. Andere folgen nach. Es stürmt den Berg hinan, als ob wir selbst Feinde wären. Und nun gemeinsam vorwärts zum Sturm. „Hurrah, hurrah, Bismarck!" schallt es von rechts, „hurrah, hurrah, Olga!" von links. Im Laufschritt sind die ersten Häuser von

Digitized by Google

Joss-Stadt erreicht. Im Nu sind die jede Stadt umgebenden und die einzelnen Stadtteile trennenden Zäune niedergerissen. Wo das Niederreißen zu lange dauern würde, klettert man über die Zäune oder springt hinüber. Hohes Gras, Bananen u. s. w. füllen, die Übersicht aufs äußerste erschwerend, die weiten Zwischenräume zwischen den Häusern. Von rechts und von links her hört man Gewehrfeuer. Die meisten der kleinen Bambushäuser, deren Thüren mit dem Kolben aufgestoßen werden, sind leer. Aber aus einigen brechen doch, ihre Gewehre schwingend, schwarze Gestalten hervor. Es folgt ein Rennen auf Leben und Tod. Die Schwarzen sind unsern Matrosen kaum zwanzig Schritte voraus. Es wird auch auf sie geschossen. Aber wenn das Blut in Wallung ist, zielt man niemals besonders gut. Urplötzlich sind die schwarzen Gesellen verschwunden, kein Mensch weiß wo und wie. Die Offiziere haben große Mühe ihre Leute zusammen zu halten; der Drang nach vorwärts ist allzu groß. Es wird zum Halten und Sammeln geblasen. Wir sind am Ende des Dorfes, dort, wo es einen Abhang hinunter zu einem kleinen von Pandanusbäumen und Ratangpalmen umstandenen Bachlauf geht. Aber den gefangenen Deutschen haben wir nicht gefunden. Das Dorf wird jetzt nach rückwärts abgesucht, Dutzende von Thüren oder Thürvorhängen werden mit Kolben und Äxten eingeschlagen. Das Ergebnis ist, daß sich kein Schwarzer mehr in Joss-Stadt befindet. Man fand einen schwarzen Toten und machte einen einzigen Gefangenen. Ein brennender Durst quält unsere Leute. — Man schießt Kokusnüsse herunter oder steigt auf die Palmen, um die Nüsse zu pflücken. Ein Mann fällt dabei herunter und bricht den Arm. Der Beklagenswerte wird auf eine Tragbahre gelegt und die Ärzte sind sofort an seiner Seite. Die Pioniere erhalten Befehl, Feuer an die Häuser der feindlichen Stadt zu legen. Bald flammt es gradeaus, rückwärts, rechts und links. Die aus Bambus und Palmblättern erbauten Häuser fangen sehr leicht Feuer, aber die zwischen den einzelnen Hütten stehenden Palmen und Bananen verhindern, daß das Feuer sich von einer Hütte der andern mitteilt. Jedes Haus muß einzeln angezündet werden. —Wir traten den Rückmarsch an. Für die Nacht wurde ein Teil der Landungstruppen zur Hulk von Jantzen & Thormählen, ein Teil zur Woermann'schen Faktorei in König Acquas-Stadt geschickt. Hier war die Trauerbotschaft gelangt, daß die Joss-Leute Herrn Pantänius auf die scheußlichste Weise ermordet hätten. Über seine Gefangenschaft erfuhr man, daß am Morgen, kurz nachdem die deutschen Landungstruppen vorübergefahren, der Rebellenführer Elami Joss mit einigen seiner Leute zur Woermann'schen Faktorei in König Bells-Stadt heruntergekommen sei; Herr Pantänius, böses ahnend, habe alle Thüren verschlossen gehalten und sich durch das Fenster mit Elami Joss verständigen wollen. Dieser aber habe so freundlich gethan, daß Pantänius sich bethören ließ und, den Revolver weglegend, die Thür öffnete. Elami Joss sei mit ausgestreckter Hand auf ihn zugegangen, habe ihn dann aber plötzlich mit beiden Armen umschlungen und hinweggetragen. Es ist jedenfalls die Absicht der Aufständischen gewesen, Pantänius als Geisel zu benutzen. Erst als einer der Häuptlinge von Joss-Stadt, von einer Kugel in die Stirn getroffen, gefallen sei, habe man Pantänius zum Strand geschleppt und ihm die Gurgel durchschnitten. Den Leichnam habe man in zwei Stücke geschnitten und in den Fluß geworfen.

Das Feuer der brennenden Stadt des Elami Joss erleuchtete, noch bis Mitternacht einen prächtigen Anblick gewährend, den Horizont. Elami Joss und seine Spießgesellen sollen während der Nacht teils in den Busch, teils auf dem Doktor-Creek zum Quaqua-Fluß entkommmen sein.

Folgen wir weiter dem Berichterstatter der Kölnischen Zeitung. Am Abend des 20. Dezember hatte sich Flaggenlieutenant von Holtzendorff an Bord des „Bismarck" zurückbegeben, um dem Admiral Bericht zu erstatten. Da man Anlaß hatte zu glauben, daß im Verlaufe der Nacht eine Anzahl Joss-Leute nach der niedergebrannten Joss-Stadt zurückgekehrt seien, so sollte der Ort am Morgen des 21. von der Landseite her umstellt werden, während gleichzeitig die Boote mit den Geschützen am Strande Wache halten sollten. Der Aufbruch sollte eigentlich um halb 6 Uhr erfolgen und dementsprechend wurden mit erstem Tagesgrauen diejenigen Mannschaften, welche die Nacht an Bord der Hulk von Jantzen & Thormählen zugebracht hatten, bei König Acquas-Stadt gelandet. Der Abmarsch verzögerte sich aber wegen eines großen Palavers mit den Häuptlingen der Acqua-

Digitized by Google

Leute. Der dem Kapitän Karcher am vorigen Tage vom Admiral gegebene Befehl hatte dahin gelautet, Hickory-Stadt mit Waffengewalt zu nehmen und niederzubrennen, sowie wenn möglich, die drei Häuptlinge Lock Preso, Green Joss (nicht zu verwechseln mit Elami Joss) und Old King Bell (nicht zu verwechseln mit König Bell) lebendig oder tot einzuliefern. Ferner sollte Joss-Stadt mit Waffengewalt genommen, aber, da man ursprünglich beabsichtigte, den König Bell später dort wohnen zu lassen, nicht eingeäschert (die Umstände wollten es anders) und der Häuptling Elami Joss gefangen werden. Und schließlich war auch noch befohlen worden, den Häuptling Manga Acqua (einen Bruder des Königs Acqua), der die Deutsche Flagge beschimpft und die deutschen Kaufleute bedroht hatte, lebendig oder tot einzuliefern. Auf die Person Manga Acqua's bezog sich das oben erwähnte Palaver. König Acqua, der sich vielleicht weniger aus Treue als aus Schlauheit in den zwischen den Negerparteien am Kamerunfluß ausgebrochenen Streitigkeiten neutral gehalten hatte, war selbst von seinem Bruder, einem anerkannt schlechten Subjekte, mehrfach belästigt worden. Trotzdem erfolgte die Auslieferung Manga Acqua's, da die Neger alle wichtigeren Dinge möglichst in die Länge zu ziehen suchen, nicht ohne eine längere Unterhandlung. Manga Acqua wurde in Eisen als Gefangener an Bord genommen.

Zu der beabsichtigten Umzingelung von Joss-Stadt stellten uns die Acqua-Leute vier Führer, welche mit grellgelben, um Kopf und Hüften gewundenen Tüchern kenntlich gemacht wurden, damit nicht von uns aus Irrtum auf sie geschossen werden könnte. Auf diese Kleidung schienen die Leute besonders stolz zu sein und gebärdeten sich mit ihren alten verrosteten Snider-Gewehren als ob sie nie gesehene Heldenthaten verrichten würden. Um 8 Uhr hielt Kapitän Karcher an die Offiziere eine Ansprache, in der er darauf hinwies, daß es in buschbewachsenem Gelände doppelt nötig sei, die Mannschaften jedes Zuges gut und übersichtlich zusammenzuhalten. Auch forderte er abermals auf, nur mit äußerster Ruhe und Vorsicht zu feuern.

Allenthalben am Kamerunfluß und seinen Seitenarmen zieht ein schmaler, ganz sacht ansteigender Landstreifen längs des Wassers dahin. Hinter diesem Landstreifen geht es 20—40m hohe Abstürze aufwärts zu einer wiederum ziemlich ebenen Hochebene, auf der, während die Faktoreien der Weißen drunten am Strande liegen, die Dörfer der Eingebornen erbaut sind. Auf schmalen Pfaden gelangten wir nun zwischen Buschwerk hindurch nach Joss-Stadt, wo wir zu unserm Erstaunen bemerkten, daß man die Stadt nach der Landseite hin allenthalben mit zwei Fuß tiefen und vier Fuß breiten Schützengräben umzogen, also einen ernstlichen Widerstand systematisch vorbereitet hatte. Unsere Hoffnung, in Joß-Stadt noch Aufständische vorzufinden, wurde schon dadurch stark abgeschwächt, daß wir gleich von vornherein auf plündernde oder mit ihrem Raub abziehende Neger stießen, die der uns begleitende Reichskommissar Dr. Buchner als befreundete Acqua-Leute erkannte. Die meisten Häuser von Joss-Stadt waren bis auf das aus Lehm erbaute und 1—2 Fuß hohe Fundament abgebrannt und auch die rings herum stehenden halbversengten Bananen und Platanen ließen traurig ihre Blätter hängen. Inmitten der Trümmer lag allerlei Hausrat umher, teils europäischen, teils einheimischen Fabrikats. Neben Kriegshelmen, Negertrommeln, Negerstühlen, Kalebassen und Gefäßen mit Pisangbäumen (großen Bananen) oder Koko (demselben Gewächs, das man in der Südsee Taro nennt) bemerkte ich schönes europäisches Porzellan, sehr mittelmäßige europäische Bilder im Café-Chantant-Stil und ab und zu sogar europäische Möbel, wie z. B. Betten, Stühle und Kommoden. Die Waffen, die wir vorfanden, waren zum geringern Teil Steinschloß-, zum größeren Teil Minié- und Hinterlader-Gewehre englischen Fabrikats.

Inzwischen hatte sich der Admiral nach der Wörmann'schen Faktorei zu König Acquas-Stadt begeben und befohlen, die beiden englischen Missionen, aus denen am Tage vorher gefeuert worden war, zu durchsuchen. Es war von Engländern selbst gemeldet worden, daß dort einige der Rädelsführer versteckt gehalten würden. Als nach längerem Anklopfen nicht geöffnet wurde, stießen die Pioniere die Thür aus dem Schloß und drangen bis in die Kellerräume vor. Aber außer einigen Blutspuren, einem Gewehr, Pulverhorn und Kugelbeutel wurde nichts Bemerkenswertes vorgefunden. Sechs Kugeln waren auf der vorderen und eine auf der Rückseite in das Gebäude eingedrungen. Noch wehte die Englische Flagge, unter der ja auch am vorigen Tage die Joss-Leute

Digitized by Google

ihre Gewehre gegen uns gerichtet hatten. Die Soldaten erquickten sich an der Milch der Kokosnüsse und an Mangofrüchten, deren es in der niedergebrannten Stadt in Menge gab. Alsdann stiegen wir zu der bis zum vorhergehenden Tage von dem schmählich ermordeten Pantänius verwalteten Faktorei herunter und richteten uns dort, während der Strand von den Booten der Kriegsschiffe wimmelte, so gut es eben ging, häuslich ein.

Für den nächsten Tag beabsichtigte Admiral Knorr, mit eintretender Flut die „Olga" noch höher herauffahren und Hickory-Stadt mit Granaten bewerfen zu lassen, um auf die Gemüter der Eingeborenen einen tiefen, bleibenden Eindruck zu machen. Dieses Vorgehen gegen Hickory-Stadt wurde bis auf den folgenden Tag verschoben, um die Mannschaften nicht übermäßig anzustrengen. Es war ohnehin erstaunlich genug, daß die meistens noch recht jungen Mannschaften die Strapazen langer Märsche unter einer glühenden Tropensonne in feuchtwarmer Luft und auf beschwerlichem Gelände so ganz ausgezeichnet ohne einen einzigen Sonnenstich und ohne einen einzigen ernstlichen Krankheitsfall überstanden hatten.

Am selben Tage ließ der Admiral eine Proklamation in König Acquas- und Dibos-Stadt anschlagen, welche alle Ruhestörer — gleichviel welcher Nationalität — mit sofortiger Ausweisung aus dem Kais. Schutzgebiet von Kamerun bedroht und bis auf weiteres den Verkauf von Waffen und Munition verbietet. Diese Warnung sollte sich jedenfalls an die Engländer richten, deren Vize-Konsul Buchan eine Abschrift zur Mitteilung an seine Landsleute erhielt.

Der Morgen des 22. Dezember brachte uns die Beschießung von Hickory-Stadt und Old King Bells-Stadt. Schon das Erscheinen eines so großen Kriegsschiffes, wie man deren niemals zuvor eines den Kamerunfluß aufwärts hatte fahren sehen, machte einen gewaltigen, ja geradezu unbeschreiblichen Eindruck und lockte hunderte und aber hunderte von schwarzen Zuschauern zum Rande der Hochebene. Aber fünf Sekunden, nachdem aus dem schwersten Geschütz der „Olga" der erste Schuß gefallen, war alles wie weggeblasen. Ob die Leute dachten, daß nach und nach alle Städte am Kamerunfluß hinweggefegt werden sollten? Thatsächlich war das Schauspiel mehr als großartig. Der gewaltige Blitz, die noch gewaltigeren Rauchwolken, das Rollen des Donners, das Sausen des Geschosses, ein neuer Blitz, ein trichterförmig aufwirbelndes Konglomerat von Rauch, Erde, Bäumen und zerschmetterten Häusern, alles dies mußte auf die Phantasie der Eingeborenen einen überwältigenden Eindruck hervorrufen. Etwa alle fünf Minuten fiel anfänglich ein Schuß, bis man später, um die vergrößerte Wirkung zu zeigen, auch mehrere Granaten beinahe gleichzeitig warf. Als die Rauchwolken sich verzogen hatten, landeten die Truppen in ähnlicher Weise wie am Tage vorher. Zu ihnen stießen etwa 40 sehr lange, bunt geschnitzte und mit hübschen Aufsätzen verzierte Kriegskanoes der deutschfreundlichen Dörfer. König Bell und sein Sohn und Thronfolger Manga Bell, deren Stern seit dem Erscheinen der Deutschen Kriegsschiffe wieder gewaltig zu steigen begann, spielten von allen Eingeborenen bei dieser Zusammenkunft die bedeutendste Rolle. Manga Bell schildert Hugo Zöller als den schönsten Neger, den er je gesehen. Über der hochragenden Figur eines römischen Gladiators thront der schöngeformte Kopf von wirklich königlichem Ausdruck. Bloß das kurzgeschnittene, büschelförmig wachsende Wollhaar verrät, von der Hautfarbe abgesehen, den Neger. Die kühngeschwungene Adlernase, die stolzen, blitzenden Augen würden weit eher auf semitisches, etwa arabisches, als auf Negerblut schließen lassen. Er spricht ziemlich gut Englisch. Bekleidet war er mit Hüftentuch, ärmelloser Jacke und einem weißen Käppchen; er trug ein Schwert und über der Brust an einer Schnur hängend einen gewaltigen Revolver. Auch König Bell ist von allen Königen und Häuptlingen dieses Landes in körperlicher und geistiger Hinsicht der hervorragendste. Sein Auftreten, sein Benehmen ist dasjenige eines Königs; er besitzt zu viel Takt und Geschmack, um sich durch karikierte europäische Kleidung lächerlich zu machen. Auch König Acqua ist ein gut aussehender Mann, aber sein Benehmen ist gänzlich verschieden von dem des Königs Bell. Er geriet in nicht geringe Besorgnis, als der Admiral ihn bei einer Beratung darüber, wie am besten den entflohenen Rädelsführern beizukommen sei, höchst ungnädig behandelte. Schon eine halbe Stunde später erschien er mit augenfälliger Absichtlichkeit in seinem mit schwarzem Affenfell überzogenen, raupengeschmückten Kriegshelm, um zur Verfolgung

Lock Preso's, Green Joss's und Old King Bell's auszuziehen. Das Ergebnis dieses Kriegszuges war die Einbringung von 10 Gefangenen, die vermutlich lauter unbedeutende Leute, wenn nicht gar Sklaven gewesen sind. —

Mit dem Eindruck, den diese erste und ernste Wahrung des Deutschen Ansehens im Kamerungebiet hervorgerufen, können wir zufrieden sein. Der Umschwung, der mit dem Sturm auf die feindliche Stellung bei König Bell's niedergebrannter Stadt begann, — der uns 1 Toten und 8 Verwundete kostete, dem Feinde aber (so weit bekannt) 20 Tote (darunter 4 Häuptlinge) und zahlreiche Verwundete — ist durch die Granatschüsse der „Olga" besiegelt worden. Schwächliches Handeln würde unter solchen Leuten, wie die hiesigen Neger, und unter solchen Verhältnissen, wie sie hier vorlagen, nicht bloß eine Thorheit, sondern ein Verbrechen gewesen sein. Nachdem einmal die Deutsche Flagge am Kamerun gehißt ist, muß die Thatsache, daß wir und wir allein hier die Herren sind, wie ein rocher de bronze dastehen.

So ist denn auf die Tage des Kampfes und höchster Aufregung Weihnachten, das Fest der Freude und des Friedens, auch in Kamerun eingezogen. Der Sturm hat ausgetobt; reges Leben herrscht am und auf dem Flusse. Zu den beiden Kriegsschiffen werden, um in Ermangelung von Tannenbäumen einen gebührenden Weihnachtsschmuck herzustellen, große Mengen von Palmzweigen geschleppt. Mit den Häuptlingen ist die Vereinbarung getroffen worden, daß soviel Ochsen, wie man nur immer will, im Busch (wo dieselben weiden) geschossen werden dürfen, unter der Bedingung, daß man sie später wiegt und für das Pfund 50 Pf. vergütet. Offiziere und Mannschaften ergeben sich dem Sport der Ochsenschießens. Der kindliche Frohsinn unserer Mannschaften am Weihnachtsabend kam selbst unserm Gefangenen Manga Acqua an Bord der „Olga" zu gute, denn sie zogen ihn in ihrer Gutherzigkeit zu ihrem Grog und ihren theatralischen Aufführungen heran.

Auffallenderweise ist auch das Geschäft, welches mehrere Tage lang gestockt, recht lebhaft geworden, lebhafter als seit längerer Zeit. Verluste haben die Kaufleute durch die kriegerischen Ereignisse bloß insofern erlitten, als sie auch Einwohnern der zerstörten Hickory-Stadt und Joss-Stadt Kredite bewilligt hatten. Es werden aber mehr englische als deutsche Firmen dadurch betroffen, da vor allem die Engländer mit Hickory-Stadt Handel trieben. Im Jahre 1883 sind in den Kamerun-Fluß eingelaufen 15 deutsche Dampfer mit 20 035 Tons, 15 englische Dampfer mit 20 963 Tons, 2 deutsche Segler mit 726 Tons und 6 englische Segler mit 2052 Tons. Ausgelaufen sind 14 deutsche Dampfer mit 19 309 Tons, 13 englische Dampfer mit 18 229 Tons, 1 deutscher Segler mit 398 Tons, und 3 englische Segler mit 1049 Tons. Im Jahre 1884 sind in den Kamerun-Fluß eingelaufen 27 deutsche Dampfer mit 37 791 Tons, 21 englische Dampfer mit 29 450 Tons, 1 deutscher Segler mit 1600 Tons und 7 englische Segler mit 2005 Tons. Ausgelaufen sind aus dem Kamerun-Fluß im Jahre 1884 26 deutsche Dampfer mit 36 901 Tons, 20 englische Dampfer mit 28 898 Tons, kein deutscher Segler und 6 englische Segler mit 1836 Tons. Kriegsschiffe irgend welcher Nationalität sind dabei nicht mit einbegriffen.

In betreff der Produktenausfuhr ist anzunehmen, daß monatlich von den 2 deutschen Firmen 180 bis 200 Tonnen Öl und von den 6 englischen Firmen nicht ganz ebensoviel angekauft wird. Von den drei Plätzen König Bells-Stadt, König Acquas-Stadt und Dido-Stadt werden jährlich etwa 4500 Tonnen Öl verschifft. Der nächstbedeutende Ausfuhrartikel sind Palmkerne, von denen die Deutschen bis zu 200 Tonnen im Monat, die Engländer dagegen beinahe gar nichts aufkaufen. Auch der Elfenbeinhandel (etwa 50 000 Pfund jährlich) ruht fast ausschließlich in den Händen der Deutschen. Der schwerste jemals hier gekaufte Zahn wog 150 Pfund. Von sonstigen zur Verschiffung gelangenden Landeserzeugnissen sind noch Rotholz, Stuhlrohr (Ratang), Ebenholz, Gummi (in kleinen Mengen), Kaffee (erst ganz neuerdings in kleinen Mengen aus dem Innern kommend) und Erdnüsse (Araschiden) zu erwähnen, welch letztere aber zu teuer sind, als daß die Kaufleute sich auf größere Ankäufe einlassen könnten. Im Innern stecken jedenfalls noch sehr viel unbekannte Schätze, aber um das Innere zu erschließen, muß die Macht der Zwischenhändler, welche das größte Hemmnis für die Entwickelung des Handels darstellen, gebrochen werden. Die Thatsache, daß der Handelsumsatz der deutschen Häuser beständig steigt, derjenige der

Digitized by Google

englischen Häuser beständig fällt, ist hauptsächlich dem Umstande zuzuschreiben, daß die Deutschen mäßig gute Waren billiger als die Engländer zu liefern imstande sind. Der größte Teil der von den hiesigen deutschen Häusern verkauften Waren, die Manufakturwaren nicht ausgeschlossen, ist deutschen Ursprungs. Von Eisenwaren, Pulver, Spirituosen u. s. w. versteht sich das beinahe ganz von selbst. Alles hier in Umlauf befindliche Geld ist englisch, aber der größte Teil des hier betriebenen Handels ist reiner Tauschhandel. Die hauptsächlichsten Ausfuhrartikel, nämlich Palmöl und Palmkerne, werden in sehr verschiedenen Mengen zugeführt, teils in sehr geringen Mengen von den Produzenten selbst, teils schon in Fässern oder auch einer größern Anzahl von Fässern seitens jener Händler (trader), denen man einen recht beträchtlichen Kredit (trust) zu gewähren genötigt ist.

Was haben wir von Lüderitzland zu erwarten?

Nach den Resultaten der jüngsten Untersuchungen.

(Mit Karte.)

Was zunächst Angra Pequena selbst anbelangt, so ist es, wie die Offiziere der hier gewesenen Deutschen Kriegsschiffe versicherten, ein sehr guter Hafen, sowohl für flach- wie auch für tiefgehende Schiffe. Erstere ankern in unmittelbarer Nähe der Faktorei bis zu 18 Fuß Tiefgang, letztere 1—2 Seemeilen südlich davon; der Ankergrund ist gut, Klippen existieren nur an zwei, sehr genau bekannten Stellen. Der Hafen ist überall sehr gut gegen Süd- und Westwinde geschützt, weniger gut gegen Nordwinde, welche aber nicht oft und dann auch selten stark auftreten; indessen bietet der nördliche Teil des Hafens flachgehenden Schiffen auch gegen letztere ausreichenden Schutz. In der nächsten Umgebung der Bai wächst absolut nichts, abgesehen von einigen halbvertrockneten Sträuchern, welche der Faktorei das nötige Brennmaterial liefern. (Treibholz ist nie, wie viele Zeitungen berichtet haben, an diesem Teil der Küste gesammelt worden, ich habe auch noch nie ein Stück am Meeresufer bemerkt). Doch ist der Boden an und für sich nicht unfruchtbar, vielmehr liegt der Grund dieser Dürre in dem fast völligen Regenmangel. In der Regel regnet es meist nur 1 höchstens 2 mal im Jahre, dann aber verhältnismäßig sehr stark. Dagegen fällt aber oftmals hier so starker Thau, daß man in Deutschland diese Erscheinung gewiß als Sprühregen bezeichnen würde. Wir haben hier recht häufig bedeckten Himmel, namentlich bei längere Zeit anhaltenden Westwinden ist er sehr stark bewölkt; drohende Gewitterwolken ziehen auf, indessen die Wolken verteilen sich wieder, und das ausgetrocknete Land empfängt nichts als etwas starken Thau. — Da im Umkreise von mehreren deutschen Meilen auch kein Flußwasser existiert, so muß vorläufig das für die Angestellten der Faktorei nötige Trinkwasser noch von Kapstadt per Schiff geholt werden. Es ist für diesen Zweck von Herrn F. A. E. Lüderitz eigens ein kleiner Gaffelschooner, die „Meta", von 30 Registertons Inhalt, herausgeschickt worden, welcher einen regelmäßigen Verkehr der Faktorei mit Kapstadt vermittelt. Doch geht Herr Lüderitz auch bereits energisch mit dem Graben von Brunnen vor, und selbst wenn es nicht gelingen sollte, auf diese Weise Wasser zu erlangen, würde durch Anlegung großer Cisternen und Reservoirs diesem Übelstande ganz oder doch zum größten Teile abgeholfen werden können; bezieht doch ganz Kapstadt sein Wasser lediglich aus Reservoirs.

Will man sich von Angra Pequena aus ins Innere des Landes begeben, so kann man sich dazu der Pferde oder eines von 16—20 Ochsen gezogenen Ochsenwagens bedienen — zu Fuß wäre die Sache für einen Europäer eine gewagte Sache, während die Hottentotten und Buschleute mit Leichtigkeit derartige anstrengende Touren machen.

Meist wird der Ochsenwagen gewählt; gilt es Lasten zu befördern, so ist man selbstverständlich gezwungen, dieses Transportmittel zu benutzen. Ein derartiger, äußerst fest und dauerhaft aus jahrelang ausgetrocknetem Holze konstruierter Wagen wird nun mit 3000—4000 Pfund beladen und in der Regel mit 20 Ochsen bespannt, welche dann allerdings auch den, verhältnismäßig doch nur leicht befrachteten Wagen anstandlos über die schwierigsten Partien des Weges hinwegziehen. Zu jedem Wagen gehört dann noch ein Treiber und ein Ochsenführer, welcher eventuell die Ochsen leiten muß. Im Durchschnitt legt man 2—2½ engl. Meilen per Stunde zurück, wobei auf je 3—4 Stunden Fahrt im allgemeinen ca. 2 Stunden Rast kommt; zur Nacht wird dann eine etwas größere Pause gemacht. Durchschnitt-

Digitized by Google

lich kann man wohl per Tag auf 6 deutsche Meilen rechnen, doch kommt es dabei natürlich auf den Weg, die Müdigkeit der Ochsen ꝛc. an. Um sich das Angenehme einer solchen Fahrt vorzustellen, braucht man sich nur einen schweren Lastwagen zu denken, der auf einem harten, mit mehr oder weniger großen Steinen bedeckten Wege hinwegrollt — ausbiegen thut man nur bei solchen Steinen, über die es unmöglich oder doch für die Räder sehr gefährlich ist, hinwegzufahren — und von denen ein jeder sich durch ein ganz intensives Rütteln des Körpers zu erkennen gibt. Hierzu gesellen sich dann noch andere, für einen Europäer ganz besonders fühlbare Unannehmlichkeiten; so muß man z. B. auf das tägliche Waschen des Gesichtes ꝛc. verzichten, denn der Platz auf dem Wagen ist zu beschränkt, um auch noch Waschwasser mitnehmen zu können, und die Quellen liegen meist 2—3 Tagereisen von einander entfernt.

Was den Weg selbst anbelangt, so führt dieser zunächst auf Felsboden ca. 1 Stunde lang dahin; dann kommt ein etwa 3/4 deutsche Meilen breiter Gürtel von Treibsand. Es ist dieses eigentlich der schlimmste Teil des Weges, wenigstens der für Vieh und Menschen beschwerlichste. Ein bestimmter Weg existiert hier nicht, da die ganze Gegend sich überhaupt fortwährend ändert. Wo heute große, oft mehr als 50 Fuß hohe, meist steil abfallende Sandberge sich befinden, ist morgen ebener Boden und umgekehrt. Es muß deshalb jedesmal erst ein Weg zwischen den Sandhügeln hindurch gesucht werden. Und nun denke man sich die angenehme Lage des Reisenden in dieser Sandwüste bei Südwind, wo das Sandwehen so stark auftritt, daß man kaum atmen kann, — auch mit Angra Pequena ist es in dieser Beziehung schlecht bestellt; so oft dort starker Südresp. Südwestwind weht, kommen Massen von Flugsand von Prince of Wales-Bai herüber; — jenseits des Sandes teilt sich der Weg in drei Teile: der südlichste führt über Kaukaussib und Guos*), etwas weiter nördlich ein zweiter über Ukama, der nördlichste und nächste endlich über Tschaukaib. Erstere beiden werden nur benutzt, weil sie Wasser, wenn auch bitteres, besitzen, was bei Tschaukaib nicht der Fall ist. Nicht weit von Guos findet sich selbst ziemlich gute Weide für eine beschränkte Anzahl von Ochsen, doch übt der Genuß des dortigen Wassers auf die Dauer einen äußerst schädlichen Einfluß auf Menschen und Tiere aus. Der Weg zu diesen Orten führt über eine unwirtbare, langsam ansteigende Ebene hin; Guos selbst liegt z. B. 480 m über dem Meeresspiegel. Von da ab gewinnt dann der Weg allmählich ein freundlicheres Aussehen, man sieht hin und wieder bereits Gras und auf Tsirub dann auch die ersten Bäume, sog. Kameldornbäume, und zahlreiche Sträucher, die ebenso wie die Bäume viele 2—3 Zoll lange Dornen tragen. Immer aber geht der Weg unmerklich fast bergan, doch liegt Tsirub bereits 1125 m hoch. Bis Guos braucht man, falls man die Ochsen nicht allzu sehr anstrengen will, 2 Tage und 1 Nacht, von dort bis Tsirub einen Tag und eine Nacht. Von Tsirub aus erreicht man dann in 2—3 Stunden die sog. Graspforte, ein niedriger Bergrücken, der gewissermaßen das eigentliche Weidefeld im Westen begrenzt. Gleich hinter Graspforte beginnt dann die sich viele Meilen hin erstreckende grasreiche Ebene, welche mit kurzen Unterbrechungen bis weit hinter Aar reicht, eine Strecke von 25—30 englische Meilen Länge. Das hellgraugrün aussehende Gras ist außerordentlich nahrhaft und bietet sowohl Rindern wie auch Pferden eine vortreffliche Weide. Leider fehlte hier bis vor kurzem das nötige Trinkwasser für die Tiere, welche oft viele Meilen weit zur Tränke getrieben werden mußten; kürzlich jedoch hat Herr Lüderitz bei Aus einen Brunnen graben lassen, welcher imstande ist, hinreichend Wasser zu liefern. Augenblicklich ist man dabei, einen zweiten, tieferen und umfangreicheren Brunnen dort zu graben.

Immer noch führt uns der Weg langsam bergan, bis er auf Aus (1/2 Tag und 1 Nacht von Tsirub) seine höchste Erhebung mit 1826 m erreicht; von hier aus fällt dann das Land allmählich nach allen Seiten herab, so liegt Crüppelrievier nur noch 1380 m hoch (etwa eine Tagereise von Aus entfernt). Ungefähr eine halbe Tagereise hinter Crüppelrievier hört dann die Grasvegetation wieder auf und erscheint auch bis Bethanien nicht wieder, wenigstens nicht in irgend einem bedeutenden Maße. Der Weg ist bis Guibes (1180 m hoch), 1 Tagereise von Crüppelrievier, ziemlich gut,

*) Wurde bisher geschrieben: Gao Khaosib und Goes, ich habe aber hierbei wie bei den anderen Namen eine die Aussprache möglichst wiedergebende Orthographie gewählt, die aus praktischen Gesichtspunkten vielleicht allgemeine Annahme finden dürfte. W. B.

Digitized by Google

dann aber wird er schrecklich schlecht. In Guibes befindet sich ein kleiner Speicher des Herrn Lüderitz, der jetzt aber abgebrochen und nach Aus versetzt wird. Hier auch trifft man die erste, einigermaßen stark fließende Quelle mit gutem Trinkwasser an; auch sonst gewährt Guibes einen hübschen Eindruck. Die kahle, nur von halb vertrockneten Büschen bestandene Hochfläche wird plötzlich durch eine 120—150 Fuß tiefe Einsenkung durchbrochen, auf deren Boden der Rievier fließt, auf beiden Uferseiten reich mit Bäumen bestanden. Hier nun, im Schatten großer Kameldornbäume, ist der Speicher hingebaut. Weiterhin wird dann der Fluß wieder unterirdisch, er scheint sich, wie die meisten Flüsse hier, im Sande zu verlieren, doch deutet eine fortlaufende Reihe von Bäumen seinen Lauf an, und man hat an solchen Stellen nur nötig, ein einige Fuß tiefes Loch in den Boden zu schlagen, um sofort reichliche Mengen von Wasser zu erhalten. Auf Guibes war es auch, wo ich die ersten Ebenholzbäume bemerkte, welche auch fernerhin in den Rievieren recht häufig vorkommen und sich mit Leichtigkeit daselbst auch in bedeutenden Mengen anpflanzen lassen würden.

Von Guibes führt der vielfach mit Geröll bedeckte Weg zunächst einige Stunden ziemlich stark bergan, um sich dann wieder allmählich nach dem etwa 935 m hohen Bethanien herabzusenken (ca. 1½ Tagereisen). Mehrere dicht mit Kameldornbäumen bestandene Flußbetten kreuzen den Weg, das bedeutendste an der sog. Schwarzen Koppe; von dort an wird dann der Weg etwas besser, welcher uns in einem großen, nach Norden geöffneten Bogen Bethanien zuführt. Bethanien, die Haupt- und Residenzstadt des Groß-Namalandes, würde in Deutschland wohl kaum Anspruch auf die Bezeichnung „Dorf" erheben dürfen: es stehen dort etwa 1½—2 Dutzend Hottentottenkraale mit hoch gerechnet 150—200 Einwohnern. Die Kraale sind in der gewöhnlichen Weise verfertigt; bienenkorbähnlich zusammengebogene Äste werden mit Binsenmatten bedeckt, wobei an einer Seite ein etwa 2½—3 Fuß hohes Loch zum Hereinkriechen freigelassen wird; nur Kapitän Joseph Frederiks besitzt ein aus Lehmziegeln aufgebautes Winterhaus. Auch das Rathaus, in welchem der Rat des Königs seine Sitzungen abhält, ist aus Lehmziegeln erbaut und, wie das Haus des Königs, mit Fenstern und Thüren versehen. Außer diesen ziemlich trist aussehenden Gebäuden befindet sich dann noch dort die sehr hübsch angelegt Missionsanstalt nebst Kirche unter der Leitun des Missionar Bam und etwas davon abge sondert ein Speicher der Firma F. A. E. Lüderit Was die Bodenverhältnisse anbelangt, wächst auf Bethanien selbst und auch in Umkreise von einigen Meilen kein Gras die dort wohnenden Hottentotten, meist seh reiche, d. h. nach hiesigen Begriffen, obe auch sehr arme Leute, müssen ihr Vieh seh weit weg auf die Weide schicken. Dafü aber hat man andrerseits wieder eine ziem lich starke Quelle guten Trinkwassers dort Auch findet sich in allernächster Nachbarscha Lehm und Kalk in Menge. Der Boden i auch hier an und für sich nicht unfruchtbar das beweist der dort betriebene Ackerbau aber wenngleich es hier oben im Lande un namentlich auch auf Aus bedeutend häufige regnet wie in der Bai (der landesüblich Ausdruck für Angra Pequena), d. h. 4— mal im Jahre, wozu sich auf Aus seine hohen Lage wegen noch sehr häufige nächt liche Niederschläge gesellen, so ist doch die Menge der Feuchtigkeit bei der hier stet herrschenden trockenen Luft durchaus nich hinreichend für eine rationelle Bebauung de Landes. Wie auf dieser von mir geschilder ten Strecke, so sieht auch im allgemeinen da ganze übrige Land aus, wie mir von Händ lern und anderen Leuten, welche das Lan genau kennen, berichtet worden ist. Mi selbst war es nicht möglich, mich hiervo durch den Augenschein zu überzeugen, doch hab ich noch einige Streifzüge nach Norden un Süden unternommen und gefunden, daß i in den von mir berührten Gegenden (zwische dem 25° 55′ südlicher Breite und 27° süd licher Breite) das Land dieselbe Physiognomi trägt, wie sie soeben beschrieben worden is So findet man auf Khuias (25° 55 eine gute Quelle, aber der Graswuchs fehl so hat man auf Tiras (26° 5—10′) aus gezeichnete Grasweide, aber es fehlt a Wasser; ein Gleiches gilt von Kleen For tein (26° 43′) und von Kuck Aus (26 56′), wo ebenfalls gute Weide, Wasser da gegen nur in sehr beschränktem Maße z finden ist. Eines wird dem Leser gewi schon aufgefallen sein; daß nämlich überal wo gute Weide ist, das Wasser fehlt un umgekehrt; es scheint dieser Umstand charak teristisch für das Land zu sein; ich spreche natürlich nur von dem Teile, den ich selb gesehen habe. Doch steht zu erwarten daß man an den meisten Stellen diese

Digitized by Google

Mangel durch Bohren von Brunnen wird abhelfen können, namentlich aber an den tiefer gelegenen Teilen des Landes. Aus dem hier Gesagten wird sich nun wohl jeder leicht ein Bild des Landes konstruieren können; mit kurzen Worten: eine langsam ansteigende Hochfläche, aus der sich ziemlich häufig isolierte, nach allen Seiten steil abfallende Berggruppen von 100—700 Fuß Höhe erheben. Der fast durchweg vulkanische Boden trägt aus Mangel an hinreichenden Niederschlägen nur an vereinzelten Stellen reiche Grasweiden. Hin und wieder tritt eine mäßig stark fließende Quelle zu Tage, aber nur für sehr kurze Zeit, dann wird ihr Lauf wieder unterirdisch; demgemäß enthalten die zahlreichen, auf den Karten verzeichneten Flußbetten auch nur bei starkem Regen Wasser, zu anderer Zeit scheinen sie völlig trocken zu sein. Aus alledem geht hervor, daß das Land in agrikultureller Beziehung wenig Einladendes hat; was ihm in den Augen der Europäer Wert verleiht, das sind seine Mineralschätze, auf die ich später zurückkommen werde.

Was das Klima des Landes anbelangt, so ist es durchweg günstig für Europäer. Die Hitze ist im Verhältnis zur geographischen Lage nicht zu groß, und der Unterschied der Tages- und Nachttemperaturen meist nicht sehr bedeutend, wenngleich er sich auch, namentlich auf Aus, oft recht fühlbar macht. Die mittlere Tagestemperatur im September betrug 23° C., doch gehört dieser Monat noch der kälteren Jahreszeit an, dem sogenannten Winter. Die Fauna wie die Flora ist eine durchaus nicht mannigfaltige. Von Raubtieren existiert nur noch der Leopard, die Hyäne und der Schakal in größerer Zahl. Strauße sind ziemlich selten, doch würde sich mit Leichtigkeit eine lohnende Zucht einrichten lassen. Außerdem kommt noch eine kleine und eine große Antilopenart, das Bergschaf, hier Gemsbock genannt, der Hase und einige Arten von Nagetieren vor. Als Haustiere werden vornehmlich Rinder, dann aber auch Pferde, Schafe, Ziegen und Hunde gezogen; doch verfallen letztere oft dem Hungertode. Schweine gibt es bis jetzt nicht im Lande. Die Bewohner des Landes zerfallen in Jäger-Hottentotten, Buschleute genannt, und in Nomaden-Hottentotten, kurzweg Hottentotten genannt; die Buschleute sind die Sklaven der letzteren, von ihnen soll später noch kurz die Rede sein. Die Hottentotten, ein, wie man annimmt, vom Norden Afrikas her eingewanderter Volksstamm, besitzen eine gelbe bis gelbbraune Hautfarbe; die Männer sind fast ausnahmslos über 5 Fuß groß, die Frauen etwas kleiner, alle aber besitzen sie schwarzes, gekräuseltes Haar und rehbraune Augen, meist auch eine deutlich ausgeprägte Plattnase, nie aber Waden. Auffällig ist auch bei ihnen die Kleinheit der Füße und Hände. Ihr natürlicher Verstand ist ziemlich stark ausgebildet, dabei aber sind sie entsetzlich träge und die denkbar unzuverlässigsten Arbeiter. Zu alledem gesellt sich noch eine große Eitelkeit und starke Neigung für alkoholische Getränke. Sie gewöhnen sich überhaupt sehr schnell an die Bedürfnisse der Zivilisation; nackte Hottentotten habe ich hier nirgends gefunden. Nächst Branntwein ist Tabak und Kaffee ihre Hauptleidenschaft. Zum Schutze gegen den Wechsel der Temperatur schmieren sie den Körper mit Fett ein; die Frauen gebrauchen auch eine Art Schminke, die sie aus Eisenocker und Fett bereiten und mit der sie den oberen Teil des Gesichtes einschließlich der Nase dick bestreichen. Hierzu kommt noch, daß sie einen äußerst unangenehmen Geruch verbreiten, dessen Ursache in der Einreibung mit gewissen Pflanzenblüten, von ihnen „Buchu" genannt, zu suchen ist. Ihrer Religion nach sind sie teils Heiden, teils Christen, letztere sind wohl die zahlreicheren und vornehmeren, namentlich aber bekennen sich alle Häuptlinge zur christlichen Religion. Man würde aber fehl gehen in der Annahme, letztere habe besonders veredelnd auf ihren Charakter gewirkt; aus Überzeugung sind wohl nur die Wenigsten Christen, und ich glaube kaum, daß einer von ihnen, mit Ausnahme vielleicht des Schullehrers und Kanzlers Christian Goliath, zum Märtyrer seines Glaubens werden würde. Wie schon vorhin gesagt, nähren sie sich hauptsächlich von Viehzucht, und hier ist es vor allen Dingen das Rindvieh, welches ihren Reichtum ausmacht; früher sollen sie bedeutend reicher an Vieh gewesen sein, aber seit sie sich an europäische Bedürfnisse, namentlich an Branntwein gewöhnt haben, verarmen sie mehr und mehr. Hat doch vor kurzem erst ein Hottentotte an einem einzigen Tage 60 Schafe vertrunken, natürlich unter getreulichem Beistande guter Freunde und Nachbarn! — Das Vieh läuft auf den ausgedehnten Weideplätzen fast ohne jede Aufsicht

Digitized by Google

frei umher; geschlachtet wird selten ein Stück, dagegen viel verhandelt an die im Lande umherziehenden Trader. Doch ist es z. B. allgemeine Sitte, daß der Mann am Tage der Hochzeit ein Rind schlachtet. Sonst besteht ihr Hauptnahrungsmittel aus Milch; dazu schlachten sie alljährlich vielleicht 4—6 Schafe oder Ziegen.

Was das staatliche Leben anbelangt, so zerfällt Groß-Nama-Land in 8 oder 9 Bezirke, von denen jeder unter einem besonderen Kapitän steht. Jedem derselben steht seit Einrichtung der Missionsstationen ein Rat von 12 der angesehensten Männer zur Seite, welcher über alle wichtigen Dinge entscheidet. Drei dieser Kapitäne sind vor nur erst ca. 80 Jahren von der Kapkolonie hierher gekommen und haben das Land von den früheren Bewohnern, ebenfalls Hottentotten, von den Holländern roie nazi, rote Nation, benannt, gekauft, zu ihnen gehört auch der Kapitän von Bethanien, Joseph Frederiks. Sie waren es auch, welche nach den Erzählungen der Hottentotten, die ersten Kleider und auch Pferde in das Land brachten. — Die Buschleute stehen auf einer viel niedrigeren Kulturstufe; meist besitzen sie keine Kraale, sondern leben, wie es schon der Name besagt, im Buschwerk, das sie kreisförmig einige Fuß hoch aufhäufen. Sie leben von den Erträgen ihrer Jagd, die sie teils, wenngleich jetzt schon sehr selten, mit Bogen und Pfeilen (meist vergifteten — Schlangengift), teils mit Feuerwaffen ausführen; bei den Nomaden findet man dagegen nur Feuerwaffen vor. Gelingt es ihnen nicht, genügend Wild zu erlegen, so nähren sie sich wohl auch vom Harze des Kameldornbaumes und von eßbaren Wurzeln; dem Genusse solcher Nahrungsmittel sind denn auch die häufig vorkommenden aufgetriebenen Bäuche zuzuschreiben. Können sie trotz alledem ihr Leben nicht fristen, so stehlen sie den Hottentotten Vieh weg, wobei sie allerdings im Falle des Ergriffenwerdens häufig genug erbarmungslos niedergeschossen werden, oder sie bieten irgend einem derselben für Beköstigung d. h. für Milch, — denn Fleisch bekommen sie noch viel weniger zu sehen als die Hottentotten, höchstens wirft man ihnen die Knochen zum Abnagen hin, — ihre Dienste an. Auf diese Weise hat sich im Laufe der Zeiten das eigentümliche Verhältnis zwischen den Hottentotten und Buschleuten herausgebildet, das sehr stark das Gepräge der Sklaverei trägt.

Was könnte nun der Europäer, speziell der Deutsche, in diesem Lande beginnen?

Die Jagd ist eine durchaus nicht lohnende, da es an preiswürdiger Jagdbeute, wie Elephanten, Löwen 2c. mangelt. Dagegen hat die Viehzucht recht gute Erfolge aufzuweisen; das Rind gedeiht vortrefflich bei der nahrhaften Grasweide, und mit etwas haushälterischer Wirtschaft und geringerer Vorliebe für den Branntwein müßte jeder Hottentotte einen großen Viehstand besitzen, wie es früher thatsächlich der Fall gewesen ist. Jetzt freilich sind sie infolge ihrer europäischen Bedürfnisse sehr heruntergekommen, so daß sie mit Bewunderung von dem reichsten Manne des Landes, einem gewissen Ruben Frederiks, Onkel des Kapitäns, erzählen, er besäße 100 Rinder und 40 Pferde. Was die Größe der Rinder anbelangt, so gibt sie der unseres deutschen Viehes nichts nach; bezüglich des Preises ist zu bemerken, daß für einen guten, ausgewachsenen Ochsen 3—4 £, (man rechnet hier nur nach englischem Gelde), für einen guten Treckochsen 5—7 £ bezahlt werden. Da der Kaufpreis aber fast ausnahmslos in Waren ausbezahlt wird, so kann man ruhig die Hälfte der obigen Summen als Einkaufspreis für den Europäer annehmen. Der beste Weideplatz im Territorium des Kapitäns Joseph Frederiks von Bethanien ist entschieden Aus, wo Raum und Weide und seit kurzem auch Wasser genug ist für viele Tausende von Rindern. Herr Lüderitz hat hier zu Anfang d. J. mehrere Monate lang auf einem nur kleinen Teil dieser Fläche 1100 Stück Vieh grasen lassen, und jetzt befinden sich daselbst schon wieder über 600 Stück. Endlich möchte ich noch erwähnen, daß mitunter verheerende Krankheiten unter dem Rindvieh auftreten, die, da von seiten der Hottentotten nichts gegen sie gethan wird, meist großen Schaden anrichten; namentlich ist es die Lungenseuche, welche oft, wenn auch nur zu bestimmten Jahreszeiten, das Vieh heimsucht. Die Hottentotten wissen nichts weiter zu thun, als daß sie die kranken Tiere absondern und mit den anscheinend gesunden nach anderen Orten ziehen; es ist erklärlich, daß sie auf diese Weise die Krankheit oft nach allen Weideplätzen des Landes verschleppen. Doch ließe sich durch bessere Kontrolle, namentlich bei Anwesenheit eines Tierarztes im Lande, — der hier wahrscheinlich sehr gute Geschäfte machen würde, zumal, wenn

Digitized by Google

er sich auf Aus niederließe, — dieses Übel, wenn auch nicht völlig beseitigen, so doch sehr mildern. — Nächstdem legen die Hottentotten großes Gewicht auf den Besitz guter Pferde, sie sind sämtlich geübte Reiter, wenngleich sie eine sehr schlechte Haltung im Sattel bewahren. Die hiesigen Pferde sind vor ca. 80 Jahren vom Kap eingeführt und gedeihen ebenfalls recht gut; sie werden bei der nahrhaften Grasweide alle dick und fett. Was ihre Größe anbetrifft, so sind sie etwas kleiner als die deutschen Pferde, dabei aber sehr gute, und vor allen Dingen ausdauernde Renner; wir sind von Kleenfontein zur Bai in 18 Stunden, einschließlich 3½ Stunde absatteln, geritten, ohne daß die Pferde etwas zu fressen oder zu trinken bekommen hätten! Ihre Gangart ist meistens Galopp, Schritt oder ein ganz kurzer Trab; Paßgänger gibt es nur sehr selten. Bezüglich des Preises kann ich mitteilen, daß man für ein gutes, ausgewachsenes Pferd 20—30 £ bezahlt. Zu bemerken ist noch, daß auch unter den Pferden oft Krankheiten grassieren, doch gibt es mehrere Plätze im Lande, wo die Pferdekrankheiten nie auftreten, z. B. Aus. Außer Rindern und Pferden besitzen die Hottentotten dann noch Ziegen, welche sie vornehmlich mit Milch versorgen, mehr als die Kühe und Schafe; erstere sowohl wie auch letztere gedeihen vortrefflich, namentlich aber die Schafe, unter denen vornehmlich die Fettschwänze hervorzuheben sind. Leider aber liegt die Wollindustrie bis jetzt noch ganz darnieder, was seinen Grund zum großen Teil in der mangelhaften Aufsicht der Hottentotten hat, welche die Kreuzung von Schaf und Ziege nicht verhindern. Durch Einführung guter Zuchtschafe würde sich aber dieser Industriezweig mit Leichtigkeit heben lassen. — Für den Europäer würde sich zu diesen Zuchttieren noch der Strauß gesellen, welcher früher allgemein verbreitet im Lande war, dann aber durch die großen Jagdzüge in kurzer Zeit fast völlig ausgerottet wurde. Jetzt kommt er nur noch in sehr vereinzelten Exemplaren vor, und auch mit diesen wird, sobald man sie erblickt, kurzer Prozeß gemacht; selbst die ganz jungen Strauße, deren Federn fast wertlos sind, werden von den Buschleuten gejagt. Es ist fraglos, wie ich schon oben erwähnt, daß sich die Straußenzucht hier sehr gut rentieren würde. — Aus dem Gesagten geht hervor, daß die Viehzucht hier bei rationellem Betriebe einen lohnenden Gewinn abwerfen würde; ob der deutsche Landmann eine Kulturstufe heruntersteigen und zum Nomaden werden würde, ist eine andere Frage!

Als nächste Kulturstufe würde der Ackerbau in Betracht zu ziehen sein; ich habe schon oben gelegentlich bemerkt, daß der Boden an und für sich nicht unfruchtbar ist, sondern daß Mangel an Niederschlägen die große Dürre veranlaßt. Demgemäß wird sich überall da, wo eine künstliche Bewässerung, Überrieselung möglich und tauglicher Boden vorhanden ist, also in Flußthälern, eine Bebauung des Landes ins Werk setzen lassen. Aber die meisten Flüsse haben unterirdische Abflüsse, nur hin und wieder tritt eine Quelle zu Tage; eine regelmäßig eintretende Regenzeit existiert hier nicht, so daß eine Bebauung der trockenen Flußbetten vor der Hand auszuschließen sein muß. Dagegen ermöglichen es die zu Tage tretenden Quellen, so viel Land zu bebauen, als hinreichendes Wasser zur Überrieselung der angelegten Kornfelder ꝛc. vorhanden ist. So wird z. B. auf Bethanien von den Hottentotten Korn gebaut, wenn auch in sehr bescheidenem Maße, — ich glaube nicht, daß alle dortigen Gärten zusammen 10 Morgen betragen; — und ich muß gestehen, das Getreide steht vorzüglich, besser oder doch mindestens eben so gut als auf dem besten deutschen Boden. Im Garten des Missionar Bam gedeihen die verschiedensten Früchte, wie auch mehrere Gemüsearten vortrefflich, so namentlich Wein, Feigen, Pfirsische, Granat- und andere Äpfel ꝛc. Es ist dieses bis jetzt zwar nur eine Bebauung in sehr kleinem Maßstabe, doch würde sie sich durch rationellere Anlage der Bewässerung und Vermehrung der Wassermenge durch Bohrungen in dem dort quellenreichen Terrain, — wo man in der Nähe des Flußbettes auch nur gräbt, überall erhält man in einer Tiefe von wenigen Fuß bereits Wasser — gewiß leicht bis auf 100, selbst 200 oder 300 Morgen ausdehnen lassen. Derartige Plätze gibt es im Lande von Bethanien nun vielleicht ein oder zwei Dutzend, — ich habe noch auf Oasis etwas Kornbau bemerkt, auch wäre z. B. das Thal von Guibes vorzüglich dazu geeignet, — was will das nun aber für deutsche Kolonisten ausmachen? Die Antwort mag sich jeder selbst geben. Doch Herrn Lüderitz lag es auch fern, hier eine Ackerbaukolonie gründen zu wollen, sondern sein Augenmerk

Digitized by Google

war zunächst auf den Handel, dann aber vornehmlich auf die Ausbeutung der Kupferminen ꝛc. gerichtet.

Was den Handel anbetrifft, so kann ich mir als Nichtkaufmann kein kompetentes Urteil über diesen Punkt erlauben, doch will ich meine hierüber gemachten Beobachtungen meinen Landsleuten nicht vorenthalten. So viel mir bekannt ist, betreibt Herr Lüderitz nur Großhandel und zwar mit den im Lande auf Ochsenwagen umherziehenden Tradern oder Händlern (meist Engländern), welche sich die Waren zum Teil von Bethanien und Guibes, zum größten Teil aber von Angra Pequena selbst holen. Nach dem, was ich gesehen und gehört, geht das Geschäft sehr gut und wird viel dabei verdient. Meist fordern und erhalten sie das Doppelte des Einkaufspreises, oft aber auch noch viel mehr; so nehmen sie für das zu einem Frauenkleide nötige Zeug (ca. 7 Yards) nebst etwas Besatzband, Zwirn und einige Nähnadeln, wofür sie zusammen gewiß keine 7 sh. bezahlt haben, 1 £; für 1 Pfund Kaffee, das ihnen 1 sh. 6 d—2 sh. kostet, 4—5 sh. u. s. w. Dabei geht der Handel flott, so daß sie in wenigen Monaten eine Wagenladung verkauft haben; für die Waren erhalten sie ihrerseits Rinder, Pferde, Schafe, Ziegen, Felle (Leoparden) und in den nördlichen Teilen von Groß-Nama-Land auch Straußfedern. Nach alledem sollte man meinen, daß die Händler in verhältnismäßig kurzer Zeit wohlhabende Leute werden müßten; das ist aber durchaus nicht der Fall, im Gegenteil, sie sind meistens arm, viele sogar stark verschuldet. Der Grund dieser auffälligen Thatsache liegt einerseits darin, daß die Händler bei dem zunehmenden Verschwinden der Strauße genötigt sind, vorzugsweise Rinder in Tausch zu nehmen, welche sie dann zum Verkauf nach Kapstadt treiben müssen. Hierbei kommt ein Teil derselben auf dem langen Transport (4—8 Wochen von Bethanien) um, ein anderer wird wo möglich gestohlen, ein dritter läuft bei ungenügender Aufsicht weg, was aber das schlimmste ist, diese Viehkarawanen treffen sämtlich zu einer bestimmten Jahreszeit in Kapstadt ein; es ist naturgemäß, daß infolge dessen die Preise auf den zum Verkauf derselben abgehaltenen Auktionen sehr gedrückt werden, zumal die Käufer, meist Buren, sehr wohl wissen, daß das Vieh nicht zurückgetrieben werden kann, vielmehr, selbst um wahre Schleuderpreise, verkauft werden muß. Das ist ein Grund; ein anderer, nicht minder wesentlicher, ist das wüste Leben dieser Leute! Haben sie auf einem Handelszuge, Treck genannt, 200—300 £ verdient und kommen nun nach Kapstadt, so wollen sie sich für die ausgestandenen Strapazen entschädigen und beginnen nun ein wüstes Leben, bei dem namentlich der Champagner in Strömen fließt. Natürlich ist in kurzer Zeit der Verdienst verjubelt, und sie sehen sich genötigt, Schulden zu machen. Übrigens gibt es auch in Kapstadt Leute genug, welche gegen entsprechende Zinsen die zu einem neuen Treck nötige Summe, resp. auch die Waren vorschießen. Oft auch fällt der ganze Verdienst der Händler diesen Leuten zu, indem sie sich übermäßige Provisionen zahlen lassen und auch kleine Rechenfehler nicht scheuen; — sind doch meistenteils die Händler zu bequem, ihre Rechnungen nachzusehen. Mir ist ein Fall bekannt, wo sich das Debet eines Mannes beim Transport von einer Seite auf die andere um mehrere hundert £ vergrößert hatte, ein kleiner Schreibfehler, natürlich, trotzdem die Rechnung seitenlang mit der falschen Ziffer weitergeführt wurde und die Endsumme doch mit der im Geschäftsbuche angegebenen übereinstimmen muß!

Das Handelsunternehmen des Hauses F. A. E. Lüderitz ist im Verhältnis, daß es erst seit 1½ Jahren besteht, schon immerhin ansehnlich und im steten Wachstum begriffen. Man muß hierbei berücksichtigen, daß die Händler, welche bisher gewohnt waren, ihren Bedarf in Kapstadt einzukaufen, nur allmählich dazu bewogen werden konnten, in Angra Pequena zu kaufen, um so mehr, da sie als Engländer anfänglich das deutsche Unternehmen mit mißgünstigen Augen betrachteten. Schließlich aber hat der eigene Vorteil einen nach dem andern bewogen, seine feindselige Stellung aufzugeben, und jetzt kauft bereits die größte Zahl der in Groß-Nama-Land umherziehenden Händler in Angra Pequena ein. Auch die Händler Damaralands kaufen schon hin und wieder in der Bai, und sollte sich die Hoffnung verwirklichen, daß die zum Ngami-See ziehenden Händler ihren Bedarf von Angra Pequena entnehmen, so darf das kaufmännische Unternehmen als ein sehr rentables betrachtet werden, denn jene Leute bringen als Tauschobjekte größtenteils Straußenfedern und Elfenbein mit, ein jedenfalls besserer

und sicherer Handelsartikel als das Vieh. Bis jetzt muß nun die Faktorei als Bezahlung für die von ihr gelieferten Waren vornehmlich Rinder und zum kleineren Teil auch Straußenfedern in Tausch nehmen; das Vieh wurde in diesem Jahre ebenfalls nach Kapstadt getrieben. Um nun aber nicht bei der voraussichtlich großen Ausdehnung des Geschäftes gezwungen zu sein, das Vieh eventuell unter dem Einkaufspreise verkaufen zu müssen, was beim Transporte über Land immerhin doch eintreten könnte, hat Herr Lüderitz beschlossen, einen eigens für den Transport von Ochsen, — wie ich höre, für 200 Stück — eingerichteten Dampfer herauszuschicken, welcher eine regelmäßige Verbindung zwischen Angra Pequena und Kapstadt herstellen soll. Nur auf diese Weise ist es möglich, Rindvieh nach Kapstadt zu schaffen zu einer Zeit, wo es dort sehr teuer bezahlt wird. Zum Vergleiche führe ich an, daß im Monat Mai, als der Zeit, wo die meisten großen Viehtransporte in Kapstadt eintreffen, ein Ochs mit 2—4 £, 1/2 Jahr später dagegen mit 8—12 £ bezahlt wird. Zwar werden ja nun bei einer regelmäßigen Zufuhr von Ochsen die Preise in Kapstadt etwas gedrückt werden, doch würde immerhin ein sehr respektabler Gewinn zu verzeichnen sein. Sehr lohnend würde auch dann der Transport von Hammeln nach Kapstadt werden; für diese bezahlt man hier 5—10 sh. (in Waren natürlich), während man in Kapstadt 20—25, selbst 30 sh. dafür erhält. Mit der Einrichtung eines derartigen Transportdampfers würde aber auch die Lage der Händler eine bessere werden; man könnte ihnen etwas höhere Preise zahlen, und sie hätten nicht mehr nötig, das Risiko für Verluste während des Transportes zu übernehmen, wie es jetzt der Fall ist. Dazu noch solide, nicht dem Trunke ergebene Leute als Händler, fürwahr, es müßte wunderbar zugehen, wenn sie nicht in kurzer Zeit wohlhabend werden! Einen vernünftigen Grund aber kann ich nicht finden für das Monopol der Engländer auf diesem Gebiet, und ich glaube, der deutsche Arbeiter würde sich für den Handel hier ebenso gut eignen, wie der englische Matrose, zu welchem Berufe sich früher viele der Händler bekannt haben. Nicht unerwähnt will ich noch die Bemühungen des Herrn Lüderitz und seines Vertreters in Angra Pequena, Herrn H. Vogelsang, lassen, wenn irgend möglich, nur deutsche Waren zu führen. Es hat sich hierbei herausgestellt, daß die deutschen Fabrikanten in mancher Beziehung noch nicht so leistungsfähig und dabei teurer sind, als die englischen; nichtsdestoweniger hat die Firma an ihrem Prinzip, nur deutsche Fabrikate zu verkaufen, festgehalten, um die heimische Industrie durch dieses neue Absatzgebiet heben zu helfen.

Was endlich den Reichtum dieses Landes an Mineralien anbetrifft, so ist konstatiert, daß sich verschiedene Kupfererze an zahlreichen Stellen des Landes vorfinden; es sind dieses vornehmlich Malachit (kohlensaures Kupferoxyd), Buntkupfererz und Kupferkies (beides Verbindungen von Schwefelkupfer und Schwefeleisen). Sie kommen vornehmlich im Glimmerschiefer, dann aber auch vielfach im Quarz vor. So habe ich z. B. zahlreiche Malachitgänge auf Aus gesehen, Ebenso findet sich in Angra Pequena selbst, in unmittelbarer Nähe des Meeres, Malachit vor; bei Khuias befindet sich eine Kupfermine, die bereits 3 Jahre lang durch ein Kapstädter Konsortium bearbeitet worden ist ꝛc. Ebenso ist auf Pomona Silbererz gefunden und seit Jahren schon von Spence ausgebracht worden. Zur Untersuchung der Frage: welche Mächtigkeit besitzen die Kupfergänge in größerer Tiefe; wie tief erstrecken sie sich überhaupt? ist nun eine bergmännische Expedition unter der Leitung des Bergwerksdirektor Pohle am 24. Oktober hier eingetroffen. Die Arbeiten sollen zunächst an der Bai aufgenommen werden, späterhin will dann die Expedition das Land südlich von Angra Pequena bis zum Oranjefluß gründlich durchsuchen. Aber selbst im Falle des Auffindens mächtiger Minen steht noch eine große Schwierigkeit der Ausbeutung derselben hindernd im Wege; es ist der Transport der Erze zur Küste. Der geologische Aufbau des ganzen Landes läßt kaum auf das Vorhandensein von Steinkohle hoffen, man kann mithin die Kupfererze nicht an Ort und Stelle, d. h. in Groß-Nama-Land natürlich, verarbeiten, sondern muß dieselben nach Europa exportieren. Die Art des Transportes zur Küste ist es aber, die bisher die Rentabilität bergmännischer Unternehmungen illusorisch gemacht hat; man schaffte die Erze per Ochsenwagen zum nächsten Hafen. Abgesehen von der Langsamkeit dieser Beförderungsmethode war dieselbe auch stets so teuer, daß bei den Unternehmungen nichts herauskam, häufig sogar noch viel Geld dabei verloren ging. Das war mit der

Digitized by Google

hauptsächlichste Grund des Fallissements mehrerer Gesellschaften, welche die Kupferminen von Ookiep bei Port Nolloth auszubeuten versuchten; erst seitdem der Transport der Erze per Eisenbahn (mit Maultierbetrieb) geschieht, kann die Cape copper mining company dort 50—60 % Dividende jährlich an ihre Aktionäre verteilen. Aus demselben Grunde auch wurde die Ausbeutung der Kupferminen am Rapunenberge bei Khuias aufgegeben, obgleich sich dort mächtige Gänge von Malachit und Buntkupfererz vorfinden. Zur Rentabilität eines bergmännischen Unternehmens in einiger Entfernung von der Küste ist es daher hier erforderlich, zunächst eine Eisenbahn, am besten Drahtseilbahn zu bauen; und das wird ja auch, wie ich höre, sofort nach Eingang günstiger Berichte der Experten beabsichtigt.

Zum Schluß möchte ich noch auf einen Handelszweig hinweisen, der sich zwar noch nicht in deutschen Händen befindet, aber hoffentlich recht bald in dieselben gelangen wird: es handelt sich um den Export von Guano. Letzterer wird auf zwei Inseln, Halifax und Ichabo Island, gewonnen, auf die Deutschland nach dem Völkerrechte Anspruch erhebt, da sie kaum 1 Seemeile von der Küste entfernt liegen; andererseits aber hat die Kapregierung die Inseln seit vielen Jahren an den in letzter Zeit vielgenannten Spence zwecks Gewinnung von Guano verpachtet, erhebt also auch ihrerseits Ansprüche auf dieselben. Die Gewinnung von Guano geschieht hier nicht wie auf den peruanischen Guanoinseln, wo aus dem Vollen geschöpft wird, sondern es findet eine jährliche Ernte statt und zwar während bestimmter Monate. Während der übrigen Jahreszeit gönnt man den dort zu Hunderttausenden nistenden Vögeln völlig Ruhe. Auf diese Weise ist es möglich, jährlich so ziemlich dieselbe Portion Guano einzusammeln, für welche in diesem Jahre z. B. die hübsche Summe von rund 400 000 Mk. erzielt wurde. Nebenbei wird auch der Pelzrobbenschlag eifrig betrieben, ein Geschäft, das ebenfalls 40 000—50 000 Mk. jährlich einbringt. Hoffen wir, daß es unserm Kanzler gelingt, auch diese Gebiete für Deutschland zu erringen, hoffen wir ferner, daß das Unternehmen des Herrn F. A. E. Lüderitz, welches den ersten Anstoß zur Deutschen Kolonialpolitik gab, sich segensreich weiter entfalten möge!

Angra Pequena, 30. Oktober 1884.

Waldemar Belck.

In den letzten Tagen sind zwei für die Entwickelung von Lüderitzland sehr wichtige Nachrichten eingelaufen, welche uns für die Zukunft des ganzen Gebietes mit frohen Hoffnungen erfüllen dürfen: zwei der wichtigsten Centren im Nama- und Damra-Lande, wo sich Rheinische Missionsstationen befinden, haben sich unter den Schutz des Deutschen Reiches gestellt; am 11. Oktober ist ein dahin lautender Vertrag von dem seitens des Reichs hierzu bevollmächtigten Herrn Dr. Höpfner mit dem in dem Gebiete von Rehoboth (Damra-Land) ansässigen Stamme der Bastards, — am 28. Oktober ein gleicher Vertrag zwischen dem Kaiserlichen Kommissar Dr. Nachtigal und dem Kapitän Joseph Frederiks, als unabhängigem Herrscher von Bethanien, abgeschlossen worden.

Die Rheinischen Missionsberichte von Februar 1885 geben hierüber nach Briefen der dort stationierten Missionare zuverlässige Details. So entnehmen wir über den Vorgang in Rehoboth folgendes dem Berichte des Missionar Heidmann:

Schon seit längerer Zeit hegten die Bastards den Wunsch, die mutmaßlich reichen Erzlager in ihrem Gebiet ausbeuten zu lassen, um dadurch ihren, infolge der anhaltenden kriegerischen Verwickelungen mit ihren Nachbarn so sehr gesunkenen Wohlstand zu heben. Deutscherseits wurden im August d. J. durch Herrn Koch von der Walfischbai wegen Minenkonzessionen Anknüpfungen gemacht, die noch in der Schwebe waren, als die überraschende Nachricht dort eintraf, die Deutsche Regierung habe die Protektion über den ganzen Küstenstrich vom Großfluß bis Kap Frio proklamiert. Zugleich kam ein Brief vom Missionar Böhm an den Kapitän der Bastards, Hermannus von Wyk an, welcher die baldige Ankunft der Herren Dr. Höpfner und Lüderitz meldete. Diese Herren hätten Briefe der Deutschen Regierung vorgezeigt, durch welche sie bevollmächtigt seien, Verträge mit den Häuptlingen im Lande abzuschließen, die dann baldigst von einem Kaiserlichen Kommissar eingesehen und bestätigt werden sollten. Deutschland wolle weder Weiße noch Eingeborene ihrer Rechte, Freiheiten und ihres Landes berauben, sondern sie vielmehr in dem Besitz derselben schützen. Die Herren würden zunächst zu Kamaharero gehen, dann aber auch zu den Bastards kommen. Man könne diesen Herren volles Vertrauen schenken und getrost mit ihnen verhandeln und Verträge abschließen zum Besten aller Bewohner des Landes.

Diese Mitteilungen versetzten unsere Leute natürlich in nicht geringe Aufregung. So gern sie auch Minen-Unternehmungen zu begünstigen wünschten, so hegten sie doch Mißtrauen gegen die damit verbundenen politischen Absichten, jedoch konnten die englischen Einflüsse, welche den deutschen Verhandlungen mit Kamaharero ein klägliches Ende bereiteten und auch hier versucht wurden, nicht Wurzel fassen. Am 9. Oktober langte nun Dr. Höpfner in Rehoboth an, um die Wünsche der Bastards entgegen zu nehmen. Das war nun freilich nicht nach dem Sinn derselben, denn sie erwarteten vielmehr, daß er ihnen Anerbietungen machen sollte. Es kam aber nun doch am folgenden Tage zu langen und lebhaften Ver-

handlungen. Mehr als einmal mußten dieselben unterbrochen und den Bastards Gelegenheit gegeben werden, sich erst unter einander zu beraten. Es handelte sich dabei ganz besonders um die Form eines Briefes der Bastards an den Deutschen Kaiser. Schließlich kam das Schreiben in folgender Form zustande und wurde am 11. Oktober vom Kapitän und seinen Räten unterzeichnet:

(Nach dem holländischen Original.)

An Se. Kaiserliche Königliche Majestät den Kaiser von Deutschland.

Rehoboth, den 11. Oktober 1884.

Wir haben gehört, daß die Deutsche Reichsregierung die Protektion des Küstengebiets von Nama- und Hereroland auf sich genommen hat, womit wir völlig einverstanden sind. Da wir nun zu Deutschland, das ja schon seit Jahren Missionare zu uns gesandt hat, das Vertrauen haben, daß man unsere Interessen und unser Wohlsein im Auge behalten wird, so würden wir es mit Dank und Freude aufnehmen, wenn Ew. Kaiserliche Majestät es nicht bei der Beschirmung des Küstenlandes bewenden ließe, sondern dieselbe auch über uns ausdehnte. Zwar sind wir Bastards stark genug, um uns gegen die nun schon jahrelang dauernden Räubereien von verschiedenen Namastämmen zu wehren, aber durch diese unausgesetzten Räubereien ist unser Wohlstand sehr bedeutend beschädigt. Darum geht unsere Bitte an Ew. Kaiserliche Majestät dahin, auf Grund Ihrer Majestät Proklamation. bei der Inschutznahme von uns. die Rechte unserer Freiheit und Selbständigkeit zu verbürgen.

Diesen Brief übergeben wir unserem Freunde, dem Afrikareisenden Dr. C. Höpfner, der Land und Leute schon seit langer Zeit kennen gelernt hat, und bitten ihn, dieses Schreiben an die Deutsche Regierung zu überbringen.

Mit der Bitte, Ew. Kaiserliche Majestät wolle obenstehendes Gesuch gnädig erfüllen, nennen wir uns ehrerbietig

die Bastards von Rehoboth
(folgen die Unterschriften).

Während dieser Handlung wehte von dem Missionshause die Deutsche Flagge, während von dem Neubau unseres Kapitäns lustig die von ihnen selbst erfundene Nationalflagge der Rehobother Bastards zum ersten Male flatterte; unabsichtlich hat diese Flagge die deutschen Farben, nur in anderer Reihenfolge und Form.

Am 13. Oktober verständigte man sich denn auch über den Kontrakt. Nach Unterzeichnung desselben reiste Dr. Höpfner am Nachmittag des nämlichen Tages wieder ab, um nun, nachdem ihm sein Vorhaben bei den Bastards geglückt, es noch einmal bei Kamaharero zu versuchen. Obwohl ich als Zeuge und Dolmetscher bei den Verhandlungen zugegen war, — betont Missionar Heidmann, — so habe ich mich doch möglichst aller Beeinflussung auf die Entscheidung der Leute enthalten. Sie haben diesen Schritt selbständig gethan. Mögen sie sich in ihren Hoffnungen, die sie daran knüpfen nicht täuschen! Zunächst ist jetzt doch gewisse Aussicht vorhanden, daß geordnete Zustände im Lande hergestellt werden.

Der Wortlaut des Vertrages besagt, — nach dem üblichen Eingang, — folgendes:

Unter Vorbehalt ihrer besonderen Rechte und Freiheit überlassen die Bastards die Regelung ihrer Beziehungen zu anderen Häuptlingen und fremden Nationen dem in Südwest-Afrika angestellten Repräsentanten des Deutschen Reiches. Die Rechtspflege über die Beisassen und Fremdlinge samt deren Angestellten und Dienern überlassen sie dem Repräsentanten des Deutschen Reichs, und zwar stehen alle Beisassen und Fremdlinge mit ihren Angestellten und Dienern unter dem Deutschen Gesetz, indes ohne Benachteiligung der besonderen Rechte der Bastards. Den Deutschen Reichsunterthanen wird unter noch näher festzustellenden Bedingungen die größte Vergünstigung für Handel, Industrie, Minen, Anlagen von Straßen und Wasserwerken im Lande der Bastards zugestanden.

Dr. Höpfner, im Namen des Deutschen Reichskommissar Dr. Nachtigal, verpflichtet sich dagegen, so viel als möglich dahin zu wirken, daß baldigst Friede und Ordnung im Lande hergestellt werden; daß die Selbständigkeit, Freiheit und die wohlerworbenen Rechte der Bastards anerkannt und beschützt werden; daß durch Bergwerksanlagen denen, die Verdienst suchen, Arbeit gegeben wird; daß die Bastards bis zur Wiederherstellung des Friedens im Lande mit der nötigen Munition versehen werden, die sie später zu bezahlen haben.

Endlich erkennen die Bastards Herrn Dr. C. Höpfner das erste Recht zu, Minen in ihrem Gebiete zu erwerben.

Also festgestellt und unterzeichnet in duplo.

Rehoboth, 11. Oktober 1884.

(Unterschriften.)

Über den Vorgang in Bethanien berichtet Missionar Bam wie folgt: Am 24. Oktober trafen hier, wie erwartet, der Kaiserliche Kommissar Dr. Nachtigal in Begleitung des Herrn Vogelsang (vom Hause Lüderitz) und des Grafen Spee, Unterleutenant zur See, ein. Bald erschien denn auch unser Häuptling. Derselbe hatte sich in seinen schwarzen Sonntagsanzug geworfen und hätte gewiß ein einnehmendes Äußere präsentiert, wenn nur seine Hände nicht gar so schmutzig gewesen wären. Trotzdem schüttelte Dr. Nachtigal dem Häuptling Josef wie seinen Ratsleuten herzlich die Hand und ließ ihnen durch mich einige freundliche Worte sagen und die Hoffnung aussprechen, daß sie mit einander gute Freunde werden würden. Hernach besuchten die Herren unsern gerade im schönsten Schmuck stehenden Garten, wo sie an den schattigen Weinlauben und dem schönen Plätzchen unter den Feigenbäumen großes Gefallen fanden und meinten, so etwas hier im Lande nicht vermutet zu haben. Gleich am folgenden Tage überreichte ich dem General-Konsul eine im Namen von uns Missionaren durch unsern Präses abgefaßte Petition, in der wir auf den ungeheuren Schaden, den der Branntweinhandel hier im Lande anrichtet, hinweisen und ihn bitten, seinen Einfluß dahin geltend zu machen, daß diesem Unwesen möglichst enge Grenzen gesteckt werden. Wir fanden eine wohlwollende Aufnahme.

Am Sonntag den 26. Oktober erschienen Dr. Nachtigal und seine Begleiter in voller Uniform in der Kirche. Auch unser Kapitän Josef hatte die ihm von Herrn Lüderitz geschenkte Ulanen-Uniform an; nur den Säbel hatte er zu Hause gelassen.

Tages darauf sollten nun die öffentlichen Verhandlungen beginnen. Vorher hatte der Herr

Digitized by Google

General-Konsul ein aus 13 Artikeln bestehendes Schriftstück abgefaßt mit der Überschrift: Schutz- und Freundschaftsvertrag zwischen dem Deutschen Reich und Bethanien. Auf seine Bitte hatte ich dasselbe ins Holländische übertragen, damit unser Kapitän und seine Ratsleute sich nun den Inhalt desselben durch Christian Goliath verdolmetschen lassen könnten. Das geschah denn auch. Der Kapitän ließ nicht lange auf Antwort warten: er habe nichts einzuwenden, weder gegen die ganze Sache, noch gegen die einzelnen Artikel; er wäre bereit, den Kaiser von Deutschland um dessen Schutz zu bitten für sein ganzes Land, aber er möchte diesen Schritt nicht thun ohne den Häuptling von Berseba, Jakobus Izaak.

Nachdem ich ihm vorgestellt, daß der Herr General-Konsul unmöglich so lange hier bleiben könne und ihm dann diese gute Gelegenheit, sein Land dem Schutz des Deutschen Reiches zu unterstellen, verloren gehe, und man sich noch erst eine gute Weile die Sache überlegt, kamen der Kapitän und seine Ratsleute dann doch zu dem Entschluß, selbständig zu handeln. So kam denn der 28. Oktober heran, ein Tag, der in der kleinen Geschichte unserer Station Bethanien immer denkwürdig bleiben wird. Gegen 9 Uhr ließ der Kapitän die Herren ersuchen, zu der Rats- und Volksversammlung in seinem Hause kommen zu wollen. Ich begleitete sie als Zeuge und Dolmetsch. In dem geräumigen Saal fanden wir die Leute schon versammelt, den Kapitän auf einem Lehnstuhl sitzend unter den schönen großen Bildern des Kaisers und des Kronprinzen, dazwischen die Photographie des Herrn Lüderitz. An der Wand gegenüber, wo wir Platz nahmen, befand sich ein Oldruckbild Dr. Martin Luthers. Nachdem wir Platz genommen, ergriff der Kapitän das Wort und erklärte, daß er nach Überlegung mit seinem Rat willig sei, mit dem Deutschen Reiche einen Schutz- und Freundschaftsvertrag abzuschließen. So bitte er denn Se. Majestät den Deutschen Kaiser, über das von ihm beherrschte Gebiet die Schutzherrlichkeit übernehmen zu wollen. Darauf sicherte der General-Konsul ihm den Schutz Seiner Majestät des Deutschen Kaisers zu.

Ich las nun die holländische Übersetzung des Vertrages langsam und deutlich vor und Christ. Goliath dolmetschte gleich hinterher:

Nach Artikel 1—5 verpflichtet sich der Kapitän, sein Land oder Teile desselben nicht an irgend eine andere Nation oder Angehörige einer solchen ohne Zustimmung des Deutschen Kaisers abzutreten, noch Verträge mit anderen Regierungen abzuschließen, ohne seine Zustimmung. Dagegen will der Kaiser zu Recht bestehende Handelsverträge und Kontrakte, welche früher abgeschlossen wurden, respektieren und den Kapitän weder in der Erhebung von Einnahmen noch in der Ausübung der Gerichtsbarkeit über seine Unterthanen beeinträchtigen. Das an Herrn F. A. E. Lüderitz durch den Kapitän abgetretene Küstengebiet — welche Abtretung Se. Majestät der Deutsche Kaiser anerkennt — unterstellt der Kaiser dem Schutze des Deutschen Reiches und übernimmt die Oberhoheit über dasselbe. — Hierbei teilte der Kapitän dem General-Konsul mit, daß wegen der Grenzbestimmung bei diesem Vertrage noch eine Meinungsverschiedenheit bestände und brachte auch dies sein Anliegen noch zu Papier in einem Schriftstück, das der Herr General-Konsul dann mitnahm. — Im Artikel 6 überträgt der Kapitän ein für allemal für den übrigen Teil seines Reiches Herrn Lüderitz, bezw. einer von diesem zu bildenden Gesellschaft das ausschließliche Recht: Wege, Eisenbahnen und Telegraphen zu bauen und zu verwalten, Minen zu graben und auszubeuten und überhaupt alle öffentlichen Arbeiten auszuführen gegen die jährliche Entrichtung von £ 60. Nach Artikel 7 und 8 übernimmt Se. Majestät der Deutsche Kaiser die Überwachung und den Schutz des zwischen dem Kapitän und Herrn Lüderitz sich aus Artikel 6 ergebenden Verhältnisses, wie auch bei hieraus entstehenden Streitigkeiten der Kaiserlich Deutschen Regierung die Entscheidung zusteht.

Artikel 9. Der Kapitän sichert allen Staatsangehörigen und Schutzgenossen für das von ihm beherrschte Gebiet den vollständigsten Schutz der Person und des Eigentums zu, sowie das Recht und die Freiheit, jeden Teil seines Reiches zu betreten, Wohnsitz zu nehmen, Handel und Gewerbe zu treiben, Ländereien und Grundstücke zu kaufen oder zu mieten, dieselben zu bebauen und sonst zu benutzen, sowie Baulichkeiten auf denselben zu errichten. Die Deutschen Staatsangehörigen und Schutzgenossen sollen in diesem Gebiete die bestehenden Sitten und Gebräuche respektieren, nichts thun was gegen die Gesetze und Verordnungen ihres eigenen Landes verstoßen würde und diejenigen Steuern und Abgaben an den Kapitän entrichten, welche bisher üblich waren oder später zwischen den beiderseitigen Regierungen vereinbart werden mögen. Der Kapitän verpflichtet sich in diesen Beziehungen keinem Angehörigen irgend einer anderen Nation größere Rechte oder Vergünstigungen zu gewähren als den Deutschen Staatsangehörigen und Schutzgenossen.

Artikel 10. Die Bestimmung der Gerichtsbarkeit, welcher die in Bethanien sich aufhaltenden Deutschen Staatsangehörigen und Schutzgenossen bei Rechtsstreitigkeiten unter sich, sowie in bezug auf von ihnen gegen einander begangene Vergehen und Verbrechen unterworfen sind, bleibt der Deutschen Regierung überlassen. Die Feststellung der Gerichtsbarkeit und das Verfahren hingegen in bezug auf Rechtsstreitigkeiten zwischen Deutschen Staatsangehörigen und Schutzgenossen einerseits und Unterthanen des Kapitäns Josef Frederiks anderseits, sowie bei Vergehen und Verbrechen von Deutschen Staatsangehörigen und Schutzgenossen gegen Unterthanen des Kapitäns Josef Frederiks oder umgekehrt, einschließlich der nötigen Bestimmungen über die Ausführung der etwaigen Bestrafungen bleibt einer besonderen Vereinbarung zwischen den Regierungen Se. Majestät des Deutschen Kaisers und des Kapitäns von Bethaniens vorbehalten. Bis eine solche Vereinbarung getroffen sein wird, sollen derartige Rechtsfälle von dem zu ernennenden Vertreter Sr. Majestät des Deutschen Kaisers in Gemeinschaft mit einem Mitgliede des Rats von Bethanien entschieden werden.

Artikel 11. Der Kapitän Josef Frederiks verpflichtet sich, möglichst zur Erhaltung des Friedens in Groß-Namaland selbst und zwischen diesem und den Nachbarländern beizutragen und bei seinen etwaigen Uneinigkeiten und Streitigkeiten mit anderen Häuptlingen des Groß-Namalandes oder der Nachbarländer zunächst die Entscheidung oder

Vermittlung der Kaiserlich Deutschen Regierung, bezw. deren Vertreter anzurufen.

Artikel 12. Außer den in den vorstehenden Artikeln gedachten verschiedenen Vereinbarungen bleibt die Regelung anderer noch nicht berührter Verhältnisse der Deutschen Staatsangehörigen und Schutzgenossen, welche ihren Aufenthalt im Gebiete des Kapitäns Josef Frederiks haben werden, einer Vereinbarung der beiderseitigen Regierungen vorbehalten.

Artikel 13. Der gegenwärtige Vertrag wird vom Tage der Unterzeichnung in Kraft und Gültigkeit treten, vorbehaltlich dessen, daß derselbe wieder ungültig wird, falls die Ratifikation desselben seitens der Deutschen Regierung innerhalb der Frist von 18 Monaten vom Tage der Unterzeichnung ab noch nicht erfolgt sein sollte.

Der vorstehende Vertrag ist im Hause des Kapitäns Josef Frederiks in doppelter Ausfertigung von den Bevollmächtigten Sr. Majestät des Deutschen Kaisers, sowie von dem Kapitän und seinen Ratsherren und den nachstehenden Zeugen am 28. Oktober 1884 unterzeichnet worden wie folgt:

(gez.) Dr. Nachtigal,
Kaiserlicher Generalkonsul,
Kommissar
für die Westküste von Afrika.

Zeugen:
(gez.) Graf Spee,
Unterleutenant zur See.
(gez.) Heinr. Vogelsang
Vertreter von F. A. E. Lüderitz.
(gez.) J. H. Bam, Sch.-Miss.,
zugleich als Dolmetscher für die holl. Sprache.
(gez.) J. Chr. Goliath,
zugleich als Dolmetscher für die Namasprache.

(gez.) Josef Frederiks.
†
(Handzeichen des Kapitäns.)

Ratsherren:
(gez.) Adam Lambert.
„ Ruben Frederiks.
„ Klaas Saul.
„ Daniel Frederiks.
(Alle mit † unterzeichnet.)

Als äußeres Zeichen dieses Schutzverhältnisses wurde am andern Tage vor dem Hause des Kapitäns an dem neu errichteten Flaggenstock die Kaiserliche Flagge in Gegenwart der Deutschen Beamten und des Kapitäns gehißt, wobei Dr. Nachtigal das Gebiet von Bethanien nunmehr feierlichst für Kaiserlich Deutsches Schutzgebiet erklärte.

Da die kolonialen Unternehmungen unseres Reiches in Südwestafrika wesentlich an die Arbeit der deutschen Missionare anknüpfen, so dürfte für Jeden die soeben erschienene Schrift unseres verehrten Mitarbeiters, des Herrn Pastors C. G. Büttner, betitelt: „Kolonialpolitik und Christentum, betrachtet mit Hinblick auf die deutschen Unternehmungen in Südwestafrika“ (Heidelberg, Karl Winter's Universitäts-Buchhandlung), von besonderem Interesse sein. Als langjähriger Missionar in Damraland hat er die unverdrossene, opfermutige Kulturarbeit der rheinischen Sendboten hierin fesselnd geschildert; — wohl stimmen wir ihm darin bei: daß unsere Nation mit der Einheimsung der Früchte dieser Saat auch die erhöhte Pflicht auf sich zu nehmen hat, das stille friedliche Pionierwerk der Mission dort wie sonst unter wilden und heidnischen Völkern nach Kräften zu unterstützen.

Die Redaktion.

Die Ackerwirtschaft auf den südbrasilischen Kolonien.

1.

„Halb Deutschland ist in Amerika“ — wie oft wird das heutzutage ausgesprochen! Nun, gottlob, daß es nicht wörtlich zu nehmen ist. Immerhin ist wohl nicht viel über die Hälfte der unter dem Sternenbanner lebenden Millionen ganz frei von deutschem Blut, und wie viele Tausende unserer Landsleute sind in Brasilien! Und, gestehen wir es uns offen: Was wissen wir davon, wie der deutsche Farmer in Nordamerika lebt, webt, seine Felder bestellt? — Nicht viel — und vielleicht noch weniger von dem, was unser ackerbauender Landsmann auf den Kolonien Südbrasiliens treibt. Gelegentliche Reiseberichte erzählen uns von den „blühenden oder wohlhabenden Kolonien“ wie der konventionelle Ausdruck lautet, und wenn sie recht ins Detail gehen, von den „üppigen Mais- und Mandiocapflanzungen“. Und viel mehr wirklich brauchbare Fingerzeige findet der deutsche Leser, der sich mit Gedanken einer Auswanderung nach Brasilien trägt, um dort Landbau zu treiben, auch zwischen dem Ballast wissenschaftlicher und statistischer Angaben oder rein landschaftlich-ethnographischer Schilderungen nicht, welcher in der stattlichen Reihe unserer meist veralteten dickleibigen Werke über Brasilien abgelagert ist. Mit diesen fragwürdigen, theoretisch unfruchtbaren — noch häufiger aber mit gar keinen — Informationen ausgerüstet, begibt sich denn das Gros der Auswanderer auf die große Reise. Wollen die Leute erfahren, wie es wirklich in Brasilien aussieht, so bleibt nach wie vor nichts anderes übrig, als selbst hinzugehen. Kann es befremden, wenn da noch immer so ziemlich jeder, sobald er vor dem Ziel seiner Wünsche, dem brasilianischen Urwald, steht, sich sagen muß: „Ja, so habe ich mir das doch ganz und gar nicht gedacht“. Dominiendirektorsstellen oder Verwalterposten hat Brasilien nicht zu besetzen. Die Agrikultur kommt dort nur in zwei ganz entschieden ausgesprochenen Formen zum Ausdruck: In der Fazenda oder Großplantage, mit Sklaven oder Parceriearbeitern betrieben, und in der Kleinbauerwirtschaft — in Nordamerika Farm, in Brasilien Kolonie genannt. Diese letztere geht im ganzen Lande nicht über den engen Kreis der Familienarbeit hinaus. Es

Digitized by Google

gibt keine Großbauerwirtschaften in Brasilien, keine Kolonisten, die Knechte oder Tagelöhner in größerer Anzahl beschäftigen. Daher das verhältnismäßig kleine Areal, das der Kolonist wirklich in Kultur hat, trotzdem er oft hunderte von Morgen Waldland daneben sein eigen nennt. Beim Kolonisten ist also keine Beschäftigung für den studierten Ökonomen; an die Verwaltung einer Fazenda lassen die eingeborenen Majordomos so leicht keinen Fremden heran, und den feitor oder Rottenmeister — man könnte ihn auch Sklaventreiber nennen — auf einer solchen Fazenda zu spielen, mit der Lederkarbatsche am Gürtel hängend, ist auch nicht Sache eines jeden, der ehedem auf deutschen Akademien „höheren Landwirt" studiert hat.

Die für den Ackerbauer in Betracht kommenden geologischen Verhältnisse sind in ganz Südbrasilien ziemlich uniforme. Die Grundlage ist überall harter Gneis, der bald in kuppelförmigen Massen, bald in kegelförmigen Piks auftritt. Auf dieser Felsunterlage ruht die jedenfalls durch Zersetzung entstandene, zuweilen sehr mächtige, aber allenthalben von den bloßgewaschenen aufragenden Gneisblöcken unterbrochene rote Erde, in der bald der Sand, bald Thon oder Lehm, bald Mergel vorherrscht. Ebenso ist die Terraingestaltung im ganzen Land höchst einfach. Im großen treten eigentlich nur zwei Formen in stetig übereinstimmender Wiederholung auf: Kamp und bergiges Waldland. Kampländereien gibt es in den höher gelegenen westlichen Teilen und im Süden; alles übrige ist waldbedeckt. Der Kamp ist zumeist Ebene, und dies mag die Ursache sein, weshalb es so schwer — viel schwerer als in den Walddistrikten — zu wässerigen Niederschlägen über seinem Gebiet kommt. Es fehlt an Sammelpunkten für die Wolken, daher das oft monatelange Ausbleiben von Regen, so daß man auf den campos des Südens faktisch eine alle Vegetation tötende Dürre und eine Regenzeit unterscheiden kann. — Anders in den Waldbezirken. So weit in Brasilien der Wald reicht, ist der Boden uneben; eine rundliche Bergkuppe steht neben der anderen, meist äußerst schmale Thäler bildend, die man richtiger Schluchten nennen sollte. Das ganze Terrain sieht aus, wie ein von Maulwurfshaufen Hügel an Hügel überdecktes Feld, nur in kolossale Dimensionen übersetzt. Tagsüber saugt die heiße Sonne eine Unmasse Dunst aus den feuchten Schluchten und von den Berghängen auf, allmählich kondensiert diese Feuchtigkeit sich zu dichtem Nebel, der nach den Bergkuppen hinaufzieht und sich hier — ohne daß es geradezu regnet — wieder niederschlägt. Man sieht noch bis in den heißen Mittag hinein sehr häufig die Rücken verhältnismäßig niedriger Berge von dichten Nebelschleiern verhangen, die allmählich verschwinden, sobald sie sich auf die Gneisflächen niederschlagen. Von allen Höhen kommt daher eine Unmasse kleiner Rinnsale herab, aller Orten rieselt und plätschert es, wie in unseren Alpen. Werden aber

Digitized by Google

unsere Alpenwasser sehr einfach aus dem großen Schneemagazin weiter oben gespeist, so ist die reichliche Quellbildung in den schneelosen brasilianischen Serras nicht anders als durch den angedeuteten täglichen Verdampfungs- resp. Kondensationsprozeß zu erklären. Außerdem kann es in den Wäldern aber auch ganz tüchtig regnen. Von einer eigentlichen Dürre und Regenzeit, wie auf den campos, kann aber in den Waldbezirken — wenigstens des *südlichen* Brasilien — nicht gesprochen werden. Wohl sind während der warmen Jahreszeit (Dezember—März) die Niederschläge häufiger als gewöhnlich, doch regnet es in größeren oder kleineren Pausen übrigens das ganze Jahr hindurch. Der Waldboden ist sicher vor Regenlosigkeit und Heuschrecken, den Plagen der Grassteppen Südbrasiliens, noch mehr Argentiniens und Uruguays, und selbstverständlich weitaus fertiler als der Kamp. In der Praxis ist dies darin zum Ausdruck gekommen, daß man alle *Ackerkolonien*, trotz der furchtbar harten Arbeit des Waldrodens, auf Waldland angelegt oder höchstens noch in den *Rand* des campo hinein-

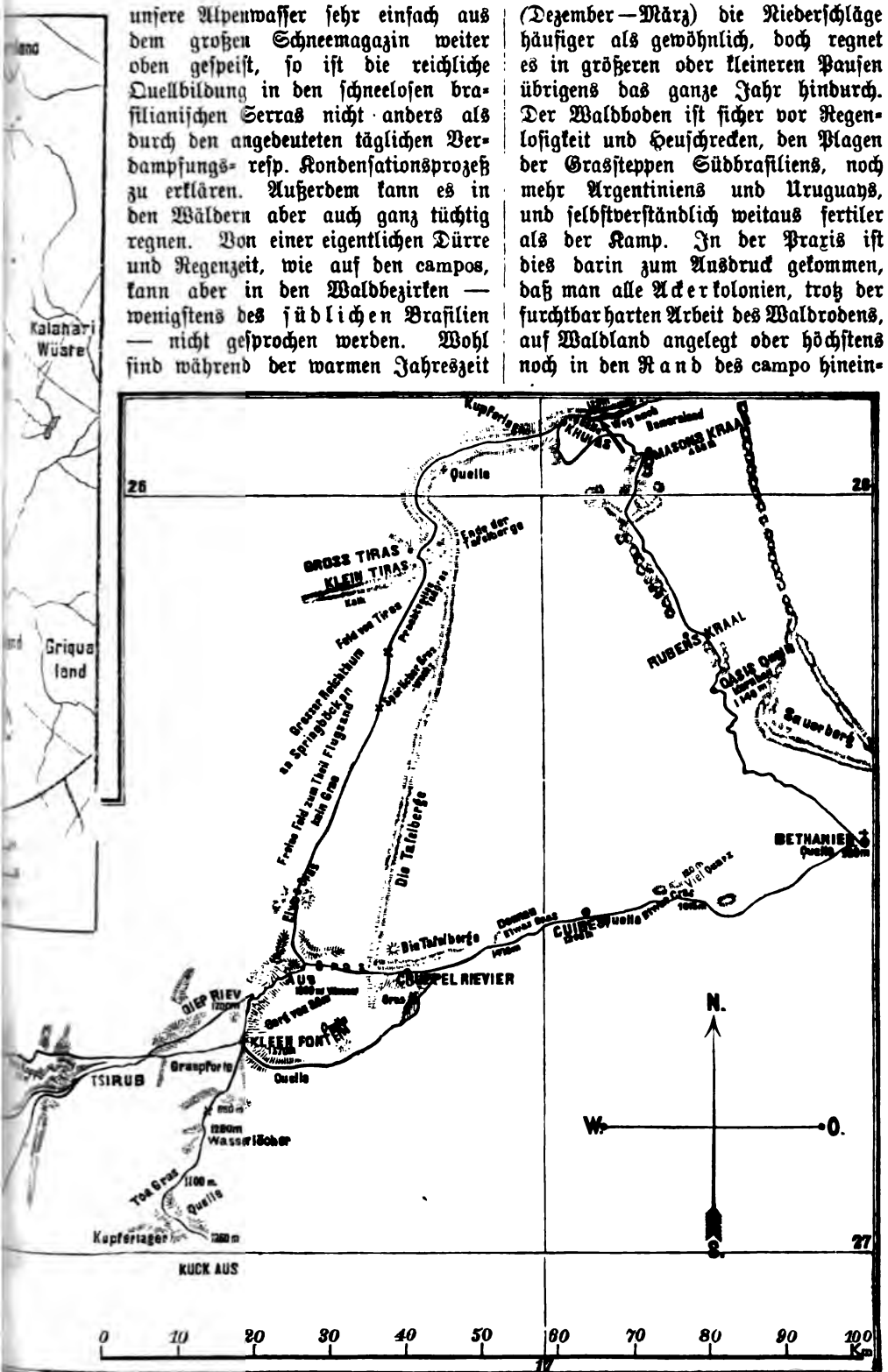
Kalahari Wüste
Griqua land
26
28
27
Quelle
GROSS TIRAS
KLEIN TIRAS
Kopje
Feld von Tiras
Grosser Reichthum an Springböcken
Freies Feld zum Lauf Flugsand kein Gras
Die Tafelberge
Ende der Tafelberge
Frankenfelder
Sperrbaum Gras
Kupferlager
Khuis
Weg nach Bamerland
MASONS KRAAL
RUBERS KRAAL
OASIS Quelle
See unterberg
BETHANIEN
Quelle
Quelle
Quelle

geschoben hat, inmitten des Kamp aber nur Vieh-Fazenden zu finden sind, obwohl doch gerade hier einer maschinenmäßigen Großackerwirtschaft von der Natur schon die Wege geebnet wären. So wird der campo immer das Feld für jene bleiben, die da Viehzucht treiben wollen; das Terrain für den Ackerbauer der sertão (Wald). Kaum da und dort eine Lücke sterilen Gestrüpps freilassend — selten von einer Strecke sumpfigen Röhrichts unterbrochen — nirgends aber eine schon von Natur vorgebildete Viehweide zwischen sich liegen lassend, wie sie der Pionier in den noch unberührten westlichen ranges der Vereinigten Staaten fix und fertig antrifft, bedeckt alle unebenen Teile Südbrasiliens der dichtverfilzte Wald, in dem die Palmen dominieren, wo der Grund sauer, steril oder morastig ist — die Araukarie, wo er sandig und schattenlos, hochstämmiger Laubwald endlich, wo er fertil ist.

So sieht das Stück Erde aus, dem der Ansiedler sich anzupassen hatte. Die Piks und abschüssigen Landrücken konnte er nicht ebnen, die Thäler waren zumeist zu schmal und häufig sumpfig. So mußte er auf den Hängen und Kuppen selbst seine Felder anlegen. In den guten Kaffeelagen pflanzt man die Bäumchen an den steilen Böschungen. Statt aber den Wald, den tagtäglichen getreuen Feuchtigkeitssammler, auf den noch höher hinansteigenden zum Kaffeebau ohnehin nicht benutzten Firsten stehen zu lassen, haben die Fazendeiros häufig den Fehler gemacht, den Berg total abzuholzen. Was vorauszusehen war, trat ein. Die vorher so reichlichen Rinnsale versiegten und weite Höhenrücken, deren Klarrodung und Besetzung mit Kaffeesträuchern schweres Geld gekostet, liegen heute da — nackt, verbrannt, kahl — aufgegeben lange vor Ablauf der vielen Jahre, während welcher der Kaffeestrauch unter normalen Verhältnissen Frucht trägt. Und so leicht bildet sich dort keine Vegetation wieder; reißt doch jeder Platzregen hinweg, was eben mit den ersten Kräutern sich bedecken wollte. In den rauheren südlichen Lagen, da, wo der Kaffeebau allmählich den gemäßigteren Breiten weicht, pflanzt man den Kaffee nicht an die Berglehne, sondern gerade oben auf die höchsten Gipfel, da er merkwürdigerweise in den Niederungen leicht erfriert. Im allgemeinen hat der eingeborene Kolonist eine wahre Wut, immer die höchsten, steilsten Flecken seiner Ländereien abzuholzen und zu bebauen; Punkte, zu welchen man — wie die deutschen Kolonisten sich drastisch ausdrücken — auf allen Vieren hinankriechen muß. Wir Deutsche glauben in den Haferfeldern des Schwarzwaldes und des Erzgebirges schon das non plus ultra der Ausnützung schiefer Ebenen erreicht zu haben. Wo bleiben diese aber gegen die Abschüssigkeit brasilischer Kulturen! Freilich ist das Abschwemmen in solchen Pflanzungen oft sehr stark, aber das einzige Mittel dagegen: der Terassenbau, nicht an allen Plätzen ausführbar, denn es fehlt an Bruchstein zum Aufsetzen der Strebemauern. An Fels ist ja kein Mangel, nur kennt Brasilien keinen Frost, den großen Mineur, der in unserer Zone über Winter die massivsten Blöcke verwittert, zerreißt und zu handlichen Bruchstücken zersprengt. So sind die kolossalen Gneiskegel in Brasilien ohne Risse oder Sprünge: glatt, homogen, gleich gegossenen Eisenblöcken. Der Ansiedler vermöchte sie auf keine andere Art entzwei zu bekommen, als durch Sprengen. Und das ist zu umständlich. Wer da frisch aus Europa kommt, noch den Anblick der tischplattengleichen deutschen Fluren gewöhnt, belächelt den Brasilianer und dessen Marotte, an den unbequemsten Stellen wie eine Katze herum zu klettern, um zu kultivieren. Er sucht mit Vorliebe die ebensten Teile seines Landes zur Anpflanzung aus, bis er durch eigene Erfahrung dahinterkommt, daß dies nicht die besseren zu sein pflegen, also der Brasilianer doch recht hatte.

Bei Inangriffnahme frischen Waldes verfolgt der Ansiedler in Brasilien dasselbe Verfahren, das in allen fünf Weltteilen angewandt wird, wo es Wald zu vernichten gilt. Zu allererst schlägt man mit der Buschsichel das dichteste Rankwerk und Gestrüpp nieder, um nur erst in das Chaos eindringen zu können. Dann werden die Bäume gefällt. Die Kunst dabei ist, immer gerade die bequemsten und in paßlicher Richtung geneigten Riesen eines Komplexes so anzuhauen, daß sie — deren Kronen durch das tollste Wirrwarr von Lianen mit den umstehenden Bäumen verstrickt sind — gleich einen ganzen Trakt Bäume im Fall mit umreißen. Nach 2—3 Wochen von der Sonne ausgedörrt, wird das ganze Bild der Verwüstung in Brand gesteckt. So entsteht die roça, die Klärung, auf der sofort nach der Abkühlung des Bodens zwischen Asche und verkohlten Trümmern die erste Einsaat, milho (Mais), erfolgt. Nach 3—12 Jah-

ren — bei Bepflanzung mit Kaffee nach Ablauf der fruchttragenden Lebensperiode der Sträucher (nach Lage und Behandlung wechselt diese zwischen 12 und 30 Jahren) — ist die Roça soweit ausgenützt, daß der Anbau nicht mehr lohnt. Die ausgeraubte Fläche, die nun capoeira heißt, bleibt brach liegen, bedeckt sich rasch mit frischem Waldanflug und wird vielleicht nach 3—5 Jahren zum zweitenmal zur Roça geklärt, trägt aber dann nur noch ein paar recht kümmerliche Ernten. — Und das ist die sprichwörtliche Unerschöpflichkeit der brasilianischen Vegetationskraft . . .

In diesem raschen Abbau des Ackers, noch beschleunigt dadurch, daß ziemlich alle in Brasilien kultivierbaren Gewächse die Bodenkraft stark angreifen, ist der Kardinalunterschied bedingt zwischen brasilianischer Ackerwirtschaft und der Wirtschaft in Gebieten wie Mitteleuropa und der nördlichen Unionshälfte. Auf der jungen nordamerikanischen Farm ist das Rodegeschäft die einmal und nicht wiederkehrende Anfangsperiode. Was er geklärt, will und kann der Farmer für alle Dauer unter dem Pflug behalten, fortab kann er seine Zeit auf Melioration desselben Grundes verwenden. Jedes Stück Wald, das er dann noch niederschlägt, bedeutet eine bleibende Erweiterung seines nutzbringenden Areals. Anders in Brasilien. Hier steht der Aufwand an Zeit und Arbeitskraft für die Klärung eines Grundstückes so außer dem Verhältnis zu der kurzen Zeit der Nutzung, daß der Kolonist, sofern er nur über die Arbeitsarme seiner eigenen Familie verfügt, schon sehr zufrieden ist, wenn er auf der einen Seite immer so viel neue Roça fertigbringt, als er auf der anderen Seite Land als Capoeira liegen lassen muß. Sehr mit Unrecht hat man schlechthin den Kolonisten und seine „Raubwirtschaft" einseitig dafür verantwortlich gemacht, daß der Grund und Boden in Brasilien sich so unverhältnismäßig rasch abwirtschaftet. Worin die „Raubwirtschaft" bestehen soll, diese Definition sind die allermeisten schuldig geblieben, welche sich des bequemen Schlagworts bedienten, um nicht einzuräumen, daß die Hauptschuld nicht beim Kolonisten, sondern im Klima, in der Bodenbeschaffenheit liegt: daß der Boden sich in Wahrheit keineswegs so bewährt, als die immer wieder gehörten Dithyramben auf die „unerschöpfliche Kraft des jungfräulichen brasilischen Bodens" die alte Welt haben glauben machen. Ganz in der Nähe besehen, reduziert sich denn auch die Raubwirtschaft darauf, daß man in Brasilien nicht düngt. Trieb und treibt man aber anderswo nicht dieselbe Raubwirtschaft, ohne so häufig mit dem Terrain wechseln zu müssen, als in Brasilien? Wie lange nützt der nordamerikanische Farmer seinen frischen Boden aus, ohne ihm Ersatz zu geben; wie viele Jahrzehnte hindurch hat man in den Neuenglandstaaten nicht an Düngen gedacht, wie man heute im Westen der Union noch nicht daran denkt? Heimst der Ungar nicht jahraus jahrein die Mais- und Weizenernte ein, wiewohl der größte Teil seiner Ackerflächen bis heute noch keinen Dünger gesehen hat? Und sehen wir uns im eigenen Hause um: Wie neuen Datums ist denn in mancher Gegend Deutschlands, der Heimat eines über tausendjährigen Ackerbaues, die Anwendung des Düngers? Überall nahm und nimmt es ja auch einmal ein Ende mit der Wirtschaft ohne Dünger, aber nicht, ohne daß diese Gebiete erst ohne Kräfteersatz Ernten getragen haben — Jahre, Jahrzehnte, kurz einen Zeitraum hindurch, nach welchem bei gleicher Bewirtschaftung die brasilianische Roça keinerlei Vegetation mehr hervorzubringen vermöchte.

Im allgemeinen täuscht sich der Europäer, der da nach dem üppig wilden Pflanzenleben des Urwalds glaubt, demselben Boden auch die Fähigkeit zutrauen zu müssen, ihm ungezählte Ernten einzubringen! Der strotzende Urwald beweist aber nur, daß der Boden hier alle Eigenschaften besitzt, den speziell für ihn von der Natur geschaffenen Wald zu erzeugen. Er beweist noch nicht, daß derselbe Fleck Erde auch strotzende Ernten von Kulturpflanzen anderer Erdteile erträgt, und namentlich, daß er sie lange hintereinander ertragen wird! Die Gewächse, welche die Natur auf die brasilische Erde stellte, stattete sie auch mit all' den Fähigkeiten aus, unter den eigentümlichen Bedingungen dieser Erde zu leben. Mit lederhartem Laub, unempfindlich gegen den Sonnenbrand, mit ungeheuren Blättern, die Erde in feuchtem Schatten zu halten, begabte die Natur die Flora der Tropenwälder. Mit Ranken, Luftwurzeln, kurz mit unverhältnismäßig stark entwickelten oberirdischen Organen, damit sie ihre Nahrung mehr der dumpfig-feuchten Luft als dem trocken-heißen Boden entnehmen sollte. Diese wilden Pflanzen treibt die Erde in erstaunlicher Üppigkeit

Digitized by Google

hervor, auch noch eine ganze Reihe besonders akklimatisationsfähiger Nutzgewächse, welche der Mensch hierher gebracht, die Natur aber ursprünglich für ganz andere Klimate und Erdteile konstruiert hat. Aber denn doch noch lange nicht „alle Kulturpflanzen des mittleren Europa" oder gar „alle Gewächse der gemäßigten und warmen Zone", wie sie die Phantasie mancher Enthusiasten so üppig in Brasilien gedeihen lassen will. Julius Jenke.

(Fortsetzung folgt.)

Die Zuckerfabrikation in Tucuman.

(Nachdruck verboten! Gesetz vom 6. Mai 1870.)

1.

Im Juni vorigen Jahres besuchte ich die Argentinische Ausstellung in Bremen und las in der Einleitung zum Katalog folgende Bemerkung: „es hat sich bereits in Tucuman eine so großartige Zuckerindustrie entwickelt, daß man für das laufende Jahr auf eine Produktion von 26 Millionen kg Zucker rechnet." Es fand sich aber in der Ausstellung nicht die geringste Probe dieses Zuckers, und als ich gegen meinen Führer, Professor von Seelstrang aus Cordoba, meine Verwunderung darüber äußerte, erhielt ich zur Antwort, daß die eilige Ausführung des Ausstellungsprojektes, vielleicht auch die Furcht der Fabrikanten, Aufsehen zu erregen und Konkurrenz herbeizuziehen, die Vorführung von Zuckermustern verhindert habe. Ich war offen gestanden etwas mißtrauisch gegen die Bemerkung im Katalog, als mir jedoch vier Wochen später auf dem Statistischen Amte in Buenos Aires die annähernde Wahrheit der Notiz bestätigt wurde, änderte ich meinen Reiseplan und fuhr von Cordoba aus statt nach Mendoza im Südwesten nach Tucuman im Nordwesten auf der etwa 500 km langen, schmalspurigen Nordbahn. Die Provinz Tucuman mit der gleichnamigen Hauptstadt liegt, um dem Leser das Suchen auf der Karte zu ersparen, zwischen dem 26. und 28. Grad südlicher Breite, am Fuße eines Zweiges der Kordilleren, der bis 5500 m hohen Serra de Aconquija, etwa 300 km südöstlich von dem Zusammentreffen des Chilenisch-Bolivianischen Gebietes. Auf der kleinen Station Bella Vista stieg ich aus, fand Pferde bereit und ritt nach einer zwei Meilen entfernten Fabrik. Es war gegen Ende Juli, die Bahn hatte mich durch endlose, nur selten von Gauchos und Viehherden belebte Pampas geführt, dann über verwüstete Waldebenen, die nur noch mit Dornengebüsch und einzelnen verkrüppelten Bäumen besetzt waren, später über ausgetrocknete weißschimmernde Salzlagunen. An der Grenze der Provinz Tucuman beginnt das fruchtbare Land und wird die Einförmigkeit der Ebene unterbrochen von Mais- und Zuckerrohrfeldern, von buschbesäumten Flußeinschnitten, von einzelnen Wohnstätten, die durch Orangen- und Pfirsichbäume beschattet sind. An verschiedenen Punkten sieht man hohe Essen über große Fabrik- und Hofanlagen emporragen und auf den staubigen Wegen überholt man lange Züge von hochrädrigen Ochsenkarren, die das Rohr nach den Fabriken führen und durch das mißtönende Gekreisch der ungeschmierten Holzachsen sich schon von weiter Ferne ankündigen. Den westlichen Horizont begrenzt in Nähe von weniger als drei Meilen die unvermittelt aus der Ebene aufsteigende Gebirgswand, deren Seiten mit Wald bedeckt sind, während auf dem Kamme der selten ganz verschwindende Schnee erglänzt.

War der erste Eindruck nach dreitägiger Steppen- und Wüstenreise ein erfreulicher, so konnte auch die spätere genauere Bekanntschaft mit dem Lande davon nicht viel hinwegnehmen, wie das folgende zeigen wird. Mein Urteil erstreckt sich allerdings nur auf einen sehr kleinen Teil der Provinz, aber die mir mündlich gegebenen Mitteilungen machen es mir wahrscheinlich, daß es auf alle die Ländereien in Tucuman, wo Zuckerrohr gebaut wird, zutrifft. Die in Rede stehende Ebene liegt, wie schon erwähnt, in der subtropischen Zone, in 450 m Meereshöhe, fällt unmerklich nach Westen ab, jedoch mit genügendem Gefälle, um Bewässerung aus den zahlreichen dem Gebirge entströmenden Flüssen, welche sich später in dem Rio dulco vereinigen, zu ermöglichen. Diese Flüsse versiegen niemals, weil sie dem Thauschnee ihre Nahrung verdanken und weil infolge der Waldgebirgsnähe der Regenfall ein stärkerer ist, als in den Pampas oder in den an die waldlosen Kordilleren stoßenden Provinzen San Luis und Mendoza. Indessen kommen doch lange Perioden der Trockenheit von Juni bis August vor — in diesem Jahre hatte es seit Ende April bis Ende Juli noch nicht geregnet — und die Vorsicht gebietet, für solche Fälle die Zuckerrohrfelder mit Bewässerungsanlagen zu versehen. Diese Anlagen sind nicht kostspielig, da die Flüsse

Digitized by Google

nicht in tiefen Thälern rinnen, sondern nur Terraineinschnitte bilden, ähnlich den nordamerikanischen Creeks, und von selten mehr als 5 m hohen Uferbänken begrenzt sind; die Neigung der Ebene gibt hinreichendes Gefäll. Allerdings muß das Recht zur Wasserbenutzung erworben werden; es entscheidet darüber eine besondere Behörde. Die Verwendung ist auch hinsichtlich der Menge des Wassers nicht unbeschränkt, sie genügt aber, da des Fruchtwechsels und des Weidebedarfs wegen doch nur der kleinere Teil des Areals mit Rohr bepflanzt werden kann.

Der Boden besteht bis zur Tiefe von 1/2 bis 3/4 Meter aus schwarzem Humus von mittlerer Bindigkeit, danach folgt schwerer rötlicher Lehm; in welcher Tiefe dann Kies oder Geröll folgt, kann ich nicht beurteilen, da die Flußeinschnitte keine Spur davon ausweisen, während die Brunnen bis zu solcher Tiefe kaum hinabgehen. Selbst während der trockenen Periode, als ich das Land besuchte, zeigten Gräben von 1 m Tiefe noch Wasser auf der Sohle, und bei zwölfzölliger Pflugarbeit kam feuchter Boden zu Tage. — Die Temperatur ist im Jahresdurchschnitt + 22° C., und fällt an einzelnen hellen Wintermorgen bis auf — 6° C., während das Maximum + 38° C. betragen soll. Bei Kältegraden, wie die erwähnten, erfriert das in dieser Jahreszeit reife Rohr auf dünn bestandenen Feldern gänzlich und eignet sich dann nur bei sofortiger Ablieferung zur Verarbeitung; auf dichten Feldern erfrieren nur die Spitzen, die dann abzuschneiden sind. Bei meinem Besuche habe ich selbst mich von den Wirkungen eines solchen (nicht alljährlich wiederkehrenden) Frostes überzeugen können.

Der Anbau des Rohres bedingt zunächst eine Eingrenzung des Feldes durch einen Graben, dessen Wall mit Kaktuszweigen (Cactus opuntia) bepflanzt wird, die sich in wenigen Jahren zu einer mannshohen Hecke verdichten. Diese Einzäumung ist nötig, da das Vieh ohne Aufsicht weidet. Der Acker wird sechs Zoll tief gepflügt, später geeggt, und kurz vor der Pflanzzeit werden zwölf Zoll tiefe Furchen in Distanzen von 6 Fuß gezogen. Zur Arbeit benutzt man meist nordamerikanische Pflüge, die mit 4 bis 6 Ochsen bespannt sind. In diese Furchen legt man das Pflanzrohr in meterlangen Stücken doppelt, dergestalt, daß jedes Stück zur Hälfte auf das andere übergreift; auf diese Weise kommen die Rohrknoten, aus welchen die neue Pflanze entsprießt, in 4 bis 5 Zoll Entfernung von einander. Das Rohr wird leicht mit Erde bedeckt, nach Aufgang mit dem Pfluge angehäufelt; es folgen dann mehrfache Hackarbeiten, in und nahe den Reihen mit der Hand, zwischen den Reihen mit Maschinen. Bei der Ernte wird das Rohr mittelst Faschinenmessern (Machetes) so tief wie möglich abgeschnitten, und von den seitlichen Blättern und von der Spitze befreit; die zur Verarbeitung gelangenden Stücke sind circa 2 1/4 m lang, 2—3 cm stark. Von der Stoppel wird später die Erde etwas abgezogen, um den jungen, nun aus der Wurzel kommenden Trieben Luft zu geben. Jede Pflanze treibt 8 bis 12 Stengel; im zweiten Jahre ist das Rohr schnittreif, und dann folgen auf gutbehandelten Plantagen 18 bis 20 Jahresernten. Das fünfte bis zehnte Jahr liefern das beste Rohr, später wird es saftärmer, nimmt aber an Dichtigkeit des Saftes zu. Zum Pflanzen nimmt man Rohr der jüngeren Jahrgänge; dasselbe wird vor Eintreten der Frostzeit abgeschnitten und bis zum Gebrauch auf den Boden so hingelegt, daß die Blätter den Stengel genügend vor Sonne und Frost schützen. Die Pflanzzeit ist vom Juli bis Oktober, auch Mai und Juni, wenn genügende Bewässerung vorhanden ist. Man verwendet meistens brasilianisches Rohr, obgleich das Indische zuckerreicher ist und stärkere Stengel treibt.

In einer sehr sorgfältig betriebenen Wirtschaft wurde die Sohle der Pflanzfurchen mit der Hand verbreitert und das Pflanzrohr in zwei durch fünfzölligen Zwischenraum getrennte Reihen gelegt. Die jungen Pflanzen entwickeln sich kräftiger, jedoch erfordert die Methode auch beim Behacken mehr Handarbeit. Die Ernte beträgt je nach Alter der Pflanzung und Sorgfalt der Kultur 6000 bis 15 000 Arroben (à 11 1/2 k) pro Cuadra (circa 1 3/4 Hektar), was einen Durchschnitt von 680 M.-Ztr. pro 1 Hektare ergibt *). Der Preis des Rohres war in diesem Jahr 1,80 M. bis 2,20 M. pro M.-Ztr. je nach dem Alter des Rohres, woraus ein Bruttoertrag von 1200 bis 1500 M.

*) Nach der „Deutschen Zuckerindustrie“ rechnet man in Kuba nur 680 Zoll-Zentner pro Hektar, was mir zweifelhaft erscheint. Ich vermute, daß bei den zu Grunde gelegten Flächenzahlen das ganze Areal einer Pflanzung, nicht bloß das mit Rohr bestandene, gemeint ist. Sp.

pro Hektar folgt, der sich unter günstigen Umständen bis auf 1800 M. steigern kann. Da der Kaufpreis für rohen, vielleicht mit elenden Arbeiterhütten und einigen Einfriedigungen versehenen Acker 300 M. pro Hektar beträgt, so ist der Ertrag in Betracht der langen Standzeit des Rohres ein hoher, selbst wenn man die teuren Arbeitslöhne (circa 2 1/4 M. pro Tag) und die Anschaffungskosten des Pflanzrohrs berücksichtigt. Arbeitskräfte sind nicht leicht zu beschaffen, in der Regel betraut man damit wie mit der Beaufsichtigung, Unternehmer, welche Mischlinge aus den Thälern der Kordilleren, oder reinblütige Indianer aus dem Gran Chaco, der noch unbebauten großen Wald- und Sumpf-Ebene im Norden Argentiniens heranholen. Der Lohn beträgt circa 45 M. monatlich, 4 Pfund Fleisch und 2 Pfund Mais täglich; für Zubereitung der Kost und für Unterkunft hat der Peon selbst zu sorgen, d. h. in letzterer Beziehung: er schläft in den Poncho gewickelt wo es ihm paßt. Verheiratete, deren es nur wenige gibt, errichten aus Lehm und Schilf eine Hütte; Frauen und Kinder arbeiten nicht. Die Peons stehen unter strenger Polizeigewalt und werden durch Haftstrafen zur Erfüllung der Arbeitsverträge angehalten, wobei ihnen durch Einspannen in den Bock, d. h. durch Einzwängen der Füße in ein durchlochtes Brett Unterhaltung verschafft wird. Bei Vergehen oder Widersetzlichkeit während der Arbeit wendet der Herr oder der Aufseher nicht selten die Peitsche an. Durch Vorschüsse sucht man die Arbeiter zu binden und dazu helfen die zahlreichen Schnapsschenken (Pulperias), die ihr Dasein weithin durch eine wehende Flagge ankündigen. Der Rohrbrantwein (Cañas) ist billig und sehr stark. Die Leistungsfähigkeit der Arbeiter ist eine geringe, doch sollen Einzelne sich in der Fabrik recht anstellig zeigen.

Nach Eingehen der Rohrpflanzung bleibt der Acker entweder jahrelang als Weide liegen oder wird zum Getreide-, Mais- oder Futterbau benutzt, jedoch nur in der Nähe der Fabriken selbst, welche anfangen, Dünger zu erzeugen. Über alles das hat wegen der Jugend dieser Industrie sich noch wenig Erfahrung sammeln und keine Betriebsregel bilden lassen; letzteres wird überhaupt nur in den von Ausländern geleiteten Plantagen stattfinden, während die Argentinier Raubbau treiben. Außer Dürre und Frost sind dem Rohr die Heuschrecken gefährlich, weniger die fliegenden, erwachsenen, weil in deren Periode das Rohr entweder zu kräftig oder bereits geschnitten ist, als die junge kriechende Brut. Doch ist deren Vertilgung in den der Hackkultur unterworfenen Feldern nicht allzuschwer. — Als Landesübel muß noch das in ganz Nordargentinien heimische Wechselfieber (Chuchu), erwähnt werden, dem kein Einwanderer entgeht und das einzelne jahrelang plagt, so daß sie sich zur Rückwanderung entschließen müssen.

Die Fabrikgebäude sind, weil erst seit einigen Jahren errichtet, gut und zweckmäßig, leicht in Backstein- und Holzkonstruktion, und mit Wellblech gedeckt. Fenster sind entbehrlich, dagegen ist dem Durchzug der Luft an den Seiten und oben viel Spielraum gelassen. In jeder Fabrik befindet sich eine Brennerei. Außer den Wohngebäuden für Herrschaft und Beamte sind wenig Nebenanlagen erforderlich, sie beschränken sich auf eine Centesimalwage und verlegbare Schienen für den Rohrtransport. Das abfließende Wasser, das zugleich die Schlempe enthält, wird in einigen Fällen zum Berieseln benutzt. Lagerräume für Zucker und Spiritus sind nicht vorhanden; die fertigen Posten gehen alsbald zur Bahn. Die Anlagekosten einer Fabrik sind ziemlich hoch; das Holz und die Backsteine kosten verhältnismäßig am wenigsten, dagegen lasten auf dem Eisen überhaupt und speziell auf den Maschinen enorme Frachten, auch wollte es mir scheinen, als enthielten die mir vorgelegten europäischen Fakturen bedeutend höhere Preise, als wir sie zu zahlen pflegen — wohl infolge der etwas unsicheren Kreditverhältnisse. Über die Kosten des Transportes schwerer Maschinen von den Bahnhöfen nach der Fabrik möge folgendes ein Bild geben: der Weg von Bella Vista nach der nächsten Fabrik war mehrmals von brückenlosen Flußarmen durchschnitten, die zwar wenig Wasser enthielten, aber das Durchfahren mit großen Lasten, also z. B. mit Dampfkesseln, nicht gestatteten. Um diese zu transportieren, waren an den beiden Flußufern sowohl wie in der Mitte hohe Gestelle (Dreifüße) mit kräftigen Flaschenzügen errichtet; der erste Flaschenzug nahm den Kessel auf, dieser, in Schwingung versetzt, wurde von dem nächsten Flaschenzuge aufgenommen und so weiter bis zum dritten oder vierten, so daß gleichsam ein Flug durch die Luft stattfand. Daß die Löhne für Bauarbeiter sehr hoch sein

Digitized by Google

müssen, ergibt sich aus dem Lohnsatze für gewöhnliche Arbeiter. Dazu kommen noch die enormen Kosten für die Ingenieure, Monteure und Kupferschmiede, welche sämtlich aus Europa verschrieben werden. Die Kosten einer neuen, auf tägliche Verarbeitung von 600 Meter-Zentner Rohr berechneten Anlage wurden mir auf 950 000 Mk. angegeben. Die Maschinen vieler Fabriken sollen von der französischen Compagnie Fives-Lille geliefert sein, noch mehr sind englischer Herkunft. In einer einzigen Fabrik fand ich deutsche Apparate (Pfannen, Verdampfapparate, Vacuum, Centrifugen von Heckmann resp. von Fesca in Berlin, den kontinuierlichen Maisch-Destillierapparat von Paulmann in Hannover), während die Maschinen von Gebr. Sulzer in Winterthur geliefert waren. Die Fabriken sind im Besitz von Argentiniern, Engländern und Franzosen, nur eine einzige ist in deutscher Hand, es ist also kein Wunder, daß unsere Maschinenindustrie noch nicht hat reussieren können. Jedenfalls sind auch die Zahlungsbedingungen nicht einladend gewesen: Raten, sich bis auf vier Jahre erstreckend, ohne durch Delkredere oder Beziehungen gedeckt zu sein, und ein für den Ausländer sehr unsicheres Prozeßverfahren. Es sollen in neuerer Zeit sich bereits recht schwierige Zahlungsverhältnisse herausgestellt haben, so daß es vielleicht für unsere Industrie ein Glück ist, bisher nicht dabei beteiligt zu sein. Jedenfalls müssen aber Wege gesucht werden, daß die deutschen Maschinenfabriken bei der künftigen Weiterentwickelung der dortigen Zuckerindustrie konkurrieren können und es dürfte nicht schwer fallen, durch Vermittelung der reichen deutschen Häuser in Buenos Aires und Rosario Garantien zu finden. Daß die deutschen Apparate von allen die besten und billigsten sind, wird schon jetzt anerkannt.

Außer der erwähnten Fabrik werden noch einige andere von deutschen Technikern geleitet; auch unter den übrigen Beamten, den Vorarbeitern, den Kupferschmieden ꝛc. findet man viele Deutsche. So traf ich in der Deutschen Fabrik einen ehemaligen Professor (?) als Wagemeister, ein Göttinger Stud. chem. stand am Verdampfapparat, ein desgleichen aus Greifswald putzte die Lampen. Beide, mit den nötigen Schmarren im Gesicht und Klemmern auf der Nase, sahen mich etwas betroffen an und baten, ihren Angehörigen daheim nichts von der Qualität ihrer Stellung zu sagen. Da ich sie indes belobte, weil sie sich ehrlicher Arbeit nicht schämten und die Gewißheit aussprach, daß Solidität und besonders Nachlese in ihren früheren Studien ihnen eine bessere Zukunft in Aussicht stelle als daheim, so schienen sie beruhigt von dem tröstenden Zuspruch des Landsmannes. Übrigens nahm sich ihrer der wohlwollende Besitzer in anerkennenswerter Weise an; sie bezogen, wenn ich nicht irre, einen Lohn von 150 resp. 100 M. monatlich und hatten den Vorzug, im Beamtenhause Kost und Quartier zu erhalten. — Nach alledem würde ich indes Technikern, Vorarbeitern, Metallarbeitern nur dann raten, in Tucuman ihr Heil zu suchen, wenn sie sich zuvor Engagement gesichert haben und sich vor der etwas urwüchsigen Lebensweise und dem Fieber nicht fürchten. Für Verheiratete ist dort noch keine Stätte.

W. Spielberg.

(Fortsetzung folgt.)

Litteratur.

„Bilder aus Brasilien von C. v. Koseritz." Wilhelm Friedrich, Leipzig 1885.

„Das Kaiserreich Brasilien von A. W. Sellin." 2 Bde. G. Freytag, Leipzig, 1885.

Die Litteratur über das Kaiserreich Brasilien ist eine reiche; wir besitzen über dasselbe sowohl streng geographische Werke als auch Reiseschilderungen jeder Art in erheblicher Auswahl. Aber namentlich bei letzteren, zumal wenn sie in fesselndem und anmutendem Stile sich über alle möglichen Verhältnisse des großen Landes verbreiten, ist Vorsicht am Platze, wenn man aus ihnen ein objektives Urteil über brasilianische Zustände und brasilianisches Leben gewinnen will. Nur zu häufig fallen Reisende, die das Land auf flüchtige Weise durchmessen, in den Fehler, ihre an irgend welchem Orte des Landes erhaltenen ohnehin subjektiven Eindrücke, für die Verhältnisse des ganzen Landes zu generalisieren. Die vorliegenden Bücher dürfen dagegen zur Beurteilung des großen Kaiserreiches besondere Beachtung beanspruchen. C. von Koseritz sowohl als Sellin sind Deutsche, welche die politischen, sozialen, kommerziellen und landwirtschaftlichen Verhältnisse des Landes aus eigener und gründlichster Anschauung kennen. Koseritz lebt seit 33 Jahren in Brasilien als Litterat, Politiker und Deputierter, Sellin kennt das Land durch 12jährigen Aufenthalt und zwar in praktischer Thätigkeit als Koloniedirektor in einer der südlichen Provinzen. Die „Bilder aus Brasilien" erschienen zuerst in der vom Verfasser in Porto Alegre herausgegebenen „Koseritz deutschen Zeitung" in der Form von Reisebriefen aus der Reichshauptstadt. Die leichte feuilletonistische Schreibart, voll geistreicher, oft satyrischer Seitenhiebe nach rechts und links, bietet nicht nur ungemein fesselnde Unterhaltung, sondern birgt manchen Kern von Belehrung über die politischen und sozialen Verhältnisse, die man in andern Werken vergeblich suchen würde. Sellin's „Kaiser-

Digitized by Google

reich Brasilien" gibt dagegen in knapper klarer Darstellung eine Beschreibung des Landes, seiner Geschichte und Kultur; während der erste Teil die allgemeinen, das ganze Reich betreffenden Verhältnisse behandelt, geht der zweite Teil auf die einzelnen Provinzen im speziellen ein. Der Verfasser hat seine Aufgabe auf dem ihm gegebenen verhältnismäßig sehr kleinen Rahmen eines Doppelbandes der Bibliothek „Das Wissen der Gegenwart" in gediegener und volkstümlicher Weise bestens gelöst. Beide Werke sind reich mit Karten und Abbildungen ausgestattet.

Redaktionelle Korrespondenz.

Aus Formosa.

Tamsui, Nord-Formosa, November 1884.

Formosa, die schönste und reichste Insel des Chinesischen Reichs, wird seit dem Ausbruch des Französisch-Chinesischen Konflikts auch in Deutschland weit mehr als bisher an Interesse gewonnen haben. Die dem fremden Handel eröffneten Häfen sind: Takao und Taiwanfu im Süden, Tamsui und Kelung im Norden der Insel. Takao, wurde 1864 dem fremden Handel eröffnet; der Platz ist nur klein, hauptsächlich von Fischern bewohnt. Der Boden in der Umgegend ist äußerst fruchtbar; Zuckerplantagen sind zahlreich, Bambus wächst üppig. Der Hauptausfuhrartikel ist Zucker. Die Einwohnerzahl der Stadt wird zu 10 000 gerechnet. Taiwanfu dagegen ist ein ziemlich bedeutender und großer Platz mit 225 000 Einwohnern. Die Stadt liegt 3 Seemeilen von der Küste, Kanäle verbinden sie mit dem Küstenplatz Anping. Die Mauern der Stadt sind 5 englische Meilen im Umfang und schließen manche sehenswerte Gebäude ein, wie z. B. das Examen-Haus, in welchem mehrere tausend Studenten Platz haben. In der Nähe sind die Ruinen des alten Forts Zealandia, welches die Holländer 1630 erbauten. Taiwanfu hat keinen Hafen, sondern nur einen offenen Ankerplatz, welcher während des Südwest-Monsums gänzlich ungeschützt und deshalb gefährlich ist. Tamsui mit 90 000 Einwohnern, liegt an der Mündung des Kelung-Flusses; die Barre außerhalb des Hafens hat 13 (im Winter) bis 15 (im Sommer) Fuß Wasser. Thee wächst auf den Hügeln ringsherum. Kampfer wird in ziemlich bedeutender Menge aus dem Kampferholzbaum, welcher im ganzen Norden der Insel wächst, gewonnen. Kelung, ist der beste Hafen der Insel, mit ungefähr 20 000 Einwohnern. Der Platz wurde zuerst von den Spaniern, später von den Holländern gehalten, bis letztere von den Chinesen vertrieben wurden. Das alte Fort, jetzt in Ruinen, wurde 1628 von den Holländern erbaut. Der Hauptausfuhrartikel ist Steinkohle, welche in den 1 Meile entfernten Kohlenminen bearbeitet wird. Mehrere Jahre lang geschah dies unter Leitung von englischen Ingenieuren, mit Maschinerien, welche von England herausgeschickt waren; in letzter Zeit jedoch führten Chinesen, welche in Europa Minenbau studiert hatten, die Oberleitung. Sofort nach dem Bombardement Kelungs am 5. August d. J. durch die Franzosen, wurden die Kohlenminen von den Chinesen mit Pulver und Petroleum gefüllt und in die Luft gesprengt, so daß alles verschüttet wurde, was jahrelange Arbeit und hunderttausende Dollars gekostet hatte, nur damit die Franzosen die Minen nicht benutzen sollten. Ungefähr 12 englische Meilen flußaufwärts von Tamsui liegt Twatutia, eine Stadt mit 25 000 Einwohnern, der bedeutendste Theemarkt Nord-Formosas; ein paar Meilen entfernt ist Bangka, eine Stadt mit 100 000 Einwohnern, der Sitz der hauptsächlichsten chinesischen Behörden im Norden, während Taiwanfu solcher in Süden ist. Dort residiert auch der General-Gouverneur der Insel, welcher unter dem in Foochou wohnenden Vizekönig von Fokien steht. Das Innere der Insel ist von Eingeborenen*) bewohnt, welche Todfeinde der Chinesen sind. Der Reichtum Formosas besteht hauptsächlich in Mineralien, Steinkohlen, Holz (Kampferholz 2c.), Thee, Zucker, Indigo. Das Klima der Insel ist infolge des Kuro Siwa (japanischen Stroms), des Golfstroms des Ostens, milder als das der Küste Chinas, jedoch aus demselben Grunde auch feuchter. Taifune, diese furchtbaren Orkane, wüten häufig im Sommer, während Erdbeben, allerdings gewöhnlich nicht sehr heftig, das ganze Jahr hindurch stattfinden.

Nach den statistischen Tabellen des Zollamts geben folgende Zahlen über den Handels- und Schiffahrtsverkehr Formosas Auskunft:

Taiwanfu und Takao 1883:

Wert der Einfuhr fremder Waren Haikuan-Taels**)	1 262 949	
Wert der Einfuhr chinesischer Waren	166 605	
		1 429 554
Ausfuhr		1 770 099
Wert des Handels		H.-T. 3 199 653

Zollrevenue H.-Taels 194 896 (1868: 51 487).

Die hauptsächlichsten Einfuhrartikel waren: Opium (2638 Kisten, Wert H.-T. 976 352), Baumwollenwaren (Wert H.-T. 109 861) und Wollenwaren (Wert H.-T. 71 438). Ausfuhr: Zucker 734 653 Pikuls ***). — Schiffahrt 39 Segelschiffe und 60 Dampfer (zusammen 62 589 t.)

Tamsui und Kelung 1883:

Wert der Einfuhr fremder Waren Haikuan-Taels	957 525	
Wert der Einfuhr chinesischer Waren	260 423	
		1 217 948
Ausfuhr		2 301 599
Wert des Handels		3 519 547

Zollrevenue 296 932 Taels (1874: 126 340 Taels).

Die hauptsächlichsten Einfuhrartikel waren ebenfalls Opium (1265 Kisten, Wert H.-T. 508 485), Baumwollen (Wert H.-T. 196 569), Wollenwaren (Wert H.-T. 56 821) und Blei für Theeverpackung. Ausfuhr: Thee 99 050 Pikuls, Wert 2 235 179 (1874: 24 610 Pikuls). — Schiffahrt 39 Segelschiffe, 103 Dampfer (zusammen 61034 t.). Passagierverkehr nach Tamsui: 9 262 Chinesen, von Tamsui: 9 005 Chinesen.

Hummel.

Über Formosa als Operationsbasis der gegenwärtigen Französischen Expedition gegen China gibt unser verehrter Korrespondent, welcher Hafenmeister in Tamsui ist, uns im weiteren einen sehr ausführlichen Bericht. Des beschränkten Raumes wegen und da derselbe mehr von kriegswissenschaftlichem Interesse, überließen wir dessen Veröffentlichung dem Militär-Wochenblatt (Berlin), für welchen Hinweis manche unserer Leser dankbar sein werden. Die Redaktion.

*) Mit den wilden an der Ostküste wohnenden Stämmen, welche Schiffbrüchige unbarmherzig abschlachten, hatte 1861 die Besatzung des Preußischen Kriegsschiffes „Elbe" ein Gefecht. Die Red.

**) China prägt weder Gold- noch Silbermünzen; Rechnungs-Einheit ist der Haikuan-Tael im Werte von 6 Mark 40 Pf. Spanische und mexikanische Piaster sind Zahlungsmittel.

***) 1 Pikul = 60½ Kilogr.

Redaktionsschluß dieses Heftes: 15. Februar 1885.

Verantwortlicher Redakteur Richard Lesser, Frankfurt a. M. Nachdruck, wenn nicht ausdrücklich untersagt mit Quellenangabe gern gestattet. Druck von Mahlau & Waldschmidt, Frankfurt a. M.

Digitized by Google

Deutscher Kolonialverein.

Der Zweigverein Magdeburg hielt am 13. Februar eine Versammlung ab, in welcher nach Beratung der der Berliner Generalversammlung zur Entscheidung vorliegenden Fragen Herr H. Diesterweg einen Vortrag über die Diamantenfelder Südafrikas und Betschuanaland hielt. Redner gab hierin unter großem Beifall seine in mehrjährigem Aufenthalte in Südafrika gesammelten Eindrücke und Erfahrungen wieder. Die Kunde von dem Vorhandensein von Diamanten in Südafrika lockte vor ungefähr 17 Jahren bald Scharen von Abenteurern aus allen Ländern herbei und veranlaßte 1871 die Engländer, die reichsten Diamantgruben von Kimberley und der Distrikte von Westgriqualand unter dem Vorwande, die Buren sorgten nicht genügend für Ordnung, zu annektieren. Trotz der beschwerlichen und kostspieligen Reise von der Küste her (700 engl. Meilen) fanden sich doch bald 20 000 weiße Leute, darunter reiche, spekulative Diamanthändler zusammen, und der Handel begann zu blühen. Die ersten Felder befanden sich in unmittelbarer Nähe des Vaalflusses, nachher fand man bessere Ausbeute etwa 20 Meilen südlich des Flusses, wo bald die Stadt Kimberley emporschoß. Die Wohnungen der Gräber bestanden anfangs nur in Zelten, wurden später aus gewelltem galvanisierten Eisenblech hergestellt, und in den letzten Jahren sind auch einige Steinbauten entstanden. Der Grund, welcher ein gelbes, kieselartiges Aussehen hatte, wurde in der ersten Zeit trocken sortiert. Als man entdeckte, wie viel dabei verloren gehe, grub man Brunnen, um den Boden zu waschen. Hat ein Gräber diamanthaltigen Boden gefunden, so zeigt er es dem Regierungsbeamten an. Dieser setzt einen Tag fest, an dem er das inzwischen von dem Vermesser in ein tausendfeldiges Schachbrett eingeteilte Feld an die betreffenden Eigentümer verteilt. Diese müssen vorher ihren Platz durch einen in die Erde gestoßenen Pfahl, an dem sich ein Brett mit ihren Namen befindet, gezeichnet haben. Dafür sind an Gebühren 1 Lstrl. und dieselbe Summe für jeden laufenden Monat zu entrichten. Ein jeder Gräber darf nur einen Claim (900 □′) herausnehmen. Später kann er durch Kauf indessen mehr an sich bringen. Die Kapregierung begünstigt die Gesellschaften und die großen Kapitalisten, die den Erwerb in Europa verzehren würden, nicht. Die schwere Arbeit wird von den Kaffern geleistet. Sie stehlen oft mit unglaublicher Frechheit die Diamanten vor den Augen des Aufsehers, um sie an den weißen Hehler zu verkaufen. Sie arbeiten hier gewöhnlich nicht länger, als bis sie genug haben, sich einen Haushalt zu gründen, d. i sich eine oder besser zwei Frauen zu kaufen. Diese Dieberei und Hehlerei, das dadurch begründete gegenseitige Mißtrauen, ein entsetzliches Strafsystem, das doch keine wirkliche Abhülfe schafft, lasten schwer auf der Bevölkerung. Das nördlich vom Griqualand zwischen Transvaal und der Kalahari gelegene Betschuanaland, auf das Redner darauf übergeht und das er näher schildert, hat seine Bedeutung darin, daß es der Schlüssel, der Weg ist zum Innern Südafrikas. Trotzdem haben sich die Engländer bis in die letzte Zeit nicht darum gekümmert. Die Rivalität zwischen den Engländern und den Buren, die Möglichkeit, daß diese sich den Weg zur Westküste nach den Deutschen Besitzungen bahnen könnten, hat die Englische Regierung bewogen, Betschuanaland als ihren Besitz in Anspruch zu nehmen und den englischen Einfluß durch Entsendung Warren's in diesen Gegenden zu sichern. Ein erbitterter und für Südafrikas Verhältnisse vielleicht entscheidender Kampf scheint hier bevorzustehen.

In Gera hat sich am 19. Februar ein Zweigverein gebildet, welchem als Vorstand die Herren Kommerzienrat W. Meyer (Vorsitzender), Oberbürgermeister Rinck, Gymnasialdirektor Dr. Grumme, Kaufmann Wilh. Tetzner und Kaufmann Alfred Weber jr. angehören.

In Koethen hat sich Mitte Februar ein Zweigverein gebildet, zu dessen Vorstand gewählt wurden die Herren Fabrikbesitzer Adolf Behr (I. Vorsitzender), Rechtsanwalt Ad. Wichmann (II. Vorsitzender), Gymnasial-Oberlehrer Dr. Hartung (Schriftführer), Kaufmann Wilh. Schulze (Schatzmeister), Justizrat Ferdin. Behr, Gymnasiallehrer Herm. Fiedler, Bankier Felix Friedheim, Pfarrer Paul Hille, Oberamtmann Jaenicke-Baasdorf, Fabrikbesitzer Herm. Imsper, Gymnasial-Oberlehrer Prof. Dr. Lambeck, Oberamtmann Strandes-Zehringen. Die Mitgliederzahl des Zweigvereins Koethen beläuft sich bereits auf gegen 90.

Der Vorstand des Zweigvereins Straßburg i. E. hat die Herren Oberregierungsrat F. G. Stempel, Bürgermeistereiverwalter, und Buchhändler Karl J. Trübner kooptiert und erwählte als Vorsitzenden Herrn Oberschulrat Dr. P. Albrecht, als Stellvertretenden Vorsitzenden Herrn Bankier Schwartzmann und als Schriftführer und Schatzmeister Herrn F. Silbereissen.

Unser Referat über die Bildung des Zweigvereins Trier im 4. Heft ist dahin zu ergänzen, daß auch Herr J. Weeser-Krell dem Vorstande angehört.

Mit S. M. S. „Elisabeth" in der Südsee.

In 35 Tagen, während welcher ein kräftiger, aus West wehender Passat mit gewünschter Beständigkeit die Segel schwellte, hatte S. M. S. „Elisabeth", von der Südspitze Afrikas auslaufend, die alle Zeit hochgehenden Wogen des Indischen Ozeans durchfurcht und am 1. Oktober Port Jackson erreicht. Obwohl das Einlaufen in den Hafen der „Queen of the Pacific", wie die Bewohner von Neusüdwales ihre Hauptstadt Sydney wegen ihrer ausgezeichneten Lage an einer der schönsten Meeresbuchten der Welt und

Digitized by Google

ob sonstiger Vorzüge zu nennen lieben, bei trübem Wetter erfolgte, so gewährte es doch viel Vergnügen. Den Hafen dieses Welthandelsplatzes könnte man mit Recht als ein Kunstwerk der Natur bezeichnen, denn er vereinigt in sich Brauchbarkeit und Schönheit in solcher Fülle, wie sie sonst selten vereint zu finden sind. Nach allen Richtungen hin verzweigen sich von dem geräumigen Hauptbecken der Bucht Gewässer, die für sich die schönsten Häfen und wiederum tiefe Einschnitte ins Land hinein bilden; vermöge dieser eigenartigen Hafengestaltung können die größten Schiffe bis in die Mitte der Metropole gelangen. — Mäßig hohe, meist bewaldete Hügelketten rahmen den Hafen ein. Auf diesem erhebt sich die Stadt mit ihren 20 000 Häusern, die zumeist von einfacher Bauart und klein, nach englischer Sitte für eine Familie berechnet, doch oft auch in eleganter und großartiger Ausführung, gewöhnlich in lebhaftem Farbenanstrich, aus lieblichem Grün anmutig dem Ankömmling entgegenwinken. Von der auf dem Gipfel eines Hügels, inmitten der Stadt gelegenen Sternwarte aus kann man sich an einer der herrlichsten Aussichten ergötzen, die unsre schöne Erde aufzuweisen hat. Ein Bild reichen Volksgetriebes in paradiesischer Umgebung unter mildem Klima. Mit jedem Jahre steigert sich der Verkehr dieses Welthandelmarktes, dessen Bevölkerung heut an 240 000 Seelen zählt, — entwickelt sich die Industrie derselben mehr und mehr.

Zu bedauern ist, daß unser deutsches Vaterland so geringen Anteil hat an dem sich stetig steigernden Handel Australiens.*) Das Hauptprodukt der Kolonien, die Wolle, geht fast ausschließlich nach England, um von dort, verarbeitet oder roh, nachdem der englische Arbeiter seinen Lohn und der englische Kaufmann seinen Gewinn darauf geschlagen hat, nach den Staaten des europäischen Festlandes, die ihrer bedürfen, exportiert zu werden. Einen belehrenden Einblick in die Handelsbeziehungen der Kolonien kann sich der Fremde allein schon dadurch verschaffen, wenn er an den langgestreckten Quais und Ladebrücken ihrer Haupthäfen, an denen die stattlichsten Dampfer und Segelschiffe liegen, dem Löschen und Laden derselben zusieht. Warum, so wird sich dabei jeder sein Vaterland liebende Deutsche fragen, gelingt es anderen Staaten, Frankreich, Amerika, bessere Fortschritte in der Entwickelung ihres Handels mit Australien zu machen als uns? Die Erklärung dürfte sich darin finden lassen, daß diese Staaten bessere Verkehrsverbindung haben und andrerseits die Thätigkeit ihrer Kaufmannschaft eine regere ist als bei uns. Absatzmärkte und Bezugsquellen wollen im Großhandel mehr gesucht sein als im Kleinvertrieb. Hoffentlich wird in dieser Beziehung eine Wendung zum Bessern für uns bald eintreten nach Errichtung einer den Forderungen der Jetztzeit entsprechenden Dampferlinie, welcher die Einführung von Bankagenturen an den Hauptplätzen*) Sydney, Melbourne, Adelaide und Brisbane folgen müßte.

Ein längeres Verweilen an dem reizenden Platze wäre uns in anbetracht der bereits ausgestandenen Strapazen und der noch in Aussicht gestellten sehr erwünscht gewesen, jedoch die Pflicht trieb zum Aufbruch. Schon am 16. Oktober lichtete S. M. S. „Elisabeth" wieder Anker. Sie sollte Aufgaben in der Südsee erfüllen, gleicher Art, wie sie von ihr wenige Monate zuvor in Angra Pequena ausgeführt worden. Unser Weg führte uns nach Verlassen von Port Jackson an den Louisiaden vorüber nach Neubritannien. Durch den St. George-Kanal nordwärts dampfend, erreichten wir am 1. November Matupi, eine kleine Insel, welche gelegentlich einer Eruption am Ende der Blanche-Bai entstanden ist. Diese Bai befindet sich an der nördlichsten Spitze von Neubritannien, ist geräumig, tief und rings von 2—3000' hohen Bergen umschlossen. Auf der Insel Matupi, die ca. 150 Acres groß, eben, von Kokosnußbäumen dicht bestanden und von ca. 1000 Eingeborenen bewohnt ist, liegt die Handelsfaktorei der Firma Hernsheim & Co. Dieselbe besteht aus drei kleineren Wohnhäusern und ebensoviel Magazinen und bildet die Operationsbasis für die Unternehmungen der Firma in diesem Teile der

*) Der Wert der Gesamtein- und Ausfuhr betrug allein für Neusüdwales im Jahre 1882: 775 Millionen Mark.

*) Um die Führerschaft in den Interessenangelegenheiten Australiens nach außen hat sich seit mehreren Jahren ein Wettkampf entsponnen zwischen Sydney und Melbourne. Letztere, obwohl die bei weitem jüngere Stadt, die Hauptstadt Victorias, ist während der letzten 25 Jahre in der Entwickelung so fortgeschritten, daß sie Sydney nicht nur an Einwohnerzahl, sondern hauptsächlich in kommerzieller und industrieller Beziehung überflügelt hat und darauf gestützt, den Vorrang beansprucht. B. G.

Digitized by Google

Südsee. Es galt zunächst, dieses deutsche Besitztum unter den Schutz des Reiches zu stellen. Der Akt wurde in der Weise ausgeführt, daß der Kommandant S. M. S. „Elisabeth", Kapitän zur See Schering, das Landungskorps seines Schiffes und des ihm unterstellten Kanonenbootes „Hyäne" in der Frühe des 3. November ausschiffen und unter Verlesung einer bezüglichen Proklamation die Kaiserliche Kriegsflagge, begleitet von Hochs auf Seine Majestät den Kaiser Wilhelm, aufhissen ließ, in welche sich der Donner der salutierenden Geschütze und die erhebenden Klänge der Nationalhymne seitens unserer Musik mischten. Zu der Feier hatten sich Eingeborene zahlreich eingefunden, die nach bestem Können ihre häßlichen Gesichter zu scheußlichem Grinsen verzogen, jedenfalls, um ihr Wohlgefallen an dem lauten Knall und der Musik zu bekunden. Von der Bedeutung der Handlung vermochten diese Naturkinder sich aber nicht viel bessere Erklärung zu verschaffen, als die in ihrer Gefolgschaft befindlichen — Schweine. Sie reagierten auf die von vielen Seiten ihnen gemachten bezüglichen Andeutungen in gleicher Weise, wie auf eine als Geschenk angenommene Prise.

Die Proklamierung der Deutschen Schutzherrschaft wurde auf Neubritannien, Neuirland, den Duke of York-Inseln und schließlich an der Südostküste von Neuguinea, und zwar an solchen Plätzen wiederholt, an welchen deutsche Niederlassungen bereits errichtet oder solche im Entstehen begriffen sind.

Da diese Inseln hierdurch mit Deutschlands Interessen verbunden worden sind, so dürften auch nachstehende Mitteilungen über sie erwünscht sein. Neubritannien wie auch Neuirland kennzeichnen sich als vulkanische Landmassen. Vulkane finden sich viele vor, die meisten sind jedoch erloschen, ihre Innen- und Außenwände von üppiger Vegetation überwuchert, und wenige nur sind noch thätig. Am Hafen von Matupi, der Hernsheim'schen Faktorei gegenüber, auf dem Festlande von Neubritannien, liegt ein Krater, der zuletzt im Jahre 1878 eine Eruption verursachte. Aus seinem Innern ergießen sich Schwefelquellen, die über 70° C. Temperatur haben, in die See, und entwickeln sich bald stärkere, bald schwächere Schwefeldämpfe. Der Boden in seiner nächsten Umgebung ist sehr heiß. Da S. M. S. „Elisabeth" in unmittelbarer Nähe des Kraters ankerte, so wurde er für viele von uns zum Ziel von Ausflügen. Das Ersteigen erforderte bei der herrschenden Hitze reichliche Anstrengung. — Die Mitte der Inseln durchziehen 3—4000′ hohe Gebirgsketten. Auf Neuirland mögen die Bodenerhebungen bedeutender sein als auf Neubritannien, so hatte es den Anschein. Der Übergang vom Strande zur Höhe ist meist allmählich. Der Boden besteht in einer dicken Humusschicht, die auf bröckligem, verwitterten Gestein gelagert ist und ist äußerst fruchtbar. Es gedeiht die Kokosnußpalme in der Niederung, hart am Strande und auf nicht unbeträchtlicher Höhe. Daneben kommen Bananen, Zuckerrohr, Yams, welche den Hauptnahrungszweig der Eingeborenen bilden, außerdem die Sagopalme und manche andere, genießbare Früchte tragende Baum- und Straucharten vor. Es unterliegt keinem Zweifel, daß Mais, Reis, Baumwolle, Kaffee, überhaupt tropische Bodenerzeugnisse für Export mit Erfolg gebaut werden können. Bezügliche Versuche sind bereits gemacht und haben zu günstigen Resultaten geführt. Die Tierwelt ist nur ärmlich vertreten, abgesehen von den Vögeln, die reichlich und verschiedenartig vorhanden sind. Schweine und Rinder sind hinverpflanzt und gedeihen gut. Das Klima ist, der Lage der Inseln unter 4—6° südl. Br. entsprechend, tropisch. Die Hitze macht sich jedoch nicht so unerträglich als auf der Samoa-Gruppe. Die Temperatur beträgt in der trockenen Zeit durchschnittlich + 30° C., nachts 28°, während in der Regenperiode, die sich nicht so scharf abgrenzt, das Thermometer unter dem Einfluß der dann herrschenden Luftströmung häufig auf + 23 bis 22° sinkt. An Flächenraum kommen die Inseln des Neubritannien-Archipels ungefähr dem des Königreichs Württemberg gleich. — Diese gesegneten Fluren nun werden von Menschen bewohnt, die in anbetracht ihres Kulturzustandes dieser Bezeichnung kaum wert sind. Die Eingeborenen — Kanaken nennen sie sich, wie auf allen Inseln der Südsee — gehen schmutzbedeckt, meist gänzlich unbekleidet einher. Für Reinlichkeit haben sie absolut keinen Sinn; daher auch wohl die vielen Hautleiden bei ihnen vorkommen. In dieser Beziehung stehen sie ihren polynesischen Brüdern weit nach. Wenn ihnen von uns angedeutet wurde, sie möchten sich doch einmal waschen, so waren sie über diese Zumutung ganz entsetzt, worans wir entnahmen, daß ihnen diese Prozedur viel

Digitized by Google

Unbehagen bereiten, eine dicke Schmutzkruste auf dem ganzen Körper dagegen ihr Wohlbefinden bekunden müsse. Sie leben in niedrigen, engen Schilfhütten, die ebenfalls von Schmutz starren. Solcher Hütten stehen 3—6 zusammen und sind in der Regel von einem leichten Stangenzaun umgeben. Fremden gewähren sie höchst ungern Zutritt zu ihren Behausungen, denn es besteht bei ihnen die Sitte, daß jedem Gaste ein Geschenk zu verabfolgen ist. Es soll nicht selten vorkommen, daß sie ungebetene Gäste, um der Verpflichtung des Geschenkgebens ledig zu werden, totschlagen. Die Weiber leben meist getrennt von den Männern mit jungen Mädchen zusammen in gesonderten Hütten bezw. Umzäumungen. In bezug auf den Verkehr mit den weiblichen Personen herrscht strenge Sitte. Gestatten es einem jungen Manne seine Verhältnisse, die in Alters- oder Vermögensbedingungen beruhen mögen, eine Frau zu nehmen, so werden ihm von seiner Erwählten, die in zarter Weise durch Geschenke oder verstohlene Zeichen von der Zuneigung unterrichtet ist, in dem Falle, daß ihr die Werbung genehm, verschiedene Aufgaben gestellt. Er muß in den Busch gehen und dort drei Monate lang ganz allein sich ernähren oder muß einen hohen Berg ersteigen und auf dem Gipfel desselben einen Stecken aufpflanzen und dergl. Erst wenn die Aufgaben erfüllt sind, wird der Ehebund geschlossen. — Dieser Gebrauch findet seine Erklärung darin, daß der Mann als der Beschützer der Familie gilt und durch solch schlichtes Heldentum seine Befähigung dazu beweisen soll. — In der Ehe hat die Frau für den Lebensunterhalt zu sorgen, der Mann faulenzt. Auf Diebstahl steht bei den Kanaken Neubritanniens strenge Strafe. Das Vergehen wird meist mit dem Tode bestraft. Über einen solchen Fall und seine Behandlungsweise erzählte uns Herr Schuller, welcher die Interessen der Firma Hernsheim auf Nusa (Neuirland) vertritt, folgendes: Eines Tages hatte ein Kanake seinem Häuptling ein Beil entwendet. Nachdem der Häuptling den Namen des Missethäters ermittelt hatte, flüchtete sich dieser auf eine kleine Insel. So dicht und unzugänglich sein Zufluchtsort auch war, die Spürhunde seines Herrn hatten ihn bald erwischt und schleppten ihn vor seinen strengen Richter. Nachdem er seine Unthat eingestanden und das Beil selbstredend wieder ausgeliefert hatte, wurde er, geduldig wie ein Opferlamm, ausgestreckt an den Boden gefesselt. Bitten um Schonung seines Lebens hielt der Delinquent für überflüssig, wohl in der sicheren Erwartung, daß er nur verhöhnt werden würde; er ließ solche nicht erst laut werden. Mit demselben Beil, welches ihn ins Unglück gebracht, wurden ihm nacheinander Hände und Füße abgehackt. Während er so, lebendig verstümmelt, da lag und Schmerzensgeheul ausstieß, umstanden ihn seine Henker und weideten sich an seinen Qualen. Nachdem sie dies mit Muße gethan, schlugen sie ihm den Schädel ein. Ob dies das Ende des Gerichts war, ob der tote Körper bestattet oder gefressen worden, konnte der Erzähler, der das Ende der Dinge nicht abzuwarten vermocht hatte, nicht mitteilen.

Obgleich die englische und französische Mission bereits seit sieben Jahren ihre Arbeit begonnen hat, so sind ihre Erfolge nicht erfreulich. Auf der Insel Matupi lehrt seit fünf Jahren ein Fidschi-Eingeborener als Schüler der französischen Mission; er hat jedoch unter den ca. 1000 Eingeborenen erst 50 Anhänger gefunden. Der Grund dafür liegt zum Teil in der Verschlossenheit, welche sich die Eingeborenen jenen Bestrebungen gegenüber zu bewahren wissen, zum Teil in der bedeutenden Pflege, welche diese Wilden auf ihren heidnischen Kultus durch allerlei Geheimbündelei legen, zum größten Teile aber darin, daß die Mission ihr Werk mit zu geringen Kräften führt. Es wäre zu wünschen, daß die deutsche Mission an der Bekehrung dieser leider allzu rohen Heiden teil nehme. Es würde dies sehr dazu beitragen, daß die Eingeborenen sich für Deutschland und deutsche Ansiedlung interessieren, während sie jetzt England und Frankreich zugeführt werden.

Im ganzen Neubritannien-Archipel, der, wie bereits erwähnt, ca. 20 000 Quadratkilometer mit ca. 100 000 Bewohnern umfaßt, treiben nur zwei Firmen Handel: Hernsheim & Co. und die Deutsche Handels- und Plantagen-Gesellschaft der Südsee-Inseln vermittelst einer Agentur auf Mioko, der Duke of York-Gruppe. Beide Firmen unterhalten gegen 30 Handelsstationen. Diese bestehen in der Regel aus einem Wohnhause für den Händler und 1—2 Magazinen für die Aufnahme von Produkten. Die Händler gehören den verschiedensten Nationen an. Bei dem Mangel an Bewerbern für solche Stellen

Digitized by Google

kann auch weder auf Nationalität noch auf persönliche Eigenschaften derselben besondere Rücksicht genommen werden, was leider oft zu Unannehmlichkeiten Veranlassung gibt. Entschlossener Charakter und Findigkeit, bei welcher Behandlungsweise der Eingeborenen sich die vorteilhaftesten Geschäfte mit denselben machen lassen, ist Haupterfordernis für einen Trader, wie sie gewöhnlich genannt werden. Von der Stellung, die der Händler den Eingeborenen gegenüber einnimmt, hängt dessen Geschäft ab. Ist er schroff, so meiden sie ihn und bringen ihm keine Kopra. Ist er dagegen ihren Forderungen gegenüber zu nachgiebig, so werden sie frech; droht er dann mit Strafe, so suchen sie ihm Nachteile zu bereiten, legen Feuer an sein Haus oder gehen ihm ans Leben, wie es leider häufig geschehen ist. Früher galt die Stellung eines Traders so ziemlich als verlorener Posten. Seitdem jedoch die Kriegsschiffe sich öfters zeigen und einige besonders feindliche Stämme durch Einäscherung der Dörfer oder durch Auferlegung von Kopra-Lieferungen und vieler Faden Muschelgeldes zwecks Befriedigung der Ansprüche Geschädigter von diesen gestraft worden sind, haben sich die Verhältnisse sehr gebessert. Die Händler werden von den Hauptstationen mit Tauschartikeln versorgt und erhandeln dafür von den Eingeborenen Kokosnüsse oder die aus solchen bereits gewonnenen Kerne, die Kopra; hierauf beruht gegenwärtig noch das ganze Geschäft. Daß bei den Tauschgeschäften Wert und Gegenwert der Waren nicht so abgemessen wird, wie zu Hause, und erhebliche Gewinne gemacht werden, bedarf in Ansehung des Umstandes, daß die Eingeborenen nur sehr geringe oder gar keine Kenntnis von dem Werte ihrer Produkte und der ihnen gebotenen Waren haben, kaum der Erwähnung, dürfte auch mit Rücksicht auf die Strapazen und Entbehrungen, die der weiße Mann auszuhalten hat, gerechtfertigt sein. Den Hauptgewinn zieht natürlich die Firma. Die Händler arbeiten teils mit Gewinnanteil, teils für festes Gehalt. Bedürfnisse für ihren Unterhalt müssen sie von ihren Firmen kaufen, wie die Eingeborenen auf den Plantagen, und die ziemlich hohen Südseepreise dafür bezahlen, so daß sie nach mehreren Jahren eines Lebens voller Entbehrungen, Gefahren und Mühen an Kapitalien oft kaum mehr als 500—1000 Dollars erworben haben. Die für den Tauschhandel eingeführten Waren sind teils deutschen, teils fremden Ursprungs. Sie bestehen, den Bedürfnissen der Eingeborenen entsprechend, der Hauptsache nach in Tabak, dem sogen. Niggerhead, in geringwertigen Baumwollenzeugen, in bunten Kattunen, in Glasperlen, in groben billigen Eisenwaren und allerlei blinkendem Tand. Die bei den kleineren Stationen angesammelte Kopra wird, wenn es sich um geringere Posten handelt, durch keinere Fahrzeuge erst nach der Hauptstation, wenn dagegen eine ganze Schiffsladung vorhanden, gleich in größere Schiffe verladen und direkt nach europäischen Weltmärkten, je nachdem die Ware an dem einen oder andern Platze im Preise steht, nach Hamburg, London oder Marseille, oder Kontrakte abgeschlossen sind, importiert. Im laufenden Jahre wurde die Tonne mit £ 22 bezahlt. Wenn man der allgemeinen Annahme Glauben schenken will, daß für die Tonne Kopra beim Eintausch durchschnittlich Waren im Werte von £ 4. 10. hergegeben werden, so würde sich, wenn man die Fracht für den Transport nach Europa und Geschäftsunkosten mit ebensoviel hinzurechnet, ein Gewinn von ca. 250 % ergeben. — In vielen Fällen mögen die Konjunkturen sich ungünstiger gestalten, in den meisten aber sind sie günstiger, so daß diese Berechnung als Durchschnitt einen ziemlich guten Anhalt gewährt für die Bilanzen der fraglichen Geschäfte. — Solcher Erfolge wird der Tauschhandel in den besagten Gebieten sich noch so lange erfreuen, als eine weitere Konkurrenz ausgeschlossen bleibt. Diese ist aber nicht zu befürchten, so lange die Verbindung nach den Inseln in den Händen zweier oder dreier Privaten bleibt, welche Waren- und Personenverkehr nur in eigenstem Interesse vermitteln.

Wollte jemand, was in Ansehung des Umstandes, daß ein so großes und reiches Handelsterritorium sehr gut einige Konkurrenz ertragen kann und ein rationell geführtes Geschäft in demselben seinen Mann nicht nur nährt, sondern auch wohlhabend macht, gerechtfertigt erscheinen dürfte, eine Handelsfaktorei gründen, so müßte er zunächst daran denken, daß er unabhängig seine Waren ein- und ausführt; denn nur so würde er sich den Erfolg sichern können. Die Ausführung würde hiernach unternehmungslustigen, vermögenden Personen oder besser Konsortien mäßig bemittelter junger Kaufleute, welche bei guter Gesundheit den Strapazen eines tropischen Klimas und den

Digitized by Google

Unannehmlichkeiten eines Lebens unter Wilden, umgeben aber von prachtvoller Naturszenerie, für mehrere Jahre zu trotzen den starken Willen haben, überlassen bleiben. — Der Tauschhandel ist jedoch nur ein Übergangsstadium zu dauernden, solideren Verhältnissen. Er gestattet nur eine verhältnismäßig geringe Ein- und Ausfuhr und ist zufolge dessen der aus ihm erwachsende Nutzen ein sehr beschränkter, ein vielleicht nur wenigen direkt Beteiligten zu Gute kommender. Die Quellen des Gewinnes, aus denen viele Bedürftige schöpfen können, liegen in dem reichen Boden und diese können nur durch eine gedeihliche Entwickelung der Plantagenwirtschaft erschlossen und zu reichlichem Ertrag geführt werden. Nachdem die Tauschhandelsfaktoreien die fetten Ernten der ersten Jahre eingeheimst und mit der steigenden Konkurrenz der Gewinn schmäler zu werden begonnen, gehen die meisten von ihnen zur Plantagenwirtschaft über. Landstrecken sind gelegentlich bereits eingetauscht und weitere können noch erworben werden. Wenn sich diesen ersten Schritten zur Plantagenwirtschaft nur geringe Schwierigkeiten entgegenstellten, so bleiben größere zu überwinden; diese beruhen in der Heranschaffung der Arbeitskräfte zur Klärung und Bestellung des Bodens. Die Eingeborenen der Südseeinseln arbeiten auf ihren angestammten Inseln für Fremde nur in den seltensten Ausnahmefällen. Um den Betrieb der Plantagen zu ermöglichen, müssen Arbeiter auf den benachbarten Inseln geworben und herbeigeschafft werden. Die Kosten, welche damit verbunden sind, schmälern den Gewinn, der aus den Bodenerzeugnissen erzielt wird, nicht unbedeutend. Es darf jedoch erwartet werden, daß dieser Übelstand, welcher den Betrieb zugleich unsicher macht, mit dem Fortschreiten der Kultur verschwinden wird. Unter dem Einfluß dieser steigern sich die Bedürfnisse der Eingeborenen. Das Bestreben, sie zu befriedigen, drängt diese trägen Menschen aus Unlust zur Arbeit, zum Verkauf ihrer brachliegenden Ländereien. Solcher erst entbehrend, müssen sie sich zur Arbeit bequemen, um ihren Unterhalt zu erwerben. Damit wird endlich die Möglichkeit geboten, den Boden ertragsfähig, die Arbeit lohnend zu machen. *)

*) Die nachstehende Berechnung möge veranschaulichen, wie sich Betriebskosten und Ertrag der Kokosnußplantagen nach allgemeinen Angaben stellen.

A. Einmalige Ausgaben:

Der Acre Land kostet beim Ankauf	£	1. 0. 0
Kulturbarmachung und erste Bepflanzung	„	4. 10. 0
macht zusammen als Betrag des im Lande investierten Kapitals . . .	£	5. 10. 0

B. Fortdauernde Ausgaben:

1) Lohn für 1 Arbeiter beträgt pro Jahr £ 12. Bei der Kokosnußpalmenkultur kann 1 Arbeiter 5 Acres pflegen, mithin betragen die Wartekosten für 1 Acre pro Jahr . .	£	2. 8. 0
2) Die Geschäftsunkosten für Errichtung und Erhaltung von Gebäuden, sowie Ausgaben für Verwaltung betragen pro Jahr und Acre durchschnittlich	£	0. 12. 0
macht an jährlichen Betriebskosten .	£	3. 0. 0
Aus einem Acre werden durchschnittlich Gewinn erzielt, was als Zins für Anlagekapital an 75% ergibt.	£	7. 0. 0

B. G.

Auf dem unter Schutz gestellten Küstenstriche Neuguineas sind Landerwerbungen von deutscher Seite gemacht worden. Einrichtungen für den Betrieb von Handelsgeschäften bestehen noch nicht. Die Unbekanntschaft der dortigen Eingeborenen dürfte vorsichtiges Handeln notwendig machen. Tropische Vegetation kann üppiger kaum gedacht werden, als sie an den Ufern des am 18. Oktober durch den Kapitän Dallmann von der „Samoa" im Verein mit Dr. Finsch neuentdeckten, für Schiffe jeden Tiefganges tauglichen und geschützten, nach Sr. K. K. Hoheit dem Kronprinzen benannten Friedrich-Wilhelmshafen vorkommt. Der Strand des Hafens ist derartig überwuchert, von Ästen großer Laubbäume so weit und dicht überragt, daß das Landen nur an sehr wenigen Stellen möglich ist. Versuchtes Vordringen in den Busch nötigte zur baldigen Umkehr; denn es erforderte übermäßige Anstrengung. So dicht verwachsen ist das Gewebe von Schlingpflanzen, stachlichen Kakteen und den verschiedensten Strauch- und Baumarten, daß jeder Schritt mit dem Beil in der Hand erobert werden mußte. Um dort einen Platz zu schaffen, auf welchem die Flagge gehißt werden konnte, mußten 30 Mann zwei Tage lang arbeiten; die aufgeklärte Fläche betrug 25 Schritt im Geviert. — Jedoch nicht an allen Stellen dieses Teiles der Küste — S. M. S. „Elisabeth" lief von der Astrolabe-Bai an derselben längs bis zum Huon-Golf — ist die Vegetation eine gleich üppige, die Ansiedelung erschwerende. Zuweilen erblickten wir weite, baumlose Grasflächen, dahinter riesige himmelan-

Digitized by Google

strebende, teils hoch hinauf bewaldete Gebirgsmassen, vermutlich das auf der Karte bezeichnete Finisterre-Gebirge. Die Landschaft gewährte einen lieblichen Anblick.

Die Papuaner kamen uns freundschaftlicher entgegen als die Eingebornen von den Inseln des Neubritannia-Archipels. Sie verrieten bei weitem mehr Intelligenz, nicht nur in ihrer äußeren Erscheinung, die gut gefiel, sondern auch in ihren Gerätschaften als Bogen, Speeren, Schmucksachen aus Muscheln und Eberzähnen, sowie auch in dem Bau ihrer Wohnungen, was alles geschmackvoller, mannigfaltiger und praktischer ist, als bei den letzterwähnten Kanaken. Alle tragen aus Pflanzenfasern gefertigte Bekleidung. Sie tauschten gern und waren hauptsächlich auf Eisenwaren, Schneidezeuge und bunte Glasperlen, von ihnen „Killileu" bezeichnet, begierig. Unter keinen Umständen aber ließen sie sich bewegen, an Bord zu kommen. Das Abfeuern der Salutgeschütze verursachte unter ihnen eine entsetzliche Panik. Es war versucht worden, sie vom Schiffe fern zu halten, doch vergeblich. Als sie aber, hoch genug über ihren Häuptern, den plötzlichen Donner, Feuerstrahl und Rauch hörten und erblickten, mochten sie wohl glauben, ihr böser Gott, der seine Wohnung in ihren dunklen Bergen haben soll, sei plötzlich unter sie gefahren. Sie ergriffen, den Ausdruck grausenden Entsetzens im schwarzen Antlitz tragend, in solcher Eile und unter so komischen Geberden die Flucht nach dem Strande, daß der Anblick bei uns große Heiterkeit hervorrief. Erst nach mehreren Stunden wagten sie sich wieder schüchtern heran. — Die Pflanzenwelt an dieser Küste Neuguineas gleicht fast gänzlich der derselben so nahe gelegenen Inseln des Neubritannia-Archipels; jedoch bauen die Papuaner Reis und Mais, was die Eingebornen ersterer Gruppe nicht thun.

Die Tierwelt gleicht der des australischen Festlandes. Es kommen vor: das Känguruh, der Dingo, eine Art wilder Hund, das Wallaby und sehr viele und verschiedenartige Vögel, darunter die schönen Paradiesvögel, von welchen Eingeborene uns leider nur mangelhaft präparierte Bälge als Tauschmittel anboten. In den Flüssen, welche durch die vom hohen Gebirge herabgeschwemmten vegetabilischen Stoffe verschlammt sind, vergnügt sich der Alligator. — Der Aufenthalt an der Küste Neuguineas hatte für die Besatzung die unangenehme Folge, daß verhältnismäßig viele am Fieber erkrankten; jedoch genasen alle. — —

Ein wesentlicher Umschwung der gegenwärtigen Verhältnisse in den beschriebenen Gebieten würde herbeigeführt werden, wenn die in der bewußten Dampfersubventionsvorlage geplante australische Linie, nebst Inselzweigen Samoa, Mioko zur Ausführung käme. Alsdann würde das Haupthindernis, das gegenwärtig die Entwickelung des Handels hemmt, beseitigt, die Einwanderung von Kapital und geeigneter Kraft und die Ausfuhr der mit diesen notwendigen Faktoren erzielten Bodenerträge erleichtert werden, kurz Handel und Wandel zur Blüte kommen und fürs Vaterland reiche Früchte tragen. Es würde zu bedauern sein, wenn durch die Vereitelung jenes Planes auch diese reichen Inseln, die einerseits ein gutes Absatzgebiet für die heimische Industrie zu werden versprechen und andererseits geeignet sind, Deutschland in seinem Verbrauch tropischer Bodenerzeugnisse von anderen Kolonialstaaten dereinst unabhängig zu machen, schließlich fremden, sich bereits danach regenden Händen zur Ausbeute überlassen werden würden!

An Bord S. M. S. „Elisabeth",
Gelbes Meer, den 26. Dezember 1884.

Bernhard Gronemann,
Marine-Zahlmeister.

Von der Südwest-Grenze des Kongobeckens.

1.

Kinsembo, Südwest-Küste Afrikas, Dezember 1884.

Mit inniger Freude und Genugthuung muß es jeden Deutschen erfüllen, daß unser in schweren Kämpfen zu alter glorreicher Machtstellung und zu neuem Ruhm erstarktes Vaterland nunmehr sich auch kräftig genug fühlt, seinen in aller Welt zerstreut lebenden Söhnen, welche bislang nur für fremde Völker arbeiteten und froh waren, unbelästigt zu bleiben und im Notfalle sich unter den Schutz eines fremden Banners stellen zu können, durch die Deutsche Flagge fortan vor aller Unbill zu schützen. Wir aber, die wir an fremden Gestaden genugsam von dem Übermut und dem Spott anderer Nationen zu dulden hatten, wir begrüßen jubelnd Dich Germania auf dem Meere, als die Verkünderin einer neuen segensreichen Ära für die versprengten Glieder Deines Volkes! Auch was ich von hier, von der einzigen deutschen Handelsniederlassung im weiten Kongogebiete zu berichten habe, wird

Digitized by Google

zeigen, mit welcher Sehnsucht wir die Machtentfaltung der Deutschen Flagge zu wünschen Ursache haben.

Als die Portugiesen vor ungefähr 15 Jahren Ambriz nahmen, dort ihre Forts und Zollhäuser anlegten und ihre bekannte Mißwirtschaft begannen, flohen vor ihnen von dort die damals ansäßigen englischen, französischen und englischen Firmen und gründeten nach Überschreitung des Flusses Loge, der nördlichen Grenze der Portugiesischen Provinz Angola, in Kinsembo, einem hoch und gesund auf steilem Felsen gelegenen Platze, neue Niederlassungen. Leicht wurde es ihnen durch Überredungen und Aufhetzen die Eingeborenen, welche die Portugiesen selbstverständlich haßten, da sie ihnen einen Teil ihres Landes mit Gewalt genommen, zu bestimmen, daß sie keinem Portugiesen gestatteten, sich in Kinsembo niederzulassen, und es existiert hier auch heute noch faktisch keine portugiesische Faktorei; ja selbst nicht einmal einen Portugiesen als Kommis in den hiesigen Häusern wollen die Eingeborenen erlauben. Als später Holländer nach Kinsembo kamen, hatten die Eingeborenen gegen diese Nation nichts einzuwenden, doch brannten die neuen holländischen Faktoreien bald nach ihrer Eröffnung zweimal hintereinander ab, wobei zwei Angestellte ihren Tod fanden, so daß diese Herren sich bisher nicht zu einem dritten Versuche entschließen konnten. Über die Entstehung des Feuers mag nun jeder seine Gedanken haben, jedenfalls waren die Engländer froh, die lästige Konkurrenz los geworden zu sein. Die Geschäfte gingen ruhig weiter und alles lebte in Frieden, als vor einigen Jahren eine der englischen Faktoreien durch Kauf in deutsche Hände überging und an Stelle der Englischen die Deutsche Flagge aufgepflanzt wurde.

Beherrscht wird dieser Teil der Küste des einst so mächtigen Kongoreiches jetzt von vielen Stämmen, von einander gänzlich unabhängigen Königen. Eine Erbfolge findet nicht statt, die Könige werden aus der Zahl der angesehensten Männer gewählt, besitzen aber nie eine besondere Gewalt, sondern sind eigentlich nur die Werkzeuge des Willens der einflußreichsten Häuptlinge und der bestehenden eigenartigen Gesetze. Ihre jedenfalls lohnendste Beschäftigung ist die Einziehung des jährlichen Zolles von den Europäern, welcher durch Verträge festgestellt ist. Der zu dieser angenehmen Beschäftigung speziell für Kinsembo berechtigte König ist nun nicht, wie die meisten seiner Kollegen, selbst Trader, sondern lebt einzig von jenen Einkünften und nebenbei hauptsächlich vom Raube, wodurch er früher oft das Geschäft arg schädigte, indem er durchziehenden Handelskarawanen einen beliebigen Tribut auferlegte. Die Folge davon war, daß diejenigen seiner Unterthanen, welche vom Handel selbst lebten, auswanderten und nördlich von Kinsembotown eine neue Stadt gründeten, welche sie Kinkunge nannten. Die Bewohner derselben zeichnen sich durch anständiges, bescheidenes Benehmen den Weißen gegenüber, durch rastlose Thätigkeit und Energie vorteilhaft aus, und so gelangte ihre Stadt bald zur Blüte. Sie haben ihren eigenen König und zahlen den Kinsemboleuten keinen Tribut, wenn sie mit ihren Handelskarawanen das Gebiet derselben passieren, ihre Produkte in Kinsembopoint in den Faktoreien der Europäer gegen Zeug, Rum, Pulver oder Gewehre umzutauschen. Dagegen sind die alten Kinsemboleute mit wenigen Ausnahmen nur Schmarotzer, die ihre Füße unter dem Tische des Königs stecken haben und nur von seiner Gnade leben, resp. mit ihm etwaigen Raub teilen; eine freche unverschämte Bande, die, da ihre Vorfahren die Portugiesen, als diese auch Kinsembo nehmen wollten, zweimal besiegten und über den Grenzfluß Loge zurückwarfen, wenig oder gar keinen Respekt vor den Weißen haben und sich ihm vollständig gleich dünken. Jeder Weiße, welcher sich in ihrem Gebiete niederläßt, ist nach ihrer Ansicht dadurch als Untergebener ihres Königs oder dessen Sohn, wie sie sich ausdrücken, zu behandeln.

Die deutsche Faktorei in Kinsembo war wegen ihrer Lage an der Haupthandelsstraße, auf welcher die Karawanen daherzogen, um in Kinsembopoint ihre Produkte umzusetzen, vielfach der Zielpunkt kleiner Intriguen, als sie noch in englischen Händen sich befand; weit mehr aber zeigte sich Neid und Mißgunst, als daraus eine deutsche Handelsniederlassung wurde und die Firma durch stets neue deutsche Waren, welche bislang den Schwarzen völlig unbekannt gewesen, dieselben heranzog. Die anderen europäischen Häuser konnten es nicht mitansehen, daß auch Deutsche ihnen als Konkurrenten an die Seite traten. Der Agent einer Pariser Firma in Kinsembo sandte, von anderen Weißen unterstützt, Spirituosen

Digitized by Google

und sonstige Geschenke zum Könige, um die Eingebornen gegen das deutsche Haus aufzuhetzen. Ein schwarzer Häuptling wurde durch Bestechung zu der Behauptung gebracht, daß von Angestellten der deutschen Faktorei einer seiner Sklaven durch Anrufen und Zeigen von Waren veranlaßt worden sei, für eine andere Faktorei bestimmt gewesene Produkte bei ihnen zu verkaufen. Es ist hier nun sonst Sitte, daß wenn irgend eine Streitigkeit vorliegt, ein Palaver zur Beratung und Entscheidung berufen wird, d. h. eine öffentliche Versammlung der Weißen, des Königs und der größten Häuptlinge. Hätte selbst also in Wirklichkeit die obige Anklage gegen einen der Angestellten des deutschen Hauses vorgelegen, so wäre es nicht mehr wie anständig und der Stellung der Weißen den Schwarzen gegenüber entsprechend gewesen, die Sache auf einer friedlichen Versammlung der Europäer allein zum Ausgleich zu bringen, denn nur, wenn es sich um Schwarze handelt, sollte der König zugegen sein, den Spruch zu bestätigen und für seine Ausführung Sorge zu tragen. Man wollte aber durch Berufung eines Palaver den einmal aufgehetzten Schwarzen es leicht machen, dem lästigen Konkurrenten Schaden zuzufügen; man konnte annehmen, daß, wenn von seiten des deutschen Hauses ein Reugeld verlangt und solches verweigert wurde, die Eingebornen wild und unverschämt werden und leicht an dem Eigentum der Verurteilten sich vergreifen, die Faktorei erstürmen oder gar die Angestellten mißhandeln würden. Dieser wohl überlegte Plan eines französischen Deutschenfressers sollte jedoch diesmal nicht gelingen, denn als die Kinsemboleute taktmäßig und unter großem Gebrüll und Getrommel der Hände auf einem mit Leder überspannten alten Fasse, ihre Waffen schwingend, zur Einflößung von Respekt heranzogen, kamen gleichzeitig die obengenannten, dem deutschen Hause sehr befreundeten Kinkungeleute von der anderen Seite, Hülfe bietend, und hielten so nicht nur die Kinsembos von jeglichen Ausschreitungen ab, sondern ordneten auch dieses Palaver zu voller Zufriedenheit des Königs, welcher, nachdem die Unschuld der Deutschen ganz und gar durch Zeugen erwiesen, ruhig mit seinem Gefolge von dannen zog. — Das Scheitern dieses Planes ließ aber den Haß seines Urhebers nicht ruhen und trieb ihn dazu, den Streich nun selbst offen auszuführen; in dem Neid und der Mißgunst der übrigen Europäer fand er ja willige Bundesgenossen, da eine Schädigung oder gar zeitweilige Schließung der neuen Faktorei für alle übrigen Europäer sehr vorteilhaft gewesen wäre. Diesmal wurde nun ein allgemeines Palaver zusammenberufen, aber ohne die Angeklagten selbst. Bedenkt man nun, daß die Richter Konkurrenten und beutelustige Schwarze waren, welche ohne Wissen des Beschuldigten, ohne ihn zu verhören, oder einen Verteidiger zu bestellen, ihr Urteil abgaben, so wird man voraussehen, wie solches ausfallen mußte. Die Behauptung des Franzosen, daß er die obenerwähnte Anklage von einem glaubwürdigen Schwarzen gehört, genügte als Beweis, und ohne die geringste Notiz davon zu nehmen, daß der König die Sache schon einmal verhandelt, untersucht und entschieden, wurde beschlossen, daß der König mit seinen Sklaven auf irgend eine Weise versuchen solle, vom deutschen Hause ein Strafgeld zu erpressen oder aber besser noch die Faktorei auf drei Monate ganz schließen möchte. —

Der Vorwand zu Gewaltthätigkeiten war hiermit den Schwarzen gegeben und da nun auch jetzt die Kinkungeleute zurücktraten, als sie alle übrigen Europäer auf Seite der Kinsembos sahen, mit welchen sie sich auch nicht in einen offenen Krieg verwickelt sehen wollten, so brach eine schwere Zeit für die deutsche Faktorei heran; ihre Nationalität wurde ihr Fluch. Die Eingeborenen hielten die Deutschen für vollständig schutzlos, da die Weißen ihnen sagten, daß sie nicht ihre Landsleute, daß sie nicht ihrer Flagge Schutz genössen; und da die Schwarzen nie andere Kriegsschiffe gesehen, wie die Englischen und von Deutschen nichts wußten, so glaubten sie nur zu leicht den Überredungen.

Da natürlich vom deutschen Hause, im Bewußtsein seines guten Rechtes und in der Hoffnung auf baldige Hülfe, jede Bezahlung verweigert wurde, so erfolgten wochenlang tägliche Angriffe. Das Geschäft mit den aus dem Innern kommenden Handelskarawanen wurde vollständig von bewaffneten Sklaven des Königs unterbrochen, welche das Haus unausgesetzt bewachten. Der Englische Konsul wurde in Ermangelung eines Deutschen um Hülfe angerufen, verweigerte dieselbe aber jetzt, wo er sie früher in liebenswürdiger Weise gewährt hatte. Dem schwachen einsamen Deutschen half man gern, aber jetzt, wo der deutsche Handel

Digitized by Google

erstarkt, wo das deutsche Nationalgefühl und Selbstbewußtsein durch die Erfolge von 1870/71 mächtig gehoben, erteilte man ihm höhnend den Rat, sich an die eigene Regierung um Schutz zu wenden, oder von hier fortzubleiben, wenn solcher nicht erteilt werden könnte. Unsere Lage wurde immer schwieriger, die Fortdauer unserer Handelsniederlassung wurde sehr in Frage gestellt, denn leider versagte uns das Deutsche Reich trotz allen Rufens seinen Schutz. — So blieb uns nur noch die Portugiesische Flagge übrig. Der Gouverneur der Portugiesischen Provinz Angola sandte das Kanonenboot „Benga" daraufhin dem deutschen Hause in seiner äußersten Not zur Benutzung, auch stellte er demselben mehrere Transportschiffe unentgeltlich zur Verfügung, um die Faktorei abzubrechen und mit allen Waren, Personen ꝛc. nach Angola zu bringen, dagegen lehnte er das einzig Gewünschte, ein energisches Einschreiten in Kinsembo selbst, rund ab, da das Gebiet nicht Portugiesisch sei, sondern von Deutschland, Frankreich und Holland Portugal streitig gemacht werde.

Da das Geschäft wochenlang unterbrochen, die Angriffe sich mehrten und die Neger von Tag zu Tag unverschämter wurden, so sah sich endlich die deutsche Firma gezwungen, — zumal selbst vom Auswärtigen Amte in Berlin die Antworten auf alle Klagen ausblieben, — der Gewalt nachzugeben und die Neger durch große Zahlungen zu beruhigen. Wie beschämend dieses Nachgeben für die Angehörigen einer großen Nation, welche in Europa im Rate der Völker eine so hervorragende Stellung einnimmt!

Viel fehlte nicht in Kinsembo und die deutsche Faktorei hätte das Schicksal der holländischen geteilt, — wäre ein Raub der Flammen und der Beutegier der Schwarzen geworden. Ein Schuß von seiten der Deutschen und ihr Schicksal wäre bei der vielmals hundertfachen Überzahl der Schwarzen und der feindseligen Haltung der übrigen Europäer besiegelt gewesen. — Da hieß es kaltblütig sein, als die wilde Horde in unser Wohnhaus einbrach und sich auf Sopha, Tisch und Stühlen wälzte, und sich über allen Wein hermachte; — allerhand Gegenstände, so auch Ziegen und Hühner hierbei aus der Faktorei stahlen. Ein grelles Schlaglicht wirft aber auf die hiesigen Franzosen und Engländer der Umstand, daß sie auch pekuniären Vorteil aus der Angelegenheit zu ziehen wußten, indem sie die vom deutschen Hause erpreßten Zahlungen als für sie geleistet hinstellten, und dem Könige daraufhin den jährlichen Tribut verweigerten. Aber auch damit nicht zufrieden, hatten sie es vielmehr auf eine gänzliche Vernichtung des deutschen Hauses abgesehen und versuchten die Sache weiter auszudehnen, was ihnen aber nicht gelang. — Hoffen wir bei diesen traurigen Erinnerungen, daß Ähnliches nie wieder gegen Deutsche unternommen wird, sondern daß der Respekt vor der Deutschen Flagge auch den wildesten Wilden Afrikas — im Notfalle mit deutschen Geschützen — eingepflanzt werde, daß sie sich hüten werden deutsches Eigentum fortan anzutasten. Daß unsere Neider jetzt aber um so mehr alle Mittel anwenden werden, um unser Vorwärtsbringen, das sie heut mit ganz anderer Besorgnis erfüllt, zu verhindern, lehrt folgender Vorfall. Wie bekannt, wurde im Laufe dieses Jahres von der Afrikanischen Gesellschaft in Berlin eine Expedition zur Erforschung des Innern, speziell zum Besuche des durch Dr. Pogge, Dr. Buchner und Leutnant Wißmann uns Deutschen befreundeten König Mukenge von Massumba ausgerüstet. Die Expedition sollte von einem der bislang herrenlosen Plätze nördlich des Grenzflusses Loge ausgehen und wandte sich der Führer der Expedition Herr Lieutenant Schulze an uns mit dem Ersuchen, ihm beim Engagement von Trägern und Führern mit Rat und That zu unterstützen. Der König wurde gerufen und gab gern, nach Feststellung des Geschenkes für ihn, seine Einwilligung, daß die Expedition von hier ausginge und versprach sogar selbst Führer zu stellen. Infolge dessen wurde einer der ersten Häuptlinge vom deutschen Hause mit der Besorgung der Träger ꝛc. beauftragt. Kaum hatten aber die Engländer hiervon gehört, als sie auch schon die Eingebornen rufen ließen und dieselben durch die Behauptung, daß Deutschland mit Gewalt diese Küste nehmen würde, und die Expedition nur zum Spionieren dem Heere vorausgeschickt sei, so aufhetzten, daß der König nicht nur alle seine Zugeständnisse sofort zurücknahm, sondern auch sich überreden ließ, eine exemplarische Bestrafung des Häuptlings vorzunehmen, der die Anschaffung der Träger übernommen, „damit in Zukunft niemand wieder sich den Deutschen anschlösse und zum Verräter an sei-

Digitized by Google

nem Vaterlande würde!" Das Ansehen und die große Verwandtschaft des Unglücklichen retteten ihn allein vom Tode; er mußte für seine gezeigte Freundschaft eine Strafe an Waren im Werte von ca. 2000 Mark zahlen.

Carl Wermuth.

(Fortsetzung folgt.)

Die Franzosen in Algerien.

Nach eigenen Einblicken.

Eine wechselreiche Geschichte hat Algier zu verzeichnen! Die ersten Bewohner waren die Numider, dann trat die Epoche der römischen Blüte ein, dann folgten die Vandalen und die Byzantiner, und endlich kam die arabische Herrschaft an die Reihe. Der Fanatismus der Muselmänner entfaltete sich, man zog gegen die „Ungläubigen" zu Felde, die algerischen Seeräuber machten das Mittelmeer unsicher. Auch unter den Türken war das nicht besser, — das Unwesen blieb nach wie vor bestehen, man ging auf Raub aus in die Nähe und Ferne, man fing Christen ein, tötete sie oder entpreßte ihnen hohes Lösegeld. Die entsetzlichsten Grausamkeiten auch im eigenen Lande waren noch bis zu Beginn unseres Jahrhunderts dort gäng und gäbe. Karl der Fünfte und Ximenes hatten versucht, die vielversprechenden nordafrikanischen Länder der Barbarei zu entreißen, es gelang ihnen nicht; — endlich im Jahre 1830 pflanzte Frankreich die Fahne der Zivilisation auf jenem afrikanischen Boden auf. Ein schwerer Anfang war es für die neuen Herren des Landes, um die störrischen, fanatischen Insassen unter das Joch verhaßter Christen zu beugen. Frankreich überstand diese Zeit, wenn auch mit schweren Opfern an Geld und Blut. Wer die Geschichte derselben durchliest, wird manches finden, das ihn schaudern macht, aber er wird auch die Anstrengungen und Opfer, die die Franzosen diesem Lande darbrachten, würdigen lernen. Wer heute Algerien betritt, und wer da weiß, wie es früher aussah, der kann nicht umhin, den Fleiß und das Bestreben anzuerkennen, mit dem Frankreich aus einem öden Lande ein reiches und glückliches schaffen will und in mancher Beziehung auch schon geschaffen hat. Überall gewaltiger kultureller Fortschritt, blühender Handel, rasch sich entwickelnder Bergbau, energische Ausbreitung des Netzes an Verkehrswegen und -mitteln, die früher öden Gegenden sind jetzt mit Weizen, Gerste und Hafer angebaut, von denen bedeutende Mengen ausgeführt werden; herrliche nutzbringende Anlagen und Plantagen zeigen sich den erstaunten Blicken des Ankömmlings. Diejenigen, die diese Umgestaltung öder Gegenden in blühende und wertvolle vornahmen, die aus mörderischen Sumpfebenen gesunde Ländereien schufen, die alten Kolonisten, die damals vor 50 Jahren als Pioniere französischer Kultur hinüberkamen nach Algier, sie ruhen meist in der afrikanischen Erde, aber ihren Armen, ihrem Schweiß und ihrem Blut verdankt Frankreich seine heutige blühende afrikanische Provinz. Ebenso den Soldaten, die im beständigen Kampfe mit den Arabern ihr Leben einsetzten für den Schutz der Kolonie und seiner Bewohner, für die Ehre des Landes, dem sie dienten. Changarnier, Bugeaud, Lamoricière, Lelièvre und hundert andere Tapfere sind noch heute im Gedächtnis der Sieger und Besiegten. Wohl sind auch Millionen französischen Geldes für die Kolonie ausgegeben worden, aber „die Kugel, welche Frankreich an seinem Fuße nachschleppte", — wie man früher Algier bezeichnete — ist heute nicht mehr lästig, sie ist vielmehr der Stolz eines jeden Franzosen und wird ihren Herren die schweren Opfer von Jahrzehnten reichlich lohnen.

Die Bevölkerung ist in den letzten Jahrzehnten bedeutend gewachsen: während die Zählung von 1872: 2 414 218 Einwohner konstatierte, zählt man heute an 3½ Millionen, von denen etwa 1 900 000 männlichen, der Rest weiblichen Geschlechtes ist. Die Einwohner, auf Nationalitäten verteilt, sind ca. 300 000 Franzosen, 40 000 naturalisierte Juden, 200 000 Fremde und an 3 Millionen Mohammedaner. Die größten Städte der Kolonie sind Algier (nebst Vorstädten ca. 86 000 Einwohner), Oran mit 62 000, Constantine mit 44 000, Bona mit 30 000 und Tlemsen mit über 26 000 Einwohnern. Blidah, Philippeville, Sidi-bel-Abbes, Médéa, Mascara, Mostaganem, Dellys, Setif, Bougia sind Städte, deren Bevölkerung zwischen 11 000 und 24 000 beträgt. Die Länge der Wege und Chausseen betrug 1872 6500 km, heute jedoch über 12 000 km, also nahezu das doppelte. Das Telegraphennetz mißt ca. 6000 km, die sich fast gleichmäßig auf die drei Departements Algier, Oran und Constantine verteilen. Das Eisenbahnnetz hat sich seit wenigen Jahren mehr

Digitized by Google

als verdoppelt, denn, während man 1876 nur wenig über 600 km im Betriebe hatte, beträgt heute die Länge der fertigen Eisenbahnen 1400 km, die eine Einnahme von über 20 Millionen Franken gewähren. Pro Kilometer stellt sich die Einnahme heute auf über 14 000 Frcs., im Jahre 1880 betrug sie nur ca. 9000 Frcs.; — in wenigen Jahren wird sich jedoch der heutige Ertrag mindestens vervierfacht haben. Nahe an 2000 km neuer Schienenwege stehen in Vorschlag, so will man z. B. gegen die marokkanische Grenze hin das Eisenbahnnetz erweitern, was in anbetracht der fortwährenden Grenzstreitigkeiten und Angriffe seitens marokkanischer Horden, sowie in bezug auf die französischen Pläne auf Marokko von hoher Wichtigkeit ist. Eine hochwichtige Linie ist auch die von Biskra über Tuggurt nach Wargla projektierte, die tief in die algerische Sahara hineinführt und einen wichtigen Fortschritt für die transsaharische Eisenbahn bedeuten würde. Man könnte dann gegen Tuat hin weiter arbeiten und schließlich via Timbuktu den vom Senegal aus vorrückenden Schienenwegen entgegenkommen. Freilich wird das noch lange, lange Zeit währen, vielleicht wird man auch Änderungen in der Richtung einzelner Strecken vornehmen, immerhin aber ist von Norden und Westen, von Algerien und Senegambien aus der Anfang gemacht. Auch an dem vom Kapitän Roudaire *) geplanten algerisch-tunesischen Binnenmeer arbeitet man in aller Stille. Man will das Wasser des Meerbusens von Gabes mittels Durchstechung jener Landenge, die den Meerbusen vom großen Salzsee El Fejej (Lacus Tritonis der Alten) trennt, in das Innere leiten. Dieser See liegt unter dem Meeresspiegel und ihm schließt sich von Osten nach Westen eine Reihe von Seeen (Schotts) an, von denen ebenfalls behauptet wird, daß solche unter der Oberfläche des Meeres lägen. Es wären also zwei große Becken vorhanden, die durch einen kleinen Kanal verbunden werden könnten. Dieser Kanal würde das Wasser des Mittelländischen Meeres durch die tunesische Sahara tief in das Innere Algiers leiten und ein kolossales Oasengebiet dem Verkehr zugänglich machen. An Stelle des Kameles würde dann das Schiff treten, das, aus Marseille, Genua oder Triest abfahrend, seine Güter inmitten des Landes, etwa in Biskra oder irgendwo ausladen könnte. Hauptvorteile dieses Projekts wären nach der Meinung des Urhebers, wie Ferdinand von Lesseps: außer der Eröffnung wichtiger neuer Verbindungswege mit dem Innern, bedeutende Veränderung der klimatischen Verhältnisse dieser Gegend durch zahlreiche Niederschläge, welche dadurch entstehen, daß vorherrschende Südwinde die Wasserdünste über vorgelagerte Bergketten in das nördliche Algier und Tunis hinübertragen würden; — und infolge dieser günstigen klimatischen Änderungen gesteigerte Entwickelung der Bevölkerung und des Ackerbaues.

Diesem Projekt jedoch hat die Regierung, nachdem eine Anzahl gelehrter Herren sich gegen die Ausführbarkeit desselben ausgesprochen, ihre Unterstützung versagt, während sie sonst bei allen öffentlichen, zumal kolonisatorischen Arbeiten außerordentlich freigebig und opferwillig ist. So hat sie Hunderte von artesischen Brunnen gegraben, große, Tausende von Hektaren umfassende Flächen bewässert, Leuchttürme, Brücken, Kanäle, Häfen, Städte und Hunderte neuer von Europäern bewohnter Dörfer angelegt. Übrigens muß man ja nicht glauben, als ob diese Dörfer meist auf Initiative der Kolonisten entstanden

*) Vor kurzem ist Roudaire verstorben; sein großes Projekt wird ein Studiengenosse desselben, Major Landas, aufnehmen, wenn auch mit wesentlichen Einschränkungen. Es soll sich nicht mehr darum handeln, die Sahara in ein Binnenmeer umzuwandeln, sondern nur beabsichtigt sein, einen Teil dieser Wüste, nämlich das östliche Algerien und einen Teil von Tunis mit Kanälen zu durchziehen und in sonst geeigneter Weise zu bewässern. Man will den Ued Mela-Fluß (zwischen Gabes und Sfax) in einen Kanal fassen und die unter dem Meeresspiegel liegenden Schotts Kharsa und El-Melhrir füllen. Bisher hat man 73 Meter tief gebohrt, ohne nur auf einen Kiesel zu stoßen. Lesseps hat sich auch dieses Planes angenommen und sich öffentlich darüber sehr günstig geäußert. „Wie beträchtlich auch das Unternehmen scheinen mag," schrieb er, „so halte ich es für leicht ausführbar. Es wird uns mit den Süßwasser-Seen des Innern oder, um mich anders auszudrücken, mit den Quellen in Verbindung setzen. Bei dem Schott El-Melhrir angelangt, berühren wir die Oase Tozör, welche die äußerste Grenze unseres Kanals bilden müßte. Trotz des Zweifels der Einen und des Tadels der Anderen habe ich Vertrauen in das Unternehmen, welches ein recht national französisches sein wird. Algerien erobert und Tunesien annektiert zu haben, ist nicht genug; wir müssen diesen Ländern auch noch feste Einrichtungen schenken und Wohlthaten spenden, die sie an uns knüpfen. Wenn der offizielle Schutz ausbleiben sollte, so nehmen wir zur Privat-Initiative unsere Zuflucht, an die ich mich nicht zum ersten Male werde gewendet haben." Die Redaktion.

Digitized by Google

seien, vielmehr werden solche gewöhnlich von der Regierung dekretiert. Es heißt da: an jenem Punkte soll ein Dorf für so und soviele Bewohner errichtet werden. Man erbaut dann ein Schulhaus, gewährt ihm etliche Hektare Ländereien, gräbt vielleicht einige Brunnen und sorgt für Anlage einer Straße zum neugeschaffenen Orte. Derlei

Papuas der Humboldt-Bai, Neuguinea.
Aus „von Rosenberg, Der Malayische Archipel".
(Siehe Seite 177).

künstliche Schöpfungen gibt es in Algier in Menge, sie kommen aber nur schwer vorwärts, weil dem Lande geeignete und genügende Arbeitskräfte fehlen. Leider hat Frankreich keine Auswanderung, am wenigsten von Ackerbauern — da seine Bevölkerungszunahme ungenügend ist. Es ist daher genötigt seinen Bedarf an Kolonisten aus aller Herren Ländern heranzuziehen. Ein großer Teil der algerischen Ackerbauer besteht aus Spaniern, aber auch Deutsche und Elsässer sind darunter anzutreffen. Von jenen Deutschen sind die meisten vor dem großen Kriege hinübergegangen und inzwischen naturalisiert. Damals hatte Napoleon, als er im Jahre 1865, zur Einweihung des nach ihm benannten Boulevard nach Algier gereist, in der Kolonie fruchtbare Landstrecken unbenutzt sah und Klagen über Mangel an Einwanderung zu Gehör bekam, die Meinung ausgesprochen, daß dieses Land ein wahres Paradies für auswanderungslustige Deutsche sei und daß diese besser thäten, statt nach Amerika nach Algier zu gehen. Ob nun die Presse damals die Sache in die Hand genommen oder ob man sonst Schritte zur Ausführung der Idee des Französischen Kaisers gethan hatte, genug, es kamen kurze Zeit darauf etliche größere Trupps deutscher Ackerbauer, Bayern und Württemberger ins Land — bald blieb aber der Zuzug aus und alles war wie zuvor. Es gibt etliche Ackerbauerkolonien, z. B. in der Provinz Oran, in denen sehr viel Deutsch gesprochen wird, das sind aber zumeist Elsässer, die aus eigenem Antriebe und ihrer Anhänglichkeit an die Franzosen willen auswanderten und auch durch und durch Franzosen geblieben oder geworden sind. Deutsche Kolonien sind es keineswegs und glänzend geht es diesen Kolonisten auch nicht, wie denn überhaupt nur wenige sich ein Vermögen zu erwerben in der Lage sind. In dieser Beziehung bietet Algier dem europäischen Ackerbauer weniger Chancen als andere subtropische Kolonien, z. B. Amerikas. In Algier erwerben die meisten der Kolonisten sich ihren notwendigen Lebensunterhalt; einige bringen es weiter, andere gehen zu Grunde. Der Fehler ist einfach in dem erwähnten Mangel an geeigneten Kolonisten zu suchen und bin ich fest überzeugt, daß, wäre Algier in deutschen Händen, das Land heute auf einem ganz andern, höheren Kulturstandpunkte sich befände. Die Französische Regierung ist ja — man kann dies nicht oft genug wiederholen — in kolonisatorischen Dingen außerordentlich opferwillig und geht darin oft zu weit, dadurch die Finanzen als auch die Entwicklung des Landes überhaupt schädigend. So werden die von der Regierung gewährten Unterstützungen oft genug mißbraucht, und zwar nicht nur von Faullenzern und anderem Gesindel, sondern auch von spekulierenden Geschäftsleuten. Neuerdings müssen die Kolonisten einen Barbesitz von 3000 Francs nachweisen, damit sie die Zeit bis zur nächsten Ernte aushalten können. Diese Bestimmung hält natürlich viele Leute davon ab, nach Algerien zu gehen und wer 3000 Franken noch sein Eigen nennen kann, geht nicht so

Digitized by Google

ohne weiteres als Ackerbauer nach Afrika. So kommt es denn, daß Spekulanten nach Erfüllung der Vorschriften sich in den Besitz von Kolonialländereien setzen und einen armen Teufel zum Pächter ernennen, der das Land anroden muß und, falls er, was häufig vorkommt, die Pacht nicht zahlen kann, einfach fortgejagt wird. Dann ist aber doch das Land schon angerodet und findet leichter einen Käufer.

Solche Vorschriften gibt es leider viele, man steckt in der „freien" Kolonie der „freien" Republik Frankreich bis über die Ohren in beengenden Verordnungen. Da muß laut Vorschrift gleich ein massives Haus gebaut werden, wo sich der Kolonist vielleicht noch mit einem einfacheren Bau, vielleicht — wenigstens vorläufig — mit einer Hütte begnügen würde, an diesem oder jenem Orte muß laut Vorschrift eine Ansiedlung angelegt werden, während anderswo, manchmal sogar in der Nähe viel bessere Stellen zu finden wären. Aber es ist Vorschrift und es muß da geschehen. Drunten in der Gluthitze kolonisiert man, während oben im Hochlande herrliches, fruchtbares Terrain unbenutzt liegt. So kommt es denn, daß nur wenige Kolonien so gedeihen, wie sie es müßten. Es gibt in Algerien prächtigen Boden in Fülle, der noch einige Millionen Menschen ernähren kann, — er ist aber noch unbeachtet. Wir haben da eine Kehrseite des verlockenden Bildes, welches das Land beim ersten Anblick bietet. Wohl sieht man herrliche Plantagen, üppige Felder, aber reich ist die ackerbauende Bevölkerung nicht dabei geworden. Es wird sich das vorläufig auch nicht ändern, es müßte denn sein, daß die Herren im Lande wechselten. Weit vielversprechender sind die mineralischen Bodenreichtümer. Algerien ist sehr reich an Erzen und arbeitet man eifrig an deren Hebung. Es gibt eine Menge von Minen im Lande, die alle mit bedeutenden Mitteln und gutem Erfolge arbeiten. Der Bergbau Algeriens hat eine Zukunft, er wird dem Lande von großem Nutzen sein. Auch der Handel ist bedeutend geworden. Der Außenhandel beträgt immerhin jetzt über 600 Millionen Francs, wovon $^3/_4$ auf die Einfuhr und $^1/_4$ auf die Ausfuhr entfallen. Unter der Ausfuhr spielt das Halfagras eine Rolle, von dem heutzutage für etwa 14 Millionen Francs exportiert wird. Manche deutsche Handlungshäuser beziehen jährlich einige Schiffsladungen Halfa. Der Importhandel ist großenteils in französischen Händen, in Algier haben selbst die Engländer nur geringen Einfluß zu erringen vermocht. Den französischen Statistiken nach zu urteilen beträgt der deutsche Anteil ca. 200 000 Francs, in Wirklichkeit ist er doch etwas höher, immerhin aber herzlich unbedeutend. Von Industrie und Kunstgewerbe ist wenig zu sehen, selbst die Bazars, die in anderen orientalischen Städten überreichlich mit allerlei originellen Landeserzeugnissen ausstaffiert sind, sind in Algier selten und wenig reichhaltig. In der Kabylie fertigt man rohgearbeitete, aber dennoch treffliche Waffen: Messer, Dolche, Säbel, Flinten, in manchen algerischen Orten, so z. B. in Biskra und in den großen Oasen, arbeiten die Araber allerlei originelle aber wenig feine Schmucksachen aus Silber, zumeist Armbänder, Nadeln und Ohrgehänge.

Was die Verwaltung in Algerien angeht, so ist solche im allgemeinen vorzüglich. Der jetzige General-Gouverneur, der die Militär- und Zivilgewalt in seiner Hand vereint und dergestalt eine außergewöhnliche Stellung einnimmt, ist eine bei reich und gering beliebte Persönlichkeit und auch von den übrigen ihm unmittelbar oder mittelbar untergeordneten Militär- und Zivilbeamten weiß man, daß sie nach Kräften ihr Amt verwalten und sich hierdurch sowie durch eine allseitige Zuvorkommenheit beliebt zu machen verstehen. Leider ist die Bezahlung der höheren Beamten, der General-Gouverneur nicht ausgeschlossen, eine ihrer repräsentativen Stellung keineswegs angemessene. Man vermißt infolge dessen die bei den hohen Kolonial-Beamten anderer Nationen, z. B. den Engländern in Ostindien üblichen und zur offiziellen Repräsentation so außerordentlich nützlichen großartigen Festlichkeiten. Andererseits hindert die Sucht, den Republikanismus stets zur Schau zu tragen, die Hochgestellten oft daran, die ihnen zukommende Rolle zu spielen. Ich zitiere hier die Meinung eines sehr einsichtigen, hochangesehenen Mannes, des Herrn v. Tschichatschew, der als Forschungsreisender unlängst in Algier war und über diesen Punkt folgendes sagt: „So glaubt sie (die französische Bevölkerung) ihre demokratische Würde verletzt, wenn sich der nach Marseille reisende oder von dort zurückkehrende General-Gouverneur erlauben sollte, anders als ein gewöhnlicher Passagier am Bord des Dampfbootes zu reisen, dort mit seinen Reisegefährten ruhig auf den Augenblick harrend, wo die Postsachen dem Kapi-

Digitized by Google

tän überliefert werden und es diesem gefallen wird, das Zeichen zur Abfahrt zu geben." Durch eine derartige Äußerung eines demokratischen Puritanismus untergraben die Algerier jene Achtung, die die Vorgesetzten und Hochgestellten in einem von unzivilisierten Völkern bewohnten Lande genießen müssen. Der Araber schätzt die Stellung und den Einfluß der ihm Übergeordneten nach dem Grade der Auszeichnung, mit welcher sie im Volke auftreten. Würde man also den Gouverneur und die ihm Nächststehenden mit jenem äußerem Pomp umgeben, den die Orientalen so sehr lieben und dessen Einfluß sie sich auch niemals zu entziehen vermögen, mit jenem Pomp, den die Engländer in Ostindien entfalteten und durch den sie wunderbare Wirkungen auf die große Menge ausüben, so meine ich, würden auch die Franzosen in Algier ganz andere Wirkungen erzielen, als dies heute der Fall ist. Leider verhätscheln sie die Araber in jeder Weise. Sie haben zwar dafür gesorgt, daß die im ganzen Orient üblichen Fremdenprellereien ihr Ende nahmen, und haben eine feste Taxe für die sich dem Ankömmling als Bootsführer, Packträger u. dergl. anbietenden Araber gesetzt, deren Übertretung sicher ihre Ahndung finden würde, sie haben auch sonst manche den Arabern zu verdankende Übelstände beseitigt, aber im übrigen sind sie viel, viel zu rücksichtsvoll gegen dieselben. Das arabische Gesindel weiß ganz gut, wie sehr die Arabophilen für sein „Wohlergehen" sorgen und benutzt diese Affenliebe in unverschämtester Weise. Anfälle und Räubereien auf offener Straße gehören nicht zu den Seltenheiten, — der arabische Übelthäter weiß ja, daß man ihn milde, sehr milde beurteilen wird und ist darum zu allem bereit. Ein jeder echter Araber lügt und betrügt und wer das nicht thut, ist eben kein „echter Araber" sagt man, und wahrlich, das Sprüchwort ist nicht gerade falsch. Im Araber steckt dieser Hang einmal drin und darum muß man diese Anlage zum Bösen zu vernichten, nicht aber zu entwickeln suchen. Ich plädiere wahrhaftig nicht für Grausamkeiten, aber hier handelt es sich um das Wohl des ganzen Landes und der Gegenstand erfordert schon einige Berücksichtigung. Was soll denn daraus werden, wenn man mitten in einer zivilisierten Stadt angefallen wird, wie sich dies kürzlich in Constantine ereignete, wo ein Kolonist in einer sehr belebten Straße von einer Gruppe von Eingeborenen umringt und da er, der mit den arabischen Sitten vertraut war, böses ahnend, beide Hände in die Hosentaschen steckte, um sich so vor Diebstahl zu schützen, seiner Uhr beraubt wurde. Alles Schreien, den Dieb, der mit dem Raube die Flucht ergriffen hatte, festzuhalten, half nichts, man beeilte sich vielmehr allseitig, dem Spitzbuben Platz zu machen und unter dem ganzen braunen Volke fand sich nicht ein Ehrenmann, der zur Anhaltung des Flüchtlings bereit gewesen wäre.

Wie oft thäte Strenge not? Die französischen Gerichte haben über ganze Scharen arabischer Missethäter zu verhandeln; alle Augenblick Mord, Totschlag, Diebstahl. Über diese leidige Milde gegen diejenigen, die keine Milde gegen die Christen hegen, spricht sich auch Gerhard Rohlfs aus: „Weshalb man in Algerien den Eingeborenen andere Gesetze duldet als den Europäern, ist mir unbegreiflich .... die Milde und die Barmherzigkeit ist der Französischen Regierung nie gedankt worden, im Gegenteil hat man es immer als ein Zeichen der Schwäche betrachtet. ... Warum gestattet man den Eingeborenen noch das Nomadisieren? — Warum duldet man in der unmittelbaren Nähe Algiers noch Zeltdörfer? .... Was würde man in den Vereinigten Staaten thun, wenn ein Indianer sein Wigwam neben dem Landhause eines amerikanischen Farmers aufbauen wollte? .... Warum zögert man denn mit dem Zurückdrängen der Eingeborenen, nachdem eine mehr als vierzigjährige Erfahrung gelehrt, daß sie das Französische Gesetz nicht achten und lieben, daß sie keine Zivilisation wollen? ... Warum entwaffnen denn die Franzosen die Eingeborenen nicht?" — Zwar versicherten mir viele Araber, daß sie sich unter Französischer Herrschaft sehr wohl fühlten und sprachen mir ihre Verwanderung über den ewigen Unfrieden in Egypten, die dortigen Christenhetzereien und den Aufstand im Sudan aus, — aber, frage ich, welchem Araber kann man ohne weiteres glauben? Die Jünger Mohammed's sind groß in der Verstellungskunst.

Wenn man nur einen Teil der Milde oder richtiger „Affenliebe", mit der man den Araber beglückt, auf die Soldaten übertragen wollte, die armen Teufel verdienten es wahrhaftig, denn nicht nur, daß sie furchtbaren Strapazen und ewigen Angriffen ausgesetzt

Digitized by Google

sind, behandelt man sie obendrein noch brutal und zahlt sie herzlich schlecht. Auch die Nahrung ist nicht immer vom Besten; so ist es schon mehrfach vorgekommen — z. B. in Oran —, daß die Leute den Genuß dargereichten Brodes verweigerten, weil dasselbe Schimmelbildungen aufwies und Pferde nach dem Genuß desselben erkrankt waren. Am schlimmsten steht es schon in der Fremdenlegion, resp. dem Fremdenregiment das zum großen, vielleicht größten Teil aus Deutschen*) und Österreichern besteht, auf die ungesundesten und gefährlichsten Posten geschickt wird, die barbarischsten Strafen im Gebrauch hat und zu allerlei Arbeiten, so z. B. zu anstrengenden Wegebauten verwendet wird. Und das alles für wenige Sous als täglichen Sold. Wie mancher hoffnungsvolle Jüngling geht nach Algier, im Glauben, als Soldat dort sein Glück zu machen. Ein großer Teil der Unglücklichen unterliegt schon im Anfange seiner Dienstzeit, die ein halbes Jahrzehnt umspannt, den übergroßen Anstrengungen afrikanischen Soldatendienstes, ein anderer Teil geht im Kampf oder durch Fieber zu Grunde, ein geringer Teil übersteht glücklich die fünf Jahre und kehrt in die Heimat zurück. Mancher brave Deutsche liegt in algerischer Erde eingescharrt, mancher, ja die meisten unter den deutschen Fremdenlegionären möchten wohl in ihr Heimatland zurückkehren, aber — es geht nicht. Früher wandten sich viele dieser Bedauernswerten, die sich so bitter in ihren Erwartungen getäuscht sahen, an unseren Kaiser mit der Bitte um Befreiung vom französischen Dienst, in den sie sich leichtsinnig genug begeben hatten. Es wurden auch wirklich viele von ihnen durch Vermittlung unserer Regierung befreit, heute sind ihnen jedoch alle Wege abgeschnitten und müssen sie geduldig aushalten. Man kann darum nur dringend vor dem Eintritt in die Fremdenlegion warnen.**) Es gibt in Deutschland junge Leute in Unzahl, die für die Fremdenlegion schwärmen und sich bei den zuständigen Französischen Behörden oder beim Deutschen Konsulat nach den Bestimmungen des Eintritts erkundigen. Wüßten dieselben jedoch, wie es drüben zugeht, sie würden wahrhaftig keine Sehnsucht nach der Legionärsuniform empfinden, sondern sich lieber mit der geringsten Stellung in Deutschland begnügen.*)

*) Nach den Ermittlungen des Kais. Deutschen statistischen Amts (siehe Deutsche Kolonialzeitung 1884 S. 457) waren Ende Dezember 1881: 506 Deutsche in dem algerischen Fremden-Regiment. Die Red.

**) Falls der neue französische Gesetzentwurf betreff. die Kolonialarmee und die Spezialarmee für Algerien zur Annahme gelangt, wird die Werbetrommel dafür gewiß auch in Deutschland im Stillen gerührt werden und ist eine dringende Warnung an die deutschen Abenteuerlustigen heut um so mehr zeitgemäß. Dieser Gesetzentwurf verlangt für die Kolonialarmee: 8 Regimenter Infanterie, 2 Regimenter tonkinesische Schützen, 1 anamitisches und 1 senegalisches Schützenregiment, 2 Kompanieen Sipoys für Indien, 2 Kolonie-Strafkompanieen, 2 Regimenter Marineartillerie, 1 Kompanie senegalischer Fahrer und Gendarmeriedetachements. Rekrutierung aus den Kapitulanten, eventuell den jährlichen Kontingenten. Kapitulanten erhalten ein Handgeld von 2 bis 300 Fr., Wiederangeworbene bis zu neun Jahren eine jährliche Prämie von 100 bis 150 Fr. und höhere Löhnung, nach fünfzehnjährigem Dienst Zivilversorgung oder Landschenkungen in Algerien oder in den anderen Kolonieen. Für die Spezialtruppen in Algerien verlangt der Gesetzentwurf: 4 Regimenter Zuaven zu sechs Bataillonen von vier Kompanieen, 4 Regimenter Schützen zu vier Bataillonen von vier Kompanieen, zwei Regimenter Fremdenlegion zu vier Bataillonen von vier Kompanieen, 4 Bataillone Jäger zu Fuß und 5 Strafkompanieen; ferner 4 Regimenter Chasseurs d'Afrique, 4 Regimenter Spahis und 3 Kompanieen Remontereiter, 4 Artilleriebataillone zu 4 Batterieen, 4 Kompanieen Genie und 4 Schwadronen Train. Das Reserve-Expeditionskorps wird aus der afrikanischen Spezialarmee und den zwölf Bataillonen der Kontinentalarmee gebildet.

Die Redaktion.

*) Ein im J. 1848 erschienenes Buch: „Erinnerungsblätter aus Algerien von Karl Bernhard, ehemal. afrikan. Jäger," gibt drastische Schilderungen von dem ganzen Elend, dem die Fremdenlegionäre durch die jeder Zivilisation hohnsprechenden Strafmethoden ausgesetzt waren — und noch heute sind, denn erst vor kurzem hat die „France militaire, journal de l'armée active" die jüngst an einem angetrunkenen Tambour in Oran noch geübte und seinen Tod hervorgerufene „Crapaudine" als eine Infamie bezeichnet. In dem zitierten Buche heißt es: „Unsere Kolonne hielt hier etliche Tage Rast. Gern hätte ich die Umgegend näher beschauen mögen, aber ein Vorfall, ein kleiner Verstoß gegen die Disziplin, verhinderte mich daran, indem man mich zur Strafe auf die Festung verwies. Diese von den Spaniern erbaute aber verfallene Veste war zu dem Behufe wieder ausgebessert worden, die ihren Pflichten zuwiderhandelnden Soldaten darin einzusperren. Hier bot sich meinen Augen ein schaudererregendes Schauspiel dar, das mich umsomehr ergriff, als die bleichen abgehärmten Gestalten mehr lebenden Gerippen als Menschen glichen. In einem langen und schmalen Gemache lagen ungefähr 20 Jäger des Bataillon d'Afrique halbnackt auf bloßem Boden, ohne Stroh noch Decke; an eine lange eiserne Stange, die von einem Ende des Zimmers zum andern in den Mauern befestigt ist, waren diese Unglücklichen vermittelst eiserner, ihre Füße umfassender Bande angeschlossen. Ein großer steinerner Krug und ein in der Mitte durchgesägtes Faß waren die einzigen Gerätschaften dieser traurigen Kloake; wenn einer der Gefangenen des äußern Endes, je nach seinen Bedürfnissen, eines dieser Gegenstände bedurfte, so mußten sich alle erheben, um selbigen von Hand zu Hand dem Benötigten beizubringen. Der größte Teil dieser beklagenswerten Soldaten war täglich auf die halbe Ration (ein und ein halber Zwiebad) beschränkt und ohne Suppe. Etliche, die schon drei Monate in dieser schauderhaften Lage zugebracht, waren dermaßen abgeschwächt, daß sie sich kaum mehr zu regen vermochten; ihr Rücken und ihre Hüften waren durch das feuchte und harte Lager dermaßen entfleischt, daß man ihre bloßen Knochen wahrzunehmen glaubte! Ich hatte zwar schon manche herbe Züchtigungen angeschaut, diejenigen namentlich der Savate (man bindet den Patienten auf eine Bank, und Mann für Mann aus der Kompanie oder der Schwadron, mit Riemen bewaffnet, fuchteln auf ihn los); den Sprung in der Decke (eine neue Decke, worauf man den Bestraften nebst einer oder zwei Pistolen wirft, wird von vier kräftigen Männern in die Höhe geschwungen, dermaßen, daß dieser oft, so wie die Pistolen, zehn bis zwölf Fuß hoch geschleudert wird, um sogleich wieder in die Decke zurückzustürzen); den Clou au rouge, den Clou au bleu, den Silo, die Crapaudine (der Delinquent wird so angebunden, daß seine Augen auf eine von der Sonne bestrahlte hellweiße Wand gerichtet bleiben müssen oder der Unglückliche wird, nach der vom General Négrier in Algier seit 1821 eingeführten Variation, Füße und Fäuste fest verschnürt, auf dem Bauche in den glühenden Wüstensand gelegt) u. s. w. — Strafen, deren sich die Barbaren schwerlich bedienen möchten, welche aber bei gesitteten Franzosen in Algerien sehr verbreitet sind! — diese neue Weise aber, den Menschen langsam bis zum Tode zu peinigen, war mir eben bis jetzt fremd geblieben.

Im Augenblicke, wo ich mich vor Unwillen gänzlich hingerissen fühlte und den Soldatenstand von Herzen zu verwünschen begann, trat ein Arzt ein; einer jener Angestellten war dem Tode nahe; schon seit etlichen Wochen zehrte an ihm ein schreckliches Fieber und die rote Ruhr. Man trug diesen

Digitized by Google

Auch der Deutschenhaß hat in Algerien ebenso Wurzel gefaßt als im Mutterlande Frankreich. Die Franzosen hegen die alberne Ansicht, daß wir ihnen ihr Algier entreißen wollen und wittern in jedem Deutschen einen Spion. Am 26. Mai v. J. verhaftete man auf dem Place du Gouvernement in Algier zwei Deutsche als Spione, einen anderen desgleichen im Innern des Landes. Letzterer wurde von Französischen Gensdarmen arretiert, brutaler Weise in Ketten gelegt und mußte 20 Kilom. zu Fuß bis zur nächsten Stadt gehen. Natürlich sind alle diese Leute höchst unschuldig und werden auch sehr bald wieder freigelassen. Ja, selbst der Gelehrte, oder sonst irgend ein Forscher, der als solcher doch international ist, muß sich, falls er Deutscher ist, hüten, seine Aufzeichnungen vor anderer Leute Augen vorzunehmen, man würde ihn sicher als Spion behandeln. Man ist gezwungen, seine deutsche Nationalität in Algier zu verleugnen, da man andernfalls sich arg gefährden würde. Ein Beispiel aus jüngster Zeit mag genügen. In Philippville saß eine Gesellschaft holländischer Juden in irgend einem Kaffeehause. Die Leute hatten hohe Stiefeln, sprachen deutsch — wenigstens hielten die Franzosen das Holländische für Deutsch — also mußten sie Spione sein. Man fiel über die Leute her und prügelte sie tüchtig durch, — ungerechter Weise natürlich, denn es waren ja Niederländer. Ein mir bekannter Franzose, dem ich meine Verwunderung über solche Ausartungen einer gebildeten Nation aussprach, war höchlichst erstaunt und meinte, das sei bei uns eben so; mit anderen Worten: man behandele den Deutschen auf Französischem Gebiete, wie man umgekehrt den Franzosen in Deutschland behandle. Nun, das war mir doch zu stark und so erklärte ich denn dem besagten Franzmann, daß man bei uns niemals einen Franzosen belästige, es sei denn mit Liebenswürdigkeiten, mit denen die Deutschen, dank ihrer Schwärmerei für alles Ausländische, den Fremden überschütten. Und so ist es. Wer trägt nun die meiste Schuld an der Deutschenhetzerei? Die Presse. Ein großer Teil der 48 in Algerien erscheinenden Blätter, unter ihnen vor allen der „Petit Colon", schimpft in der widerlichsten Weise auf alles Deutsche. Da heißt es u. a. „Bismarck, („ce voleur" — wie man unseren großen Reichskanzler in ohnmächtiger Wut bezeichnet) überzieht euer Land mit einem Netze von Spionen; — algerische Bürger, rafft euch auf und werft die deutschen Hunde aus dem Lande." Also offene Aufforderung zu Gewaltthätigkeiten. Le petit Colon hegt große Besorgnis über die Angra Pequena-Geschichte, thut, als ob die ganze Erde nur eine Französische Domäne sei und meint schließlich, Frankreich würde gut thun, Deutschland auf die Finger zu passen.

Frankreich ist im Rückgang begriffen, das merkt der vorurteilsfreie Beobachter sehr bald. Es steht am Finanzkrach, seine Kolonialpolitik schießt ohne sicheres Ziel ins Weite, man zwängt sich, trotz aller Republikanerei, allerlei neue Verordnungen, Steuern und Monopole auf, man nährt künstlich den Haß gegen den alten deutschen „Erbfeind", und läßt inzwischen die ganze Nation physisch und moralisch verkommen. Man findet unter der leichten, oberflächlichen Ware, die Frankreich in seiner Bevölkerung bietet, nicht allzuviel Gutes. Es geht unaufhaltsam bergab. Die neuen Kolonien erfordern neues Menschenmaterial und Frankreich vermag nicht genug zu beschaffen, dank dem Zweikindersystem und noch Schlimmerem. Wie die Moral in Frankreich, so in Algier. Kein weiblicher Dienstbote bleibt nachts im Hause. Man verweigert den Dienst, falls das Zuhausebleiben während der Nacht verlangt wird, man will seine Freiheit haben, dafür ist man ja in einer „freien" Republik.

Daß die neue Kolonie mit ihrem kulturellen Fortschritt renommieren könne, dafür hat man dagegen genügend gesorgt. Es ist das oft ein krankhafter Fortschritt. Algier soll Großstadt sein: man hat Pferdebahn ohne Schienen, weil sie sich mit Schienen nicht rentierte; man hat eine Musikschule und eine Kunstakademie, ohne daß hierfür Bedürfnisse sind — der Staat gibt das Geld dazu. Aber auch sonst lassen sich die Franzosen den Unterricht in Algerien viel kosten. Die Kolonie ist überreichlich mit Schulen aller Art versehen, im ganzen etwa 1000, die von ca. 100 000 Kindern, unter ihnen etliche tausend arabische, besucht werden. Alle diese Geldopfer werden aber doch nicht ohne Erfolg bleiben. Schon heute bildet das Budget Algeriens ein ganz anderes, glänzenderes Bild als vor 10 Jahren: Heute steht das Land, wenn man alles in allem rechnet, in finanzieller Hinsicht voll-

Unglücklichen ins Spital, eine Stunde darauf verschied er. Unmittelbar nachher brachte man einen neuen Sträfling; dieser war buchstäblich nackt, nur ein zerfetztes Schnupftuch hatte er um seine Lenden befestigt; alsbald wurde ihm die soeben verlassene Stelle des Kranken angewiesen". Die Red.

Digitized by Google

kommen selbständig da und bedarf keinerlei Subvention vom Mutterlande. Die Kolonie geht vorwärts, das Mutterland aber rückwärts. Ob das aber auf die Dauer so bleibt, oder ob nicht schließlich die Kolonie nachfolgt und ebenfalls rückwärts geht? Es wäre schade um das schöne Land, das so vielversprechend ist und schon so manche Erwartungen erfüllt hat. Immerhin aber kann ich mich dem Eindruck nicht verschließen, als ob die Franzosen, so gute Kolonisatoren sie einerseits sind, dennoch nur infolge künstlicher Anregung das zu leisten vermögen, was sie leisten. Das Prestige ist einmal verloren gegangen, mit ihrer Weltherrschaft ist es vorbei und mit dem afrikanischen Reich, das sich die Franzosen schaffen wollen und das das ganze Nordafrika und noch manches andere afrikanische Gebiet umfassen soll, wird es auch nichts werden. Zwar annektiert es eifrig weiter, hat erst unlängst von Laghouat aus eine Expedition in das Gebiet der M'zabiten geschickt und selbiges feierlich als Französischen Besitz erklärt und arbeitet auch in Oran eifrig gegen Marokko vor. Nach Süden und nach Westen werden Erweiterungen vorgenommen, im Osten hat man Tunis in ein Protektorat verwandelt, mit Marokko im Westen dürfte man jedoch einen schwereren Stand haben. Hier sprechen andere Mächte ein und auch für Deutschland dürfte es dann an der Zeit sein, den Französischen Gelüsten auf Marokko ein Halt zu gebieten. Daß diese Gelüste vorhanden sind, ist sicher, wenn auch die Franzosen das Gegenteil behaupten. Es wäre zu wünschen, daß auch Deutschland am Mittelmeer in den zivilisatorischen Wettstreit träte und seine Kulturkraft bewiese, hierzu gibt es kein geeigneteres Gebiet als Marokko, dessen himmelschreiender Zustand die Deutschen als Befreier und Regeneratoren für die eigenen Eingeborenen aufruft. Sicherlich würde Deutschland sich hieraus ein ebenso schönes oder noch schöneres Besitztum schaffen, als dies die Franzosen mit Algier gethan.

Ewald Paul.

Zur genaueren Kenntnis Algiers dient besonders ein ausgezeichnetes, unparteiisches Werk eines deutschen Geographen, des Pfarrers Dr. Bernh. Schwarz, Dozent der Erdkunde an der Königl. Bergakademie zu Freiberg i./S. Die Ergebnisse seiner eigenen Beobachtungen hat er in seinem 1881 erschienenen, mit Illustrationen und einer Karte versehenen Buche niedergelegt, betitelt: „Algerien (Küste, Atlas und Wüste) nach 50 Jahren Französischer Herrschaft," Reiseschilderung nebst einer systematischen Geographie des Landes. Auch im vorigen Jahre hat er durch eine kleine Schrift, betitelt „Frankreich jenseits des Mittelmeeres" „ein Wort zur Aufklärung über den Wert unserer algerischen Besitzung sowie zur praktischen Lösung der Kolonienfrage überhaupt" in dankenswerter Weise geäußert. Die Redaktion.

Die Zuckerfabrikation in Tucuma

(Nachdruck verboten! Gesetz vom 6. Mai 1870.)

2.

Die Kampagne beginnt Anfang Juni u[nd] dauert bis Mitte Oktober. Die Herstellu[ng] des Zuckers findet in folgender Weise sta[tt]. Das unverkleinerte Rohr geht durch ei[ne] Walzenstraße, von drei kanelierten Walz[en] gebildet, wird also zweimal gepreßt. Dam[it] letztere nicht zu lang zu sein brauchen, u[nd] um ihnen mehr Support zu geben, sind [sie] in zwei Teile gegliedert. Die treibende M[a]schine ist sehr kräftig, bis 50 Pferdekra[ft] das Einlegen besorgt ein Transporteu[r]. Hinter den Walzen sind Knaben beschäftig[t], einzelne Rohrstengel, welche infolge zu sta[r]ken Einlegens ungenügend zerquetscht sin[d] zurückzuwerfen. Das gepreßte Rohr (d[ie] Bagasse) geht auf einem horizontalen Tran[s]porteur aus der Fabrik heraus und wi[rd] dann mittelst Karren auf einen zweiten Pl[atz] befördert, ausgebreitet, und unter mehrm[a]ligem Wenden an der Sonne getrocknet, [so] daß es bei günstigem Wetter nach 24 Stu[n]den zur Feuerung der Kessel benutzt werd[en] kann. Um einem etwaigen Mangel an troc[k]nem Heizmaterial bei Regenwetter vorz[u]beugen, wird vor der Kampagne Brennho[lz] angefahren. Dem Rohsaft fließt etwas sa[u]rer schwefligsaurer Kalk in Lösung v[on] 11^0 B zu, um zu entfärben und Ferme[n]tation zu verhüten. Diese Kalklösung wi[rd] in großen Gebinden aus Frankreich bezog[en] und figuriert unter dem Namen trisulf[a]te Cail (in Paris); so wird sie auch in d[en] Zeitungen annonciert, weil in Amerika d[ie] Reklame gewohnt ist, um eine Potenz üb[er] die wirkliche, bisulfid, hinauszugehen. D[er] Saft wird durch Pumpen nach einem Vo[r]wärmer gehoben, von da fließt er in d[ie] Scheidepfannen und wird hier unter A[n]wendung von 4 Liter Kalkmilch zu 15 b[is] 20^0 B. (auf 2200 Liter Saft) geschiede[n]. Aus den Scheidepfannen gelangt der Sa[ft] in Absatzgefäße, wird nochmals aufgeko[cht]

*) Beides im Verlage von Paul Frohberg in Leipzig.

Digitized by Google

und abgeschäumt, dann durch einen Aspirateur in den Verdampfapparat (Triple-Effet) gezogen, auf 20 bis 22° eingedickt und endlich im Vakuum fertig gekocht. Die Füllmasse bleibt 24 Stunden zum Nachkrystallisieren stehen, wird gemaischt und zentrifugiert. Aus den Zentrifugen wird der Zucker direkt in Säcke gefüllt. Da es in Argentinien noch keine Raffinerien gibt, so muß die Ware konsumfertig sein, man schleudert daher entweder zu besserer Sorte sehr trockenen und stückigen Pilé, oder zu gewöhnlichem Hausbedarf feuchten Farin. Da der Südamerikaner durchaus keinen körnigen Zucker liebt, so wird die Füllmasse in der Regel sehr feinkörnig, in einzelnen Fabriken sogar blank gekocht. Erst in letzter Zeit hat man eingesehen, daß daraus große Verluste an erstem Produkt entstehen, kocht daher in einigen Fabriken auf großes Korn und zerkleinert das Schleuderprodukt auf der Farinmühle. Der erste Sirup bleibt wie bei uns acht Tage in Krystallisationsgefäßen, der zweite wird je nach der Konjunktur und den Raumverhältnissen bis nach der Kampagne verwahrt, um drittes Produkt zu gewinnen, oder wird, wie auch die Melasse, auf Spiritus verarbeitet. Zu gleichem Zwecke wird der Scheideschlamm und Schaum benutzt, so daß also die Schlammpreßstation entbehrlich ist. Der Saft kocht leicht, und nur wenn Rohr verarbeitet wird, das längere Zeit an der Luft gelegen hat, zeigen sich Schwierigkeiten, dann hat auch die Füllmasse einen unangenehmen Beigeschmack. Nur einige Fabriken filtrieren über Knochenkohle und erzielen dadurch schön weiße Ware, ohne daß jedoch der Mehrpreis zu den Mehrkosten im Verhältnis steht. Bei dem obigen einfachen Verfahren entstehen Fabrikationsverluste nur beim Verdampfen, und sind zu deren Vermeidung Hodek'sche Sammler angelegt. Die Saftverluste sind dagegen sehr bedeutend, da bei dem primitiven Preßverfahren von dem Saftgehalte des Rohres (circa 88 %) etwa 20 % nicht gewonnen werden. Der Einführung der Diffusion steht entgegen, daß dabei die Bagasse nicht genügend getrocknet und zum Heizen nur Holz verwendet werden könnte. Das darüber aufgestellte Rechenexempel ist bisher nur zu Ungunsten der Diffusion ausgefallen. Die Verwendung der Bagasse zu Futterzwecken geschieht in der Art, daß Rinder, Pferde und Schweine auf dem Trockenplatze nach Belieben davon verzehren.

An Zucker resultierten in der diesjährigen Kampagne 4 % I. Prod., 0,75 % II. Prod., 0,30 % III. Prod.; in besseren Jahren soll das I. Produkt bis 5 % ergeben, sodaß also die Gesamtausbeute 5 bis 6 % Zucker beträgt. An chemischen Apparaten war außer der Beaumé'schen Spindel nichts zu finden, auch Polarisationsinstrumente nicht. Ich taxierte den Farin ersten Produkts auf 96 %, den Pilézucker auf 98 %. Leider sind mir die mitgenommenen Muster auf der Rückreise durch Seewasser verdorben, sodaß eine Untersuchung durch hiesige Chemiker nicht mehr stattfinden konnte. Alle Zucker, auch die Nachprodukte, haben einen lieblichen Geschmack; letztere dienen zum Detailverkauf in der Provinz selbst, während die bessere Ware nach Cordoba und den westlichen Provinzen geht. In Rosario, wohin die Fracht 9 Mk. pro M.-Ctr. beträgt, kann der Zucker nicht mit dem brasilianischen konkurrieren und noch weniger in Buenos Aires (Fracht 11½ Mk.).

Es sind während vergangener Kampagne 35 Fabriken in der Provinz Tucuman, meist im Umkreise der Hauptstadt, und 10 in den Provinzen Salta und San Jago del Estero in Betrieb gewesen. Welche Ausbreitung dieser Industrie der Boden und das Wasser erlaubt, kann ich nicht angeben; ein viel umhergereister deutscher Fabrikinspektor und Plantageur versicherte mir, daß noch große Strecken passenden Landes sowohl in jenen drei Provinzen, als auch in Gran Chaso vorhanden seien. Letzteres Territorium kann fürs erste noch nicht in Betracht kommen, weil jede Verbindung fehlt, dagegen ist die Zweigbahn von Frias nach San Jago vollendet und die Verlängerung der Nordbahn nach Salta im Bau begriffen, sodaß in dieser Beziehung einer Ausdehnung nichts im Wege steht. Die Tucumaner Fabriken verarbeiten jetzt das Rohr von angeblich 7000 Hekt., was einen Zuckerertrag von 236,000 M.-Ctr. und, für die andern 10 Fabriken eine entsprechende Verarbeitung vorausgesetzt, eine Gesamternte von ca. 300,000 M.-Ctr. Zucker ergeben würde. Andere, auch nur auf Schätzung beruhende Angaben rechnen für das günstige Jahr 1883 nur 103,500 M.-Ctr., dagegen für 1884 ca. 285,000 M.-Ctr., was allerdings der obigen Schätzung gleichkäme. Eine derartige Vermehrung um 150 % hat aber nicht annähernd stattgefunden. An Ort und Stelle wurde mir gesagt, daß die diesjährige

Digitized by Google

Produktion ca. 200,000 M.-Ctr. betragen werde. Aber abgesehen von diesen Differenzen wächst die Zahl der Fabriken und Plantagen von Jahr zu Jahr, und es unterliegt keinem Zweifel, daß in nicht allzulanger Zeit der ganze Bedarf des Landes aus eigner Produktion gedeckt werden wird, wozu ein verhältnismäßig kleines Areal gehört. An Unternehmungsgeist fehlt es weder den Argentinern noch den ausländischen Geschäftsleuten; auch die Gesetzgebung bietet die Hand dazu. Bei meiner Anwesenheit zirkulierten die Petitionen der „in Notlage befindlichen" Fabrikanten und schon jetzt melden die Zeitungen, daß der Kongreß die Erhöhung des beträchtlichen Zolles (5 Centavos pro 1 K.) auf 7 Centavos (ca. 30 Pfg. pro 1 K.) vom 1. Januar 1885 ab beschlossen habe. Dadurch wird der Tucuman-Zucker bis Buenos Aires konkurrenzfähig. Eine ebenfalls verlangte Herabsetzung der Eisenbahntarife mußte abgeschlagen werden, da die Argentinische Zentralbahn (von Rosario nach Cordoba) in englischem Besitz ist und die Nord-(Staats-)bahn selbst bei den jetzigen Tarifen noch keine Zinsen bringt. Aus diesem Grunde dürfen wir hoffen, daß es dem argentinischen Zucker nicht gelingen wird, exportfähig zu werden, denn die Bahnentfernung Tucumans nach dem nächstgelegenen Paranahafen (Rosario) beträgt nahezu 1000 Km. und der Frachtsatz dorthin ist, wie erwähnt, für Zucker ca. 9 Mk. pro M.-Ctr. Früher betrug die Fracht 17 Mk., eine weitere Ermäßigung ist also nicht möglich. In dieser Beziehung möge gleich hier die Rechnung des Herrn von Gülich (siehe dessen Berichte an die Südamerikanische Gesellschaft in Leipzig) betreffs Konkurrenzfähigkeit von Paraguayzucker nach Buenos Aires berichtigt sein.

Im Juli d. J. kostete bester Pile-Zucker in Tucuman 68 Mk. pro M.-Ctr. franko Station, und doch sprechen die Fabrikanten von ihrer Notlage. Das war zu einer Zeit, als deutscher Rübenrohzucker schon lange nur 54 Mk. kostete. Seitdem ist letzterer auf 38 Mk. zurückgegangen, und es ist undenkbar, daß diese niedrigen Preise nicht auch bis dorthin gewirkt hätten, durch Vordringen von Auslandszucker bis über Rosario hinaus. Folglich läßt sich annehmen, daß seitdem der Zucker in Tucuman auf 60—62 Mk. gefallen und die dortige Lage noch viel schlimmer geworden ist.

Es ließe sich daraus entnehmen, daß die Produktionskosten sehr hohe sind, wenn sie durch einen Preis von 60 bis 68 Mk. pro M.-Ctr. nicht mehr gedeckt werden, und daß die Industrie keine sonderliche Lebensfähigkeit besitzt. Das ist aber keineswegs der Fall, vielmehr versicherten ehrliche Fabrikanten, welche die betreffende Petition denn auch nicht unterschrieben hatten, daß selbst die laufende Kampagne sehr gut rentieren werde; man erwartete einen Gewinn von 30% des eingezahlten Kapitals. Es sei nur Gebrauch in Argentinien, aus dem öffentlichen Säckel zu schöpfen, wo irgend derselbe zugängig ist.

Im Jahre 1883 wurden in Argentinien 240,000 M.-Ctr. Zucker importiert, wovon 172,000 M.-Ctr. aus Europa, und zwar

aus Deutschland	46000	M. Ct.
aus Belgien	21000	„ „
aus Frankreich	91000	„ „
aus Holland	14000	„ „

Auf den Export dieses Quantums wird also künftig die europäische Rübenzuckerindustrie verzichten müssen.

Es ist schwer vorauszusagen, ob nicht auch andere Provinzen des ungeheueren Landes Rohrzucker erzeugen und mit der Zeit exportieren werden? Es könnten dabei zunächst nur der nördliche Teil von Entrerios und Corrientes in Betracht kommen, event. der an Santa Fé grenzende Teil des Gran Chaco die nahe dem Flußgebiete des La Plata liegen — alle andern Provinzen sind zu kalt oder zu trocken. Da aber überall eine gewisse Bevölkerungsdichtigkeit vorausgehen muß und die erstgenannten Provinzen immer erst Spuren von Ackerbaukolonien zeigen, und da der Gran Chaco sich noch in Händen der Indianer befindet, auch ziemlich unerforscht ist, so sind das spätere Sorgen.

Meinen obigen Angaben sei noch hinzugefügt, daß der Chef des Statistischen Bureaus, Franz Latzina (einer der gewissenhaftesten Männer in argentinischem Dienst, dem leider nicht genügende Quellen und Hülfskräfte zu Gebote stehen) den Zuckerverbrauch pro Kopf auf 20 K. schätzt, so daß ein Gesamtverbrauch von 600,000 M.-Ctr. anzunehmen wäre. Ich halte diese Schätzung für richtig, denn die Einwohner, selbst die ärmsten, verzehren eine unglaubliche Menge Zucker, besonders zu dem von früh bis zum Abend aufbereiteten Mate-Tranke. Die dann nach Abzug des Imports verbleibenden 360,000 M.-Ctr. entfallen aber nicht auf die Großproduktion allein, denn in zahlreichen Haus-

Digitized by Google

haltungen wird der eigene Bedarf an Zucker und Sirup erzeugt.

Ich bedauere, die Behauptung aufstellen zu müssen, daß in wenigen Jahren ein wenn auch unbedeutender Absatz von Rübenzucker verloren gehen wird, und will daher, obgleich es nicht im Rahmen dieses Artikels liegt, mit der zweiten Behauptung schließen, daß dagegen die Zuckerausfuhr Brasiliens für eine geraume Zeit aufhören wird, uns gefährlich zu werden. Über die Verhältnisse in der Provinz San Paulo und Rio de Janeiro habe ich mich an Ort und Stelle unterrichtet, über die andern nördlichen Provinzen muß ich mich auf das Urteil zuverlässiger Männer verlassen. Beide Urteile treffen darin überein, daß die Kleinindustrie nur für den Haus- resp. Ortsbedarf in Frage kommt, während der Export von dem Gedeihen der großen Fabrikanlagen und Plantagen abhängt. Diese sind schon seit einigen Jahren, auch vor der Periode der niedrigen Preise, im Stillstand begriffen gewesen, jetzt aber in entschiedenem Rückschritt. Die Gründe sind: Mangel an Energie und Arbeitslust, die man nur bei den Paulisten (Bewohner der Provinz San Paulo) findet; sie zeichnen sich in der That von den übrigen Brasilianern aus, und behaupten, das komme von anderer Blutmischung her, weil die von der Inquisition aus Portugal vertriebenen und meist nach der Provinz San Paulo deportierten Juden in die Bevölkerung aufgegangen seien. Man findet in Wirklichkeit dort keine Juden mehr, obgleich sie zahlreich vorhanden gewesen sind, und auch der Gesichtsschnitt der jetzigen Brasilianer macht jene Behauptung wahrscheinlich. Übrigens kommt die Zuckerindustrie San Paulos weniger in Betracht, da dort der Kaffeebau vorherrscht. — Der zweite Grund ist die Verschwendungssucht der Brasilianer (und ihrer Damen) und folglich Mangel an Kapital, sodaß sie selbst einer geringen vorübergehenden Krisis erliegen müssen. Das Sinken der Kaffeepreise hat jetzt schon viele Besitzer ruiniert und die Banken von Rio haben zur Deckung ihrer Vorschüsse eine große Anzahl Plantagen erst als Pfand, dann als Eigentum übernehmen müssen und ebenso wird es den Rohr-Kultivatoren ergehen. — Viele der größeren Zuckerfabriken verdanken ihre Existenz einer staatlichen Zinsgarantie, welche sich jetzt auf 50 Etablissements für ein Kapital von 60 Millionen Mark erstreckt. Ob die Brasilianischen Finanzen die Erfüllung dieser Garantie in Zukunft leisten können, ist sehr fraglich, und außerdem ist es bekannt, daß bei einer Krisis nicht bloß die Zinsen, sondern auch ein Teil des Kapitals verloren zu gehen pflegen.

Ein dritter Grund ist der Mangel an technischen Kenntnissen; die betreffenden Schulen befinden sich noch auf dem niedrigsten Standpunkte, und die jungen Brasilianer sind dem Lernen nicht sehr geneigt. Wenn sie nach Europa gehen, thun sie es, um in Paris ꝛc. Geld zu verzehren, während nur wenige das gute Beispiel ihres Kaisers nachahmen, nützliche Kenntnisse zur Verwertung daheim zu sammeln.

Endlich ist der Rückgang der Zuckerindustrie unausbleiblich, sobald die Emanzipation der Sklaven vollzogen ist. Wie auch die nächstes Frühjahr zusammentretenden Kammern darüber beschließen werden: ob sofortige oder allmähliche Aufhebung der Sklaverei, das wird auf den Lauf der Dinge wenig Einfluß haben; die Bewegung ist im Gange, die Provinzen Ceará und Rio Grande do Sul haben ihre Sklaven bereits befreit, in San Paulo steht das Gleiche bevor, und die übrigen Provinzen werden sich nicht entziehen können. Die treibende Kraft ist eine demagogische Bewegung, ausgehend von Advokaten, Parlamentsaspiranten, unterstützt durch die Platéa, das Gros des in den Städten umherlungernden Volkes. Die Aktion hat nicht gerade etwas Anmutendes in sich, aber man kann ihren praktischen Folgen dennoch eine gewisse Sympathie nicht versagen — die Brasilianer müssen für die Sünden ihrer Väter büßen! Das Mildeste, womit die Bewegung abschließen wird, ist die sofortige Befreiung der Sklaven, unter der Bedingung, daß sie noch 4 bis 5 Jahre ihrem Herrn zum Dienste verpflichtet bleiben. Während dieser Zeit wird die Arbeitsleistung schon wesentlich nachlassen, nach Ablauf der Frist aber so gut wie ganz verschwinden. Irgend welche Schritte, die Sklavenarbeit durch Import fremder Kräfte, von Kulis und Chinesen zu ersetzen, sind bisher nicht geschehen, auch, abgesehen von der Kürze der Zeit, um deswillen aussichtslos, weil die sklavophile Partei sich auch dieser Aushülfe widersetzt.

Berlin, Dezember 1884.

W. Spielberg.

Digitized by Google

Die Ackerwirtschaft auf den südbrasilischen Kolonien.

2.

Wo sollen wir die Ursachen suchen, die das Unvermögen des brasilianischen Ackerbodens nach so kurzer Ausbeutung zulassen? Komplizierte chemische und physikalische Vorgänge mögen sich wohl dazu in die Hände arbeiten. Immerhin wird man nicht mit Unrecht das starke Austrocknen der Erde als den Hauptfaktor betrachten. Nicht als ob die Menge wässeriger Niederschläge in Südbrasilien zu gering wäre: je nach verschiedener Lage zählt man von 80—120 Regentage (in Rio de Janeiro von 90—110) jährlich. Allein die aufsaugende Sonne im Verein mit der Unfähigkeit des lockeren, sandigen Bodens (der deutsche Landwirt würde ihn „hitzig" nennen), die Feuchtigkeit lange zurückzuhalten, läßt den kaum herabgefallenen Regen allzu rasch wieder aufsteigen. Diese schnelle Transpiration hält den Boden trocken, schwängert die Luft bis zum Punkt der Übersättigung mit Wasserdampf. Daher allnächtlich der schon eingangs erwähnte dicke Nebel in den Wäldern, daher die dem Fremden wunderliche Erscheinung, daß nasse Wäsche, den ganzen Tag in die pralle Sonne gehangen, nicht trocknen will, daß alle Gebrauchsgegenstände, die unberührt in geschlossenen Räumen liegen, rasch verschimmeln. Direkt mag die Trockenheit der Erde dem Leben der Kulturgewächse nicht so sehr von Nachteil sein, da sie durch die starke Luftfeuchtigkeit paralysiert wird. Dagegen drückt der immerwährend geringe Feuchtigkeitsgehalt des Bodens den Verrottungsprozeß der abgefallenen dürren Pflanzenteile auf ein Minimum herab, verlangsamt zum mindesten diesen Prozeß ungeheuer, verhindert, daß die Erde aus sich heraus weiter verwittert und sich in assimilierbare Stoffe umsetzt — ein Vorgang, zu welchem außer der Sauerstoffeinwirkung der Atmosphäre, große Mengen Feuchtigkeit nötig sind. Ich möchte sagen: die brasilische Erde konserviert eher die ihr wieder zufallenden abgestorbenen Blätter, den ihr zugeführten Dünger, statt daß sie diese Stoffe rasch verwesen machte. Dazu kommt, daß die Blätter, Stengel, Ranken fast aller Tropengewächse ein sehr starkes, schwer verwitterndes Bastgewebe besitzen. Ein in die Erde vergrabenes Palmblatt mag man nach Jahresfrist ohne merkliche Spuren von Zerstörung wieder hervorziehen.

Welch unendlich lange Zeit hätte der brasilianische Urwald gehabt, verwitterte Pflanzenreste aufzuspeichern! Welche Fülle schwarzer Walderde müßte er angesammelt haben, wenn eine auch nur halbwegs so starke Verwitterung, als in unserem Klima, in jenen Gegenden aufkommen könnte. — Und welch spärliches Schichtchen von Humus — auf ungeheueren Strecken oft kaum Spuren — findet sich thatsächlich in den Wäldern! Ist dies Wenige von den Kulturpflanzen aufgesaugt, was nach den ersten paar Ernten geschehen ist, so vermag der Boden nicht aus sich selbst heraus neue Pflanzennahrung zu präparieren. Das Fehlen der nötigen Wassermenge verhindert ihn, sich weiter chemisch zu zersetzen — er ist unthätig — tot. Vergleichen wir damit unsere Verhältnisse. Was kann es sein, das auf unseren uralten Kulturfeldern trotz der mitunter lächerlich spärlichen Düngung immer und immer wieder eine Ernte ersprießen läßt, nachdem ihnen Jahrhunderte lang Getreide und immer Getreide abgenommen worden ist? Hauptsächlich unser Winter! Sieben Monate der Ruhe, wo Nässe, Schnee, Frost und Luft die umgestürzte Stoppel angreifen, unsichtbar ihr Zerstörungswerk vollbringen, das immer neue mineralische Teile der Ackerkrume in lösliche Pflanzennahrung umschafft. Seit den ältesten Zeiten haben unsere Landwirte den nicht mit Winterfrucht bestellten Acker vor Winter rauh aufgepflügt, um ihn der Minierkraft des Winters auszusetzen. Sie haben früh herausgefunden, was die unentgeltlichen großen Düngemeister: Frost und Schnee, vermögen. — In Brasilien existieren diese nicht . . .

So, wie die Ackerwirtschaft in Brasilien sich nun einmal von Anfang gestaltet hat, und noch heute betrieben wird, tritt beim Kolonisten die Sorge für gründliche Bearbeitung und Melioration des Ackers aus Zeitmangel erst an die zweite Stelle. Die erste Nummer seines Arbeitsprogramms das ganze Jahr — das ganze Leben hindurch, lautet: Bäume niederschlagen, sollen ihm auf der anderen Seite die Kapoeiren nicht über dem Kopf wieder zuwachsen. Und diese Arbeit ist so zeitraubend, daß der Kolonist ohne Zuhilfenahme fremder Arbeitskräfte nicht dazu kommt, sein Kulturland im Lauf der Zeit nennenswert zu erweitern. Sein ganzes Werk ist kein für alle Dauer dem Wald abgerungener Gewinn: es ist ein stetiges Hinwegziehen über eine Waldfläche.

Digitized by Google

die glücklicherweise so kolossal ist, daß die Raumfrage heute noch die allerletzte ist, die dem Kolonisten Kummer macht. So erklärt sich die Erscheinung, daß alle Einzelkolonien ziemlich den gleichen Umfang haben. Der alteingesessene Kolonist bebaut kaum ein größeres Areal als der Neuling, und das Alter einer Kolonie*) läßt sich höchstens aus dem Umfang der bereits abgewirtschafteten Fläche, den Kapoeiren beurteilen.

Seinen Betrieb zu den Proportionen der Großbauerwirtschaft aufzuschwingen, ist wie erwähnt, dem Kolonisten nur unter Heranziehung fremder Arbeitskräfte in zweierlei Weise möglich. Einmal gibt es in Brasilien, ähnlich wie in Nordamerika, eingeborene Arbeitsleute zum Waldroden, sogenannte picadeiros. Bei Baumfällen und Roçabrennen aufgewachsen, verdienen sich diese hageren Waldsöhne fast ausschließlich mit Klären von Land ihr Brot. Der Akkordsatz für das Hauen und Brennen, fix und fertig zur Einsaat, ist selbstverständlich nach Beschaffenheit des Waldes sehr verschieden, bewegt sich aber im Mittel um 25 Milreïs für 1000 Quadratbraços**). Dieser Hilfe können sich daher nur Leute von verhältnismäßigen Mitteln bedienen. Ähnlich liegt die Sache auf dem anderen Wege, — bei der Einstellung ständiger Lohnarbeiter oder Knechte. Wohl kommen ja unverheiratete deutsche Landarbeiter in Menge nach Brasilien, in der Absicht, Dienste zu suchen, indes ist nur eine verschwindend kleine Anzahl Kolonisten so günstig situiert, den baren Lohn für Knechte aufbringen zu können. Der Durchschnittskolonist ist vielmehr schon ganz zufrieden, wenn er soviel über den Nahrungsbedarf seiner eigenen Familie erntet, daß er für den Überschuß gerade den laufenden Bedarf an Kleiderstoffen, Decken, Hemden, Gerätschaften, Pulver, Blei ꝛc. eintauschen kann. Er vermag dem Knecht das zu geben, was er seinen Angehörigen gibt: Kost und Kleidung — mehr aber nicht leicht. Soll nun ein kräftiger junger Arbeiter bloß darum arbeiten, während er dies unter persönlicher Freiheit auch für eigene Rechnung thun kann? Leistet man ihm doch überall in der Nähe deutscher Ansiedlungen hilfreiche Hand, selbst Land „herauszunehmen" und seine eigene Kolonie zu begründen. — So sieht sich der Kolonist, der ganz oder beinahe mittellos angefangen hat, immer auf seine eigenen Kräfte angewiesen, und es bleibt ihm zum nachdrücklichen Aufschwung nur eine Chance: die einmal mit so saurer Mühe eroberte Roça nicht nach wenigen Jahren als totes Land verloren zu geben, vielmehr alle Mittel zu versuchen, dieselbe für alle Zeit der Kultur zu erhalten. Die Erschließung dieses Problems ist Brasiliens Zukunft!

Einfach hat die Natur die Lösung nicht gemacht. Man würde sich ihrer sonst wohl schon von Anfang an bedient haben, um das endlose Waldroden zu umgehen. Denn was da manche Schriftsteller als Theorie aufgestellt haben: „Die unaufhörlich fortschreitende Wälderverwüstung sei nur ein bequemer Schlendrian der faulen Kolonisten, die es lediglich darauf abgesehen hätten, bei möglichst geringer Arbeitsleistung die Produktionskraft des Bodens so rasch wie möglich auszubeuten", entspringt doch einer sonderbaren Logik. Wer je in Brasilien war, weiß, was es mit der „Bequemlichkeit" beim Fällen der $1^1/_2$ Meter starken Eisenholzstämme auf sich hat; weiß, daß es vielleicht die strengste Arbeitsleistung ist, die irgendwo in den fünf Erdteilen der Menschenkraft zugemutet wird! Ist es Bequemlichkeit, die den Kolonisten dennoch immer wieder an diese Arbeit treibt, oder ist es nicht vielleicht doch das rasche Abnehmen der Ernten auf den alten Roças, das ihn unerbittlich vorwärts in den Wald drängt? Weshalb, wenn sie so bequem ist, verfolgt der Pionier in Nordamerika nicht dieselbe Waldverwüstungsmethode? Er quält sich aber im Gegenteil nicht länger mit Holzfällen ab, als bis er den nötigen Ackergrund frei hat; dann bepflanzt er diesen ad infinitum, und zwar auch sehr lange, ohne an Düngen zu denken. Aber versucht kann die Lösung werden, mehr als es bis jetzt geschehen. Hätte der Umstand, daß sich die aufgegebene roça so rasch und ohne Zuthun wieder mit buschigüppigen Waldsprossen bedeckt, hätte dieser Umstand nicht lange den Kolonisten darauf hinleiten müssen, daß aus der Fläche bei geeignetem Verfahren dennoch etwas zu machen ist? Zunächst ist die freiwillige Wiederbestockung mit Wald freilich nur der Beweis dessen, was ich schon weiter oben ausführte, nur in analytischer Rückfolgerung, nämlich: daß der für die höheren Kulturgewächse bereits total abgewirtschaftete Tropenboden immer noch im

*) Unter Kolonie ist hier immer „Einzelanwesen" zu verstehen.

**) Mk. 45. — für 4840 Quadratmeter.

Digitized by Google

stande ist, sehr üppig aussehenden Wald hervorzutreiben. Manche intelligente Ansiedler haben mit schwerer Mühe große Roças geschlagen und sie zur künstlichen Weide umgestaltet. Warum läßt man überhaupt auch nur eine einzige Quadratbrasse als Capoeira liegen und bepflanzt sie nicht mit dem queckenartigen Gras, das mit seiner dichten Narbe die fehlende Naturweide in Brasilien ersetzt. Diese Erweiterung der Weiden würde nicht nur eine Vermehrung des Großviehstandes ermöglichen,, das Vieh würde sich auch auf diesen grasbewachsenen Kapoeiren kräftiger ernähren als bisher, wo es auf das angewiesen ist, was es sich selbst im Busch an Blättern, Ranken und Baumsprossen — eigentliches Gras gibt es im Walde nicht — zusammenliest. Aber selbst eine rentablere Nutzung der Capoeira als die der Viehweide ist noch keine ausgeschlossene Sache, sobald das Mittel gefunden ist, der erschöpften Bodenkraft wieder aufzuhelfen. Der Stalldünger ist vorläufig als solches Mittel noch nicht in Rechnung zu ziehen. Der brasilianische Kolonist hat keinen Stalldünger, weil keine Stallfütterung resp. keine Ställe. Die wenigen schon zu teilweiser Stallhaltung übergegangenen Wirtschaften der Provinz Rio Grande do Sul nehme ich hier aus. Aber es gibt auch noch eine andere Art der Düngung: die Gründüngung, und gerade unter den eigentümlichen klimatischen Verhältnissen Brasiliens dürfte diese von stärkerer Wirkung sein, als selbst Stalldünger. In den Rienser Ziergärten, wo schon lange Stalldung verwandt wird, kann man die Beobachtung machen, wie dieser in der Erde eher zu wertloser Spreu vertrocknet und seinen Ammoniakgehalt in die Luft verdampft, statt sich mit dem Boden zu vermischen. Eine untergepflügte Masse grüner, saftreicher Pflanzenstoffe (z. B. Grünmais) aber wird schon in Folge ihres eigenen Saftgehalts rasch in faulige Gährung übergehen, sich selbst zersetzend und zugleich die umgebenden Mineralstoffe aufschließend. Dabei besitzt das warme Klima den Vorzug, daß man in ein und demselben Jahr viermal auf derselben Stelle eine Grünzeugpflanzung erzeugen, viermal unterackern, also die Sache sehr beschleunigen kann. Auf diese Weise sollte sich wohl auch die sterilste Capoeira dahin bringen lassen, wenigstens abwechselnd eine Ernte des in seinen Ansprüchen an den Boden so bescheidenen Reis, und einen Schnitt grünen Mais — letzteren zum Viehfutter — hervorzubringen. Brasilien besitzt eine Art Bergreis, der selbst in den hohen, trockensten Lagen gut gedeiht. In diesem gewänne der Kolonist nicht nur eine im ganzen Land gut und leicht verkäufliche Frucht, sondern in dem Reisstroh und Kaff zugleich dasjenige, dessen Fehlen bisher die Verallgemeinerung der Stallhaltung erschwert: Stallfuttermaterial. Vollkommen durchführbar wird die Stallfütterung wohl immer nur in den beschränkten kühlen hochgelegenen Landesteilen sein. Sonst überall macht dagegen die Hitze während der mittleren Tagesstunden dem Vieh den Aufenthalt in Ställen unerträglich und unzuträglich. Auch würde die durch eine strikte Durchführung der Stallfütterung entstehende bedeutende Arbeitsmehrung des Kolonisten Zeit über die Kräfte hinaus belasten. Trotzdem ist eine teilweise Stallfütterung, wobei das Vieh abends eingetrieben und in den ersten Morgenstunden freigelassen wird, recht wohl möglich, — nicht bei dem Herdenkönig der campos, der seine Rinder nach Tausenden zählt, sondern bei dem kleinen Waldkolonisten. Reiskaff, Grünmais und geschrotene Maiskörner mit Reisstrohhäckfel würden dazu ein völlig ausreichendes Material abgeben, um den Tieren abends oder morgens vor dem Austreiben eine kräftige Gabe zu reichen. Der bei solcher Wirtschaftsweise anfallende Dünger ließe sich, weit wirksamer als durch direktes Ausbringen auf die Roça, derart verwerten resp. noch in seiner Wirkung potenzieren, daß man große Gruben anlegte, diese abwechselnd mit Schichten Stalldünger und Schichten von Blätterwerk aussetzt, wie es in unbegrenzten Massen mühelos überall im Wald abgeschlagen werden kann, und mittels eines der von allen Höhen nieder kommenden Wasserrinnsale den Inhalt der Grube stets in fauliger Nässe hielte, bis die Masse verrottet und znm Ausbringen reif ist. — Eine Kompostbereitung im großen unter Heranziehung der unerschöpflichen Menge saftigen Pflanzenzeuges aus dem Wald ringsum, unter Zuhilfenahme künstlicher Bewässerung, mit Benutzung des wenigen tierischen Düngers als zerfressendes Agens.

Künstliche Bewässerung der ganzen Roça ist ein weiteres, bisher zu wenig beachtetes Auskunftsmittel. Vorläufig dürfte dieselbe aber, ohne für den gewöhnlichen Kolonisten unerschwingliche Kosten, nur in den wenigen Lagen sich einrichten lassen, wo

Digitized by Google

die Natur durch zufällig günstige Konstellation von Wasser und geeignetem Gefäll schon das Beste gethan hat, und dem Menschen nur noch nachzuhelfen übrig bleibt.

Das alles kostet Zeit und viele Mühe. Es wäre indes erst zu erproben, ob all' die vorstehend angedeuteten Manipulationen, einschließlich der Errichtung von Nachtställen, nicht immer noch beträchtlich weniger an Arbeitsleistung absorbieren, als die dadurch gesparte oder doch sehr verminderte Waldrodearbeit erfordert haben würde.

In der fertig gebrannten Roça sieht es infolge der allenthalben aufragenden verkohlten Stümpfe und der im Wege liegenden Stämme, die man zum Schutz vor dem Feuer vorher mit Erde bedeckt hat, um sie später als Nutzholz zu verbrauchen, noch wild genug aus. Doch ist die Schwierigkeit der Bestellung nichts im Vergleich zu der vorausgegangenen Arbeit, den Platz nur erst zu klären. Der Brasilianer braucht zur Feldbestellung nur ein einziges Instrument: die Haue. Mit ihr macht er reihenweise die Löcher, wohinein er die Maissaat, die Kartoffel, die Maniokstecklinge, die Bohnen legt. Mit dem bloßen Fuß scharrt er das Loch zu und tritt die Erde fest. Aus den mehrfach ausgeführten Gründen hat er ja kaum jemals eine so große Fläche auf einmal zu bestellen, daß es sich lohnt, einen Pflug anzuschaffen. Überdies kommt es ja auch nicht darauf an, die Bestellung rasch hintereinander weg zu bewerkstelligen. Keine streng abgegrenzten Jahreszeiten drängen den Kolonisten, wie sie den europäischen Landwirt drängen. Sehr weit verbreiten wird sich der Pflug in Brasilien aber noch aus einem zweiten Grund niemals: die Mehrzahl aller Ackerflächen ist so abschüssig und uneben, daß nur mit der Haue, nicht mit dem Pflug anzukommen ist. Heute sind es nur beschränkte Distrikte, so in den Teilen der Provinz Rio Grande do Sul, welche an die campos stoßen, ferner auf der Serra, wo schon mit dem Pflug gearbeitet wird. Im übrigen Brasilien kennt man die Grundpfeiler der europäischen Landwirtschaft: Pflug und Egge, nur vom Hörensagen. Sie bürgern sich nicht ein, so wenig unser vierrädriger Wagen vermag, den vorsündflutlichen zweirädrigen Ochsenkarren zu verdrängen, bei dem die schweren Blockräder sich nicht etwa um die Achse, sondern die mit den Rädern fest verbundene walzenförmige Holzachse sich vielmehr mit unausstehlichem Gequietsch unter dem Karrenboden dreht. Pflug und Egge verbieten sich durch das zerrissene Terrain, der europäische Lastwagen durch die unglaublich steil und holperig auf- und absteigenden Straßen — wo überhaupt schon ein Anlauf zu Straßen vorhanden ist. Daß übrigens der Pflug nicht dennoch in stärkerem Maße angewendet werden könnte, als es geschieht, soll keineswegs gesagt sein. Es ist damit eine eigene Sache. Bei den ehrwürdigen Attributen seines Standes aufgewachsen, scheint der deutsche Bauer, sobald er die fremde Erde betritt, vollständig zu vergessen, wie und mit welchen Werkzeugen er bisher gearbeitet hat. Fast möchte man ihm den Vorwurf nicht ersparen, daß er allzu widerstandslos den „Deutschen" an den Nagel hängt und sich der nicht in allen Stücken lobenswerten Wirtschafts- und Lebensweise der Brasilianer in die Arme wirft, auf Kosten seines besseren Wissens, das ihn — der die Ackerwirtschaft des höchstkultivierten Erdteils kennen gelernt hat — doch über den einfachen Waldbewohner stellen sollte! Manche Kolonisten entschuldigen ihre altmodische Hackarbeit damit, daß Pflüge im Innern nur schwer oder teuer zu haben wären; — längst wären sie an allen Plätzen des Binnenlandes zu haben, wenn sie nur — gefordert würden. So finden sich denn vorläufig nur in Rio größere Geräteniederlagen und wenn in diesen auch in erster Linie die mancherlei mit dem modernen Kaffeebau zusammenhängenden Maschinen vertreten sind, so sind daneben auch bereits — und zwar zu keineswegs übertriebenen Preisen — die nordamerikanischen Original-corn ploughs zu haben, — die einzig brauchbaren Pflüge, wo es gilt, neues, mit Stümpfen und Wurzeln durchsetztes Land zu beackern.

Ist die Einsaat geschehen, so bleibt dem Kolonisten bis zum Eintritt der Ernte wenig weiter zu thun, als mit der Haue das allzu üppige Wuchern des Unkrauts niederzuhalten. Von einem so peinlichen Reinhalten des Ackers wie bei uns, ist keine Rede. Schließlich ist es dieselbe Haue oder Hacke, mittels welcher und der Buschsichel oder des langen facão (Waldmesser) die Ernte bewerkstelligt wird. Manioka und Kartoffel werden erst bei unmittelbarem Bedarf dem Boden entnommen. Längeres Aufbewahren in Feimen ꝛc. würden sie der Hitze wegen nicht vertragen. Selbst Trockenfrüchte wie Mais, schwarze Bohnen und das fertige Maniokmehl lassen sich kaum über ein Jahr auf-

Digitized by Google

heben. Je nach Beschaffenheit des Lagerraumes werden sie oft schon nach wenigen Monaten stark von Insektenfraß (biches) befallen und demnächst zerstört. Zuckerrohr, Bohnen und Tabak schneidet man mit Messer oder Sichel. Zum Entkörnen der Maisspindeln hat man bereits die in Nordamerika üblichen Apparate eingeführt; zur Entkernung der Baumwolle aber noch eine sehr primitive Handvorrichtung: zwei eng aneinander laufende glatte Holzwalzen, zwischen die sich die Wolle einklemmt und durchzieht, während die Kerne zurückbleiben. Letztere wirft der Kolonist, der Geringfügigkeit der Quantität wegen, weg. Die schwarze Bohne drischt man da und dort mit schweren Bengeln, wie sie auch im bayerischen Oberland noch in Gebrauch sind, aus. Häufiger ist jedoch das Ausreiten durch Maultiere auf einem rein gebrannten Platz im Freien. Von den Knollenfrüchten ist außer Kartoffeln, den einheimischen batatas doces (Süßkartoffeln) und Yams noch die einjährige Mandiokwurzel (in Brasilien aipim genannt) ohne weiteres durch Kochen oder Rösten genießbar. Die vierjährige Mandioka (mandioca brava) dagegen ist in dem Zustand, wie sie geerntet wird, vermöge eines ihr innewohnenden Saftes stark giftig. Die Weiterverarbeitung dieser Knolle, sowie des Zuckerrohrs besorgt der kleine Kolonist nicht selbst. Dazu bedarf es einer besonderen gewerbsmäßigen Anlage. Solche mehr oder minder primitiv eingerichtete Anlagen — engenhos oder atafonas, oder, wenn sie zugleich einen Mahlgang für Getreide haben, auch moinhos de trigo genannt, bestehen im ganzen Land und nehmen in Brasilien ungefähr die Stelle unserer kleinen Landmühlen ein. An diese Etablissements liefert der kleine Kolonist sein frisches Zuckerrohr, die rohe Mandioka ab. Als Mahllohn wird bei Mandioka häufig die Hälfte des fertigen Mehls gerechnet. Der ganze Mehlertrag beträgt vielleicht 1/4 des Gewichts der eingelieferten grünen Wurzeln.

Aus ihrer Großviehhaltung schlagen nur wenige Kolonisten diejenige Nutzung heraus, deren sie fähig wäre. Deren sie zumal fähig wäre, wenn man zu der oben angedeuteten halben Stallhaltung übergehen und damit zugleich das Vieh besser als bisher nähren würde. Im Allgemeinen ist das Vieh der brasilianischen Waldkolonien mager, geringwertig an Fleisch und Haut, — die unter dem landesüblichen System des laisser faire, wobei die Tiere sehen mögen, wie sie im Busch ihr Leben fristen, allmählich heruntergekommene Nachkommenschaft portugiesischer Rinderrassen. Frei, wie das Getier des Waldes, geht das Vieh seine eigenen Wege. Der Brasilianer macht keine weiteren Eingriffe in dies Naturleben, als daß er die Kastration der jungen Bullen vornimmt und dann und wann die Stücke in einen eingefenzten Platz zur Musterung — dem rodeio — zusammentreibt. Hier sucht er die Schlachttiere aus, brennt den ohne sein Wissen draußen in der Wildnis hinzugekommenen Kälbern sein Zeichen auf und behandelt diejenigen Stücke, bei welchen die von den Insekten herrührenden Eiterbeulen und Madengeschwüre so stark sind, daß sie den Verlust des Rindes befürchten lassen, mit Merkurpräparaten; dann mögen sie wieder laufen, wohin es ihnen beliebt. Auf manchen, bei weitem nicht auf allen deutschen Kolonien wird Butter und Käse bereitet. Sehr viele unserer Landsleute folgen dem unbegreiflichen Vorurteil der Brasilianer, gegen die Milch und deren Produkte. Der eingeborene Landmann portugiesischen Bluts, wo er noch wenig mit Deutschen in Berührung gekommen ist, verschmäht es, die Kuh zu melken. Man giebt sich nicht die Mühe, die Kühe an diese Prozedur zu zähmen, und so ist auf Fazenden, deren Reichtum nach Tausenden von Hörnern zählt, für alle Güter der Welt kein Tropfen Milch zu haben. Dem Fremden fällt sofort beim Anblick der halbwilden Herden das kleine Euter der Kühe auf. Hier, im Normalzustand, ist es kaum größer als das der Pferdestute, während es bei unseren Kühen infolge des Melkens und nachgerade auch schon durch Vererbung in unnatürlicher Erweiterung erscheint. Immerhin ist der auf den deutschen Kolonien erzeugte magere Käse unter dem Namen „Minaskäse“ im ganzen Lande schon heute ein ständiger Faktor der täglichen Nahrung. —

Da, wo, wie in dem Küstenstrich von Rio Grande de Sul, fabrikmäßige Schlächtereien zur Herstellung von Dörrfleisch oder Fleischextrakt bestehen, wird der Kolonist sein Großvieh leicht an die Händler los. In abgelegeneren Teilen dagegen „charquiert“, d. h. verarbeitet der Kolonist sein Vieh vorteilhafter selbst. Nur wenige fremde Ansiedler erlernen indes die originelle Kunst des Charquierens selbst. Dazu giebt es unter der eingeborenen Bevölkerung Schläch-

Digitized by Google

ter. Für 3—5 Milreis töten und zerwirken diese das Stück in ihrer geschickten Weise, wobei das Fleisch in dünnen, quadratmetergroßen Lappen vom Gerippe geschält, gesalzen und an die Luft gehangen wird. Das Dörrfleisch (carne secca, auch charque genannt) verwertet der Kolonist, so weit er es nicht selbst aufbraucht, — und er will jeden Tag sein Stück Fleisch in den Bohnen sehen — leicht im nächsten Ort oder sonst in der Umgegend. Noch mehr ohne Zuthun des Kolonisten, als die Rindviehhaltung, macht sich im Wald die Schweinezucht. Der Transportschwierigkeiten halber werden Schweine in Brasilien nicht lebend gehandelt; vielmehr verarbeitet sie der Züchter selbst, und zwar auf gesalzenen Speck und Schweineschmalz: zwei überall und immer in Brasilien begehrte und gut bezahlte Artikel. Eine Verwertung der Fleischteile durch Räucherung verbietet die Hitze; das Fleisch würde wohl früher faul als rauchgar werden.

Es ist nicht möglich, die Lage des Ansiedlers in Brasilien zu besprechen, ohne den Angelpunkt zu berühren, von welchem, nicht minder wie von Klima und Bodenbeschaffenheit, die Prosperität landwirtschaftlicher Unternehmungen in jedem abgelegenen Gebiet abhängt: von den Kommunikationsverhältnissen. Die Kaiserliche Regierung hat im Laufe der Zeit kolossale Summen für Wegebau und Flußkorrektionen verausgabt, sich mit ungeheuren Verpflichtungen durch Übernahme von Zinsgarantien auf Eisenbahnunternehmungen, Küsten- und Flußdampferlinien, belastet. Trotzdem krankt die ganze Kolonisation an der Schwierigkeit, ihre Produkte an die östlichen Seeplätze zu bringen; — trotzdem besitzt heute nur die Provinz Sao Paulo ein einigermaßen vollständiges Eisenbahnnetz; nur die einzige Kolonie Donna Francisca ein den Anforderungen genügendes Straßensystem, das ganze, 8 Millionen □Kilometer umfassende Kaiserreich nur drei den Namen Kunststraße verdienende Fahrwege, die alle drei von dem östlichen Küstenstreifen hinauf auf die Hochlande führen: die von Petropolis resp. Rio nach Juiz de Fóra (Provinz Minas Geraes), die sogenannte „Graziosastraße" von Antonina nach Curitiba (Provinz Paraná), und die von der Kolonie Donna Francisca nach Rio Negro führende sogenannte „Serrastraße" (Provinz Santa Catharina). Zugegeben, daß manche öffentliche Arbeiten von vorn herein unglücklich angegriffen wurden, — daß manche für Kommunikationszwecke vom Parlament bewilligten Summen thatsächlich zu anderen Zwecken verwendet, selbst veruntreut worden sind, so ist doch — will man das, was trotz alledem geleistet worden, nicht ungerecht beurteilen — zu beachten, daß die Natur in Brasilien der menschlichen Kraft allenthalben Hindernisse in den Weg gelegt hat, wie sie vielleicht kein zweites Land der Erde aufweist. Der Europäer vermag sich keine Vorstellung zu bilden, welche endlosen Schwierigkeiten das wild zerrissene, kaum zwei Kilometer weit in einer Richtung verlaufende Waldterrain einer Straßen- oder gar Eisenbahnanlage entgegen stellt. Überall treten die bloßgewaschenen Felsblöcke zu Tage, die nicht etwa einfach aus dem Weg zu rollen sind, sondern sich mit ungeheurem Fundament in die Tiefe fortsetzen. Da muß, um eine nur annähernd gerade Trace herauszubringen, alle drei Schritte lang gesprengt werden. Denn über die hochragenden Felsen hinweg zu bauen, dazu fehlt es wieder an Anschüttungsmaterial. Kies oder Geröll ist absolut nicht vorhanden (dies entsteht bekanntlich nur, wo Frost den Fels zerbröckelt), und die rote Lehmerde ist, ohne immer wieder Faschinenlagen zwischen zu betten, nicht zu gebrauchen; wenigstens nicht in mächtigeren Schichten; beim ersten Platzregen läuft sie, ein grundloser Brei, auseinander. Nicht etwa zum Bau einer Vollbahn, schon zur gewöhnlichsten Fahrstraßenanlage ist da ein kostspieliger Apparat von fremden Ingenieuren, sind unzählige Sprengungen, Durchstiche, Brücken nötig. In weniger als Jahresfrist hat die Wildnis, sobald die Straße nicht fleißig nachgesehen wird, den abgerungenen Streifen zurück erobert.

So wird denn noch auf unabsehbar lange Zeit der Waldfluß und die picada, der schmale halsbrechende Saumpfad, die Straßen ersetzen müßen. So mögen noch Jahrhunderte ablaufen, ehe der europäische Lastwagen die heute üblichen Transportmittel Brasiliens verdrängen wird: die dem Maultier beiderseitig angehangenen cargas d. s. die aus roher trockener Rindshaut zusammengenähten Lasttaschen, und die aus einem einzigen Stamm gehöhlte canoa (Kahn). Man rechnet die Maultierlast zu 1½—3 Zentner. Mit dieser Ladung auf dem Rücken klettern die Tiere, bei oft nur einmaliger Unterbrechung auf 24 Stunden Marsch, die gefährlichen

Digitized by Google

Pikaden auf und ab, indem sie sich geschickt mit ihrer breiten Last zwischen den Lianen und Stämmen durchschieben. Welcher Nutzen kann da dem Kolonisten bleiben, wenn er nach 8—14 Tagen Reise nach dem nächsten Verkaufsplatz, während welcher er auch noch seine Maultiertreiber (peoes) bezahlen muß, wenn er hier endlich 30—40 Mark für die Maultierladung schwarzer Bohnen, 20—30 Mark für die Ladung Maniokmehl löst? Was bleibt ihm, wenn ihm unterwegs — was durchaus nicht selten passiert — ein Tier stürzt oder sich in den grundlosen Kotlöchern ein Bein vertritt und liegen gelassen werden muß? Dies muß den Kolonisten hinweisen, nicht mehr voluminöse aber geringwertige Früchte (Mais, Bohnen, Mandioka) anzubauen, als sein eigener Haushalt erfordert, im Übrigen aber die Kultur solcher Produkte zu forcieren, die bei geringem Raum und Gewicht höheren Wert liefern; also Handelsgewächse wie Kaffee, Tabak, Zuckerrohr, Indigo, Hopfen, Flachs, Hanf, selbst Olive und Mandel. Es unterliegt keinem Zweifel, daß die Reihe solcher Kulturen noch um manches Glied sich bereichern ließe. Weshalb hat man den mit so gutem Erfolg begonnenen Anbau des chinesischen Thees nicht weiter verfolgt, da doch der in Brasilien wild wachsende Paraguaythee (herva mate) sich trotz aller Opfer und Anstrengungen verschiedener Hamburger und Bremer Importfirmen, in Europa nicht einbürgern will. Weiterhin waren auf der 1883er Kaffeeausstellung in Rio Proben von in Brasilien zum ersten mal versuchsweise gezogener Chinarinde vertreten, — die Ricinusstaude wächst verwildert in fast unausrottbarer Üppigkeit an allen Wegen und Stegen in den Südprovinzen, ohne daß man sie über einen verschwindend kleinen Teil des inländischen Bedarfs ausnützte. Da ist ferner der Weinbau. Zwar haben die seitherigen Anfänge damit nur negative Resultate geliefert. Denn, obwohl die Rebe in Brasilien überreichlich trägt, treten zwei Umstände störend auf, nämlich der Rost, und was schlimmer ist, die völlig ungleiche Reife. Ein und dieselbe Traube zeigt nebeneinander hier eine überreife, dort eine erst halb entwickelte Beere; derselbe Stock hier Blüte, dort bereits wieder eindorrende Frucht. Man wird wohl nicht fehl gehen, die Ursache dieser Erscheinung in dem ununterbrochen warmen Klima, dem Fehlen ausgesprochener Jahreszeiten zu suchen. Statt der bisher versuchten spanischen, griechischen, nordafrikanischen Reben wird man also mit anderen Sorten weiter experimentieren müssen. Denn da man das Klima nicht ändern kann, wird nur in der Rebwahl endlich die Lösung gefunden werden können. In neuester Zeit hat ein französischer Großweinbergbesitzer in der Nähe von Villa Tubarão (Prov. S. Catharina) mit ungeheuren Kosten eine weite Fläche für Weinbau klären lassen. Er will es mit kalifornischen und namentlich mit Kapreben versuchen, deren Heimat ja manche dem südbrasilischen Klima verwandte Seite zeigt.

Ich will die Reihe nicht weiter verfolgen. Aber in dieser Richtung, in den Handelsgewächsen und nur in diesen kann Brasiliens Landwirtschaft ihre natürliche Unterlage, den Hebel zu kräftigem Aufschwung suchen. Bringt sie es dabei gleichzeitig auf dem Gebiet der Brotstoff- und Nährmittelerzeugung, auf das heute noch die meisten Kolonisten zu ihrem eigenen Schaden das Hauptgewicht legen, dahin, den Landeskonsum vollständig zu decken, so hat die Agrikultur mehr als ihre Aufgabe erfüllt. Aber selbst wenn sie dies letztere, heute noch sehr weitliegende Ziel nie erreicht, wenn also Brasilien nie aufhören wird, einen so großen Teil der täglichen Nahrungsmittel (Mehl, Kartoffeln, Reis, Butter, Wein, Öle) aus der Fremde zu beziehen, wie es heute importieren muß, so ist das noch kein so großes Unglück, als es Manche darstellen. Mag Brasilien den Körnerbau, auch den großen Maisbau getrost jenen Ländern überlassen, die, wie Nordamerika, teilweise Europa und das benachbarte Argentinien, durch kühles Klima, große ebene Flächen und in Folge letzterer durch bequeme Komunikation zum maschinenmäßigen Großkörnerbau sozusagen prädestiniert sind. Mag der Brasilianer ruhig zusehen, wie Schiffsladungen nordamerikanischen Weizenmehls an seinen Gestaden ausgeschifft werden. Gegen diese Konkurrenz wird er niemals aufkommen können, aber er braucht auch nicht dagegen aufzukommen; er kann getrost zusehen, denn er kann das fremde Mehl bezahlen mit der langen Reihe hochwertiger Droguen, deren Erzeugung jenen rauheren Getreideländern versagt ist, zu deren intensiver Kultivierung aber gerade in Brasiliens Erde, seinem ewig warmen Himmel, die allergünstigsten Vorbedingungen gegeben sind. Darum muß der Handelsgewächsbau und die immerwährende Bereicherung von dessen Programm durch

Digitized by Google

bisher noch unversucht gelassene Kulturen, nicht aber der Cerealienbau, das Ziel des intelligenten Landwirts in Brasilien sein.

Ich kann diese Betrachtungen nicht schließen, ohne nochmals auf den Wert von Grund und Boden einen allgemeinen Streifblick zu werfen. Schlagen wir die reiche Litteratur über Brasilien wo immer auf, wir finden mehr oder weniger allenthalben die seltene Fruchtbarkeit des Waldbodens gerühmt, daneben aber oft Klagen über das mühselige, kaum merkliche Vorwärtskommen der Kolonisten. Liegt hierin nicht ein Mißton — ein Widerspruch? Wer von Brasilien in begreiflicher Bewunderung begeisterte Dithyramben auf das gigantische Schaffen seiner Natur, die Urkraft seines Bodens singt, der sollte, wenn er auf die nicht übermäßig glänzende Lage der Kolonisation zu sprechen kommt, nicht einseitig dem Kolonisten die Schuld aufhalsen, sondern sie da suchen, wo sie thatsächlich liegt: in der raschen Vergänglichkeit der Vegetationskraft einerseits, in der Kommunikationsschwierigkeit andererseits.

Die Ackerbaustatistik der Vereinigten Staaten weist eine jährliche Zunahme der Gesamtackerfläche aus, die in starker Progression die Zunahme der landbauenden Bevölkerung übersteigt: der Einzelne vergrößert allmählich sein produktives Areal in der Union. In Brasilien dagegen dürfte die Zunahme der bebauten Ländereien kaum merklich rascher als die Zahl der Ackerbaubevölkerung ansteigen: das Ackerland des Einzelnen verschiebt sich, vergrößert sich aber kaum.

Dürfte unter allen diesen Gesichtspunkten der tropische oder subtropische Urwald nicht wesentlich anders aussehen, als ihn romantisch angelegte Reisende und entzückte Botaniker gesehen haben? Dem Nordländer passiert es nur zu leicht, daß er sich von den majestätischen fremden Vegetationsformen hinreißen läßt, dem Standort dieser Riesen Eigenschaften zuzuschreiben, welche der Boden alter Wälder wohl in unserer Zone, Waldboden in warmen Klimaten aber nur zum Teil besitzt. Julius Jenke.

Litteratur.

„Der Malayische Archipel. Von C. B. H. von Rosenberg". Leipzig 1878, Gustav Weigel.

„Bücher haben ihre Schicksale", — dieser alte Satz bewährt sich auch wiederum bei dem vorliegenden Werke, das heute plötzlich wieder in den Vordergrund des Interesses tritt durch die deutschen Besitzergreifungen in Neuguinea. Während eines dreißigjährigen Aufenthaltes in Niederländisch-Indien hat der Verfasser teils als Militär, teils als Beamter für geodätische und naturwissenschaftliche Untersuchungen seine äußerst wertvollen Beobachtungen von Land und Leuten gesammelt und in vielen Explorationen (unter andern auch 5 Jahre als Assistent des berühmten Geologen Dr. Junghuhn in den Battaländern) Sumatra mit seinen kleineren Nachbarinseln, Celebes, den Molukkischen Archipel und Neuguinea erforscht. Viele neue wissenschaftliche Angaben in bezug auf die Fauna und Flora des Malayischen Archipel sind ihm zu danken; so finden wir in seinem Werke auch die Säugetiere und Vögel von Neuguinea ausführlich behandelt. Den Niederländischen Teil dieser Insel hat von Rosenberg i. J. 1858 besucht, als Mitglied einer Kommission, welche einen zur Anlage der ersten Regierungsniederlassung geeigneten Ort ausfindig machen sollte. Hier sind es die Schilderungen der Humboldt-Bai, welche als die Nordost-Grenze Deutsch-Neuguineas unser besonderes Interesse in Anspruch nehmen, da die Charakteristik des Landes und seiner Bewohner auch für unsere Besitzungen im allgemeinen maßgebend sein dürften. Die Herrlichkeiten der Tropenwelt sind hier in üppigster Fülle vorhanden, während die Bevölkerung noch der niedrigsten Kulturstufe angehört. Von Neuguinea im allgemeinen sagt er: „die ganze 9000 Meilen große Insel ist ein ungeheurer Wald und wahrscheinlich könnte ein Baumkänguruh (Dendrolagus) von Baum zu Baum kletternd von der Nordküste bis zur Torresstraße gelangen, ohne jemals genötigt zu sein, die Füße auf den Boden setzen zu müssen." — Das ungemein fesselnd geschriebene und auch ethnographisch reichbelehrende Buch sei unsern Lesern bestens empfohlen. Von den nach Originalen des Verfassers beigefügten zahlreichen Abbildungen geben wir zwei Papuaköpfe als Probe. r.

„J. J. Kettler und Herm. Müller, Karte von Afrika in 1 : 8 000 000", herausgegeben vom Geogr. Inst. in Weimar, 4 Blatt in Kupferstich, Subskriptionspreis der 4 Lieferungen je 2 Mk., späterer Preis der ganzen Karte 12 Mk.

In höchst anerkennenswerter Weise suchen die deutschen Kartographen dem bei uns in immer weiteren Kreisen hervortretenden Bedürfnisse nach Karten von Afrika zu entsprechen. Zu den älteren vortrefflichen Karten der Petermann'schen Schule aus der Perthes'schen Anstalt ist vor kurzem die von Andree und Scobel im Maßstabe von 1 : 10 000 000 aus der Velhagen & Klasing'schen Anstalt gefolgt, deren Verbreitung allerdings durch den hohen Preis von 20 Mk. trotz ihrer guten Eigenschaften etwas gehindert werden dürfte. Heute liegt uns eine neue Afrikakarte, die oben genannte in noch größerem Maßstabe, aber bedeutend geringerem Preise in der ersten Lieferung vor, die gerade in diesem Augenblicke, wo alle Blicke auf den hier dargestellten egyptischen Sudan gerichtet sind, besonders gelegen kommt. Man darf selbstverständlich an eine Karte von Afrika, namentlich hinsichtlich der Terraindarstellung, nicht die Anforderungen stellen, die man an eine solche von Europa stellen muß, auch

Digitized by Google

kommt heute dort neben oder vor dem rein wissenschaftlichen der praktische, der Handels- und wirtschaftliche Gesichtspunkt in Betracht, und gerade letzterem will diese Karte besonders Rechnung tragen.

Alle wichtigen Kabel-, Telegraphen- und Dampfer-Linien mit Angabe der Gesellschaft, Flagge und Fahrzeit, die Sitze der Deutschen Konsulate und Missionsstationen, die Stationen der Internationalen Kongogesellschaft sind eingetragen, die politischen Verhältnisse besonders hervorgehoben, Nebenkarten der Deutschen Besitzungen und des Kongogebiets werden beigegeben, und die Ausdehnung der Karte nordwärts über ganz Deutschland bis Kiel und Stralsund (wenn auch ohne Terraindarstellung), läßt die Ausgangspunkte der Verkehrslinien erkennen und ermöglicht direkte Größenvergleiche. Die noch fehlenden Lieferungen werden in kürzester Frist folgen. Von diesen Gesichtspunkten aus, wie auch wegen ihres eine Fülle von Einzelheiten, Namen und Zeichen verschiedener Art einzutragen erlaubenden Maßstabes muß diese neue Afrikakarte warm empfohlen werden.

Dr. Theob. Fischer.

Alsbald nach Schluß der Westafrikanischen Konferenz wird im Verlage von Carl Winter in Heidelberg aus der Feder des Herrn Redakteur C. A. Patzig-Hannover eine Schrift, betitelt: „Die Kongo-Frage und die Westafrikanische Konferenz", erscheinen, auf welche wir im voraus aufmerksam machen wollen. Der Verfasser hat am 19. Februar im Zweigverein Hannover mit vielem Beifall über dasselbe Thema gesprochen und eine ebenso geistreiche als vielseitige Auffassung der Ergebnisse der Konferenz und der an die Bildung des Kongostaates sich knüpfenden Erwartungen entwickelt, daß die bevorstehende Publikation sicherlich allseitiges Interesse in Anspruch nehmen darf.

r.

Redaktionelle Korrespondenz.

Aus Neuseeland.

Dunedin, 18. Dezember 1884.

Es dürfte vielleicht zur besseren Orientierung meiner laufenden Berichte erwünscht sein, wenn ich einige allgemeine geographische Angaben über Neuseeland voranschicke, das leider immer noch zu wenig in Deutschland bekannt, obwohl es ohne Zweifel eine der interessantesten und erfolgreichsten Kolonien ist, welche Großbritannien sein eigen nennt. Die im Stillen Ozean südöstlich von Australien, in Entfernung von ca. 6000 engl. Meilen von San Franzisko und 13 000 Meilen von London gelegenen 3 Inseln, welche zusammen Neuseeland heißen haben einen gesamt Flächeninhalt von 104 403 engl. Quadrat-Meilen, also größer wie England und Schottland zusammen, oder ziemlich dieselbe Größe wie Italien. Die Nordinsel ist 500 Meilen lang, und 6- bis 300 Meilen breit, die nächstfolgende 550 Meilen lang mit einer Durchschnittsbreite von 120 Meilen, während die südlichst gelegene und sehr wenig bevölkerte Insel, die Stewart-Insel, nur 36 Meilen lang ist. — Die Cook-Straße trennt die nördlichste von der mittleren Insel, — die Foveaux-Straße die mittlere von der Südinsel. Ungefähr der zehnte Teil der Nordinsel zeigt Gebirge von mäßiger Höhe, während die sogenannten südlichen Alpen der Mittel-Insel eine Höhe von 12 000 Fuß erreichen, und in ihrer Szenerie und Pracht einzig dastehen. Der Gouverneur ist von der Englischen Krone gewählt, die Bildung des Ministeriums geschieht wie in Großbritannien je nach Parlaments-Majorität. Die Bevölkerung der Kolonie belief sich am 31. Dezember 1882 auf 561 804 Seelen darunter ca. 44 000 Maoris, Ende 1884 kann man eine Steigerung auf circa 600 000 Seelen annehmen. Auch hier zeigt sich die Thatsache, daß die Eingeborenen aussterben, wo sich der weiße Mann ansiedelt. Dem Namen nach sind die meisten der Maoris Christen seit einer Reihe von Jahren, allein von Natur sehr abergläubisch, hängen sie ihren alten Gebräuchen ziemlich fest noch an *).

Die hervorragendsten Städte und Geschäftsplätze sind: Dunedin, 8 Meilen Inland, von dem Hafenplatze Port Chalmers, mit 90 zum Teil 60 Fuß breiten Straßen, ausgedehnt auf 865 Acker, mit einer Bevölkerung, welche seit dem Jahre 1848 von 300 Einwohnern auf 45 000 Seelen gestiegen ist. Während es damals vor 36 Jahren, nur eine einzige Kirche besaß, trägt es heute den Namen „Modernes Athen" wegen der stattlichen Zahl der in architektonischer Beziehung hervorragenden öffentlichen Gebäude, unter denen das Stadthaus, vor wenigen Jahre für die Summe von £ 52 083 (1 041 660 Mk.) erbaut wurde. Der Geschäftsteil der Stadt liegt an der Bai, die mit der offenen See durch einen Salzwasserfluß in Größe, wie die Themse verbunden ist, während die Privathäuser terrassenförmig an den die Ebene umgebenden Bergen erbaut sind, und der Stadt ein ungemein malerisches Ansehen geben.

Dunedin ist mit allen neuesten Verbesserungen, wie z. B. 2 Kabeltramways und eine Pferdebahn, Telephon-Verbindung 2c. versehen, die Hotels können den verwöhntesten Ansprüchen genügen. Das Schulwesen ist ein sehr vollkommenes, alle Staatsschulen sind frei, während Schulzwang eingeführt. Religion ist in den Staatsschulen ausgeschlossen. Das Deutschtum ist hier wenig vertreten und dadurch noch mehr zersplittert, weil die meisten der hier ansässigen Deutschen englische Frauen geheiratet, somit die Kinder ganz in dem englischen Wesen aufziehen.

Die nächste größere Stadt auf der Inseln ist Christchurch in der Provinz Canterburg mit einer Einwohnerzahl von 36 315 gegen eine solche von 7000 im Jahre 1871. Öffentliche sowohl als Privatgebäude, sind geschmackvoll gebaut und wird die Kathedrale als die schönste auf der südlichen Erdhälfte betrachtet. Es existiert hier eine evangelisch-lutherische Kirche mit einer deutschen Gemeinde, und obwohl das Deutschtum mehr vertreten ist, zersplitterte es sich auch hier wieder durch die bereits erwähnte Verheiratung mit englischen Frauen.

An der Südspitze der Nordinsel liegt Wellington, der Sitz der Regierung mit einer Ein-

*) Über die Maori und ihre vergeblichen Rechtsansprüche hat Herr Cy. Hancock in der Deutschen Kolonialzeitung I. Seite 424 u. ff. interessante Mitteilungen veröffentlicht; dieselben sind auch, weiter ausgeführt und mit den Bildnissen der im v. J. in London zur Anrufung ihres Rechts erschienenen drei Häuptlinge, in Broschürenform bei Puttkamer & Mühlbrecht in Berlin zu dem außerordentlich niedrigen Preise von 10 Pf. behufs weitester Verbreitung herausgegeben.

Die Redaktion.

Digitized by Google

wohnerzahl von 22 700 und einem der sichersten und schönsten Häfen Neuseelands. Die meist von Holz erbauten Gebäude werden seit den letzten Jahren durch massive ersetzt. Das Gouvernements-Gebäude hat den Namen, daß es das größte Holzgebäude der Erde ist. Das Deutschtum ist ebenfalls wenig vertreten, wenngleich mehr noch als in Dunedin.

Auckland liegt am nördlichen Ende der Nordinsel mit einer Einwohnerzahl von 37 786. Sein prachtvoller Hafen gestattet den zwischen Sydney und San Franzisko laufenden großen Ozean-Dampfern bis an die Werften heraufzukommen. Das Klima ist ein sehr angemessenes und mildes das ganze Jahr hindurch; in kommerzieller Hinsicht gilt Auckland wohl als einer der wichtigsten Plätze der ganzen Kolonie. Von hier aus wird ein lebhaftes Geschäft mit den Südsee-Inseln unterhalten, es ist der erste Anlegeplatz in den australischen Kolonien für die von San Franzisko kommenden Postdampfer, und unterhält nebenbei noch einen regen Verkehr mit den umliegenden kleinen Inseln und den eignen Küsten. Kawei Gum wird nur von diesem Platze verschifft, dieser Artikel ist ausschließlich in den Händen der Auckland-Unternehmer. Das Deutschtum ist hier zahlreicher vertreten, und wird auch mehr gepflegt durch die Existenz eines Deutschen Vereins mit Bibliothek ꝛc.*)

Ein neuer Exportartikel hat sich durch seinen unerwarteten Erfolg in den Vordergrund gedrängt; es ist gefrorenes Fleisch. Als das Segelschiff „Dunedin" am 24. May 1882 den Hafen Port Chalmers mit der ersten Ladung von 5000 gefrorenen Schafen, die ein Durchschnittsgewicht von je 85 Pfd. repräsentierten, verließ, hätte wohl kaum jemand geglaubt, von welch' großer Bedeutung dieser erste Versuch sein würde. Im Verlauf von kaum 2½ Jahren, hatte die Industrie solche Dimensionen angenommen, daß sie heute eine unserer wichtigsten Ausfuhrartikel ist. Zwei Kompagnien, die eine regelmäßige Verbindung zwischen Neuseeland und London unterhalten, haben deren Dampfer und Segler eigens zum Transport eingerichtet und im ganzen ca. 500 000 gefrorene Schafe nach London ausgeführt. Daß die Industrie sich immer mehr erweitert, beweist, daß der diesjährige Export in der Höhe von 374 332 gefrorenen Schafen, keine Veränderung im hiesigen Markte hervorgerufen hat. Schafe, die früher bloß der Wolle und des Felles wegen gezogen wurden, werden jetzt für den Export vorbereitet und nicht mehr vergraben. Die anerkannt ausgezeichnete Qualität des Fleisches (Schaffleisch ist hier bedeutend wohlschmeckender, nicht so weichlich, wie das in Europa) verbunden mit den billigen Preisen (en gros ca. 2½ d. oder 20 Pfennige pr. Pfund), sollte ohne Zweifel von Interesse für den deutschen Markt sein. Ein Versuch würde bald zeigen, ob und welche Vorteile der Export gefrorenen Fleisches von Neuseeland nach Deutschland bringen könnte, und stehen event. sich dafür Interessierenden meine Erfahrungen gerne zu Diensten. In betreff des Transports würden 2 Wege zu empfehlen sein, entweder der Ankauf einer Teilladung nach London zum Weitertransport nach Hamburg oder ein Segler von ca. 800 Tonnen landet in einem deutschen Hafen für Neuseeland, um dann gefrorenes Fleisch, Kawei Gum, Wolle, Kaninfelle, Flachs. Talg und andere Kolonialprodukte in Rückfracht zu nehmen. Das Verfahren des Eingefrierens ꝛc., ist folgendes: Nach dem Abschlachten und sorgfältiger Reinigung, wird das Schaf an Bord des Schiffes in dem sogenannten Fleischraum, der ca. 21 000 Kubikfuß umfaßt und 5 bis 6 Tausend Schafe aufnehmen kann, aufgehängt. Der Gefrierapparat wird Tag und Nacht durch eine Dampfmaschine von 80 Pferdekraft in Thätigkeit erhalten, und erzeugt 4000 Kubikfuß trockene Luft per Stunde bei einer Temperatur von 60 bis 80° Fahrenheidt unter 0. 2 Tonnen Kohlen sind erforderlich, die Maschine für 24 Stunden im Betrieb zu erhalten in den kälteren Graden ist indessen die Arbeit von 6 Stunden genügend. In neuerer Zeit sind die Gefrieretablissements auf dem Lande errichtet; ein solches befindet sich in Burnside bei Dunedin, welches täglich 400 Schafe zum Verschiffen bereit macht, somit den großen Dampfern, die in einer Ladung 10 000 und mehr Schafe aufnehmen, viel Zeitverlust erspart.

Julius Sandtmann.

*) Der „Weltpost", welche, unter Richard Oberländer's Redaktion, Nummer für Nummer allwöchentlich viel Interessantes in Reichhaltigkeit bietet, entnehmen wir: „Deutsche Dörfer in Neuseeland. In der Nähe der an der Nordküste der Mittel-Insel gelegenen Hafenstadt Nelson sind zwei deutsche Dörfer, Sorau und Ranzau. Sorau ist auf einer Art Oase zwischen öden Bergen ungefähr 20 englische Meilen von Nelson gelegen. Infolgedessen haben die Deutschen meist unter sich verkehrt, und heiraten zwischen ihnen und den Engländern sind selten gewesen. Die Kinder sprechen alle englisch so gut wie deutsch. Es sind zwischen 50 und 60 Familien, denen es, von wirtschaftlichem Standpunkte beurteilt, gut geht. Sie führen ein sehr ruhiges und rechtliches Leben. Ranzau ist ungefähr 10 Meilen von Nelson im Thale des Wainea gelegen. Es zählt ungefähr 24 Familien; wechselseitige Heiraten mit den Engländern sind häufiger gewesen. Diese Deutschen kamen aus Mecklenburg und Hannover, sie gehören der lutherischen Kirche an; jedes Dorf hat seine Kirche und seinen Pastor, sowie eine staatliche Elementarschule. Auch in Nelson gibt es eine deutsche Kirche, in welcher an jedem ersten Sonntag des Monats von einem der erwähnten Geistlichen, dem alten Pastor Heine, Gottesdienst gehalten wird.

Sprechsaal.

7) **Ph. N. in Br.** — Ganz Ihre Ansicht vertritt das vom Regierungsbaumeister Paul Schachert zu Deutz (Verlag der M. Du Mont-Schauberg'schen Buchhandlung zu Köln) verfaßte, soeben erschienene Werkchen: „Die überseeische Kohlenausfuhr Deutschlands." Auch darin haben Sie Recht, die deutschen Kohlengebiete und Kohlenlager sind bei weitem mächtiger als die englischen. Das Ruhrkohlengebiet enthält nach mäßiger Schätzung 100 000 Millionen Tonnen Kohlen, ist also dreimal größer als das reichste Kohlengebiet Englands. Sie finden in dem genannten Werkchen auch die Hauptübelstände nachgewiesen, welche der westfälischen Kohle die Konkurrenz mit der ihr an innerm Werte kaum gleichstehenden englischen Kohle im überseeischen Handel erschweren.

8) **Dr. A. Jr. in München.** — Über Kanada ist vor 2 Jahren ein recht guter kleiner Wegweiser von Dr. Rob. S. Arndt (Weltpost-Verlag Gera) erschienen. Die englische Litteratur hat in letzter Zeit folgende beachtenswerte Werke über das Dominion gebracht: 1) „Canadian pictures, drawn with pen and pencil by the Marquis of Lorne" (London, Religious Tract Society), ein prächtig ausgestattetes, mit vielem Geist geschriebenes und wertvolle Angaben über Land und Leute bietendes Werk, das der ehemalige Vizekönig, der Schwiegersohn der Königin Vittoria, dem schönen britisch-nordamerikanischen Reiche als Erinnerungsalbum dedizirt hat; 2) „Handbook for the Dominion of Canada by S. E. Dawson" (Montreal, Dawson Broth.) eine Art „Bädeker", herausgegeben von der British Association for the advancement of science in Montreal, um in jeder Hinsicht (geschichtlich, geographisch, landwirtschaftlich und kommerziell) Auskunft über alle Teile und Plätze Kanadas knapp gefaßt zu geben; 3) A Guide Book, containing informations for intending settlers, pu-

Digitized by Google

blished by the Government of Canada (Ottawa, Department of Agriculture). Es unterscheidet sich dieses „Pamphlet" gegenüber den von Eisenbahngesellschaften und Landkompanien in die Welt gestreuten Zugmitteln durch eine gediegene Abfassung und eine fesselnde Schilderung, die, alle Überschwänglichkeiten verschmähend dagegen reich illustriert, seinen Zweck der Gewinnung von besserem Material an Einwanderern um so sicherer erreichen wird. Alle 3 Werke sind mit Karten versehen. — Nach dem uns vorliegenden „Census of Canada 1880–81" (3 Bände, Ottawa, Maclean, Roger & Co.) waren am 4. April 1881 unter der Bevölkerung:

	deutscher Herkunft:	in Deutschland geboren:
Prinz Edward-Insel	1 076	14
Neuschottland	40 065	254
Neubraunschweig	6 810	203
Quebek	8 943	1 023
Ontario	188 394	23 270
Manitoba	8 652	220
Britisch-Kolumbia	858	344
Indianer-Territorium	21	

somit deutscher Herkunft im ganzen 254 819, wovon 25 328 in Deutschland geboren. — Diese Angaben bilden eine wichtige Ergänzung der in der Deutschen Kolonialzeitung, I. Seite 456, reproduzierten statistischen Ermittelungen des Kaiserlichen statistischen Amtes über die Zahl der Deutschen im Auslande.

9) **Frz. Moldenhauer, Wien.** — Ein Freund unseres Blattes citiert uns, als mit Ihren Anschauungen voll und ganz übereinstimmend, aus einem in seine Hände gekommenen Buche aus dem Jahre 1737: „D. J. B. Küchelbecker, Landschafts-Syndikus der Oberlausitz, Allerneuste Nachricht vom Königreich Engelland ꝛc., Frankfurt-Leipzig" folgende Sätze, die heute nach 150 Jahren wahrlich nicht zeitgemäßer sein können angesichts des Verhaltens gewisser Partei-Politiker gegenüber der Dampfersubventions-Vorlage und der Kolonialpolitik überhaupt. Küchelbecker schreibt: „Die Handlung ist die Seele eines Landes. Wo diese nicht floriret, da ist nichts zu thun, und das Land ist arm und ohnmächtig, die Einwohner desselben aber unglückselig. Dahero haben große Herren und Regenten darauf, als das wahre Staats-Interesse hauptsächlich zu sehen, daß das Commercium befördert, und keineswegs gehemmet, oder beschweret und niedergedrucket werde. Man sollte dieses jungen Printzen, als die Staats-Regul über alles zu imprimiren suchen, und ihnen zugleich beibringen, daß ohne die Handlung und deren Flor, kein Staat bestehen könne. Was hat das an und vor sich kleine und nur unfruchtbare Holland reich, glücklich und mächtig gemacht? Ist es nicht das Commercium, wodurch sein Glück entstanden, vermehret und bis heutiges Tages (1737) in größtem Flor fortgesetzt worden? Was erhält anders die Republik Venedig? ....." — Damals bemühte sich eben England mit Erfolg Holland die Suprematie auf dem Meere und im Handel streitig zu machen. — Weiter heißt es: „Dieses ist wahrhaftig der Grund, auf welcher die Englische Macht, Reichthum und Glückseligkeit beruhet, und die höchst vernünftige Politique des Königs und des Staates, daß man das innerliche Commercium sowohl, als das Auswärtige, auf alle Art und Weise zu conserviren suchet, solches schützet, privilegiret, und es weder mit übermäßigem Impost beleget, noch sonsten durch beschwerliche Monopolia aber auf andere Art und Weise zu hemmen suchet, sondern sich vielmehr angelegen seyn läßt, es je mehr und mehr florirend zu machen, und empor zu bringen. Es können hieran große Herren ein untrügliches Bey-Spiel nehmen, und die Seele eines Staats daraus erkennen lernen, weil sonsten alle andere Inventiones, so gemeiniglich die neueren Financiers machen, nichts als ein Schatten sind. Überdies ists nicht genug, wenn man viele Trouppen, so denen Unterthanen gemeiniglich zur Last sind, unterhält, oder einige Millionen Geldes mit dem größten Nachtheil des Commercii und derer Unterthanen, in die Schatz-Cammer ziehet, und daselbst müßig liegen läßt, sondern die Force eines Landes kömmt hauptsächlich auf den nervum rerum gerendarum an, denn wenn solcher in einem Lande ist, so kan alles andere gar leicht aufgebracht werden." Endlich: „Es ist daher eine inconstestable Wahrheit, daß Engelland lediglich durch das Auswärtige Commercium, so es in alle 4 Theile der Welt treibet, zu derjenigen grossen Macht, Reichthum und Glückseligkeit, worinnen es sich gegenwärtig befindet, gelanget ist; denn es ist dadurch die Schiffarth mächtig gemacht, die Matelots sehr stark vermehret, die Einwohner bereichert, und vor die inländischen Waaren vieles Geld ins Reich gebracht worden, dahero selbst auch alles zu haben, was in der ganzen Welt zu finden ist. ....." So ein deutscher Jurist bereits im Jahre 1737.

Büchertisch.

Einsendungen vom 1. Februar bis 2. März 1885.

39) **C. G. Büttner,** Kolonialpolitik und Christentum betrachtet mit Hinblick auf die deutschen Unternehmungen in Südwestafrika. Heidelberg 1885. Carl Winter's Universitäts-Buchhandlung.

40) **Hermann Schuricht,** Geschichte der deutschen Schulbestrebungen in Amerika. Leipzig 1885. Friedrich Fleischer M. 3.–

41) Annalen der Hydrographie und maritimen Meteorologie. Organ des Hydrographischen Amtes und der Deutschen Seewarte. Herausgegeben von dem Hydrographischen Amt der Admiralität. XIII. Jahrg. 1885. Heft 1. Berlin. E. S. Mittler & Sohn.

42) **Dr. phil. H. Th. Traut,** Englischer Reise- und Hotel-Dolmetscher. Neuestes System. Original. Leipzig. P. M. Blüher. M. 1.20.

43) **Paul Schachert,** Die überseeische Kohlenausfuhr Deutschlands. Köln 1885. Du Mont-Schauberg'sche Buchhandlung. M. —.70.

44) **F. H. Schlösing,** Hülfsbuch der englischen Handelskorrespondenz für den Comptoirgebrauch. Mit einem Anhange: Vergleichende Regeln über den Satzbau der deutschen und englischen Sprache. Berlin 1884. R. Damköhler.

45) **F. H. Schlösing,** Hand- und Lehrbuch der deutschen Handelssprache als Norm zur Abfassung grammatisch richtiger Geschäftsbriefe für angehende Kaufleute und Gewerbetreibende. Unter Zugrundelegung der neuen Orthographie bearbeitete 2. Auflage. Berlin 1884. R. Damköhler.

46) **Hans Meyer,** Eine Weltreise. Plaudereien aus einer zweijährigen Erdumseglung. Mit 120 Abbildungen und Plänen, einer Erdkarte und einem Anhange: „Die Igorroten". Leipzig 1885. Bibliographisches Institut.

47) Fünfter Jahresbericht der Geographischen Gesellschaft zu Hannover 1883/84. Hannover 1885.

48) **A. Barthélemy,** Guide du voyageur dans la Sénégambie Française. Bordeaux 1884. M. G. Gounouilhou, imprimeur. 8, rue de Cheverus.

49) A map of the Gold Coast and Inland Countries between and beyond the Pra and Volta, by the Basel Missionaries on the Gold Coast. Basel 1885. Missionsbuchhandlg.

50) Jahrbuch für Gesetzgebung, Verwaltung und Volkswirtschaft im Deutschen Reich. Herausgegeben von Gustav Schmoller. Neue Folge. IX. Jahrgang, Heft 1. Leipzig 1885. Duncker & Humblot. M. 7.—

51) **S. E. Dawson,** Handbook for the Dominion of Canada prepared for the meeting of the association for the advancement of science at Montreal 1884. Montreal, Dawson brothers, publishers.

52) Carta do Imperio do Brasil. Herausgegeben von H. de B. aurepaire Rohan. Rio de Janeiro 1883. Lith. Paulo Robin & Co.

53) **Dr. Hermann von Ihering,** Rio Grande do Sul. Mit Titelbild und einer Karte. („Übers Meer, Taschenbibliothek für deutsche Auswanderer", Band XI und XII) Weltpost-Verlag Gera 1885. M. 2.—.

* * *

Dem nächsten Hefte fügen wir eine kartographische Beilage bei, die sicherlich unseren Lesern willkommen sein wird: in verschiedenfarbigem Kolorit lassen wir im Institut National de Géographie in Brüssel eine authentische Karte des Kongostaates in seinen jetzt festgestellten politischen Grenzen ausführen, die auch die Besitzungen der europäischen Staaten in jenem Teile Afrikas aufs genaueste veranschaulicht.

Redaktionsschluß dieses Heftes: 2. März 1885.

Verantwortlicher Redakteur Richard Lesser, Frankfurt a. M. Nachdruck, wenn nicht ausdrücklich untersagt mit Quellenangabe gern gestattet. Druck von Mahlau & Waldschmidt, Frankfurt a. M.

Digitized by Google

Deutscher Kolonialverein.

Die Zweite ordentliche Generalversammlung und die mit ihr verbundenen Vorstandssitzungen zu Berlin.

Sonnabend, den 21. Februar vereinigten sich in Berlin im großen Saale des Hotel de Rome, unter dem Vorsitze Seiner Durchlaucht des Fürsten zu Hohenlohe-Langenburg, folgende Vorstandsmitglieder, die Herren:

Oberbürgerm. Dr. Miquel-Frankfurt a. M., Erster Vize-Präsident,
Graf von Arnim-Boitzenburg,
Landesdirektor Rudolf von Bennigsen-Hannover,
Baron von der Brüggen-Berlin,
Dr. E. Cohn-Frankfurt a. M.,
Graf F. von Frankenberg-Tillowitz,
Kommerzienrat C. Friederichs-Remscheid,
L. Friederichsen-Hamburg,
Professor Dr. Grimm-Wiesbaden,
Reichstagsabgeordneter Dr. jur. Hammacher-Berlin,
Direktor Dr. Ernst Hasse-Leipzig,
F. A. E. Lüderitz-Bremen,
Provinzial-Direktor von Marquard-Darmstadt.
Reichstagsabgeordneter H. H. Meier-Bremen,
Theodor Stern-Frankfurt a. M.,
Freiherr von Varnbüler-Gemmingen,
Professor Dr. Hermann Wagner-Göttingen,
Kommerzienrat Weyermann-Leichlingen,
Reichstagsabgeordneter Adolf Woermann-Hamburg

zu einer Vorstandssitzung, an deren Beratungen folgende Herren als Delegierte der Zweigvereine sich bethätigten:

Dr. Fritz Becker, Vertreter des Zweigv. Worms,
Regierungsrat Bormann, Vertreter des Zweigv. Saarbrücken,
Professor Dr. Eheberg, Vertreter des Zweigv. Erlangen,
Eduard Elben, Vertreter des Zweigv. Stuttgart,
Ingenieur Max Eyth, Vertreter des Zweigv. Bonn,
Professor Dr. Theob. Fischer, Vertreter des Zweigv. Marburg.
W. Forstreuter, Vertreter des Zweigv. Oschersleben,
von Gersdorff, Vertreter des Zweigv. Stendal,
Rechtsanwalt Groß, Vertreter des Zweigv. Pforzheim,
Bankier Hollmann, Vertreter des Zweigv. Braunschweig,
Heino Kretzschmar, Vertreter des Zweigv. Dresden,
Handelskammersekretär Dr. Landgraf, Vertreter des Zweigv. Mannheim,
Redakteur Dr. phil. M. Lindeman, Vertreter des Zweigv. Bremen,
Professor Dr. von Miaskowski, Vertreter des Zweigv. Breslau,
Kommerzienrat Wilh. Meyer, Vertreter des Zweigv. Gera,
Handelskammerpräsident Jul. Mez, Vertreter des Oberbadischen Zweigv.,
Redakteur C. A. Patzig, Vertreter des Zweigv. Hannover,
Stadtrat J. H. Reitz, Vertreter des Zweigv. Chemnitz,
Ministerialrat Dr. Schenkel, Vertreter des Mittelbadischen Zweigv.,
Redakteur Ernst Scherenberg, Vertreter des Westdeutschen Vereins ꝛc.,
Landtagsabgeord. Landrichter Schmieding-Dortmund, Vertreter des Westdeutschen Vereins ꝛc.,
Hauptmann a. D. F. von Schoeler, Vertreter der Abteilg. Berlin,
Richter Stadtländer, Vertreter des Zweigv. Bremen,
G. Stutzer, Vertreter des Zweigv. Goslar,
Landtagsabgeordneter Hüttenbesitzer R. Vopelius, Vertreter des Zweigv. Saarbrücken,
Kommerzienrat Weichsel, Vertreter des Zweigv. Magdeburg,
Professor Dr. Wislicenus, Vertreter des Zweigv. Würzburg.

Als Gäste nahmen an der Sitzung teil Herr Dr. Blumenau, der hüben und drüben hochgeschätzte, auf brasilischem Boden ergraute, so verdienstvolle deutsche Kolonisator, welcher sich vor einigen Monaten, um sich von seinem Lebenswerke auszuruhen, im alten Vaterlande wieder niedergelassen hat, — ferner dessen Schwager Herr Ingenieur Repsold-Rio de Janeiro und Herr Landtagsabgeordneter W. Spielberg, der im

Digitized by Google

vorigen Jahre bekanntlich Argentinien und Südbrasilien zur Prüfung der landwirtschaftlichen Verhältnisse bereiste. Als Beamte waren zugegen der Geschäftsführer Herr Major Thiel und der Redakteur des Vereinsorgans Herr Richard Lesser.

Die Verhandlungen, welche hauptsächlich der sorgfältigen Durchberatung der Satzungs-Änderungen wie der der Generalversammlung vorzulegenden weiteren Anträge galten, nahmen die Zeit von 11 Uhr vormittags bis 11¼ Uhr nachts mit Unterbrechung von zwei längeren Pausen in Anspruch.

---

* * *

Der große Festsaal des Architektenhauses, (welcher durch die Freundlichkeit der Engelhardt'schen Landkartenhandlung mit großen Wandkarten von Afrika, Südamerika und der Südsee geschmückt war,) vereinigte am Vormittage des 22. Februar zur Zweiten ordentlichen Generalversammlung wohl an 300 Mitglieder, aus den besten Kreisen der Reichshauptstadt, wie aus allen Teilen des Reiches, unter denen zahlreiche Notabilitäten der Wissenschaft, viele Offiziere vom Generalstabe, Mitglieder des Reichstags und des Abgeordnetenhauses vertreten waren. Wir können uns hier nur darauf beschränken wenige Namen anzuführen, die in der Tagespresse — welche durch 28 Berichterstatter vertreten war — hervorgehoben wurden. Außer den Mitgliedern des Vorstandes und den Delegierten der Zweigvereine, die als Teilnehmer der tags zuvor stattgefundenen Vorstandssitzung bereits oben namhaft gemacht sind, waren u. a. anwesend: die Prinzen Ernst und Friedrich von Sachsen-Meiningen, Admiral Zirzow, Vize-Admiral von Henk, Generalmajor Regely, die Reichstagsmitglieder Bürklin, Geheimrat Prof. Dr. von Cuny, Prof. Dr. Marquardsen und Sattler, Oberbürgermeister Brüning-Osnabrück, die Landtagsabgeordneten von Eynern, Senator Dr. Schlaeger, Spielberg und Sanitätsrat Dr. Graf, Oberbergrat von Ammon-Breslau, Geheimer-Oberregierungsrat Körte, Regierungsrat Dr. Schumann, die Professoren Geheimrat Dr. Meitzen, Geheimrat Dr. Brunner, Dr. Bastian, Dr. H. Schmoller, Dr. Sachau, Dr. Pfleiderer, Dr. Aschersон, Dr. A. Wagner, Dr. Zuelzer und Boekmann, der brasilische Kolonisator Dr. Blumenau, Robert Flegel, Dr. von Eye-Joinville (Südbrasilien), Konsul Nordenholz, Konsul Annecke, die Großkaufleute John Gibsone-Danzig, Jakob Ahlers-Hamburg 2c.*)

Der Präsident Fürst zu Hohenlohe-Langenburg eröffnet um 11¼ Uhr die Versammlung unter Begrüßung mit folgender Ansprache:

„Meine Herren! Nur wenigen Vereinen wird das Glück zu teil geworden sein, zwischen der ersten und zweiten ordentlichen Generalversammlung einen solchen Zuwachs sowohl an Mitgliedern, — von 3000 zu **10 275** — wie an Bedeutung innerhalb der Nation verzeichnen zu können, wie dem Deutschen Kolonialverein. Es wäre unbescheiden und ungerechtfertigt, wollten wir unsere erfreulichen Erfolge allein der Thätigkeit des Vereins zuschreiben. Wir müssen bedenken, daß die großen weltbewegenden Ereignisse, die Deutschland ganz neue Gesichtspunkte für seine Politik gegeben haben und welche von unserm großen Kanzler inauguriert worden sind, wesentlich mitbeigetragen haben zum Anwachsen unseres Vereins, und daß namentlich auch die Stellung, welche wir in der Kolonialpolitik eingenommen haben, uns wesentlich neue Mitglieder zugeführt hat.

„Das Gefühl der Notwendigkeit, sich wirtschaftlich über die Grenzen des Vaterlandes auszubreiten, schlummerte ja in der Nation schon seit Jahren. Unsere Handelsmarine ist ja schon seit geraumer Zeit auf allen Meeren und in allen Ländern bekannt gewesen, allein sie war meist anderen Nationen dienstbar. Erst als das erlösende Wort von dem Kanzler gesprochen wurde, wurden dem deutschen Aar die Flügel gelöst, daß er mit mächtigem Flügelschlag fern hin über die Meere ziehen konnte. In ganz Deutschland wurde das Vorgehen des Kanzlers mit Jubel begrüßt. Wir dürfen uns deshalb nicht wundern, daß alle diejenigen, welche einverstanden sind mit den Zielen der Kolonialpolitik des Reichskanzlers, sich uns zugewendet haben, weil sie in unserm Vereine gleichsam den Ausdruck des nationalen Wunsches erblicken und in ihm die Sammelstelle finden, wo ihren Bestrebungen Rechnung getragen werden kann.

„Meine Herren! Viele werden glauben,

---

*) Die in 4 Nummern in Druck erschienene und leider nur zum Teil während der Verhandlungen zur Ausgabe gelangte Präsenzliste der Generalversammlung steht, so weit noch der Vorrat reicht, auf Wunsch gratis zur Verfügung.
Das Bureau des Deutschen Kolonialvereins.

daß nun angesichts der letzten Ereignisse die eigentliche Thätigkeit des Vereins ihr Ende erreicht hat und daß namentlich die agitatorische Thätigkeit, wie sie in den ersten beiden Jahren seines Bestehens stattgefunden hat, jetzt aufgegeben werden könnte, da die praktischen Arbeiten schon in Angriff genommen seien. Ich aber glaube, daß gerade jetzt der Verein mehr als je veranlaßt werden muß, weiter zu arbeiten, um namentlich eine Reihe von falschen Vorstellungen zu beseitigen und ein klares Verständnis über die Ziele zu verbreiten, welche die Reichsregierung mit ihrer Kolonialpolitik verfolgt.

„Meine Herren! In unseren Statuten ist der Satz enthalten, daß vorerst der Kolonialverein sich mit Handelsniederlassungen in überseeischen Ländern, als mit seiner ersten Aufgabe, zu befassen habe. Durch die Politik der Reichsregierung ist ja zum Teil diese Aufgabe erfüllt. Wir haben zu unserer Freude überall deutsche selbständige Niederlassungen an der westafrikanischen Küste, wie auf den Südseeinseln erstehen sehen, man könnte daher behaupten, daß damit die Aufgabe des Vereins eigentlich gelöst sei. Ich bin entschieden anderer Ansicht. Ich gehe davon aus, daß jetzt erst der Anfang gemacht ist und daß wir uns zwar freuen dürfen über die großen Erfolge des letzten Jahres, aber daß es jetzt erst recht eigentlich gilt, die Förderung des Begonnenen weiterzuführen, daß es gilt, da, wo die Deutschen selbständig Fuß gefaßt haben, sich weiter auszubreiten und namentlich die Kenntnis über diese Länder zu verbreiten, sowohl in Schriften wie in öffentlichen Vorträgen, um auf diese Weise der Nation begreiflich zu machen, wie notwendig es ist, daß nicht bloß einzelne Kapitalisten die Sache in die Hand nehmen, sondern daß die Sache von der ganzen Nation unterstützt werden muß, wie das auch in England der Fall ist. Wenn englische große Kaufleute Niederlassungen gegründet haben, so beteiligt sich das kleinere Kapital unter der Ägide dieser Kaufleute, ich hoffe daher, daß das auch in Deutschland nach und nach der Fall sein wird, und daß denjenigen, welche mit eiserner Energie den Anfang gemacht haben, die Unterstützung der Nation bei der Erfüllung ihrer Aufgabe zur Seite stehen wird.

„Meine Herren! Auf der heutigen Tagesordnung steht ein Antrag des Herrn Professor Dr. Fischer-Marburg, welcher bezweckt die Einrichtung einer Auskunftskanzlei durch den Verein. Dieser Antrag, sowie ein anderer Antrag, der Ihnen vorgelegt werden wird, bezüglich der Aufhebung des Verbots der Auswanderung nach Brasilien, führen uns eigentlich von selbst in eine praktische Thätigkeit hinein.

„Ich bin überzeugt, daß wir die Frage der Auswanderung nicht von uns abweisen können. In der ganzen Nation besteht ein Drang, dieser Frage eine gewisse Richtung zu geben, und von sehr vielen Seiten wird gerade vom Deutschen Kolonialverein die Lösung dieser Frage erwartet. Ich glaube, meine Herren, Sie alle stimmen mit mir darin überein, daß der Kolonialverein nicht die Aufgabe haben kann, die Auswanderung zu befördern. Im Gegenteil, wir müssen ja beklagen, daß so viel deutsches Kapital und so viel deutsche Arbeitskraft über das Meer hinzieht und uns auf immer verloren geht. Allein zu verhindern ist das nicht; der Wandertrieb, der den Deutschen beseelt, wird bestehen bleiben, ob wir gesetzliche Maßregeln dagegen ergreifen oder nicht. Die dringenden Verhältnisse, die den Einzelnen zwingen, sein Heimatland zu verlassen und jenseits der Meere sich ein neues Heim zu schaffen, können wir nicht verhindern, und es kann sich nur darum handeln, zu versuchen, ob wir einen Teil derjenigen, welche sich genötigt sehen, jenseits der Meere eine Heimat aufzusuchen, uns geistig und wirtschaftlich erhalten können. Dazu bedarf es aber eines eingehenden Studiums derjenigen Länder, die wir hierzu in Aussicht nehmen können, und gerade diese Aufgabe soll der Auskunftskanzlei übertragen werden. Es handelt sich nach meiner Ansicht dabei darum, wahrheitsgetreue Nachrichten über die betreffenden Länder zu sammeln, ein objektives Urteil ch zu bilden, um genaue Auskunft erteilen zu können, nicht aber zu sagen: wir raten euch dorthin auszuwandern, — sondern den Leuten einfach und klar die Vorteile wie die Nachteile des betreffenden Landes vorzuhalten, damit derjenige, welcher sich an den Verein fragend wendet, eine möglichst zutreffende Anschauung über die Beschaffenheit der fremden Länder erhält.

„Neben dieser Auskunftsarbeit scheint es mir aber geboten zu sein, daß wir auch die Art und Weise der Kolonisation eingehender bearbeiten, und auch hierzu wird das Bureau geeignet sein. Es ist ja eine bekannte

Digitized by Google

Thatsache, daß kein Staatsmann eine Nation richtiger zu leiten imstande ist, als wenn er sich auf die Erfahrungen der Geschichte stützt. In gleicher Weise wird auch der Verein die Aufgabe haben, die Geschichte der Auswanderung anderer Länder eingehend zu studieren, um aus den Erfahrungen, die andere Länder seit Jahrhunderten gemacht haben, eine Lehre zu ziehen, wie wir die Kolonien in Angriff nehmen sollen.

„Es ist uns in der letzten Zeit ein vortreffliches Werk nach dieser Richtung zugegangen von Herrn Professor Roscher und Dr. Jannasch, das auf die interessanteste Weise geschichtlich die Entwicklung der Kolonien der verschiedenen Länder behandelt. An der Hand dieses Leitfadens wird es auch uns möglich sein, manch nützliche Lehre zu beherzigen.

„Ein Hauptzweck dieses Bureaus scheint mir aber darin zu liegen, die gefährlichen Überredungskünste der unbefugten Auswanderungsagenten zu hintertreiben. (Zustimmung.) Wir machen ja täglich leider die Erfahrung, wie viele unserer Landsleute hinüberziehen, nicht wissend, was sie eigentlich wollen, nur folgend einer brillanten Beschreibung seitens irgend eines Auswanderungsagenten. Nur zu bald finden sie, daß vieles nicht wahr ist, was in jenen Beschreibungen stand, und gehen so manchmal zu Grunde. Es wäre sicherlich eine dankbare Aufgabe für den Deutschen Kolonialverein, hiergegen eine Barriere zu errichten, um so viele unserer armen Landsleute vor Unglück zu bewahren. (Bravo!)

„Meine Herren, Sie sehen, der Arbeit liegt genug vor. Ich hoffe, die heutigen Verhandlungen werden ein praktisches Resultat zu Tage fördern. Ich möchte Sie bitten, die zu verhandelnden Fragen eingehend zu diskutieren, dabei aber alle politischen Streiflichter womöglich bei Seite zu lassen. Ich kann nicht anders als noch einmal — wie ich das schon verschiedentlich gethan habe — wiederholen, daß unser Verein kein politischer Verein, kein Parteiverein ist, sondern daß er über den Parteien steht und ein rein nationaler ist. (Bravo!)

„Ich bitte alle Mitglieder des Vereins und besonders die Herren Vorstandsmitglieder, daß, wenn wir heute zu praktischen Resultaten gelangen, es nicht bei den Beschlüssen sein Bewenden habe, sondern daß die Herren dann auch werkthätig mithelfen. Die Zweigvereine müssen in Zukunft mehr die Initiative ergreifen, damit eine stete Anregung dem Präsidium und dem Vorstande geboten wird. Ich schließe mit dem innigen Wunsche: unsere heutige Verhandlung möchte als eine werkthätige Beihilfe zur Durchführung der Deutschen Kolonialpolitik betrachtet werden könne." (Lebhafter Beifall.)

Der Geschäftsführer Herr Major Thiel nimmt zunächst das Wort zur Erläuterung des in Druck zur Verteilung gelangten Geschäfts- und Rechnungsberichts pro 1884 und des Voranschlags pro 1885. Letzterer ist den Vorstandsmitgliedern und den Vertretern der Zweigvereine zugegangen und von ihnen gutgeheißen worden.

Der Geschäfts- und Kassenbericht lautet:

Der Rückblick auf die Entwickelung des Vereins im verflossenen Geschäftsjahr zeigt einen in allen Beziehungen bemerkenswerten hoch erfreulichen Aufschwung. Schon die äußere Gestaltung des Vereins hat seit dem letzten Bericht ein wesentlich verändertes Gepräge erhalten, indem die Anzahl der Mitglieder von 3260 auf 8993*) in 1075 deutschen und 128 außerdeutschen Orten (darunter 64 außerhalb Europas) gestiegen ist und die Zweigvereinsbildung, welche im vorigen Jahre nur 8 lokale Organisationen umfaßte, deren nunmehr 43 aufweist; es sind nämlich hinzugetreten die Zweig-Vereine resp. Sektionen:

Bamberg	61	Mitgl.
Berlin	367	„
Bonn	82	„
Braunschweig	144	„
Bremen	117	„
Breslau (Zweig-Verein Schlesien)	218	„
Dresden	219	„
Einbeck	46	„
Eisenberg	64	„
Freiburg i. B. (Oberbad. Zweig-Verein)	104	„
Göttingen	69	„
Goslar	26	„
Greiz	78	„
Hannover	291	„

*) Diese Zahl umfaßt die bis Schluß des Jahres 1884 angemeldeten Mitglieder; jetzt (Mitte Februar) beträgt dieselbe nahezu 10,000, zu welcher Vermehrung u. A. die späteren Anmeldungen der Zweig-Vereine Freiburg i. Br., Karlsruhe und Trier, sowie die in den nächsten Bericht aufzunehmende Bildung der Zweig-Vereine Gera mit 91 und Straßburg mit 110 Mitgliedern beitrugen.

Digitized by Google

Heidelberg	47	Mitgl.
Karlsruhe (Mittelbad. Zweig-Verein)	302	„
Magdeburg	104	„
Mainz	73	„
Marburg	51	„
Marktbreit	23	„
Meiningen	47	„
Oschersleben	85	„
Pforzheim	200	„
Rinteln	21	„
Saarbrücken	130	„
Sofia	23	„
Trier	70	„
Worms	92	„
Würzburg	61	„
Zabern	59	„
Zwickau	37	„

während sich im Bereich des Sächsischen Industriebezirks (Vorort Chemnitz) die Ortsgruppen:

Aue	38	Mitgl.
Hohenstein-Ernstthal	30	„
Stollberg	20	„

und im Bereich des Westdeutschen Vereins für Kolonisation und Export die Sektion:

Gelsenkirchen	93	Mitgl.

konstituierte.

Die bereits im vorigen Jahr gebildeten Lokal-Vereine zählen am Schlusse 1884

Bielefeld	83	Mitgl.
Chemnitz	389	„
Darmstadt	116	„
Mannheim	153	„
Stendal	46	„
Stuttgart	145	„
Wiesbaden	206	„
Westd. Verein f. Kolonisation u. Export	763	„

Wir verdanken dieses Wachstum des Vereins neben dem durch die kolonialpolitischen Ereignisse des Jahres 1884 allgemein gesteigerten Interesse hauptsächlich der Wirksamkeit der Propaganda, auf welche auch in diesem Jahre wiederum behufs größerer Klärung der Ansichten ein Hauptaugenmerk bei der Thätigkeit des Vereins gelegt wurde und welche durch den Eintritt des Vereins in den über ganz Deutschland sich erstreckenden „Deutschen Verband der Vereine für öffentliche Vorträge" wesentlich erleichtert wurde. Die Vertretung des Vereins auf dem Verbandstage dieser Vereine in Dresden im Juni 1884 war die Veranlassung, daß viele dieser Verbands-Vereine sich nunmehr der ihnen bis dahin noch fernliegenden Bewegung zuwandten und dieselbe in ihr Vortragsprogramm pro 1884/85 aufnahmen, wozu der Verein durch Gewährung von Beihülfe und Vermittelung der Redner im Interesse der Sache hülfreiche Hand leistete.

Außer diesen Vorträgen innerhalb der Verbands-Vereine hatten noch direkt im Auftrage des Vereins im verflossenen Jahre über die Aufgaben und Ziele des Vereins zu sprechen die Güte:

Herr Dr. A. Fick (Richmond-Kapland), welcher seitens des Vorstandes zum Korrespondierenden Mitglied ernannt wurde, in Mainz und Pforzheim.

Ferner die Herren:

Prof. Dr. Theob. Fischer (Marburg) in Heidelberg, Karlsruhe, Saarbrücken, Stuttgart.

Geh. Staatsrat Prof. Dr. Geffcken (Hamburg) in Dresden.

Oberamtmann Dr. Groos (St. Blasien) in Lindau und Kempten.

Direktor Dr. Hasse (Leipzig) in Augsburg, München und Ulm.

Realschul-Rektor A. Jakob (Kronach) in Lauingen, Kitzingen, Sonneberg, Worms.

Prof. Dr. A. Kirchhoff (Halle a. S.) in Chemnitz, Emden, Erfurt, Halberstadt, Leer, Leipzig, Magdeburg, Oschersleben, Riesa, Siegen, Wesel.

Dr. Oskar Lenz (Wien) in Dresden.

Frhr. John von Müller (Heidelberg) in Gotha und Kassel.

Graf Joachim von Pfeil (Diersdorf) in Bautzen, Brieg, Elbing, Gleiwitz, Görlitz, Graudenz, Guben, Liegnitz und Oppeln.

A. W. Sellin (Leipzig) in Dresden.

Max Schubert (Chemnitz) in Aue, Hohenstein, Limbach, Stollberg und Thum.

Frhr. von Wichmann-Eichhorn (Dresden) in Dresden und Chemnitz.

Zur Belebung des Interesses an den kommerziellen Verhältnissen im Niger-Benuë-Gebiet hatte Herr Robert Flegel die Güte in Frankfurt a. M. und Berlin Vorträge zu halten, während es der Berliner Abteilung des Vereins gelang, den zur Kongo-Konferenz in Berlin anwesenden Herrn Henry M. Stanley zu einem öffentlichen, mit allgemeiner Begeisterung aufgenommenen Vortrage dortselbst zu gewinnen.

Der Vorstand des Vereins ernannte diese beiden berühmten Afrikaforscher in anbetracht

ihrer der Zivilisation geleisteten Dienste zu Ehrenmitgliedern des Vereins.

Außer durch diese Vorträge suchte der Verein durch Verteilung der ihm in dankenswerter Weise seitens der Autoren zur Verfügung gestellten Broschüren:

Dr. A. Fick-Richmond: „Ist die Welt vergeben?"

Dr. E. Hasse-Leipzig: „Die handelspolitische Erziehung des deutschen Kaufmanns."

Franz Moldenhauer-Wien: „Ein reicher Staat — ein mächtiger Staat."

C. A. Patzig-Hannover: „Deutsche Kolonial-Unternehmungen und Postdampfersubventionen."

auf größeres Verständnis seiner Aufgaben hinzuwirken, in welchem Bestreben er durch die Opferwilligkeit des Herrn E. von Weber-Dresden unterstützt wurde, der 600 Exemplare seiner Schrift „Die Erweiterung des deutschen Wirtschaftsgebiets ꝛc." zur Gratisverteilung dem Verein übersandte.

Vor allem aber wirksam erwies sich in dieser Hinsicht das Organ des Vereins, die von Herrn R. Lesser redigierte Deutsche Kolonialzeitung, welche in der kurzen Zeit ihres Bestehens durch das Anwachsen ihrer Auflage von 5000 auf 15 000 Zeugnis für die allgemeine Anerkennung ablegt, welche sie im In- und Auslande bereits gefunden. Den zahlreichen Mitarbeitern, welche in uneigennützigster Weise zur Förderung des Blattes beigetragen haben, gebührt hierfür der besondere Dank des Vereins.

Zugleich mit der Vermehrung überseeischer Korrespondenten unseres Organs wuchs der geistige Verkehr des Vereins mit gleichstrebenden Vereinen Deutschlands und des Auslandes in regelmäßigem Austausch der Publikationen; außer vielen inländischen Behörden, Handelskammern und kaufmännischen Korporationen, welche dem Verein ihre Veröffentlichungen zuzusenden die Güte hatten, erstreckte sich jener Tausch-Verkehr besonders auf folgende Vereine:

Barmen: Rheinische Missions-Gesellschaft.
Basel: Missionsgesellschaft.
Berlin: Allgemeiner deutscher Schulverein; Hydrographisches Amt der Kaiserl. Admiralität; Evangelisches Missionshaus (Miss.-Direktor Dr. Wangemann.); Verein für Erdkunde.
Bern: Geographische Gesellschaft.
Bremen: Geographische Gesellschaft.
Brüssel: Institut national de Géographie.
Buenos Aires: Regierungs-Ministerium; Bureau der allgemeinen Statistik.
Elberfeld: Naturwissenschaftlicher Verein.
Genf: Société de Géographie.
Genua: Società di Letture e Conversazioni scientifiche.
Glarus: Allgemeiner evangelisch-protestantischer Missionsverein.
Haarlem: Nederlandsche Maatschappij ter bevordering van Nijverheid.
Halle: Sächsisch-Thüringischer Verein für Erdkunde.
Hamburg: Geographische Gesellschaft.
Hannover: Geographische Gesellschaft.
Jena: Geographische Gesellschaft für Thüringen.
Leipzig: Verein für Erdkunde.
Lübeck; Geographische Gesellschaft.
Mailand: Società d'Esploratione Commerciale in Africa.
Ottawa (Canada): Ackerbau-Ministerium.
Rio de Janeiro: Sociedade central de Immigracão.
St. Petersburg: K. K. Geographische Gesellschaft.
Stuttgart: Württembergischer Verein für Handelsgeographie.
Tokio: Verein für deutsche Wissenschaft in Japan.
Wien: Orientalisches Museum.

Die Veröffentlichungen dieser Korporationen und Gesellschaften bilden eine dankenswerte Bereicherung der stets anwachsenden Vereinsbibliothek, welche nicht nur zur Information der Beamten des Vereins die erforderliche Grundlage gewährt, sondern mit der Zeit hoffentlich auch unseren Mitgliedern zugänglich gemacht werden kann.

Leider verfügte der Verein im Anfange dieses Jahres über nur sehr knappe Mittel, deren Zunahme, wie sie sich infolge der plötzlichen Vermehrung der Mitgliederanzahl erst in der zweiten Hälfte des Jahres einstellte, von vornherein in keiner Weise vorausgesehen werden konnte; dauernde Einrichtungen für die Zukunft zu schaffen und die innere Organisation des Vereins, sowie das Bureau so vollständig zu gestalten, wie es die umfangreichen Aufgaben des Vereins eigentlich erfordert hätten, erschien daher im Laufe dieses Jahres kaum angängig. Man wird eben stets des Umstandes eingedenk bleiben müssen, daß die größeren Arbeiten seitens des Vereins erst nach Erreichung einer gewissen inneren Befestigung in Angriff genommen werden können, eine Befestigung, zu welcher

offenbar die beiden ersten Lebensjahre des Vereins nicht für ausreichend zu erachten sind.

Vor allem wird es erforderlich sein, den inneren Ausbau des Vereins dadurch anzubahnen, daß der in dem Nachtrag zu den Satzungen vorgesehene geschäftsführende Ausschuß durch den Erlaß einer Geschäftsordnung eine genau bestimmte Kompetenz und Aufgabe gegenüber dem Präsidium und dem Gesamt-Vorstande erhalte, da letzterer doch wohl nur von Zeit zu Zeit zusammentreten kann, um die leitenden Gesichtspunkte festzustellen, nach welchen der Ausschuß die Ausführung der beschlossenen Maßregeln zu überwachen habe.

Eine derartig fest begrenzte Aufgabe und Verpflichtung des Ausschusses wird jetzt um so notwendiger, als derselbe mit dem gesamten Verein das frühzeitige Ableben des Herrn Dr. von Brüning (Zweiten Vizepräsidenten) zu beklagen hat, eines Mannes, dessen hervorragende wissenschaftliche und praktische Befähigung in Verbindung mit seiner Hingabe an die Sache des Vereins über manche Mängel in den anfänglichen Einrichtungen hinweghalf.

In letzter Zeit konnte wenigstens die Organisation des Bureaus vervollständigt werden, indem zur Bewältigung der anwachsenden Arbeit außer einem Bureauvorsteher und einem Registrator (Bibliothekar) noch ein akademisch gebildeter Nationalökonom als Sekretär angestellt wurde, sodaß nunmehr auch die in Zukunft in größerem Umfange an den Verein herantretenden Arbeiten entschieden in Angriff genommen und dessen Aufgaben einer sachgemäßen Lösung entgegengeführt werden können.

Der Verlauf des verflossenen Vereinsjahres darf uns in dieser Beziehung mit einer frohen Zuversicht erfüllen; denn wenn am Schlusse des ersten Lebensjahres des Vereins die Hoffnung nicht unberechtigt schien, daß der Verein bei fortgesetzt energischer Thätigkeit in einigen Jahren sein erstes Ziel werde erreichen können, nämlich das Verständnis der Notwendigkeit einer aktiven deutschen Kolonialpolitik im ganzen Volke zu verbreiten, so können wir jetzt schon mit Befriedigung darauf hinweisen, daß diese Aufgabe im wesentlichen bereits als erfüllt betrachtet werden darf.

Nicht mehr vereinzelt erheben sich wie in früheren Jahren die Stimmen, welche eine größere Beteiligung deutscher Kraft und eine größere Selbständigkeit derselben in der Weltwirtschaft, sowie eine nationale Verwertung unserer durch die Auswanderung dem heimatlichen Boden und dem deutschen Interessenkreise bisher entzogenen Volksglieder fordern, sondern der überwiegende Teil der öffentlichen Meinung und der Presse stimmt — und dies gilt in besonders hervorragendem Maße von dem Süden und Westen Deutschlands — wenigstens diesem Grundgedanken des Vereins rückhaltlos zu.

In weiten Kreisen des Volkes herrscht nicht mehr über die Frage Meinungsverschiedenheit, ob Deutschland überhaupt in die Reihe der kolonisierenden Völker eintreten solle, nur über die Art und Weise wie dies zu geschehen habe und in welchem Umfange man beginnen müsse, gehen die Ansichten unserer Freunde auseinander.

Nicht mehr gleichgültig, wie zu Beginn unserer Thätigkeit, steht die große Masse des Volkes unseren Bestrebungen gegenüber, sondern gerade aus ihr heraus haben sich von Tag zu Tag die Anzeichen eines glücklichen Verständnisses und begeisterte Zustimmungen gemehrt, sodaß die Reichsregierung im vollen Vertrauen auf das so kräftig erwachte Volksbewußtsein den Augenblick für gekommen erachten durfte, nunmehr zum zweitenmale und mit besserem Erfolg den Weg der praktischen Inangriffnahme zu betreten.

Ja noch mehr! so sehr hatte die Idee einer deutschen Kolonisation ihre volkstümliche Kraft bereits entfaltet und so sehr hatte sie sich schon der Gemüter der Massen bemächtigt, daß, als im Juni v. J. der erste Schritt der Reichsregierung auf unerwartete Schwierigkeiten bei der Volksvertretung zu stoßen schien, in allen Schichten unseres Volkes mit wahrhaft elementarer Gewalt eine überraschend großartige Erregung über die beschlossene Vertagung Platz griff und der in zahlreichen Kundgebungen innerhalb wie außerhalb des Vereins sich geltend machende Ausdruck der allgemeinen Zustimmung zu dem Vorgehen der Regierung nicht nur halbe Zweifler mit sich fortriß, sondern sogar die Gegner zum mindesten von der Unzweckmäßigkeit eines ferneren Widerstandes zu überzeugen schien.

Es war wohl nicht zu verwundern, daß in dem Augenblick, wo das Bewußtsein der Massen zum sieghaften Durchbruch kam, wie die Kolonialpolitik der Reichsregierung gegen die von zu engen Gesichtspunkten ausgehen-

Digitized by Google

den Anschauungen mit allen Kräften zu unterstützen sei, sich die Sympathien des Volkes in besonders hervorragendem Maße d e m Verein zuwandten, der seit seinem Bestehen gerade diejenigen Ziele in der überseeischen Politik Deutschlands als erstrebenswert hingestellt hatte, welche soeben erst auch von der Leitung des Reichs gleichsam ihre Sanktion erhalten hatten und der auch fernerhin diese Bestrebungen in volkstümlicher Weise zu fördern am meisten berufen erschien.

So sah sich denn der bis dahin schon zu einer befriedigenden Bedeutung gelangte Verein seit der Vertagung der Dampfersubventions-Vorlage im Juni v. J. plötzlich in den Mittelpunkt der Volksbewegung gerückt, was sich außer durch viele Zustimmungskundgebungen noch ganz unzweifelhaft durch ein plötzliches Anwachsen des Vereins um ungefähr 2000 Mitglieder aus allen Teilen Deutschlands kundgab.

Als nun bald darauf die im Volke erweckte Bewegung durch die in rascher Folge bekannt werdenden westafrikanischen Erwerbungen sich zu einer wahren Begeisterung steigerte, ja sogar mannigfach im Volk sowohl wie in der Presse die überschwängliche Meinung sich Bahn zu brechen schien, als sei nun mit diesen Erwerbungen die Deutsche Kolonialfrage bereits ihrer Lösung nahe gebracht und könne man die weitere Entwickelung der Dinge ruhig sich selbst überlassen, erschien es dem Vorstande des Vereins, getreu seiner Aufgabe, die kolonialpolitische Bewegung in Deutschland in richtige Bahnen zu lenken und vor Ausschreitungen zu bewahren, als eine besondere Pflicht, gegen diese Anschauung warnend einzuschreiten und erachtete er für diesen Zweck die Abhaltung einer außerordentlichen General-Versammlung zur Besprechung der augenblicklichen Lage der deutschen Kolonisationsbestrebungen und der hieraus hervorgehenden Stellung und Aufgabe des Vereins für geboten.

In der regen Beteiligung an dieser auf den 21. September in Eisenach berufenen General-Versammlung trat die durch den Verein bereits errungene Bedeutung als einer allseitig anerkannten Zentralstelle für die kolonialpolitischen Bestrebungen in Deutschland besonders augenfällig zu Tage: nicht nur verfolgten die Mitglieder des Vereins und Abgeordnete seiner Zweigvereine sowie eine ansehnliche Zahl eingeladener Freunde mit Interesse die Verhandlungen, sondern es fanden die letzteren auch ihren bemerkenswerten Widerhall in der gesamten Presse des Inlandes und sogar des Auslandes, welches letztere hier zum erstenmal in nachdrücklichster Weise belehrt wurde, wie stark der Sinn des Volkes für die von der Regierung inaugurierte Kolonialpolitik bereits entwickelt sei und wie sehr man dieser mächtigen Strömung als eines Ausdrucks des Volkswillens auch im Auslande Beachtung und Würdigung werde zu Teil lassen müssen.

Die Thatsache allein, daß hier zuerst die berufensten Vertreter der nunmehrigen überseeischen deutschen Besitzungen aus ihrer dem Volke gegenüber bislang beobachteten Reserve heraustraten und offen den Wert ihrer Erwerbungen für die Deutsche Kolonisationsfrage besprachen, wird dieser Versammlung für immer das Merkmal eines Wendepunktes in der Geschichte des Vereins aufdrücken.

Wir alle, die wir den Verhandlungen beigewohnt, haben in denselben wohl die Ueberzeugung befestigt, daß unsere bisherigen überseeischen Besitzungen zwar geeignet sind, Industrie und Handel des Mutterlandes in dem Austausch der Erzeugnisse des heimischen Fleißes gegen die dortigen Rohstoffe zu steigern und daß sie hierdurch sich zu einem hochbedeutsamen Faktor in der allgemeinen Wirtschaftspolitik des Vaterlandes emporschwingen werden, — aber dem Endziel des deutschen Kolonisationsgedankens, dem nationalen Zusammenhalt unserer bisher in alle Welt zerstreuten und in fremdem Volkstum aufgehenden Auswanderer, werden jene Handelsniederlassungen unmittelbar nicht zu dienen vermögen und wird es daher nunmehr in hervorragendem Maße die Aufgabe des Vereins sein müssen, seine Wirksamkeit ganz besonders in dieser Richtung zu entfalten.

Gerade in dieser Hinsicht wichtig waren für die Leitung des Vereins die in Eisenach angeknüpften resp. neu befestigten persönlichen Beziehungen, welche die Gewähr bieten, daß der Verein auch in seinen unmittelbar praktischen Bemühungen das gesteckte Ziel zu erreichen imstande sein wird.

Als vorbereitender Schritt ist hierzu schon auf der Eisenacher Versammlung die Schaffung einer **Kolonialkanzlei** als notwendig anerkannt worden und wird ein dementsprechender Antrag der Zweiten ordentlichen General-Versammlung zur Begutachtung und Beschlußfassung zugehen.

Digitized by Google

Leider werden die Mittel des Vereins es wohl kaum gestatten, diese Arbeit sofort in dem wünschenswerten Umfange zu beginnen und dürfte hieraus für unsere Mitglieder die gebieterische Pflicht erwachsen, ganz besonders auf die Stärkung der materiellen Kräfte des Vereins Bedacht zu nehmen.

Den ununterbrochenen Bemühungen des Präsidiums zur Bildung von Gesellschaften, welche die Ideen des Vereins zur praktischen Ausführung bringen sollen, steht zum Teil die Ängstlichkeit des deutschen Großkapitals entgegen, welches sich immer noch ungern zur selbständigen Leitung überseeischer Unternehmungen entschließt, sich vielmehr meist hierin willig der Leitung anderer Nationalitäten überläßt. Wir zweifeln indes nicht, daß die in Angriff genommenen Arbeiten, die sich vorerst noch der Öffentlichkeit entziehen, in Bälde zu einem gedeihlichen Ergebnis führen werden.

Die stets größer werdende Kenntnis überseeischer Verhältnisse, welche zu fördern eine der Hauptaufgaben unseres Vereins ist, wird sicherlich dazu beitragen, die zum Teil noch sich geltend machende Scheu deutschen Kapitals vor überseeischen Unternehmungen zu beseitigen. Die seitens des Vereins mit verschiedenen Bankhäusern in dieser Beziehung gepflogenen Verhandlungen dürfen wohl zu der Hoffnung berechtigen, daß eine vorteilhafte Wandlung sich anbahne.

Große unmittelbare Erfolge konnten bisher freilich noch nicht erzielt, indes auch nicht erwartet werden. So haben beispielsweise die bereits im vorigen Bericht erwähnten Verhandlungen — betreff kolonisatorischer Unternehmungen in Paraguay — zu einem endgültigen Resultat noch nicht geführt und bedürfen die Ansichten hierüber wohl noch weiterer Klärung, ehe man hoffen kann, das Großkapital für eine Initiative in dieser Richtung zu erwärmen; die Bemühungen zur Unterstützung der syrischen Templerkolonien werden stetig fortgesetzt und hoffen wir bald unseren Mitgliedern erfreuliche Resultate vorlegen zu können.

Wenn auch diese Bemühungen des Vereins einen so raschen Erfolg naturgemäß nicht haben können, als manche unserer Freunde in lobenswertem Eifer ihn erhoffen und wenn auch die gerade in dieser Beziehung vielfach übertriebenen Vorstellungen von der Wirksamkeit und der Kraft des Vereins sich im Laufe der Zeit auf ein bescheideneres Maß werden zurückführen lassen müssen, so können wir doch mit um so größerer Befriedigung auf das bisher in so überraschend kurzer Zeit Erreichte zurückblicken, als wir uns gleichzeitig erinnern müssen, wie lange Jahrzehnte — um nicht zu sagen Jahrhunderte — derartige Bestrebungen bis zu ihrer Reife bei anderen Nationen gebraucht haben.

Leider dürfte bereits jetzt ersichtlich sein, daß die bisherigen Gegner der Deutschen Kolonialpolitik den Wettbewerb Deutschlands um die Verteilung der Erde immer noch nicht als eine durch die wirtschaftlichen und sozialen Verhältnisse Deutschlands gegebene Notwendigkeit erkennen, und wird der Verein daher auch im nächsten Jahre in seiner aufklärenden Thätigkeit unentwegt fortfahren müssen, getragen von der Überzeugung, daß die Macht der bereits jetzt zum größten Teil uns zugewandten öffentlichen Meinung endlich alle noch vorhandenen wesentlich in unseren eigenen Verhältnissen liegenden Hindernisse mit Sicherheit hinwegräumen wird.

Daneben aber wird der auch in seiner materiellen Kraft hoffentlich gestärkte Verein alle im Vaterlande geplanten kolonisatorischen Unternehmungen, insofern sie seiner Begutachtung unterbreitet werden und als im nationalen Sinne beachtenswert erscheinen, mit der ihm durch seine geistige Bedeutung innewohnenden Autorität zu unterstützen beziehungsweise vorzubereiten haben; ganz besonders zu letzterem Zweck soll die Bildung von Auskunftsbureaus, die Entsendung von Experten und die Organisation einer Kolonialkanzlei den Verein in die Lage versetzen, nützlichen Rat zu erteilen und auf die deutsche Auswanderung in einer Weise einzuwirken, welche die nationale Angehörigkeit der Deutschen im Auslande und deren wirtschaftliche Zusammengehörigkeit mit dem Vaterlande zu sichern und zu befestigen geeignet ist.

Auch hier wird es die Aufgabe ganz besonders der Zweig-Vereine aber auch der einzelner Mitglieder sein, die Zentralleitung nach Kräften zu unterstützen und die Bedeutung und Kraft des Vereins durch Erweiterung des Kreises seiner Mitglieder zu stärken.

Frankfurt a. M., Mitte Februar 1885.

Der Geschäftsführer.

Digitized by Google

Einnahmen.

Mitgliedsbeiträge.

Jährliche volle Beiträge.

für das Jahr 83	84	85	86	Sa.	Mk. Pf.		Mk. Pf.
—	1	—	—	1	à 300. —	=	300. —
—	10	—	—	10	„ 100. —	=	1,000. —
—	1	—	—	1	„ 60. —	=	60. —
1	10	2	—	13	„ 50. —	=	650. —
—	1	—	—	1	„ 42. —	=	42. —
—	1	—	—	1	„ 36. —	=	36. —
—	6	2	—	8	„ 30. —	=	240. —
—	1	—	—	1	„ 26. —	=	26. —
—	12	3	—	15	„ 25. —	=	375. —
1	1	—	—	2	„ 24. —	=	48. —
1	56	7	—	64	„ 20. —	=	1,280. —
—	1	—	—	1	„ 18. —	=	18. —
—	—	1	—	1	„ 16. —	=	16. —
—	15	3	—	18	„ 15. —	=	270. —
1	16	6	—	23	„ 12. —	=	276. —
2	467	61	—	530	„ 10. —	=	5,300. —
—	4	1	—	5	„ 9. —	=	45. —
21	122	44	—	187	„ 8. —	=	1,496. —
—	1	1	1	3	„ 7. 50	=	22. 50
—	7	2	—	9	„ 7. —	=	63. —
157	4977	824	—	5958	„ 6. —	=	35,748. —
184	5710	957	1	6852			47,311. 50

	Mk. Pf.
Transport	47,311. 50

Teilbeiträge.

für das Jahr 83	84	85	86	Sa.	
84	289	—	—	373	568. 35

Außerordentliche Beiträge	183. 75
Summa an Beiträgen von Mitgliedern	48,063. 60

Anderweite Einnahmen.

	Mk. Pf.	Mk. Pf.
Bestand ultimo Dezember 1883	2,224. 06	
Depositen-Zinsen	171. 53	
Kolonialpol. Korrespondenz .	109. —	
Weltpost-Verlag	66. 20	
Broschüre von Dr. Hasse: „Die handelspolit. Erziehung des deutschen Kaufmannes“	257. 87	
Broschüre von Dr. Fick: „Ist die Welt vergeben?“	6. 91	2,835. 57
Summa der Einnahmen . . .		50,899. 17
ab die Ausgabe pro 1884 . . .		40,243. 82
Bleibt Bestand Ende Dezember 1884		10,655. 35

Ausgaben.

1. Bureau:	Mk. Pf.	Mk. Pf.
Gehälter für den Geschäftsführer, Bureauvorstand, ersten u. zweiten Schreiber	5,911. 74	
Schreiberlöhne an Aushülfeschreiber	1,953. 52	
Schreibmaterial und Bureau-Bedarf . . .	1,565. 53	
Druckkosten f. Cirkulare ꝛc.	1,834. 94	
Porti	1,271. 99	
Miete	1,260. —	
Reinigung, Beleuchtung, Heizung	320. 97	14,118. 69

	Mk. Pf.
Transport	14,118. 69
2. Mobiliar des Bureaus	262. 35
3. Bibliothek und Zeitschriften .	465. 25
4. Vorträge und Reisekosten . . .	3,944. 45
5. Generalversammlungen	1,219. 00
6. Agitation	1,347. 00
7. Deutsche Kolonialzeitung . . .	18,753. 90
8. Broschüre von Franz Moldenhauer: „Ein reicher Staat, ein mächtiger Staat“	23. 90
9. Verschiedenes	109. 00
Summa der Ausgabe pro 1884 .	40,243. 82

Nachgesehen, mit den Büchern und dem Baarbestande in Übereinstimmung befunden, nach den Belegen geprüft.

Frankfurt a. M., den 26. Januar 1885.

Die Rechnungs-Revisoren.

Otto Braunfels. **C. F. Wm. Meister.** **Dr. Oswald.**

Digitized by Google

Erläuterungen.

1. Die pro 1884 entfallenden Mitgliedsbeiträge sind

				Mk.	Pf.
a) bereits gezahlt von	5710	Mitgliedern	mit	39,623.	50
dazu Mitglieder, welche ihr Anrecht durch Buchhändler-Abonnement erworben haben und deren Beiträge in der Einnahme ad 4 enthalten sind	288	„	„	1,267.	20
Summa	5998	Mitglieder	mit	40,890.	70
b) noch zu zahlen von der Abteilung Berlin	48	„	„	288.	—
vom Westd. Verein ꝛc.	826	„	„	1,662.	—
von Einzelnen	143	„	„	858.	—
Summa der Einnahme an Mitgliedsbeiträgen pro 1884 von	7015	Mitgliedern	mit	43,698.	70

d. h. im Durchschnitt pr. Mitglied Mk. 6. 20

2. die Schlußabrechnung der verschiedenen Broschüren kann erst nach der Buchhändler-Ostermesse 1885 erfolgen.

3. die Einnahmebeträge der kolonialpolitischen Korrespondenz und des Weltpostverlags waren seitens des Vereins pro 1883 vorgeschossen und sind nunmehr zurückerstattet worden.

---

4. Deutsche Kolonialzeitung.

Ausgaben.	Mk.	Pf.	Mk.	Pf.
Papier			4,941.	74
Satz, Druck und Broschieren			6,969.	61
Honorare			1,293.	90
Illustrationen			300.	52
Versand:	Mk.	Pf.		
ca. 5000 Exemplare durch Buchhandlungen	2,328.	44		
ca. 3000 Exemplare durch die Post	2,358.	40		
Probehefte	778.	11		
			5,464.	95
Porto			439.	—
Reklame			1,119.	17
Gehalt des Redakteurs			5,000.	—
„ „ Gehülfen u. kleinere Unkosten			1,730.	35
Zeitungen			73.	63
			27,332.	87

Einnahmen.	Mk.	Pf.
Abonnements und einzelne Hefte	5,642.	71
Inserate und Beilagen	2,936.	23
	8,578.	94
Ausgabe	27,332.	87
Einnahme	8,578.	94
bleibt Ausgabe wie oben	18,753.	93

Zur Feststellung der wirklichen Jahreskosten der Zeitung sind als für diese hinzutretend, jedoch oben unter Ausgaben des Bureaus bereits aufgeführt, noch als Pauschalsummen aufzuführen:

	Mk.	Pf.	Mk.	Pf.
an Schreiberlöhnen	1,000.	—		
„ Schreibmaterial und Bureaubedarf	750.	—		
„ Miete	630.	—		
„ Reinigung, Beleuchtung, Heizung	150.	—		
	2,530.	—		
davon ab Guthaben bei R. Mosse für Inseraten-Einnahme pro 4. Quartal 1884	1,383.	32	1,146.	68
wirkliche Jahreskosten der Zeitung			19,900.	61

also für die 7015 pro 1884 zahlenden Mitglieder pr. Mitglied Mk. 2. 83.

Digitized by Google

Über den Voranschlag gab der Geschäftsführer folgende Darlegungen:

Dem Voranschlage ist eine Mitgliederzahl von 13 000 zu Grunde gelegt; ein Minimumzuwachs, dessen Annahme angesichts des vorjährigen Wachstums wohl gerechtfertigt sein dürfte. Über den hiernach zu erwartenden Einnahme-Betrag von 82 000 M. ist einstweilen noch in sehr provisorischer Weise wie folgt disponiert worden:

für das Bureau: an Gehalt für den Geschäftsführer, einen Sekretär, einen Registrator und einen Bureauvorsteher .	12 000	Mk.
zwei Schreiber	2 400	„
einen Bureaudiener . . .	900	„
Summa an Gehältern und Löhnen	15 300	Mk.
für Bureaubedarf, Druckkosten, Porti, Miete, Reinigung, Beleuchtung 2c. inkl. der personellen Kosten	9 700	Mk.
zusammen für das Bureau .	25 000	Mk.
Hierzu treten noch:		
für die Bibliothek	1 000	Mk.
für Vorträge	4 000	„
Reisekosten	2 000	„
für die Generalversammlung	1 000	„
für die Agitation	1 500	„
diverse	500	„
sodaß in Summa eine Ausgabe von	35 000	Mk.

resultieren würde.

Zu diesen Ausgaben kommt nun die getrennt in Ausgabe zu führende „Deutsche Kolonialzeitung". In bezug auf diese trat an den Vorstand die Frage heran, ob er den veränderten Verhältnissen, der Besitzergreifung deutscher Schutzherrschaften über See und dem dadurch gesteigerten Interesse des Publikums Rechnung tragen und den Umfang des Organs erheblich vermehren sollte, und sind von seiten des Bureaus und des Redakteurs an den Vorstand verschiedene Vorschläge in dieser Beziehung gerichtet worden. Der Vorstand hat indessen in seiner gestrigen Sitzung beschlossen, diese Frage, die ja doch für den Gesamtverein ungemein wichtig ist, noch einer näheren Prüfung zu unterziehen und es einstweilen bei dem bisherigen Verfahren zu belassen. Dieses Verfahren würde bei 24 Heften im Jahre einen Kostenbetrag von 36 000 M. ergeben, sodaß, wenn wir diese zu den 35 000 M. hinzuzählen, die Gesammtausgabe sich auf 71 000 M. belaufen und ein Bestand übrig bleiben würde von 11 000 M. Dieser Bestand wird genügen, um das Auskunftsbureau wenigstens in die Wege zu leiten, und es wird sich dann darum handeln, in welcher Weise die Kosten für die Zeitung und das Auskunftsbureau gegeneinander abgewogen werden.

Auf mehrere Interpellationen des Herrn Rechtsanwalt Groß-Pforzheim bezüglich des Kassaberichts gibt sodann der Geschäftsführer weitere Erläuterungen. —

Über den zweiten Punkt der Tagesordnung: „Abänderung der Satzungen" übernimmt Herr Dr. E. Cohn-Frankfurt a. M. das Referat und begründet die wesentlichsten Neugestaltungen derselben, wie sie die Zunahme des Vereins und die Bildung zahlreicher Zweigvereine notwendig machten, in eingehender Weise.

§ 1 in der von Herrn Prof. von Miaskowski vorgeschlagenen Ausführung gelangt in folgender Fassung zunächst zur Diskussion:

„Der Sitz des Deutschen Kolonialvereins wird nach Berlin verlegt".

„Mit der Ausführung dieses Beschlusses und namentlich mit der Bestimmung des Zeitpunktes der Verlegung wird der Vorstand des Deutschen Kolonialvereins betraut."

Herr Reichstagsabgeordneter Dr. Hammacher-Berlin befürwortet diesen Antrag, sowie die sonstigen Statutenänderungen aufs wärmste, indem er die wichtigsten Punkte näher motiviert. In Wirklichkeit komme es bei der Entwickelung einer ersprießlichen Vereinsthätigkeit weit weniger auf gute, korrekte Statuten an als auf praktische, thatkräftige Männer, welche den Verein leiten. (Beifall.) Der Antrag auf Verlegung des Vereinssitzes von Frankfurt nach Berlin werde um so weniger Mißdeutung unterliegen können, als er auch von süddeutschen Zweigvereinen gestellt sei und lediglich aus praktischen Erwägungen hervorgegangen sei. Die West- und Süddeutschen haben sich die größten Verdienste um den Verein erworben (Beifall), und es sei eine beklagenswerte Thatsache, daß dem gegenüber im Norden und Osten des Vaterlandes bis jetzt nur höchst klägliche Resultate vorliegen. Er glaube aber, daß die Verlegung des Sitzes der Zentralstelle nach Berlin wesentlich dazu beitragen wird, auch im Norden und Osten mehr Freunde für den Verein zu erwerben. Frankfurt gebühre für die bisherige mühevolle und sorgfältige Vereinsleitung der lebhafteste Dank des Vereins (Beifall).

Herr Eduard Elben-Stuttgart bestätigt, daß die süddeutschen Zweigvereine mit der

Digitized by Google

Verlegung des Vereinssitzes vollkommen einverstanden seien. Er sei überzeugt, daß die Fahne des Kolonialvereins von Berlin hochgehalten werden würde, daß daraus ein edler Wetteifer zwischen dem Norden und dem Süden erwachsen werde, der dem Verein nur zum Besten gereichen könne. (Beifall).

Die Versammlung erklärte sich hierauf einstimmig mit der Verlegung des Vereinssitzes nach Berlin einverstanden, in der von Herrn Prof. von Miaskowski beantragten Ausführung. Über die übrigen Statutenänderungen wurde auf Antrag der Herren Prof. Dr. Meitzen und Prof. Dr. Sachau en bloc abgestimmt und wurden dieselben angenommen.

Die den Satzungen des Deutschen Kolonialvereins durch die Beschlüsse der Generalversammlungen vom 6. Dezember 1882, 5. Januar 1884 und 22. Februar 1885 gegebene Fassung lautet wie folgt:

§ 1. Sitz des Vereins.

Der Sitz des Deutschen Kolonialvereins ist Berlin.

§ 2. Zweck des Vereins.

Der Deutsche Kolonialverein hat sich die Aufgabe gestellt,

das Verständnis der Notwendigkeit, die nationale Arbeit dem Gebiete der Kolonisation zuzuwenden, in immer weitere Kreise zu tragen,

für die darauf gerichteten in unserem Vaterlande bisher getrennt auftretenden Bestrebungen einen Mittelpunkt zu bilden und

eine praktische Lösung der Kolonialfrage anzubahnen.

Zunächst wird der Verein die Errichtung von Handelsstationen als Ausgangspunkte für größere Unternehmungen fördern.

§ 3. Mitgliedschaft und Jahresbeiträge.

1. Der Verein besteht aus wirklichen, korrespondierenden und Ehrenmitgliedern. Vereine und Korporationen können unter besonderen, mit dem Ausschuß zu vereinbarenden Bedingungen in den Verein als Mitglied eintreten.

2. Der Eintritt in den Verein geschieht durch Anmeldung bei dem Bureau des Vereins oder bei dem Vorstande eines der Zweigvereine.

3. Jedes wirkliche Mitglied hat einen Jahresbeitrag von mindestens Sechs Mark (die außerhalb Deutschlands und Österreich-Ungarns wohnenden Mitglieder Acht Mark) zu entrichten. Derselbe ist von den Mitgliedern innerhalb der ersten zwei Monate des Rechnungsjahres kostenfrei an die Kasse des Vereins oder, wo Zweigvereine bestehen, an die Kasse dieser letzteren abzuführen.

4. Die Mitglieder haben das Recht, an allen Versammlungen des Vereins teilzunehmen und erhalten dessen Publikationen unentgeltlich. Im Laufe des Jahres eintretende Mitglieder haben Anspruch auf die bisher erschienenen Publikationen nur insoweit letztere noch vorrätig sind.

5. Die Mitglieder legitimieren sich durch ihre Mitgliedskarte.

6. Der Austritt eines wirklichen Mitgliedes kann nur bis zum 1. Oktober jeden Jahres, mithin drei Monate vor dem Schlusse eines Rechnungsjahres durch schriftliche Anzeige beim Bureau des Vereins bezüglich beim Vorstande des betreffenden Zweigvereins erfolgen.

7. Das Rechnungsjahr ist das bürgerliche Jahr.

8. Korrespondierende und Ehrenmitglieder werden vom Vorstande ernannt. Zu Ehrenmitgliedern sind nur solche Personen zu ernennen, welche sich um den Verein oder seine Zwecke besondere Verdienste erworben haben.

9. Personen, welche einen einmaligen Beitrag von mindestens 300 Mk. an den Hauptverein zahlen, erhalten hierdurch die Ständige Mitgliedschaft und sind zu weiteren Jahresbeiträgen nicht verpflichtet; die Eintragung ihrer Namen in das Verzeichnis der ständigen Mitglieder wird, falls nicht ein entgegenstehender Wunsch geäußert wird, im Organ des Vereins veröffentlicht.

Digitized by Google

§ 4. Zweigvereine.

1. Unter Zustimmung des Präsidiums des Vereins können für einzelne Teile des Deutschen Reichs (Städte, Kreise, Provinzen, Staaten) oder anderer Staaten Zweigvereine gebildet werden; dieselben stehen durch ihre Vorstände mit dem Vorstande des Gesamt-Vereins (Haupt-Vorstand), welchem sie mindestens einmal, und zwar am Schlusse jeden Jahres, über ihre Thätigkeit zu berichten haben, in Verbindung. Die Satzungen der Zweigvereine bedürfen der Genehmigung des Ausschusses des Vereins.

2. Größere Bezirke umfassende Zweigvereine können in den einzelnen Orten ihres Bezirks Ortsgruppen bilden, welche der Verwaltung des Zweigvereins unterstehen.

3. Die Zweigvereine sind verpflichtet, dem Präsidium rechtzeitig Anzeige zu machen von überseeischen Unternehmungen, welche sie aus Vereinsmitteln oder öffentlich unter dem Namen des Vereins ins Werk zu setzen oder zu fördern beabsichtigen; der Haupt-Vorstand wird den Zweigvereinen in bezug auf solche Unternehmungen jede mögliche Unterstützung zu teil werden lassen, jedoch steht demselben für solche Fälle, in welchen seiner Ansicht nach das Vorgehen des Zweigvereins Gesamtinteressen des Vereins schädigen könnte, ein Einspruchsrecht zu.

4. Die Beiträge der Mitglieder der Zweigvereine werden durch deren Vorstand vor Ablauf des ersten Quartals des Rechnungsjahres kostenfrei an die Hauptkasse eingesandt.

Die Zweigvereine können zur Deckung ihrer besonderen Ausgaben den Minimalbeitrag ihrer Mitglieder erhöhen und diesen lokalen Zuschlag zurückbehalten; sie haben indes mindestens 6 Mk. per Mitglied und Jahr an die Hauptkasse kostenfrei abzuführen; die über die Zuschlagsbeträge den Zweigvereinen zufließenden Mehrbeiträge fallen, insofern seitens der Geber keine anderweite Bestimmung getroffen ist, dem Haupt-Verein zu. Am Schlusse des Rechnungsjahres sind seitens der Zweigvereine Abrechnungen dem Haupt-Vorstande einzureichen.

5. Die mindestens 100 Mitglieder umfassenden Zweigvereine entsenden ihren Vorsitzenden oder ein anderes von ihnen vorzuschlagendes Mitglied in den Haupt-Vorstand als Mitglied desselben. Bei Behinderung des Mitglieds ist der Zweigverein zur Ernennung eines Stellvertreters befugt.

Bei dem Anwachsen eines Zweigvereins soll derselbe für jede weiteren 500 Mitglieder noch je eins seiner Mitglieder in den Haupt-Vorstand zu entsenden berechtigt sein.

6. Auf bereits abgeschlossene Vereinbarungen mit bestehenden Vereinen finden die Bestimmungen des § 4 nur insoweit Anwendung, als sie diesen Vereinbarungen nicht widersprechen.

§ 5. Vereins-Vorstand.

1. Die Organisation und Leitung des Vereins und seine Vertretung nach außen ist einem Vorstande von mindestens 25 Mitgliedern übertragen.

2. Die General-Versammlung wählt auf je drei Jahre den Präsidenten und 24 weitere Mitglieder des Vorstandes; zu dieser Zahl treten außerdem die zufolge § 4, 5 dem Vorstande angehörigen Vertreter der Zweigvereine hinzu. Der Vorstand wählt aus seiner Mitte auf je drei Jahre zwei Vize-Präsidenten und hat das Recht, für denselben Zeitraum bis zur nächsten Wahl die in der General-Versammlung gewählte Zahl seiner Mitglieder durch Kooptation bis zu einer Gesamtheit von 50 zu erhöhen, wobei die vorstehend bezeichneten Vertreter der Zweigvereine nicht mitzuzählen sind.

3. Der Vorstand verteilt unter sich die Geschäfte. Das Präsidium ist nach Maßgabe der Beschlüsse des Vorstandes ermächtigt, das erforderliche Bureaupersonal anzustellen.

Zur fortlaufenden Erledigung der Vereins-Angelegenheiten nach Maßgabe der Beschlüsse des Vorstandes ist ein aus dem Präsidium und mindestens fünf Mitgliedern des Vorstandes bestehender Ausschuß bestimmt, welcher durch das Präsidium zu regelmäßigen Sitzungen zu berufen ist. Derselbe wird durch den Vorstand aus den demselben angehörigen Mitgliedern auf je drei Jahre gewählt. Die seitens des Vorstandes zu entwerfende Geschäftsordnung stellt die Befugnisse des Präsidiums, des Vorstandes und des Ausschusses näher fest.

4. Zur Gültigkeit eines Beschlusses des Vorstandes ist die Anwesenheit und

Digitized by Google

Abstimmung von mindestens zehn Mitgliedern desselben erforderlich. Die Beschlüsse werden nach Stimmenmehrheit gefaßt; bei Stimmengleichheit entscheidet der Vorsitzende.

5. Anträge zur Beratung in den Vorstandssitzungen sind mindestens 14 Tage vor denselben einzureichen; dringliche Anträge von Mitgliedern kann das Präsidium nach seinem Ermessen auch nach der abgelaufenen Präklusivfrist auf die Tagesordnung der Vorstandssitzung setzen. Die Einberufung zur letzteren findet mindestens 3 Wochen vor dem Termin statt.

6. Über die Sitzungen des Vorstandes und des Ausschusses wird ein Protokoll geführt. Dasselbe wird am Schlusse jeder Sitzung oder am Anfang der nächsten verlesen und vom Schriftführer nach Genehmigung unterzeichnet.

7. Die Sitzungsberichte, Urkunden, Verträge und Akten des Vereins werden vom Vorstande im Archive des Vereins aufbewahrt.

8. Der Vorstand hat alljährlich einen Voranschlag der Einnahmen und Ausgaben aufzustellen und der General-Versammlung zur Genehmigung vorzulegen. Er bereitet die Beschlüsse der General-Versammlung vor und führt dieselben aus.

9. Über das laufende Rechnungsjahr hinausgehende Verpflichtungen kann der Vorstand nur mit Genehmigung der General-Versammlung übernehmen. Einer gleichen Ermächtigung bedarf die Verfügung über das Kapital-Vermögen des Vereins.

10. Der Vorstand hat alljährlich der regelmäßigen General-Versammlung über die Einnahmen und Ausgaben des verflossenen Jahres Rechnung zu legen. Letztere erteilt auf Grund des Berichtes der von ihr ernannten Revisoren Entlastung.

§ 6. General-Versammlungen.

1. Die Gesamtheit der Mitglieder bildet die General-Versammlung. Dieselbe verhandelt und beschließt über die Angelegenheiten des Vereins nach Stimmenmehrheit der erschienenen Mitglieder. Bei Stimmengleichheit entscheidet die Stimme des Vorsitzenden.

2. Alljährlich wird eine General-Versammlung der Mitglieder in derjenigen Stadt Deutschlands und zu der Zeit veranstaltet, welche dazu auf der letztvorhergehenden General-Versammlung bestimmt worden ist.

3. Die Zusammenberufung einer General-Versammlung geschieht durch Anzeige im Vereinsorgane, sowie, wenn erforderlich, in öffentlichen Blättern, spätestens vier Wochen vor dem Tage der Versammlung.

4. Über Gegenstände, welche nicht auf der Tagesordnung stehen, darf in der nämlichen General-Versammlung nur dann Beschluß gefaßt werden, wenn auf Antrag des Vorstandes die Sache mit einer Majorität von zwei Dritteilen der Mitglieder für dringend erklärt wird. Mitglieder, welche Anträge zur Beschlußnahme in der regelmäßigen General-Versammlung stellen wollen, müssen solche mindestens 14 Tage vor der Einberufung beim Vorstande anmelden, welcher dieselben bis 8 Tage vor Zusammentritt der General-Versammlung zur Kenntnis der Zweigvereine bringt. Der Antrag muß von mindestens 25 Mitgliedern unterstützt sein.

5. Die General-Versammlung erwählt für das laufende Jahr drei Rechnungsrevisoren.

6. Die Wahl der Vorstandsmitglieder und Revisoren geschieht durch Stimmenmehrheit in geheimer Abstimmung. Bei Stimmengleichheit entscheidet das Los. Falls kein Mitglied widerspricht, kann die Wahl auch durch Akklamation erfolgen.

7. Die von der General-Versammlung gefaßten Beschlüsse sind für alle Vereinsmitglieder bindend.

8. Vertretung der Mitglieder in der General-Versammlung ist unstatthaft.

9. Die Verhandlungen der General-Versammlung, die Wahlen und Beschlüsse derselben sind in einem Protokoll zu verzeichnen. Dasselbe ist vom Protokollführer, dem Vorsitzenden und drei Vereinsmitgliedern zu unterzeichnen.

10. Außerordentliche General-Versammlungen beruft das Präsidium im Einverständnis mit dem Vorstande; dasselbe ist dazu auf Antrag von mindestens einem Drittel der wirklichen Mitglieder verpflichtet.

§ 7. Abänderung der Satzungen.

Abänderungen der Satzungen können nur durch eine Mehrheit von zwei

Digitized by Google

Dritteilen der in einer General-Versammlung anwesenden Stimmberechtigten gültig beschlossen werden.

§ 8. Auflösung des Vereins.

Über die Auflösung des Vereins kann nur in einer hierzu besonders eingeladenen außerordentlichen General-Versammlung durch eine Mehrheit von zwei Dritteilen der Erschienenen Beschluß gefaßt werden. Zur Gültigkeit des Beschlusses ist die Anwesenheit von mindestens einem Viertel der wirklichen Mitglieder erforderlich. Erscheinen diese nicht, so kann eine zweite General-Versammlung zu gleichem Zwecke berufen werden, in welcher alsdann die Mehrheit von zwei Drittel der Anwesenden über die Auflösung endgültig entscheidet

Bei Auflösung des Vereins beschließt die General-Versammlung über die Verwendung seines Vermögens.

Der dritte Gegenstand der Tagesordnung: die Wahl von drei Rechnungsrevisoren pro 1885, wird auf Vorschlag des Vorstandes durch Wiederwahl der bisherigen Rechnungsrevisoren, der Herren Braunfels, Meister und Dr. Oswald (sämtlich in Frankfurt a. M.) durch Akklamation erledigt.

Über den vierten Punkt der Tagesordnung: Festsetzung von Ort und Zeit für die nächste Generalversammlung, beschließt die Generalversammlung, nach einer Debatte, an welcher die Herren Ministerialrat Schenkel-Karlsruhe, Geh. Regierungsrat Professor Dr. Meitzen-Berlin, von der Brüggen-Berlin, Dr. Martius-Berlin, Dr. Hammacher-Berlin teilnahmen, dem Vorstande zu überlassen, im April oder Mai 1886 die nächste Generalversammlung einzuberufen und wählt Karlsruhe als Ort derselben.

Der Präsident teilt hierauf mit, daß Punkt 5 der Tagesordnung: Besprechung geeigneter Maßregeln zur Einführung der deutschen Währung im überseeischen Verkehr, in der Vorstandssitzung wegen Zeitmangel nicht zur eingehenden Besprechung kommen konnte. Der Gegenstand wurde aber vom Vorstande für einen so wichtigen und weittragenden erachtet, daß er meinte, unter Zustimmung des Referenten, es sei besser, ihn heute ganz von der Tagesordnung abzusetzen, um ihn eingehender für die nächste Generalversammlung vorzubereiten. (Die Versammlung ist hiermit einverstanden.)

Über den sechsten Gegenstand der Tagesordnung: Einrichtung von Auskunftsbureaus, erhält der Referent Herr Professor Dr. Theobald Fischer-Marburg hierauf das Wort:

„Meine Herren, durch unsere, wie sich jetzt zeigt, von langer Hand her mit so außerordentlichem Geschick vorbereiteten und mit ebenso großem Geschick durchgeführten überseeischen Besitzergreifungen sind wir Deutschen mit einem Schlage eine Kolonialmacht und den bereits auf diesem Gebiete erprobten europäischen Nationen eingereiht worden. Wir sind aber heute eine Kolonialmacht sozusagen erst auf dem Papier. Wir haben vorderhand nur dazu beigetragen, daß die Karten überseeischer Länder noch etwas bunter koloriert werden als bisher. Wir sind eine Kolonialmacht noch nicht einmal ganz in dem Sinne, wie es Frankreich ist, welches seit Jahrhunderten und in den letzten Jahrzehnten in höherem Maße als früher Kolonialpolitik getrieben. Sie wissen aber alle, daß ein Teil der überseeischen Besitzungen Frankreichs im Grunde auch kaum mehr ist, als ein Besitz auf dem Papiere, ja daß sie sogar in mancher Beziehung eine Schwächung der Macht Frankreichs darstellen. Wir müßen uns erst das Recht zu überseeischen Besitzungen erwerben, wir müssen dafür sorgen, daß diese unsere Besitzungen wirklich unser Eigentum werden. Nicht durch Aufhissen der Deutschen Flagge, — durch deutsche Kulturkräfte, durch deutsche Intelligenz und deutsches Kapital werden wir uns jene überseeischen Länder erst wirklich zu eigen machen. Das Aufhissen der Flagge hat nur die Bedeutung, daß von nun an dort Ruhe und Ordnung, Sicherheit für Personen und Eigentum herrschen soll, daß niemand der Bethätigung deutscher Kulturkräfte hindernd entgegen treten kann, wie es die Franzosen und Engländer in ihren Kolonien thun (vergl. Fidschi und Gabun). Dies ist eine große Aufgabe, welche der deutschen Nation gestellt ist. Es bedarf,

Digitized by Google

um diese Aufgabe zu lösen, langjähriger vielseitiger Anstrengungen. Ich bin aber überzeugt, daß die Deutsche Nation und die Deutsche Regierung die Eigenschaften besitzt, welche nötig sind, um diese überseeischen Erwerbungen wirklich zu neuen Quellen unseter Kraft und nationalen Größe zu machen. Ich bin überzeugt, daß wir mit dem Jahre 1884 an einem Wendepunkt unserer Geschicke angelangt sind und daß damit das neue Deutsche Kaiserreich nach einem 600jährigen Niedergange unserer Nation wieder anknüpft an die große Geschichte des alten Deutschen Kaiserreichs im Mittelalter; daß das neue Deutsche Kaiserreich, an dessen Spitze die schwäbischen Hohenzollern stehen, anknüpfen wird an die großen Zeiten des alten, an dessen Spitze die schwäbischen Hohenstaufen standen.

„Meine Herren! Es fehlt uns nicht an Menschen und an Kapital. Sie sehen unsere Überfülle an Kulturkräften, namentlich an höher Gebildeten, ist so groß, daß unser Vaterland davon überflutet, daß wir sie in den Dienst fremder Nationen, meist zu unserem Nachteil, stellen müssen. Namentlich zeigen uns die uns so nahestehenden Holländer, die sich, von ihrem Standpunkt ganz mit Recht, in den Zeiten unseres größten, durch uns selbst verschuldeten nationalen Niederganges von uns losgelöst haben, was man aus überseeischen tropischen Kolonien machen kann. Wir besitzen die Eigenschaften, durch welche die Holländer die Bevölkerung von Java so außerordentlich vermehrt und kaufkräftig gemacht haben, vielleicht in noch höherem Maße. Man hat uns ein Volk von Schulmeistern genannt, — nun wohl, bethätigen wir jetzt, wo wir die Gelegenheit dazu haben, diese unsere Eigenschaft als Erzieher. Wir haben jetzt die Aufgabe zu lösen, tropische Naturvölker zur Arbeit zu erziehen. Wir besitzen vor allen Dingen eine große Eigenschaft, welche den Franzosen und den Engländern in dieser Beziehung abgeht: wir verstehen es, uns in fremdes Volkstum, in eine fremde Volksseele, sei sie noch so verschieden geartet, hineinzuversetzen, und vermögen von da aus auf ein solches Volk zu wirken und es zur Kultur und Arbeit zu erziehen. Für uns selbst wird das Jahr 1884 einen neuen Abschnitt unserer kulturellen Entwickelung bedeuten, die Entwickelung aus einem kontinentalen und, leugnen wir es nur nicht, aus einem in den breitesten Schichten der Bevölkerung durch Beschränktheit des Blickes ausgezeichneten Volke zu einem überseeischen Volke, zu einem Welthandelsvolke. In der Zeit der Hohenstaufen war Deutschland und die deutsche Nation eine Weltmacht, — ja es war die einzige innerhalb des engeren Kreises der damaligen Welt. Damals beherrschten wir, unsere Hanseaten, als das einzige Seevolk Europas neben den Italienern die Länder und Meere des Nordens unseres Erdteils. Damals bewährten wir in erstaunlicher Weise unsere kolonisatorischen Fähigkeiten. Während die Engländer, die wir jetzt bewundern wegen ihrer Erfolge als Koloniengründer, es nicht verstanden haben, das fremde Volkstum, welches auf ihren meerumgürteten Eilanden vorhanden war, vollständig aufzusaugen, und ihnen heute daraus die größten Schwierigkeiten erwachsen, — während also die Engländer diese leichtere Aufgabe nicht zu lösen vermochten, haben wir es verstanden, in jenen großen Zeiten des Mittelalters unser Vaterland durch die Gründung von Kolonien um die Hälfte zu vergrößern, ganz Ost-Europa mit deutscher Kultur zu durchtränken und uns dort ein wichtiges Absatzgebiet für deutsche Erzeugnisse zu erschließen. Wir stehen heute hier in der Deutschen Reichshauptstadt auf einem Boden, der durch unsere Kolonisten erobert worden ist. Das Schwergewicht der deutschen Nation und des Deutschen Reichs ruht heute auf deutschem Kolonialboden.

„Damit wir nun jene lockenden Zukunftsbilder verwirklichen können, sind mancherlei Einrichtungen notwendig, die uns in den Stand setzen sollen, soviel wie möglich Enttäuschungen und Mißgriffe — an beiden wird es uns nicht fehlen — zu verhüten und den weitesten Kreisen, der Nation es ermöglichen sollen, sich an dieser Aufgabe zu beteiligen. Ich habe mir erlaubt, in der letzten Hauptversammlung des Kolonialvereins in Eisenach vor fünf Monaten einen Antrag zu stellen, welcher darauf hinzielte, eine der jetzt notwendig werdenden, für unsere Entwickelung als Welthandelsvolk und Weltmacht erforderlichen Einrichtungen ins Leben zu rufen: die Einrichtung einer deutschen Kolonialkanzlei. Ich wende den Ausdruck „Kanzlei" mit Absicht an, denn er erinnert ebenfalls an die großen Zeiten unserer Nation, an die Kaiserliche Kanzlei des Mittelalters. Das Fremdwort, welches wir jetzt gewöhnlich anwenden, erinnert

Digitized by Google

dagegen an die Zeiten unseres größten nationalen Niederganges, während dessen es in unsere Sprache eindrang.

„Ich habe also damals einen Antrag gestellt, der jetzt in einem etwas kürzeren allgemeineren Wortlaut, wie ihn Herr Oberbürgermeister Dr. Miquel entworfen hat, folgendermaßen lautet:

> „Der Vorstand des Deutschen Kolonialvereins wird ermächtigt, eine Kanzlei behufs Erteilung von Auskunft über die Verhältnisse überseeischer Länder einzurichten und dieselbe nach Maßgabe der vorhandenen Mittel mit den erforderlichen Kräften auszurüsten."

„Es bezweckt also dieser Antrag die Schaffung und allmähliche Entwickelung einer allgemeinen Auskunftsstelle für alle überseeischen Unternehmungen, welcher Art sie sein mögen. Es bezweckt dieser Beschluß, jeden, der sich überseeisch bethätigen will, in die Lage zu versetzen, dies unter möglichster Hintanhaltung eines Mißerfolges durchführen zu können.

„Es wird sich naturgemäß diese Einrichtung allmählich entwickeln müssen, denn dergleichen kann man selbst mit allem Gelde — und daran hat ja der Kolonialverein noch keinen Überfluß — nicht schaffen. Es muß sich das langsam entwickeln und wir müssen zunächst eine Kraft erwerben, welche an die Spitze dieser Kanzlei treten und dieselbe begründen kann; eine Kraft, welche selbst in überseeischen Ländern praktische Erfahrungen gesammelt haben muß, aber außerdem auch wissenschaftlich hoch steht und im stande ist, alle von über See her eingehenden Nachrichten zu sammeln, kritisch zu sichten und mit den ihr zu Gebote stehenden Hülfskräften zu verarbeiten.

„Eine der ersten Aufgaben dieser Kanzlei wird es sein, Vertrauensmänner unter den Deutschen in überseeischen Ländern und womöglich auch unter den dauernd von über See wieder zu uns zurückgekehrten Deutschen zu gewinnen, welche gefragt oder ungefragt alles deutschen Bestrebungen Förderliche mitteilen und zur Aufspeicherung praktisch verwertbarer Kenntnis überseeischer Länder mitwirken. Es wird dabei aber die Erfahrung und die wissenschaftliche Vorbildung des Leiters dieser Kanzlei außerordentlich wichtig sein, denn die Vertrauensmänner werden uns die Nachrichten nicht so geben, daß sie ohne Kritik und Sichtung unmittelbar verwertbar sein werden. Es werden diese Männer selbst beim besten und beim uneigennützigsten Willen ihre Berichte immer in gewissem Sinne gefärbt geben, sie werden von ihrer eigenen Thätigkeit und ihrer eigenen Umgebung beeinflußt sein, ihre Berichte werden deshalb nicht immer für diejenigen, die nun davon Gebrauch machen wollen, unmittelbar verwertbar sein. Ja sie werden in sehr vielen Fällen sogar absichtlich nicht ganz zutreffend sein. Vergegenwärtigen Sie sich, um nur ein naheliegendes Beispiel herauszugreifen, daß unsere Auswanderung nach den Vereinigten Staaten wesentlich mit dadurch genährt wird, daß schon Ausgewanderte, die es dort zu einem gewissen Wohlstande gebracht haben, nun übertriebene Schilderungen an Bekannte und Angehörige gelangen lassen, ihnen wohl auch die Mittel zur Reise gewähren. In sehr vielen Fällen werden diese Schilderungen absichtlich aus eigennützigen Beweggründen übertrieben sein. Denken Sie, es hat ein solcher früher Ausgewanderter einen großen Landkomplex erworben, den er vielleicht nicht vollständig selbst in Arbeit nehmen kann. Es liegt ihm also daran, Stücke davon abzugeben; oder selbst wenn das nicht der Fall ist, so wird er doch, wenn die Gegend sich dichter bevölkert, den Vorteil davon haben, daß sein Grund und Boden im Werte steigt, er wird demnach seinen Vorteil darin sehen Auswanderer herbeizuziehen, auch wenn er weiß, daß es nicht zu deren Heile geschieht und die Zeiten augenblicklich oder überhaupt nicht mehr günstig sind.

„Es ist also nötig, daß die betreffenden Kräfte der Kanzlei in der Lage sind, streng Kritik an allen eingehenden Nachrichten zu üben. Wir wünschten auch, daß dauernd oder zeitweilig nach dem Vaterlande zurückkehrende Auswanderer, Reisende u. s. w. dort ihre Erfahrungen niederlegten und so nach und nach ein großes Archiv für die Kenntnis überseeischer Länder geschaffen würde, aus welchem man unmittelbar eine Fülle von Belehrung schöpfen könnte. Es sollen nach und nach die Fäden verschiedenartigster wirtschaftlicher und nationaler Beziehungen von allen Enden der Welt nach diesem Mittelpunkt zusammenlaufen und es soll dieser Quell sicherer Kenntnis alle überseeischen deutschen Unternehmungen befruchten.

„Man soll in dieser Kanzlei Auskunft erhalten können, wenn es sich darum han

Digitized by Google

delt, neue Absatzgebiete zu erschließen, neue Faktoreien zu errichten; — oder wenn es sich um Gründung von Ackerbaukolonien handelt, so wird sie Auskunft geben müssen über Klima, Bodenverhältnisse, soziale und wirtschaftliche Verhältnisse u. s. w.; — oder wenn es sich um die Anlage deutschen Kapitals in überseeischen Ländern, in Bergwerken, öffentlichen Arbeiten u. s. w., ja vielleicht selbst um Unterbringung einzelner Deutscher, als Ingenieure, Ärzte, Lehrer u. dgl. handelt, — kurz es wird diese Kanzlei, wenn sie zu voller Entwickelung gelangt, nach allen Seiten hin befruchtend wirken und wesentlich mit dazu beitragen, daß wir uns rasch und erfolgreich unter Verwertung aller von andern vor uns gesammelten Erfahrungen zu einem Welthandelsvolke entwickeln, zu einem Volke, welches aus seinen überseeischen Beziehungen immer neue Kraft, Reichtum, Erfahrungen sammelt, welchem seine überseeischen Kinder immer von neuem Thatkraft, Unternehmungsgeist, neue Ideen zuführen und es so vor Stagnation bewahren.

„Diese Kanzlei wird aber auch in anderer Hinsicht große Bedeutung erlangen, wenn, wie bereits von dem verehrten Herrn Präsidenten angedeutet worden ist, der Kolonialverein sich der Auswanderungsfrage mehr zuwendet. Ich bin der Ansicht, daß die Stellung, welche das Deutsche Reich und speziell Preußen bisher der Auswanderung gegenüber eingenommen hat, nämlich der Standpunkt der Negation, nicht länger aufrecht erhalten werden kann und vielleicht bahnt die bescheidene Thätigkeit, die der Kolonialverein jetzt in Angriff zu nehmen wünscht, die Wege für eine größere Thätigkeit des Staates auf diesem Gebiet. Es ist bereits hervorgehoben worden, daß der Kolonialverein keineswegs etwa die Auswanderung fördern will. Im Gegenteil, ich persönlich würde sie, soviel es irgend geht, hindern, und ich bin überzeugt, daß durch solche überseeische Besitzergreifungen, durch die Aufschließung und Sicherung neuer großer Entwickelung fähiger Absatzgebiete für die Erzeugnisse unseres Großgewerbes wir immer mehr dazu gelangen werden, unsere sich so erstaunlich mehrenden Kräfte in der Heimat zu verwenden, sodaß also die Handelskolonien auch die Auswanderung etwas vermindern werden.

„Dieselbe Wirkung würde es auch haben, wenn die innere Kolonisation wieder ins Auge gefaßt würde, die seit Friedrich dem Großen in Deutschland vollständig ruht. Die gewaltige Kraft, welche das kleine Preußen seit Friedrich dem Großen entwickelt hat, der relative Wohlstand, der gerade dort trotz ungünstigster Verhältnisse herrscht, sie sind dadurch angesammelt worden, daß die preußischen Regenten seit dem Großen Kurfürsten das kleine Preußen dem übrigen Deutschland gegenüber dieselbe Rolle spielen ließen, welche die Vereinigten Staaten heute für ganz Deutschland spielen. Sie zogen alle zum Auswandern geneigten Kräfte aus West- und Süddeutschland an sich und siedelte sie im nördlichen und östlichen Deutschland an. So kam es, daß beim Tode des großen Königs der dritte Teil der Gesamtbevölkerung Preußens aus Kolonisten und deren Nachkommen bestand, die im Laufe von 100 Jahren dort angesiedelt worden waren, und daß die Bevölkerung seines Staates, trotzdem der Flächenraum desselben nur um 1/3 und wesentlich durch menschenleere polnische Gebiete vergrößert worden war, trotz der langen Menschen verschlingenden Kriege, von 2 1/2 Millionen auf 5 1/2 Millionen gewachsen war, also mehr als Verdoppelung in 46 Jahren, trotz größter Ungunst der Verhältnisse! Und jene Einwanderer kamen ebensowenig mit leeren Taschen, wie die unsrigen in die Vereinigten Staaten! Auch heute noch ist bei uns Raum genug für solche innere Kolonisation. Wer von Ihnen einmal die Grenze vom holländischen nach dem reichsdeutschen Friesland zu überschritten und gesehen hat, wie auf beiden Seiten der Grenze dieselben Friesen und Sachsen wohnen und dieselbe Landesnatur herrscht, wie aber auf der holländischen Seite fruchtbares Ackerland aus dem Moor geschaffen worden ist, auf welchem Hunderttausende in Wohlstand leben, während auf unserer Seite die Moore noch kaum in Angriff genommen sind, der wird sich sagen, daß hier noch sehr viel zu thun ist. Ähnlich sind die Verhältnisse in unseren östlichen Provinzen. Auch dort sind noch Moore und Sümpfe in größerer Ausdehnung vorhanden, dort ist vor allen Dingen auch der in unserem Jahrhundert so rasch vorgeschrittenen Latifundienbildung entgegenzutreten und dieselbe, wenn möglich zum Teil wenigstens wieder rückgängig zu machen; dann wird es möglich sein, Hunderttausenden in unserem Vaterlande Raum und Wohlstand zu verschaffen.

„Wir werden somit wohl während einer gewissen Periode die Auswanderung etwas

Digitized by Google

verlangsamen können, namentlich wenn uns dabei ungünstige Zeiten in den Vereinigten Staaten zu Hülfe kommen, aber ganz hindern werden wir sie nicht können. Können wir sie nun durch kein Mittel hindern, so wollen wir sie wenigstens leiten und soviel wie möglich dahin wirken, daß diese unsere Kulturkräfte nicht fremdem Kapital in die Hände fallen und zu unserem Nachteil zur Belebung fremden uns feindlichen Wirtschaftslebens verwendet werden. Wir wollen suchen, diese Auswanderung in Bahnen zu lenken, in denen sie uns wirtschaftlich und national erhalten bleiben oder uns doch wenigstens nicht feindlich gegenüber treten wird. Das würde dann möglich sein, wenn sich an diese geplante Kanzlei eine Reihe von Auskunftsstellen für Auswanderer anschlösse, wenn sich Mitglieder des Kolonialvereins in den verschiedenen Gegenden Deutschlands, die durch ihre Stellung gegenüber den Auswanderungslustigen besonders Vertrauen bei denselben finden dürften und auch sonst nach ihrer Vorbildung dazu geeignet sein würden, sich bereit erklärten, den Auswanderern mit Rat und That beizustehen, um dieselben den Händen der Auswanderungsagenten zu entziehen und soviel wie möglich vor Schaden zu bewahren. Diese Männer würden dann von der Kanzlei aus Weisungen erhalten und in den Stand gesetzt werden in jeder Hinsicht Auskunft und Rat zu erteilen.

„Es würde allerdings dabei mit außerordentlicher Vorsicht vorgegangen werden müssen. Denn es wird Ihnen bekannt sein, daß Gesetze bestehen, — ich meine das Gesetz vom 7. Mai 1853 — welche in neuester Zeit, obwohl sie unter ganz anderen Verhältnissen und für ganz andere Leute gegeben worden sind, eine Anwendung gefunden haben, der ich mit meinem schlichten Menschenverstande — er ist allerdings nicht der eines Juristen oder Staatsanwalts — eine Berechtigung nicht zusprechen kann. Es würde also diese wohlwollende, vollständig uneigennützige, nur dem Wohle des Vaterlandes und derjenigen, welche sich nicht vom Auswandern wollen abhalten laffen, dienende Thätigkeit immerhin mit größter Vorsicht in Angriff genommen werden müssen und der Zweck würde vielleicht dadurch häufig nicht vollständig erreicht werden.

„Sie sehen, meine Herren, die Bedeutung dieser Kanzlei ist eine außerordentliche und vielseitige, aber um ihr eine größere Entwickelung zu geben, bedarf es großer Hülfsmittel, und Sie haben gehört, daß die Mittel des Vereins trotz seiner überraschenden Entwickelung heute noch spärliche sind. Wir werden also weiter bemüht sein, die Zahl der Vereinsmitglieder soviel wie möglich zu vermehren und so neue Hülfsquellen zu erschließen. Ich hatte damals in Eisenach die sanguinische Hoffnung, daß der demnächst zu wählende Reichstag eine andere Zusammensetzung haben würde und daß dann gegenüber der auf der Hand liegenden Gemeinnützigkeit und Notwendigkeit einer solchen Einrichtung von Reichstage Mittel zur Unterstützung dieser Kanzlei erlangt werden könnten. Es haben allerdings diese Hoffnungen sich als sanguinische herausgestellt und wir sind jetzt auf unsere eigene Kraft, auf die Beiträge unserer Mitglieder angewiesen und ich hoffe, daß diese Versammlung und die dadurch gegebene Anregung die Zahl der Mitglieder und damit unsere Mittel vermehren werden (Lebhafter Beifall).

Herr Reichstagsabgeordneter H. H. Meier Bremen: „Meine Herren, in der Form, wie der Antrag jetzt vor uns liegt, erkläre ich mich vollständig mit ihm einverstanden. Ich habe nur einige Bemerkungen zu diesem Antrage zu machen. Es war z. B. in der Erläuterung zu dem ursprünglichen Antrag gesagt, daß das Bureau den Auswanderungsagenten besonders entgegenarbeiten soll. Meine Herren, diese Auswanderungsagenten werden vielfach die Organe sein, welche wir nötig haben. Eine zentrale Kanzlei wird nicht dazu im stande sein. Daß die Agenturen häufig Nachteile hervorbringen, das glaube ich, kennt keiner im Saale genauer und niemand hat mehr Widerwillen dagegen als ich. Dennoch sage ich, die Agenturen sind ein notwendiges Übel, sie können aber, wenn sie von respektablen Leuten geführt werden, doch von großem Nutzen sein.

„Ich bin dem sehr interessanten Vortrage des geehrten Herrn Vorredners mit großem Interesse gefolgt. Er möge mir aber verzeihen: er scheint mir die Sache von einem zu sehr theoretischen Standpunkte aufgefaßt zu haben. Ich glaube, wenn der Herr, so wie ich, im praktischen Leben dazwischen gewesen wäre, so würde er vielleicht einsehen, daß manche solche Dinge recht schön, aber nicht gut ausgeführt werden können. Ich kann z. B. auf die Erfahrungen hinweisen, die wir in Hamburg und Bremen mit einem sogenannten Nachweisungsbureau

Digitized by Google

macht haben, welches ganz unbefangen Auskunft gibt und stets bemüht ist, Mißbräuche zu beseitigen. Dieses Bureau hat sehr viel gutes gewirkt, sodaß nach und nach wenigstens in den Ausschiffungshäfen die Mißbräuche sehr reduziert sind. Solche Nachweisungsbureaus können mit verhältnismäßig nicht sehr großen Kosten geschaffen werden. Wenn man zuverlässige Leute hat, so können die Geschäfte durch eine einzige Person wahrgenommen werden. Meine Herren, glauben Sie doch nicht, daß der kleine Auswanderer, der Bauer, der Handwerker sich hier nach der Kanzlei hinwenden wird; nein, er will jemand in der Nähe haben, den er kennt und dem er vertraut und den er um Rat fragen kann. Nach der Richtung hin sollten wir die Sache einrichten, und wenn Sie den Antrag annehmen, so wird der Vorstand sich ja damit beschäftigen.

„Die Aufgaben, die der Kolonialverein hat, schließen gewiß das ganze Auswanderungswesen mit ein. Es kann z. B. sehr wohlthätig wirken, daß das Preußische Auswanderungsgesetz von 1853 geändert werde und darüber erlauben Sie mir noch ein paar Bemerkungen. Im Reichstage haben wir schon vor acht Jahren durch den verstorbenen Abgeordneten Friedrich Kapp einen Gesetzentwurf vollständig ausgearbeitet erhalten, der ausgezeichnet war und der die Verantwortlichkeit in solche Hände legte, daß dadurch das Agentenwesen, namentlich das Winkelagentenwesen beseitigt werden würde. Der Antrag kam nicht zur Beratung. Wir haben die Regierung mehreremal im Reichstag daran erinnert, aber es ist nicht dazu gekommen. Man hat uns geantwortet, das Gesetz ist in Beratung. Ich glaube die Ansicht der Regierung richtig zu beurteilen, wenn ich sage, sie will die Macht, die ihr im Jahre 1853 gegeben worden ist, nicht ganz aus den Händen lassen, diese scharfe Kontrolle, die sie über die Auswanderung hat. Wenn die Kolonialbestrebungen des Reichskanzlers zur Ausführung gelangen, so wird ja jenes Gesetz, so wie es jetzt ist, fallen müssen und deshalb glaube ich, daß es über kurz oder lang eine Abänderung wird erfahren müssen." (Beifall.)

Herr Oberförster Keßler-Colpin:

„Meine Herren! Ich glaube, darüber kann kein Zweifel sein und die Majorität der Mitglieder des Deutschen Kolonialvereins wird mit mir derselben Ansicht sein, daß die Schaffung einer derartigen Auskunftskanzlei eine der wichtigsten und zunächstliegenden Aufgaben des Deutschen Kolonialvereins sein muß. Ich bin zu diesem Gedanken lediglich durch die Praxis gekommen, wie ich ja überhaupt nur vom Standpunkte eines schlichten Mannes der Praxis spreche. Es ist mir vergönnt gewesen, auf einem, wenn auch nur beschränkten Koloniegebiet eine Anzahl deutscher Kolonien, die dort vor einem halben Jahrhundert gegründet worden sind, genau kennen zu lernen und bei einzelnen, wenn auch nicht mitzuwirken, so doch mitzuraten. Dann führte mich das Geschick in eine Auswanderergegend, wie sie ausschließlicher gar nicht gefunden werden kann, nach Westpreußen und Hinterpommern, wo damals jährlich über 2 Prozent der Bevölkerung auswanderten. Wenn man so mitten im Volke steht und, wie es mir in meinem Berufe vergönnt war, mitten unter den Leuten lebt und ihre Interessen teilt, so mußte einem wirklich das Herz bluten, wenn man sah, mit wie geringen Kenntnissen über das Land, wohin sie gehen wollten, diese Leute sich zur Auswanderung entschlossen. Ich bemerke, daß aus meiner Gegend die Leute vorzugsweise nach Südbrasilien auswanderten. Teilweise kehrten sie dann mit sehr üblen Erfahrungen wieder zurück oder sie schlugen sich dort durch und blieben dort. Da war z. B. bei uns ein kleiner Agent, der auf mehrere Grundstücke spekulierte und der nun die Besitzer überredete, auszuwandern. Andere wurden durch Briefe von Angehörigen dazu bewogen, aber keiner wußte, was ihn dort erwartete, keiner hatte von den Verhältnissen drüben eine Ahnung. Ich erlaubte mir deshalb schon im Jahre 1883 in den „Grenzboten" einen längeren Artikel zu schreiben „über die Pflichten des Reichs gegen die deutsche Auswanderung", worin ich damals dem Reich und dem Auswärtigen Amt die Aufgabe vindizierte, der deutschen Auswanderung als Quelle des Rates zur Seite zu stehen. Herr Lesser kritisierte diesen Artikel damals in der von ihm redigierten „Weltpost" und er machte vollkommen mit Recht geltend, daß diese Aufgabe vorwiegend dem Deutschen Kolonialverein zufiele. Also darüber wird die Mehrzahl der Mitglieder mit uns vollständig einig sein, daß es wirklich eine dringende und zunächst dem Kolonialverein obliegende Aufgabe ist.

„Nun handelt es sich aber um die Art der Ausführung und da hat der Herr Vorredner

Digitized by Google

als Mann der Praxis gewiß vollständig Recht. Wir werden nicht erwarten dürfen, daß der kleine Kassube oder Hinterpommer sich nach Berlin wende an die Kanzlei und frage: wir möchten da und da hin — wie steht es dort? Das thun die kleinen Leute namentlich vom Lande absolut nicht. Da wird sich nun ein sehr einfacher Mittelweg finden, daß, wenn in diesen Kreisen Mitglieder des Deutschen Kolonialvereins sitzen, die das Vertrauen der Bevölkerung genießen, sie sich durch die Kanzlei die nötige Belehrung und Auskunft zu verschaffen suchen und dann den Leuten die nötige Mitteilung machen. Das wird vollständig genügen.

„Sodann aber handelt es sich darum, wie die sicheren Auskünfte zu erlangen sind. Es ist das gar nicht so einfach, denn auf die in den fremden Ländern angesessenen Leute können wir uns in der Mehrzahl der Fälle nicht verlassen. Man mag die Sache noch so unparteiisch auffassen — es sind doch immer Menschen, die für ihre Verhältnisse eingenommen sind und die beurteilen die Verhältnisse meist zu günstig, bisweilen allerdings auch zu ungünstig. Das war mit ein Hauptgrund, weshalb ich meinte, daß der Staat oder das Reich diese Aufgabe am ehesten in die Hand nehmen könnte, weil es ja in erster Linie die berufenen Vertreter des Reiches, die Konsuln sind, die zu sicheren Auskünften herangezogen werden können. Nun besteht aber die Schwierigkeit, daß unsere so ehrenwerten und hochgebildeten Konsuln im Auslande nicht in der Lage sind, sich über die Bedürfnisse gerade der kleinen Auswanderer genügend zu informieren und ihnen Auskunft zu geben. Es will z. B. eine Bauerngemeinde oder eine Anzahl von Bauern auswandern und sich irgendwo niederlassen. In diesem Falle wird der Konsul, und wenn er der wohlwollendste Mann von der Welt ist, nicht in der Lage sein, sagen zu können, dort ist ein speziell für euch geeignetes Gebiet. Um solche Dinge zu beurteilen, gehört ein Mann, der genau weiß, wie die Bauern leben und arbeiten und der natürlich zugleich die nötige allgemeine Bildung und den allgemeinen Überblick besitzen muß, um die ganze Sachlage übersehen zu können.

„Es wird sich nicht umgehen lassen, selbständige Agenten nach solchen Gebieten abzuschicken, die als Kolonieterrain sich eignen. Kaufleute werden ja viel besser über ihre Handelsniederlassungen Auskunft erlangen können, als der ländliche Auswanderer. E wird also nichts übrigbleiben, als selbstän dige Agenten abzuschicken. Diese werde schwer zu gewinnen sein, und natürlich wer den sie auch sehr kostspielig sein; und dan kommt schließlich der Punkt: woher di Mittel nehmen? — Die Idee, daß das Reic eine beträchtliche Summe dazu hergebe würde, hat Herr Professor Fischer ja selb aufgegeben, und die ist wohl allgemein auf gegeben worden, denn dazu ist wohl in de nächsten Zeit keine Aussicht. Es wird alf der Kolonialverein aus eigenen Kräften vor gehen müssen, und ich glaube, es wird nicht übrigbleiben als den Mitgliederbeitrag z erhöhen. Er ist ja so niedrig, daß eine Er höhung selbst auf das doppelte von keiner empfunden werden und keinerlei Schwierig keiten machen würde. Dadurch würden er heblich größere Mittel verwendet werde können.

„Sodann komme ich noch auf einen Punk in den Ausführungen des Herrn Referente zurück. Ich kenne die Gegenden im Oste sehr genau, die er für die innere Kolonisatio für geeignet hält; ich kenne einen große Teil der Moorkolonien Ostpreußens und kan nur sagen, daß Herr Professor Fischer da bei einen Umstand ganz außer Acht gelasse hat, das ist die menschliche Arbeit, die i ihrem Werte ein ganz bestimmter Fakto ist, den man nicht beliebig auf diesem ode jenem Gebiete verwenden kann, sondern de seinen bestimmten Wert und Preis ha und der sich auf gewisse Arbeiten gar nic mehr verwenden läßt. Moorkolonien, di vielleicht vor 40—50 Jahren rentabel anzu legen waren, sind es heute absolut nicht mehr die Arbeit kostet heut das Doppelte, un viele Dinge, die früher gegründet worde sind, — ich erinnere z. B. an die große Fischerei- und Teichwirtschaften, wie wir i in Schlesien haben, — würden heute ga nicht mehr möglich sein, es würde jede Ren tabilität fehlen; und ähnlich ist es in de meisten Fällen mit dieser sogenannten in ren Kolonisation. Sie können überzeugt sei daß im großen und ganzen in dem Deutsch land, das ich kenne, alles Mögliche auf di sem Gebiet ausgenutzt ist, was sich zu Anbau eignet. Daß sich noch vieles thu läßt durch Verkleinerung großer Besitzung u. s. w., das ist ja ein anderes Gebi welches nicht hierher gehört. Ich glau also nicht, daß durch innere Kolonisation Deutschland sich ein erheblicher Teil unse

Digitized by Google

auswanderungsbedürftigen Bevölkerung würde versorgen lassen." (Beifall.)

Der nächste Redner, Herr Pastor Schneider aus Missouri, will jetzt nicht darüber urteilen, ob es vom deutschen Standpunkt politisch wäre, die deutsche Auswanderung nach Nordamerika zu beschränken. Es gäbe jetzt in den Vereinigten Staaten zwölf Millionen Deutsche, welche allerdings meist treue Anhänger der Union sind, doch in dem Falle zur Begründung von eigenen Staatengebilden schreiten würden, wenn, was immerhin im Bereiche der Möglichkeit liege, die demokratische Partei über die republikanische daselbst die Oberhand gewinnen und ihren ausgesprochenen Bestrebungen zufolge die Negersklaverei wieder in irgend einer Form einführen würde.

Herr Prof. Adolf Wagner-Berlin:

„Die Tendenz des Antrages des Herrn Professor Fischer scheint mir durchaus gerechtfertigt zu sein, namentlich in der Form, wie er in dem gedruckten Bericht vorliegt, worin gesagt ist, daß mit Hülfe solcher Auskunftsbureaus die Entwickelung der Auswanderungsagenten etwas bekämpft werden könnte. Ich habe vorhin von dem zweiten Redner, Herrn Konsul Meier-Bremen, eine gerade entgegengesetzte Auffassung gehört, ich kann aber diese Auffassung nicht für die richtige halten. Wer in einzelnen Teilen Deutschlands Gelegenheit gehabt hat, diese Dinge zu beobachten, der wird auch die Auswanderungsagenten kennen. Die Annahme, daß diese die hauptsächlichste Ursache oder Veranlassung der Massenauswanderung seien, wäre natürlich nicht richtig, die Ursachen liegen in ganz anderen Verhältnissen; sie liegen in unserer sehr raschen Volksvermehrung und in unserer relativen Übervölkerung. Andererseits ist aber nicht zu bestreiten, daß die Auswanderungsagenten in einer Menge von einzelnen Fällen Personen zur Auswanderung verleiten, die im Grunde nicht dafür geeignet sind, und daß sie da bloß als Interessenten urteilen. Die Agenten sind mit einer Provision beteiligt, und das halte ich für den Hauptübelstand in unseren Auswanderungs- und Agenturverhältnissen. Mir scheint demgemäß, das Ziel müßte sein, daß wir, da wir die Auswanderung an und für sich nicht hemmen und auch nicht unbedingt als ein Übel ansehen können, zu einer Änderung der Auswanderungsagenturen kommen: wir brauchen andere als diese interessierten Personen, wir brauchen uninteressierte Organe. Da kann es sich nur um zweierlei handeln: entweder um Vereinsorgane oder um öffentliche Organe, wie das auch in Mecklenburg wiederholt befürwortet worden ist. In beiden Fällen hätten wir einmal genügend sachverständige Organe und zweitens persönlich uninteressierte Organe, und auf das letztere lege ich das Hauptgewicht. Selbst wenn wir annehmen, — vielleicht noch übertrieben, — daß ein Prozent unserer jetzigen Massenauswanderer zur Auswanderung bewogen oder, wenn sie schon daran gedacht haben, dazu endgiltig bestimmt werden, wesentlich durch diese bezahlten und mit Provisionen ꝛc. versehenen Agenten, so ist das schon ein großer Übelstand. Sie werden ihn nicht beseitigen können, wenn Sie nicht diese inneren Mängel in unserem Auswanderungswesen beseitigen; und demgemäß kann ich mir nur denken, daß ein solches Auskunftsbureau allmählich die Auswanderungsagenturen nicht nur in der That verdrängen, sondern auch ihnen entgegenzuwirken suchen müsse, soweit dieselben ungünstig gewirkt haben.

„Ich weiß wohl, daß der Antrag des Herrn Professor Fischer einstweilen noch nicht so weit geht, aber ich möchte ihn auch von dem Gesichtspunkt aus empfehlen, daß er hier als ein Keim dienen kann, aus dem eine gesundere Entwickelung unserer Auswanderungsagenturverhältnisse hervorgeht.

„Es wird seitens unserer Handelsstädte dagegen geltend gemacht, es sei eine falsche Auffassung, daß die Auswanderungsagenturen in dieser Weise wirken. Ich habe darüber mancherlei gehört von sachverständigen Praktikern, die auch zugeben, man könne zwar den Auswanderungsagenturen nicht die Hauptschuld zuschreiben, wohl aber einen Teil der Schuld, indem sie ungeeignete Elemente zur Auswanderung verleiteten. Deshalb möchte ich den Antrag des Herrn Professor Fischer empfehlen mit der Tendenz, die ich mir erlaubt habe, Ihnen darzulegen." (Beifall.)

Die Debatte über diesen Gegenstand beschließt Herr Professor Dr. Hermann Wagner-Göttingen, indem er die sofortige Inangriffnahme der Ausführung des Antrags mit den vorhandenen Mitteln auf's lebhafteste befürwortet.

Der Antrag des Herrn Prof. Dr. Fischer in der von Herrn Oberbürgermeister Dr. Miquel entworfenen Fassung wird sodann einstimmig angenommen.

Digitized by Google

Der Präsident verliest hierauf den Antrag des Herrn Direktor Dr. Hasse-Leipzig, welcher lautet:

„Der Deutsche Kolonialverein hält die Aufhebung des die Auswanderung nach Brasilien beschränkenden Preußischen Ministerial-Reskripts vom 3. November 1859 für wünschenswert."

Diesem Antrage haben sich, allerdings in etwas anderer Form, angeschlossen die Zweigvereine Schlesien und Braunschweig. Die gestrige Vorstandssitzung hat diese Anträge zusammengefaßt in folgenden Antrag, der von Herrn Professor Dr. von Miaskowski-Breslau gestellt worden ist:

„Die Generalversammlung des Deutschen Kolonialvereins beauftragt den Vorstand, die Frage in Erwägung zu ziehen, ob der Deutsche Kolonialverein nicht auf die Beseitigung der Hemmnisse hinwirken wolle, welche der Auswanderung nach Brasilien in Preußen gegenwärtig noch entgegenstehen. Der Vorstand hat über das Resultat dieser Erwägung der nächsten Generalversammlung Bericht zu erstatten."

Zur Begründung seines Antrags erhält Herr Professor von Miaskowski-Breslau das Wort:

„Angesichts der vorgerückten Zeit werde ich mich bemühen, möglichst kurz zu sein.

„Ich darf Sie daran erinnern, daß die letzte Phase der deutschen Kolonialbewegung älter ist als der Kolonialverein. Unser Verein feierte vor einiger Zeit seinen zweiten Geburtstag, während die letzte Phase unserer Kolonialbewegung aus dem Anfang der 70er Jahre datiert. Damals wurde man sich ziemlich allgemein der Thatsache bewußt, daß wir alljährlich eine ziemlich große Zahl von Auswanderern stellen, daß diese Ziffer nicht bloß nicht abgenommen, sondern im Laufe der Zeit zugenommen hat; und an diese Wahrnehmung knüpfte sich der Wunsch, unsere Auswanderer künftig in solche Länder leiten zu können, in denen sie nicht nur individuell und wirtschaftlich prosperieren, sondern in denen auch die Nation, welche ihre Kinder abgibt, zu ihrem Rechte kommt.

„Bei den Untersuchungen, die bei dieser Gelegenheit angestellt wurden, kam ein sonderbarer Widerspruch zum Vorschein. Auf der einen Seite nahm man nämlich wahr, daß unter denjenigen Auswanderern, die namentlich in den 30er und 40er Jahren Deutschland verlassen hatten, die, welche mit geringen Mitteln als kleine Bauern ausgewandert waren und sich in den südlichen Provinzen Brasiliens, in Rio Grande do Sul und in Santa Katharina niedergelassen hatten, binnen kurzer Zeit dort zu gewissem Wohlstande und zu einer behaglichen Existenz gelangt waren. Ähnlich ging es den Handwerkern, die es auch zu einem verhältnismäßigen Wohlstand gebracht hatten, und von denen nicht wenige eine höhere Stellung, die Stellung von Großkaufleuten eingenommen und gegenwärtig noch einnehmen. Mit dieser Thatsache kontrastiert nun in eigentümlicher Weise der Umstand, daß eine Zirkularverfügung, die die Preußische Regierung im Jahre 1859 erlassen, sich bis zur Stunde in Kraft befindet. Der Inhalt dieser Zirkularverfügung ist bekannt; er besteht darin, daß die Regierung die Auswanderungsagenten angewiesen hat, Auswanderer nach Brasilien nicht zu expedieren, also das Vermittlungsgeschäft für die brasilianische Auswanderung nicht betreiben zu dürfen.

„Diese Verfügung wurde zu ihrer Zeit, wie ich glaube, mit vollständigem Recht erlassen. In den 50er Jahren waren nämlich von großen Plantagenbesitzern in der Provinz San Paulo in Brasilien zahlreiche deutsche Arbeiter auf Grund von Parceriaverträgen angeworben worden, und diese deutschen Arbeiter waren durch die Verträge benachteiligt und zum Teil ruiniert worden. Die Regierung erhielt damals davon Kunde und sah sich veranlaßt, diesem Unwesen zu steuern auf dem Wege, den ich eben angedeutet habe. Durch unsere Landsleute, welche Brasilien genau kennen und auch die Provinz San Paulo bereist haben, haben wir über diese Thatsache folgendes erfahren. Sie sagen: einige wenige der damals hinübergegangenen haben sich gehalten, sie haben sich durchgeschlagen durch alle Gefahren und befinden sich jetzt in leidlichen Verhältnissen. Eine größere Zahl lebt in den Städten und vegetiert, sie führt eine elende Existenz; die größte Anzahl der damals Ausgewanderten sind aber elend zu Grunde gegangen. Wir müssen auf Grund dieser Thatsache anerkennen, daß die Regierung damals zu ihrer Maßregel vollständig berechtigt war, wenngleich sie vielleicht die Maßregel, die eine lokale Berechtigung hatte, zu weit generalisiert hat. Alle diese Thatsachen sind festge-

stellt worden vor Gründung unseres Vereins durch eine Reihe verdienter Gelehrter, Reisender und anderer Herren. Das größte Verdienst aber um die Klarstellung dieser Verhältnisse hat sich der Zentralverein für Handelsgeographie und sein Organ, der „Export", erworben. Als unser Verein entstand, hatte er in dem ersten Jahre seiner Thätigkeit vollständig genug zu thun mit den Fragen der Organisation und damit, Fühlung mit dem Volke zu nehmen. Im zweiten Jahre wurde ihm die glückliche Aufgabe zu Teil, die Ernte, die das kühne Vorgehen unserer hanseatischen Kaufleute und unserer Reichsregierung erzielt hatte, einzuheimsen und das Verständnis für das Gewonnene zu verbreiten. Gegenwärtig sind wir aber dahin gelangt, uns zu sagen, daß wir uns neue Aufgaben zu stellen haben. Wir müssen anknüpfen an dasjenige, was in der früheren Bewegung bis vor zwei Jahren geschehen ist; wir müssen den Faden, der damals gesponnen ist, weiter spinnen; wir müssen uns namentlich die schwierige und delikate Aufgabe stellen, die Auswanderungsfrage in die Hand zu nehmen. Heute möchten wir uns nun darauf beschränken, diese Frage fürs erste nur anzufassen, und zwar in der Weise, daß wir uns mit einem ganz konkreten Gegenstande beschäftigen, nämlich mit dem gesetzlichen Hemmnisse, welches der gegenwärtigen Auswanderung nach Brasilien noch im Wege steht. Sie haben gehört, daß aus verschiedenen Teilen Deutschlands in dieser Richtung sich bewegende Anträge dem Vorstande vorgelegen haben. Zwei Anträge gingen noch weiter als der Antrag, den die Sektion Schlesien, die ich zu vertreten die Ehre habe, gestellt hat. Diese Anträge wollten die Generalversammlung bestimmen, schon heute zu erklären, daß der Verein dahin wirken solle, daß die Verfügung von 1859 aufgehoben werde. Wir in Schlesien haben gemeint, die Zeit dazu sei noch nicht gekommen, die Frage sei noch nicht vollständig spruchreif. Wir könnten nämlich in einen ähnlichen Fehler verfallen, in welchen die Regierung 1859 verfallen ist, indem wir zu generell handeln. Es ist z. B. denkbar, daß, wenn diese Verfügung ganz aufgehoben wird, die alten Mißstände in jener Provinz, in der der Plantagenbau vorherrscht, wieder eintreten. Vielleicht empfiehlt es sich daher, die Verordnung nur bezüglich der beiden südlichen Provinzen aufzuheben. Auch würde es erwünscht sein, von der Brasilianischen Regierung bei Aufhebung der Zirkularverfügung gewisse Konzessionen zu erlangen, welche das Schicksal unserer Auswanderer einigermaßen sichern sollen. Kurzum — ich will nichts Bestimmtes über diesen Gegenstand sagen, da meine eigene Ansicht in dieser Frage noch nicht fest gebildet ist — ich will nur andeuten, daß die Frage noch nicht spruchreif ist.

„Der Vorstand hat in seiner gestrigen Sitzung meiner Auffassung beigestimmt und fordert Sie auf, zu beschließen, daß der Vorstand mit dem eingehenden Studium dieser Frage betraut werde und Ihnen in seiner nächsten Generalversammlung die Resultate desselben vorlege. Wenn wir diesen Beschluß fassen, so habe ich den Wunsch, daß der Vorstand und der Verein mit Inangriffnahme dieser Frage sich ein neues Gebiet der Thätigkeit schaffe. Ich habe zugleich die Zuversicht, daß der Verein, indem er das thut, jeden Schein vermeiden wird, als ob er die ohnehin schon starke Auswanderung noch steigern wolle. Ich glaube, wir sind alle darin einig, daß, wenn wir einen Teil der Auswanderer zurückhalten könnten, wir dies sehr gern thun würden, und daß wir alle bereit sind, die hierfür geeigneten Maßregeln zu unterstützen, wie z. B. die Verbesserung des Kommunikations- und Transportwesens in den östlichen Provinzen, die Belebung der Industrie im Osten, die Begründung von Moorkolonien und die Schaffung von Bauerngütern in denjenigen Landesteilen, in denen dieselben fast ganz verschwunden sind, wie z. B. in Neuvorpommern. Wir wollen das alles unterstützen, aber wir wissen, daß dennoch eine große Zahl von Auswanderern übrig bleiben wird; diese aber wünschen wir nach solchen Gegenden zu dirigieren, wo sie nicht nur individuell prosperieren, sondern auch kulturell und wirtschaftlich in Verbindung mit dem Mutterlande bleiben. Endlich hege die feste Zuversicht, daß der Vorstand, wenn wir einen solchen Beschluß fassen und er ihn ausführt, alles vermeiden wird, was die Reizbarkeit und Empfindlichkeit derjenigen Nationen steigern könnte, unter denen unsere Landsleute angesiedelt sind, namentlich der romanischen Nationen im Süden Amerikas und ihrer Regierungen.

„Meine Herren, in diesem Sinne möchte ich Sie bitten, unsern Antrag wo möglich

einstimmig und ohne Diskussion anzunehmen. Ich kann Sie nicht nur im Namen des Vorstandes bitten, dies zu thun, sondern — worauf ich den größten Wert lege — auch im Namen der Experten in dieser Sache, der hier anwesenden Kenner der brasilianischen Verhältnisse, die mit uns wünschen, daß diese delikate Frage in der heutigen Generalversammlung nicht weiter diskutiert werde. Mit dieser Bitte schließe ich mein Referat." (Beifall.)

Der Antrag des Herrn Professor von Miaskowski wird hierauf einstimmig ohne Debatte angenommen.

Der Präsident teilt sodann mit, daß noch ein Antrag von Herrn Postdirektor Wiche-Oberhausen folgenden Inhalts vorläge:

a) die Bildung von Zweigvereinen in den Provinzen Schlesien, Posen, Preußen und Schleswig-Holstein zu vermitteln, denen die wesentliche Aufgabe zufiele, in den genannten Landesteilen die innere deutsche Kolonisation planmäßig und thatkräftig zu pflegen;

b) zu erwägen, in wie weit die Bildung eines gleichen Zweigvereins für Elsaß-Lothringen notwendig wäre, mit der Aufgabe, der französischen Liga den Boden für fernere Agitationen zu entziehen, bezw. die innere deutsche Kolonisation für die Reichslande zu pflegen.

Der Präsident stellt der Versammlung anheim, da der Vorstand nicht Zeit gehabt, diesen Antrag eingehend zu verhandeln, und der Antragsteller nicht gegenwärtig, ob heute darüber diskutiert werden solle oder nicht?

Die Versammlung beschließt, in die Behandlung des Gegenstandes heute nicht treten zu wollen. —

Nach Erledigung der Tagesordnung beantragt Herr Richter Stadtländer-Bremen in schwungvollen Worten, den Vorstand zu beauftragen, dem Fürsten Reichskanzler zu seinem 70jährigen Geburtstage die Glückwünsche des Deutschen Kolonialvereins zu übermitteln. „Mit fester Hand," schloß der Redner," hat Fürst Bismarck das Steuer des Schiffes gelenkt, daß wir durch Sturm und Wogen, durch Neid und Mißgunst sicher hindurchkommen werden, daß wir unsere Anker an fernen Küsten werfen können, wo ein neues Deutschland entstehen wird. Zu den großen und unvergänglichen Verdiensten, die sich der Reichskanzler um unser Vaterland schon erworben hat, fügt er jetzt das neue, daß er unser Vaterland auch zu einem Mutterlande machen will, — (Heiterkeit) — und darin werden wir alle ihn unterstützen. Wir alle haben den lebhaften Wunsch, und diesen Wunsch müssen wir dem Reichskanzler aussprechen, daß es ihm beschieden sein möge, noch lange die Angelegenheiten unseres Vaterlandes zu leiten und besonders dieses große Werk zu Ende zu führen."

Unter lebhaftem Beifall wird der Antrag des Herrn Richter Stadtländer von der Versammlung einstimmig beschlossen.

Nachdem der Präsident bemerkt, daß noch einige weitere Anträge beim Vorstande eingegangen, aber nach der Geschäftsordnung zu spät, schließt er um 2¼ Uhr die Generalversammlung mit dem Wunsch, daß die Geldmittel des Vereins recht beträchtliche Kräftigung erhalten mögen, um das ausführen zu können, was heute beschlossen sei.*) —

* * *

Am nächsten Tage, den 23. Februar, 2 Uhr nachmittags, vereinigten sich folgende Herren wiederum zu einer Vorstandssitzung im Reichstagsgebäude, — die Delegierten durch die gestrige Annahme der neuen Satzungen als Mitglieder des Vorstandes — unter dem Präsidium Sr. Durchlaucht des Fürsten zu Hohenlohe-Langenburg: Oberbürgermeister Dr. Miquel-Frankfurt a. M., 1. Vize-Präsident, Gymnasiallehrer Dr. Becker-Worms, Landesdirektor Rudolf von Bennigsen-Hannover, Baron von der Brüggen-Berlin, Ingenieur Max Eyth-Bonn, Graf von Frankenberg-Tillowitz, Kommerzienrat Friederichs-Remscheid, Rechtsanwalt Groß-Pforzheim, Reichstagsabgeordneter Dr. jur. F. Hammacher-Berlin, Direktor Dr. Hasse-Leipzig, Bankier Hollmann-Braunschweig, Fabrikant Heino Kretzschmar-Dresden, Handelskammersekretär Dr. Landgraf-Mannheim, Provinzialdirektor von Marquard-Darmstadt, Handelskammerpräsident Julius Mez-Freiburg i. B., Professor Dr.

*) Als erste Wirkung dieses Appells dürfen wir die erfreuliche Mitteilung hier anknüpfen, daß von Herrn G. Ernst in Berlin durch Postanweisung, einfach mit dem Vermerk: „Geschenk für die Zwecke des Deutschen Kolonialvereins", 150 Mark am 28. Februar bei der Zentralkasse in Frankfurt a. M. einliefen; wir quittieren hierüber dankend an dieser Stelle, da unser hierauf bezügliches Schreiben aus mangelnder Kenntnis der näheren Adresse des uns unbekannten freundlichen Gebers als unbestellbar zurückkam.

Das Bureau des D. K.

Digitized by Google

von Miaskowski-Breslau, Stadtrat Reitz-Chemnitz, Ministerialrat Schenkel-Karlsruhe, Handelskammersekretär Ernst Scherenberg-Elberfeld, Richter Stadtländer-Bremen, Bankier Theodor Stern-Frankfurt a. M., Staatsminister a. D. Freiherr Varnbüler von u. zu Hemmingen-Stuttgart, Professor Dr. Herm. Wagner-Göttingen, Kommerzienrat Weichsel-Magdeburg, Kommerzienrat Weyermann-Leichlingen.

Nach der Wahl des Zweiten Vize-Präsidenten, welche durch einstimmige Akklamation auf Herrn Reichstagsabgeordneten Dr. jur. Hammacher fiel, beschäftigte sich der Vorstand zunächst eingehend mit den auf eine baldmöglichste Übersiedelung des Vereinssitzes nach Berlin bezüglichen Fragen. Die Vorstandsmitglieder der Abteilung Berlin übernahmen es die Überführung des Bureaus zum 1. April zu ermöglichen, sowie alle organisatorischen Vorarbeiten unter Zuziehung neuer einflußreicher Kräfte in der Reichshauptstadt in die Hand zu nehmen. Eine Kommission zur Beratung der auf die finanziellen Angelegenheiten und auf etwaige Neugestaltung des Vereinsorgans bezug habenden Vorschläge wurde in den Herren Oberbürgermeister Dr. Miquel-Frankfurt a. M., Theodor Stern-Frankfurt a. M., Kommerzienrat Wecker-Offenbach, Handelskammersekretär Dr. Landgraf-Mannheim und Ministerialrat Dr. Schenkel-Karlsruhe niedergesetzt, deren Resultate dem Mitte April in Berlin tagenden Vorstande vorgelegt werden sollen. — Im weiteren behandelten die Beratungen afrikanische Angelegenheiten, welche das lebhafteste Interesse der Versammelten in Anspruch nehmen durften. Unter diesen war es auch der von dem als Gast anwesenden Herrn Robert Flegel eingereichte Antrag auf finanzielle Förderung des von ihm angeregten Planes der Errichtung wissenschaftlich-kommerzieller Stationen im Niger-Benuë-Gebiete, resp. in Adamaua, welcher zu einer lebhaften Debatte führte und sympathische Aufnahme fand. Der Vorstand beschloß, in einem Aufruf sämtliche Mitglieder aufzufordern, durch kleine oder größere Gaben die Ausführung dieses Vorhabens im weitesten Sinne zu ermöglichen, welches unstreitig in kultureller Beziehung für Deutschland von großer Tragweite, für Fußfassung des deutschen Handels und der Industrie in Zentralafrika außerordentlich erfolgreich werden dürfte. Dieser Aufruf wird die von Herrn Flegel gegebenen interessanten näheren Darlegungen seines Planes enthalten. Er selbst beabsichtigt in nächster Zeit nach Afrika zurückzukehren, um seine Forschungen im Niger-Benuë-Gebiete wieder aufzunehmen und dort die erste wissenschaftlich-kommerzielle Station aus eigenen Mitteln, mit 5000 Mark, dem Erlös seiner Elfenbeinsammlung ins Leben zu rufen. — Die weiteren Gegenstände der Beratungen der Vorstandssitzung entziehen sich der Öffentlichkeit.

Der erst vor kurzem konstituierte Zweigverein Straßburg i. E. hielt am 2. März seine erste öffentliche Versammlung und bewies deren außerordentlich zahlreicher Besuch — auch der Gouverneur und eine große Zahl von höheren Offizieren waren zugegen — welche mächtige Anziehungskraft der koloniale Gedanke in den dortigen weitesten Kreisen ausübt. Dieses allgemeine lebhafte Interesse, welches für die Lebensfähigkeit und gedeihliche Thätigkeit unseres neuen Zweigvereins die besten Erwartungen hegen läßt, zeigte sich auch in der spannenden Aufmerksamkeit, welche die große Versammlung dem Vortrage des Geschäftsführers des Deutschen Kolonialvereins Herrn Major Thiel zuwandte, dessen Darlegungen des „wirtschaftlichen Eroberungszuges des Deutschen Reiches in fernen Erdteilen" allseitige Zustimmung fanden. Redner entwickelte, daß die koloniale Bewegung, welche heute des deutschen Volkes sich bemächtigt, nichts Neues und Fremdes sei, was in unsere Nation hineingetragen worden. Die Deutschen haben von jeher kolonisiert; ganze Stämme drangen in neue Gegenden vor und nahmen ganze Länder für sich in Besitz. Erst die politische Zerfahrenheit, und die trostlose Ohnmacht, welche der Dreißigjährige Krieg zur Folge hatte, erstickten jenen kolonialen Zug im Wesen des deutschen Volkes, oder schwächten ihn vielmehr, sodaß wir seitdem nicht mehr ganze Stämme in fremde Gegenden deutsche Art und deutsches Wesen tragen sehen, sondern daß nur noch Einzelne — wenn auch in großer Zahl — in die Fremde gingen, dort in fremde Nationen untertauchten und ihr deutsches Volkstum in den Dienst fremder, mit dem deutschen Volke im wirtschaftlichen Wettkampf liegender Nationen stellten. So verlor Deutschland Jahr um Jahr arbeitskräftige Volksgenossen, um diese gegen sich im Verein mit fremden Völkern arbeiten zu sehen. Dem gegenüber stellte Redner an der Hand der Geschichte die überseeischen Entwicklungen der verschiedenen Kolonialmächte; die Niederlassungen, welche diese Länder schufen, blieben dem Mutterlande dienstbar, führten demselben ihre Rohstoffe zu und nahmen ihm dafür seine Industrieerzeugnisse ab. Die geringen Kosten welche die Verwaltung der Kolonien verursachte, wurden vielfach aufgewogen durch die Handelsbilanz, welche stets eine ungeheure Vermehrung des Volksvermögens darstellte. Wenn aber trotzdem Kolonialmächte zu Grunde gingen, so geschah es, weil sie keine zielbewußte, verständige Nationalwirtschaft eingeführt hatten, sondern lediglich das

Digitized by Google

System nackter Ausbeutung befolgten, das auf die Dauer sich stets rächen muß. Wir Deutsche allein waren bisher von dieser wirtschaftlichen und kolonialen Verteilung der Welt ausgeschlossen, dadurch sind wir nach und nach in eine wirtschaftliche Notlage hinein geraten, da unsere geschäftliche Entwicklung mit der Vermehrung der Bevölkerung nicht gleichen Schritt gehalten hat. Neue überseeische Absatzgebiete sind es allein, die dem Nationalwohlstande aufhelfen können, und zwar Gebiete, welche zu uns in einem festen Verhältnisse stehen; denn der Handel folgt im allgemeinen der Flagge. Dieses Verhältnis aber soll viel mehr ein wirtschaftliches als ein politisches sein. Das erste ist die Errichtung von Handelsfaktoreien in dem fremden, noch keiner anderen Nation gehörigen Gebiete. Gegen die Rohprodukte der betreffenden Gebiete müssen wir unsere Industrieerzeugnisse absetzen. Es käme dann darauf an, das Gebiet auch im weiteren produktiv zu machen, durch gesteigerte Kultur dem Boden mehr Erzeugnisse abzugewinnen, durch die Anlage von Eisenbahnen, Hafenanlagen, Kanälen u. s. w. die fremden Länder verbrauchskräftiger zu machen. Dadurch werden aber nicht nur dem heimatlichen Gewerbfleiße neue weitere Absatzgebiete erschlossen werden, auch deutschen Ingenieuren, Handwerkern u. s. w. wird sich in den Kolonien lohnende Arbeit bieten, und doch wird auch dort ihre Arbeit dem Vaterlande nicht verloren sein, sondern demselben erst recht zu Gute kommen. Ein neuer wichtiger Erwerbszweig wird sich auch durch den Bergbau schaffen lassen. Um solchen Verkehr aber hervorzuheben und festzuhalten, sind durchaus regelmäßige, vom Staate unterstützte Dampferlinien notwendig. Jetzt ist England der hauptsächlichste Träger des Zwischenhandels und Hunderttausende gehen dadurch Tag für Tag dem deutschen Fleiße und der deutschen Arbeit verloren. Läßt sich auch nicht im voraus der Vorteil solcher Dampferlinien, die Rentabilität der Unterstützung ziffermäßig nachweisen, so steht diese Rentabilität doch außer allem Zweifel; allein der Blick auf China, dessen Markt sich zu erschließen beginnt, lehrt uns die Wichtigkeit fester Dampferlinien. Lassen wir auch diesen geeigneten Zeitpunkt vorübergehen, dann kommen uns wieder andere Nationen zuvor und Deutschland hat auch bei dieser, vielleicht letzten Verteilung der Welt das Nachsehen. Einen wirtschaftlichen Eroberungszug gilt es jetzt für uns zu unternehmen, einen Eroberungszug, von dem das Wohl und Wehe unseres Vaterlandes und dessen wirtschaftliche Zukunft zum nicht geringen Teile abhängt. — Auf den mit großem Beifall aufgenommenen Vortrage des Herrn Major Thiel folgten weitere zahlreiche Beitrittserklärungen aus der Versammlung.

Auch in dem älteren elsässischen Zweigverein, in Zabern, hat sich bei Gelegenheit des von Herrn Major Thiel tags darauf gehaltenen Vortrages über „die deutsche Auswanderung und die Bedingungen ihrer Organisation im nationalwirtschaftlichen Sinne" das regste Interesse gezeigt. Die Mitglieder waren zu dieser ersten öffentlichen Versammlung vollzählig erschienen, welche auch aus naher und weiter Umgebung durch Gutsbesitzer und Industrielle ansehnliche Beteiligung erhielt. Der Zweigverein Zabern ist ja auch eine der frühesten Lokalbildungen des Deutschen Kolonialvereins überhaupt und war es Herr Rechtsanwalt Wündisch insbesondere, der mit Eifer und Hingebung dort eine Pflanzstätte für die Bestrebungen unseres Vereins schuf. Geschäftsüberhäufung bewogen ihn die Leitung des Zweigvereins seit Februar dieses Jahres Herrn Landrichter von Oertzen zu überlassen.

Am 6. März hielt Herr Major Thiel im Oberbadischen Zweigverein in Freiburg i./B. über das gleiche Thema einen Vortrag, der hier zu einer regen Diskussion führte. Manch neue wertvolle Gesichtspunkte kamen hierbei zur Behandlung, wie auch die Debatte bewies, welch lebendiges Interesse und gründliches Eindringen in die den Deutschen Kolonialverein beschäftigenden Fragen unser dortiger Zweigverein entwickelt, der durch sein Entstehen aus dem Freiburger Handelsgeographischen Zweigverein einen auf unserm Gebiete langjährig erfahrenen Mitgliederstamm aufzuweisen hat. Von dieser Selbstthätigkeit unserer Lokalbildungen hängt es ab, daß immer weitere Kreise zur Förderung der Bestrebungen des Kolonialvereins herangezogen werden und derselbe ein wahrhaft nationaler in seiner Ausdehnung werde.

Die am 6. März stattgefundene öffentliche Versammlung des Zweigvereins Meiningen (die zweite seit Neujahr) bot dem zahlreichen Publikum (unter welchem auch viele Damen) einen einstündigen Vortrag des Herrn Pfarrer Horn*) aus Marisfeld über „Mission und Kolonisation", welcher lebhaften Beifall fand. Redner entwickelte im ersten Teile seines Vortrages, in welch vielseitiger Weise die seit ungefähr 100 Jahren begonnene deutsche Missionsthätigkeit veredelnden Einfluß auf die Heiden ausgeübt, welche Verdienste sich unsere Sendboten um die Sprachforschung, Geographie und Naturwissenschaft erworben. Am meisten wendeten die praktischen Engländer für die Mission auf — ca. 15 Millionen Mark jährlich, — während Deutschland sich erst mit einer Summe von ungefähr 3 Millionen daran beteiligt. In England kommen auf den Kopf der Bevölkerung 50 Pfennig, in Deutschland 5—6 Pfennig. — Der zweite Abschnitt des Vortrages gab nun Antwort auf die Frage: warum gerade die Engländer so große Summen für das Missionswerk aufwenden? Die Mission hat nicht nur eine ideale, sondern auch eine hervorragend praktische Seite, welche man gerade in England richtig zu würdigen weiß. England kann bei seinem ausgedehnten Kolonialbesitz der Missionare nicht entraten. Sie sind meist die Pfadfinder neuer Handelsbahnen, die Vorläufer der Kaufleute. In den Handelskolonien, wo die Arbeit der Eingeborenen nicht entbehrt werden kann, sind es die Missionare, welche jene zur Arbeit erziehen, denn die Eingeborenen sind von Haus aus lässig und träge, da ihnen eine überreiche Natur fast alles ohne Mühe ihrerseits darbietet, was sie zur Befriedigung ihrer geringen Bedürfnisse nötig haben. In Ackerbaukolonien sind die Missionare die natürlichen Vermittler und Friedensstifter zwischen der eingeborenen und eingewanderten Bevölkerung. So erklärte ein Gouverneur der Kapkolonie: jeder Missionar

*) Herr Pfarrer Horn ist Schriftführer des neubegründeten Allgemeinen evangelisch-protestantischen Missionsvereins. Die Red.

Digitized by Google

an der Zulugrenze ersetze ein Bataillon Soldaten. Aber auch für den Handel und den Absatz von Industrie-Erzeugnissen ist ihre Thätigkeit wichtig; sie leben in dem wilden Lande nach europäischer Weise und regen dadurch den Nachahmungstrieb der Eingeborenen an. Ein englischer Kaufmann berechnet den Umsatz von europäischen Waren auf jährlich 200 000 M. für jeden Missionar. Auch Deutschland bedarf zu einer kräftigen Entwicklung seiner neuen Erwerbungen die Hülfe der Missionare und zwar am besten der deutschen, in Lüderitzland wirken solche schon seit 50 Jahren, und ihren Bemühungen verdankt Lüderitz den schnellen Abschluß seiner Verhandlungen mit den eingeborenen Häuptlingen. Hoffen wir, daß in Deutschland immer weitere Kreise von der Wichtigkeit des Missionswerkes überzeugt werden. Man hat uns Deutsche spöttisch die Nation der Schulmeister genannt; hier haben wir nun ein Gebiet, auf welchem wir, getragen von der nationalen Begeisterung, den übrigen Völkern zeigen können, daß wir es ganz besonders gut verstehen, die blinden Heiden zu edlen und guten Menschen, zu Kindern Gottes zu erziehen.

Mit besonderer Freude erfüllt uns die auch in fernen überseeischen Gebieten stetige Zunahme unseres Mitgliederkreises, so haben wir heute zu berichten, daß wir dank der Initiative des Herrn E. Knipping in Tokio dort 10 Mitglieder gewonnen haben, und daß dieselbe Post uns von Yokohama den Beitritt von 4 daselbst ansässigen deutschen Kaufleuten meldete. Mit diesen ist unsere Mitgliederzahl in China und Japan auf 41 gewachsen. Ebenfalls lief in den letzten Tagen aus Havana die Anmeldung von 36 Mitgliedern ein (zumeist Kaufleute), welche den größten Teil der dort ansässigen Deutschen bilden. Dieser Zuwachs in Havana liefert uns, dank der freiwilligen Beitragsbesteuerung dieser Herren, an Jahresbeiträgen insgesamt über 700 Mark.

Über die Französische Kolonialpolitik.

1.*)

Frankreich kann als Kolonialmacht nach der gegenwärtigen Ausdehnung und Bedeutung seiner überseeischen Besitzungen nur die dritte Stelle, nach England und Holland, in Anspruch nehmen; und wenn wir die Franzosen nach dem Gesamterfolge ihrer bisherigen kolonisatorischen Bestrebungen beurteilen, so müssen wir ihnen noch die Spanier voranstellen, die, abgesehen von den noch immer bedeutenden Resten ihres unmittelbaren Kolonialbesitzes, dem ganzen Komplexe der hispano-amerikanischen Staaten ihre Sprache übertragen und demselben dadurch auch bis zu einem gewissen Grade den Stempel ihrer Nationalität aufgedrückt haben; ja selbst die Portugiesen, die ein ähnliches Resultat in dem einen halben Weltteil umfassenden Brasilien aufzuweisen haben, sind in der kolonisatorischen Verbreitung ihrer Nationalität erfolgreicher gewesen als die Franzosen. Und doch hat Frankreich es an Anstrengungen und Opfern nicht fehlen lassen, um auch seinerseits ein Reich zu gründen, in dem die Sonne nicht unterginge; sehr verschieden von Deutschland, ist es von Anfang an mit den unternehmendsten Kolonialmächten im Westen und im Osten in ernstliche Konkurrenz getreten, und um die Mitte des vorigen Jahrhunderts umspannte die Französische Herrschaft, wenn auch teilweise nur nominell, ein Kolonialgebiet, das an Ausdehnung hinter keinem anderen zurückstand. In Nordamerika, wie in Ostindien schien damals die Entscheidung noch zweifelhaft, ob England oder Frankreich die vorherrschende Macht werden würde. Nachdem aber diese Französische Kolonialherrlichkeit unter Ludwig XV. wie eine Seifenblase geplatzt war, nachdem Frankreich an dem verhältnismäßig geringen Reste seiner Kolonien in der Kriegsperiode der Revolution und des Kaiserreiches noch weitere Einbußen erlitten, da hatte es gewissermaßen seinen Kredit als Kolonialmacht verloren. Die Welt blieb gegen die ferneren Bestrebungen der Franzosen auf diesem Gebiete skeptisch und hielt an dem Satze fest, daß sie zum Kolonisieren nicht befähigt seien. Man sah sogar wohl mit einer gewissen Schadenfreude zu, wenn sie sich in den letzten Jahren wieder auf gewagte überseeische Unternehmungen einließen.

Ist nun dieses Urteil begründet, oder ist es nicht, wie alle allgemeinen Urteile über den Charakter und die Fähigkeiten von Nationen, mindestens unerschöpfend und einseitig? Eine Einseitigkeit ist es von vornherein, wenn man außer acht läßt, daß die Erwerbung und dauernde Behauptung von Kolonialbesitz bisher wenigstens in erster Linie gar nicht von besonderen spezifisch kolonisatorischen Tugenden und Fähigkeiten, sondern von der militärischen und maritimen Machtstellung des betreffenden Landes oder von demselben günstigen Konjunkturen der Weltpolitik abhängig gewesen ist. Die Kolonialgeschichte der modernen Staaten ist bis in unser Jahrhundert hinein zugleich eine Kriegsgeschichte gewesen, und derjenige Staat, der schließlich eine Art von kolonialer Weltherrschaft erreichte, England, ist zugleich derjenige, der in dem Ringen der verschiedenen Mitbewerber die größten kriegerischen Erfolge

*) Vortrag gehalten im Zweigverein Breslau des Deutschen Kolonialvereins am 17. Januar 1885.

Digitized by Google

davon getragen hat. Wäre in diesem Kampfe das Kriegsglück Frankreich günstiger gewesen, so wäre höchst wahrscheinlich Kanada und ein großer Teil von Ostindien heute noch Französisch, so sehr auch die angelsächsische Rasse in mancher Beziehung der französischen im Kolonisieren überlegen sein mag.

Werfen wir nun zunächst einen Blick auf diese äußere politische Geschichte des Französischen Kolonialwesens. Gleich bei Beginn des Zeitalters der Entdeckungen berührten auch schon kühne Seefahrer aus der Normandie und Bretagne den Boden der Neuen Welt, und schon Franz I. machte den Königen von Spanien und Portugal den Alleinbesitz der unermeßlichen transatlantischen Gebiete streitig, indem er sagte: „Ich möchte den Artikel in Adams Testament sehen, der ihnen diese Erbschaft vermacht hat." In seinem Auftrage befuhr schon 1523 der Florentiner Verazzani die amerikanische Küste von Florida bis zum Kap Breton, und 1532 begann Jacques Cartier von St. Malo aus seine Entdeckungsreisen, auf deren zweiter er den St. Lorenzstrom bis zu der Stelle hinauffuhr, wo sich später die Stadt Montreal erhoben hat. Dies war der Ausgangspunkt der Französischen Herrschaft in Kanada, die allerdings bis zu Ende des 16. Jahrhunderts eine bloß nominelle blieb, obwohl schon 1541 ein Herr von Roberval mit dem hochtönenden Titel eines Vizekönigs von Neu-Frankreich am Lorenzfluß eine Niederlassung zu begründen versuchte. Auch die bedeutsamen Pläne des Admirals Coligny, des bedeutendsten Führers der Hugenotten, führten nur zu erfolglosen Versuchen. Der Admiral wollte eine hugenottische Auswanderung nach Amerika organisieren, und wer weiß, wie sich die Geschicke des neuen Kontinents gestaltet hätten, wenn 60 Jahre vor der Ankunft der englischen Independenten und Puritaner eine starke Gruppe französischer Ansiedler mit einem dem der Pilgerväter vielfach verwandten Charakter sich an der Ostküste Amerikas festgesetzt hätte. Den ersten vergeblichen Versuch der Gründung einer protestantisch-französischen Kolonie machte Coligny schon 1555 in Brasilien. Eine zweite Expedition (1562) unter Ricaut, der in dem heutigen Süd-Karolina ein Fort anlegte, verlief ebenfalls ungünstig, ein dritte unter Laudonniere, welcher dem Gebiete nördlich von Florida nach Karl IX. den Namen Karolina gab, brachte eine Niederlassung zu stande, die aber schon 1565 von den Spaniern von Florida aus überfallen und vernichtet wurde. Während der Periode der Bürgerkriege trat in Frankreich der Gedanke einer Kolonisierung Amerikas allmählich ganz zurück und erst unter Heinrich IV. wurde derselbe wieder aufgenommen. Mit dem Jahre 1598 beginnt eine Reihe neuer Expeditionen, die zunächst zur definitiven Gründung einer Niederlassung in Akadien, dem heutigen Neuschottland, führten. Diese Unternehmungen gingen von einer privilegierten Handelsgesellschaft aus, an der auch Hugenotten beteiligt waren. Als der eigentliche Mann der That trat jetzt Samuel de Champlain auf, der ernstlich die Besiedlung von Kanada in Angriff nahm und 1608 am Lorenzstrome den Grund zu der Stadt Quebeck legte. Er drang dann weiter vor in's Innere bis zum Huronsee und Ontariosee und nahm dieses ganze ungeheure Gebiet für Frankreich in Besitz. Aber die Besiedlung schritt nur äußerst langsam fort, und als Champlain sich 1620 als Gouverneur in Quebeck niederließ, zählte dieser Ort noch nicht hundert Einwohner. Den Hugenotten, die damals die tüchtigsten Elemente zu einer starken Auswanderung geliefert haben würden, wurde unter Richelieu die Niederlassung in den Kolonien gänzlich versagt, uud die ältere kanadische Kompanie, in welcher die Protestanten das Übergewicht hatten, 1627 durch eine neue ersetzt, die unter der Oberhoheit des Königs fast volle Souveränitätsrechte über ganz Neu-Frankreich mit Einschluß von Florida erhielt, verbunden mit Handelsmonopol und namentlich mit dem ihr für ewige Zeiten ausschließlich zuerkannten Rechte des Betriebes des Pelzhandels. Trotz der Langsamkeit ihrer Entwicklung wurden indes diese Besitzungen bald bedeutend genug, um ebenso wie das wegen des Stockfischfanges wichtige Neufundland ernstliche Streitobjekte zwischen England und Frankreich zu bilden. Zum ersten Male fielen Kanada und Akadien schon 1629 den Engländern in die Hände, wurden aber 1632 im Frieden von St. Germain en Laye wieder herausgegeben. Colbert suchte der Französischen Kolonialpolitik ein regeres Leben einzuhauchen, aber er war nicht geneigt, den Kolonien das zuzuführen, was sie am meisten brauchten, nämlich Menschen. Es würde unklug sein, meinte er, Frankreich zu entvölkern, um Kanada zu besiedeln. Wenn Colbert's Ansicht, daß Frankreich keine überflüssige Bevölkerung abzugeben habe, berechtigt war, so erscheint

Digitized by Google

die Vertreibung der Protestanten unter Ludwig XIV. um so widersinniger und thörichter. Vergebens baten die Vertriebenen, daß man ihnen wenigstens in den Französischen Kolonien eine Freistätte gewähren möge. Der Marineminister de Pontchartrain antwortete ihnen, der König habe die Protestanten nicht aus seinem Staate getrieben, um aus ihnen eine Republik in Amerika zu machen. Die Folge war, daß eine nicht geringe Zahl französischer Hugenotten sich in den englisch-amerikanischen Kolonien niederließ, während in Kanada noch jede einzelne zuziehende Familie einen dringend erwünschten Zuwachs bildete. Natürlich wurden die schwach bevölkerten Französischen Besitzungen infolge ihrer Nachbarschaft mit den weit mehr erstarkten Englischen Kolonien um so empfindlicher durch die Kriege Ludwigs XIV. mit England in Mitleidenschaft gezogen. Der Friede von Utrecht brachte denn auch 1713 den Franzosen den definitiven Verlust Akadiens und damit zugleich eine große Gefährdung ihrer strategischen Stellung am Lorenzstrome. Freilich blieb die nominelle Ausdehnung ihres amerikanischen Reiches noch immer eine gewaltige, denn dasselbe umfaßte nicht nur das Becken des Lorenzstromes und der großen Seen, sondern auch das ganze Gebiet der anderen Hauptader des nordamerikanischen Kontinents, des Mississippi. Im Jahre 1682 war der kühne Abenteurer Cavelier de La Salle von Kanada aus zum zweiten Male an den einige Jahre vorher entdeckten „Vater der Gewässer" vorgedrungen, hatte den mächtigen Strom bis zu seiner Mündung hinab befahren und für Frankreich dieses ganze Gebiet unter dem Namen Louisiana in Besitz genommen. Nach einem ersten vergeblichen Kolonisationsversuch im Süden, bei dem La Salle durch Verräterei kläglich zu Grunde ging, gelang den Franzosen seit dem Jahre 1701 eine dauernde, wenn auch zunächst nur sehr bescheidene Ansiedlung an der Südküste von Louisiana unter dem tüchtigen Seefahrer d'Iberville, und im Norden wurde durch eine Anzahl befestigter Posten die Verbindung zwischen Kanada und dem Mississippigebiet gesichert. Zur Zeit des Law'schen Bankschwindels waren die Augen der ganzen Welt auf Louisiana gerichtet, das eine Hauptdomäne der Law'schen Indischen Kompanie bildete und den Aktionären derselben ungeheure Schätze einbringen sollte. Immerhin wurde durch dieses Schwindel-Intermezzo die Kolonisierung des unteren Mississippi-Gebietes einigermaßen gefördert, und namentlich im Jahre 1718 die Gründung der dem Prinzregenten zu Ehren benannten Stadt Neu-Orleans veranlaßt.

So hatte es in der ersten Hälfte des vorigen Jahrhunderts den Anschein, als ob das heutige Gebiet der Vereinigten Staaten sich unter drei europäische Nationen verteilen sollte: die Engländer im Osten, die Franzosen im Mittellande und die Spanier in dem pazifischen Küstengebiet. Diese Aussichten sagten aber weder den Engländern, noch vollends den immer selbstbewußter werdenden englisch-amerikanischen Kolonien zu, und es war vorauszusehen, daß die Waffen diesen Interessenkonflikt zweier großer Nationalitäten zur Entscheidung bringen würden. Der österreichische Erbfolgekrieg, in dem Frankreich und England sich wieder feindlich gegenüberstanden, brachte diese Entscheidung in Amerika noch nicht. Aber schon 1755 führten die Grenzstreitigkeiten in Akadien und am Ohio zu einem neuen Kriege, und bezeichnenderweise war der Führer der virginischen Milizen, die im Ohiogebiete zuerst mit Franzosen zusammenstießen, kein anderer als George Washington, dessen Namen hier zum ersten Male in der Geschichte genannt wird, freilich bei der nicht gerade glänzenden Gelegenheit einer Kapitulation. Noch einen anderen Begründer der amerikanischen Unabhängigkeit, Benjamin Franklin, finden wir um diese Zeit als eifrigen und einflußreichen Gegner der Franzosen, deren Verdrängung aus Amerika ihm als das erste Gebot einer nationalen Politik galt. Und dieses Ziel wurde denn auch durch die energische Mitwirkung der Anglo-Amerikaner in diesem Kriege erreicht. Anfangs trugen zwar die Franzosen einige Erfolge davon, besonders nachdem sie in Montcalm einen Führer von ungewöhnlicher Befähigung erhalten. Aber mit dem Falle von Quebeck (1759) war das Schicksal Kanadas entschieden, wenn auch die förmliche Abtretung erst in dem Frieden von 1763 erfolgte. Dieser Friedensschluß legte fast das ganze seit 150 Jahren errichtete Gebäude der Französischen Kolonialmacht in Trümmer. Seine sämtlichen Besitzungen am Lorenzstrom und den großen Seen mußte Frankreich den Engländern überlassen, nnd es blieben ihm nur die beiden kleinen Felseninseln St. Pierre und Miquelon bei Neufundland nebst dem Rechte der Fischerei an der Küste der letztern Insel. Dies ist auch noch gegenwärtig der

Digitized by Google

ganze Französische Besitz in Nordamerika. Louisiana in seinem ganzen damaligen Umfange mußte Frankreich an Spanien abtreten. Es erhielt dieses Gebiet im Jahre 1801 allerdings wieder zurück, aber Napoleon verkaufte dasselbe bald darauf für die immerhin beträchtliche Summe von 15 Millionen Dollars an die Vereinigten Staaten. Durch denselben Friedensvertrag von 1763 verloren die Franzosen auch einige wertvolle Besitzungen in den Antillen und endlich bis auf unbedeutende Reste ihre ganze Herrschaft in Ostindien.

Die erste französische Ansiedlung in den kleinen Antillen finden wir im Jahre 1625 auf St. Christoph und in den nächsten fünfundzwanzig Jahren kam allmählich der größte Teil dieser Inselgruppe, namentlich Guadeloupe, Dominica, Martinique, St. Lucie, die Grenadinen, Grenada, ferner St. Barthelemy, St. Croix u. a. in den Besitz der Franzosen. Französische Abenteurer und Flibustier besetzten ferner einen Teil von St. Domingo, der allmählich ebenfalls zu einer regelmäßigen Kolonie von hohem Werte umgestaltet wurde. Im ganzen waren die Erfolge der Franzosen in diesen tropischen Pflanzungskolonien unvergleichlich viel größer, als in den Ackerbaukolonien Nordamerikas. Der Zuzug europäischer Einwanderer und Kapitalien entsprach dem Bedürfnisse, die Einfuhr von Negersklaven war zeitweise sehr bedeutend und da überdies noch eine zahlreiche Mischlingsrasse entstand, so war die Bevölkerung schon im vorigen Jahrhundert eine sehr dichte. Die Handelserleichterungen, die den Antillen unter der Verwaltung Law's gewährt wurden, kamen besonders ihrer Zuckerproduktion sehr zu statten, und namentlich wurde der Französische Teil von St. Domingo nunmehr für längere Zeit das bedeutendste Zuckererzeugungsland der Erde. Auch die Kaffeekultur wurde mit großem Erfolge auf mehreren Inseln eingeführt. Durch kriegerische Wechselfälle gingen einzelne dieser Besitzungen den Franzosen in der ersten Hälfte des vorigen Jahrhunderts verloren, während sie wieder andere Inseln, z. B. Tabago, hinzugewannen. Bedeutendere Verluste erlitten sie, wie gesagt, durch den Friedensschluß von 1763, der ihnen außer St. Domingo nur Martinique, Guadeloupe, St. Lucie und St. Martin übrig ließ. Gleichwohl lieferten die Französischen westindischen Besitzungen auch nach diesen Einbußen im ganzen einen noch größeren Wert an Kolonialprodukten, als die Englischen. Im Frieden von Versailles (1783) behauptete Frankreich seinen Besitzstand in Westindien und erhielt sogar Tobago wieder zurück. Aber durch die überstürzte Emanzipation und die dadurch veranlaßten Aufstände der Neger ging St. Domingo 1793 verloren und die späteren Versuche der Franzosen, diese wertvollste ihrer amerikanischen Kolonien wiederzugewinnen, blieben erfolglos. In der Periode der napoleonischen Kriege fielen auch noch die letzten Reste der Französischen Besitzungen den Engländern in die Hände, und Frankreich mußte froh sein, daß es 1815 wenigstens Martinique und Guadeloupe nebst seinem früheren Anteil an der kleinen Insel St. Martin zurückerhielt. Eine Vermehrung seines westindischen Kolonialbesitzes ist seitdem nur 1877 durch die Rückerwerbung der kleinen Insel St. Barthelemy erfolgt, die 1784 an Schweden verkauft worden war. Immerhin übrigens sind die Antillen Martinique und Guadeloupe wertvolle Besitzungen mit dichter Bevölkerung und großer Produktionskraft. Guadeloupe mit seinen Dependenzen hatte 1881 201 000, Martinique 167 000 Einwohner, was für die erstere Insel 107 und für die letztere 168 Seelen auf 1 qkm ergibt.

Was die Französische Besitzung in Südamerika, Französisch-Guayana betrifft, so fanden hier die ersten Besiedlungsversuche durch Handlungsgesellschaften schon in der ersten Hälfte des 17. Jahrhunderts statt. Bis zum Ende des Siebenjährigen Krieges blieb diese Kolonie wenig beachtet; nach dem Frieden von 1763 aber glaubte der Minister Choiseul, daß Frankreich hier einigen Ersatz für seine großen Verluste erlangen könne, und er beschloß daher, für die Kolonisation von Cayenne eine ungewöhnliche Anstrengung zu machen, wie sie zu Gunsten Kanadas nie versucht worden war. Gegen 14 000 Auswanderer, meistens Elsässer, Lothringer und Pfälzer wurden, angeworben und in der sumpfigen Niederung an der Mündung des Kuru ihrem Schicksal überlassen. Hier sollen 13 000 von ihnen durch Hunger und Fieber zu Grunde gegangen sein, und von den Überlebenden kehrten die meisten 1765 in kläglichem Zustande nach Europa zurück. Diese hauptsächlich durch Nachlässigkeit der Verwaltungsbehörden herbeigeführte Katastrophe hat sehr viel dazu beigetragen, das Klima von Französisch-Guayana in einen schlimmen Ruf zu bringen,

Digitized by Google

der durch die Schicksale der Deportierten unter dem Direktorium und dem zweiten Kaiserreich nicht verbessert wurde. Die Kolonie, die 1809 von den mit den Engländern vereinigten Portugiesen in Besitz genommen, aber nach dem Friedensschlusse wieder herausgegeben wurde, ist bisher mit ihren 27 000 Einwohnern auf 121 000 qkm sehr weit in der Entwicklung zurückgeblieben, namentlich auch im Vergleich mit dem gegenwärtigen Zustande des benachbarten Niederländisch-Guayana (Surinam) und Britisch-Guayana.

Prof. Dr. Lexis.

(Fortsetzung folgt.)

Das neue Deutsche Schutzgebiet in Ostafrika.

Die bisher wohlweislich in Dunkel gehüllte Thätigkeit der Berliner Gesellschaft für deutsche Kolonisation ist plötzlich mit einem großen Erfolge ans Tageslicht getreten, welcher in anbetracht der Kürze der Zeit eine um so größere Anerkennung allseitig verdient. Wir verdanken der persönlichen Aufopferung weniger energischer Männer heute ein Deutsches Schutzgebiet im Hinterland von Sansibar im Umfange von 2500 engl. Quadratmeilen, welches der in Ostafrika langjährig angesiedelt gewesene Konsul Roghé in einem an die Weserzeitung gerichteteten Schreiben als „die weitaus wichtigste unserer bisherigen Erwerbungen in Afrika" bezeichnet. Die Expedition, welcher der Ankauf von Ländereien in Afrika seitens der Gesellschaft übertragen war, bestand aus den Herren Dr. Karl Peters, Referendar Dr. Jühlke und Joachim Graf Pfeil. Dieselben reisten unter angenommenen Namen am 1. Oktober v. J. an Bord der „Titania" (vom Österr. Lloyd) als Passagiere dritter Klasse durch den Suezkanal nach Aden, von wo sie am 22. Oktober auf dem Dampfer „Bagdad" der British-India-Linie nach Sansibar fuhren. Die Expedition ging nicht, wie absichtlich vorher verbreitet wurde, ins Land der Buren, sondern von Saadani (gegenüber der Insel Sansibar) aus ins Innere, dem Wami-Flusse folgend (6° südl. Breite und 39—35° östl. Länge von Greenw.). Hier im Gebiet der Nguru, Useguha, Ukami und hauptsächlich des Bergvolkes der Usagara, auf dem Hochplateau (800—1200 Meter ü. M.) zwischen der Sansibarküste und dem Tanganjikasee wurden umfangreiche Gebiete erworben, auf deren Grund und Boden die Deutsche Flagge gehißt wurde. So wurden von Dr. Karl Peters in Namen der Gesellschaft für deutsche Kolonisation nach und nach in kurzer Frist 12 bündige und völlig rechtsgültige Verträge mit 10 unabhängigen Sultanen abgeschlossen und dadurch die Landschaften Useguha (mit Ausnahme derjenigen Küstenpunkte, welche dem Sultan von Sansibar gehören), Nguru, Usagara und Ukami mit allen Privat- und Hoheitsrechten „für ewige Zeiten" erworben. Die Abmachung mit dem Sultan von Nguru, Mafungu Biniani, lautet:

„Mafungu Biniani, Herr von Quatunge Quaniani ꝛc., Sultan von Nguru, tritt hiermit durch sein Handzeichen und unter Zuziehung der mitunterschriebenen Zeugen das ihm widerspruchslos als alleinigem Souverän gehörige Land Quaniani, Quatunge in Nguru mit allen ihm widerspruchslos und unbestritten gehörigen Rechten für ewige Zeiten und zu völlig freier Verfügung an Herrn Dr. Peters als dem Vertreter der Gesellschaft für deutsche Kolonisation, Herrin von Useguha, ab. Die Rechte, welche mit dieser Abtretung auf Herrn Dr. Karl Peters als den Vertreter der Gesellschaft für deutsche Kolonisation, Herrin von Useguha, übergehen, sind die dem Sultan von Nguru einzeln und mündlich dargelegten Rechte, welche nach den Begriffen des deutschen Staatsrechtes die Staatsoberhoheit, sowie den privatrechtlichen Besitz des Landes bedeuten; unter anderem: das Recht, überall, wo es Herrn Dr. Karl Peters oder der von ihm vertretenen Gesellschaft für deutsche Kolonisation gefällt, Farmen, Häuser, Straßen, Bergwerke ꝛc. anzulegen; das alleinige Recht, Grund und Boden, Forsten und Flüsse u. s. w. in jeder ihm beliebenden Weise auszunutzen; das alleinige Recht, Kolonisten in das Land zu führen, eigene Justiz und Verwaltung einzurichten, Zölle und Steuern aufzulegen. Dafür übernimmt die Gesellschaft für deutsche Kolonisation, Herrin von Useguha, und verspricht dies durch ihren Vertreter Dr. Karl Peters, den Sultan Mafungu Biniani und sein Volk zu schützen gegen jedermann, soweit es in ihren Kräften steht, sein ihm privatrechtlich reserviertes Eigentum als solches zu respektieren und ihm außer den am heutigen Tage übermittelten Geschenken eine jährliche, mündlich vereinbarte Rente, in Vieh und Handelsartikeln zahlbar, zu gewähren. Dieser Vertrag ist unter den in Nguru üblichen Rechtsformen und nachdem Dr. Karl Peters mit dem Sultan von Nguru, Manfungu Biniani Blutsbrüderschaft gemacht hatte unter Zuziehung rechtsgültiger Zeugen, als für ewige Zeiten gültig und beide Teile ohne Widerruf bindend, am 23. November 1884 in Quiniani abgeschlossen und von beiden Teilen durch bindende Unterschrift gezeichnet worden, nachdem er dem Sultan Manfungu Biniani durch den Dolmetscher Ramassan sachgemäß und wortgetreu mitgeteilt war."

Dann folgen die Unterschriften. In einem zweiten „Vertrage" erklärt der Sultan „seinem Blutsfreunde und Bruder" Dr. Karl

Digitized by Google

Peters, daß er die Gesellschaft für deutsche Kolonisation „auf ewige Zeiten als alleinige und ausschließliche Oberherrin seiner selbst und seines ganzen Volkes anerkennt", und er verspricht zugleich, „auf Wunsch Arbeitsleistungen und militärische Gefolgschaft gegen jedermann".

Das damit deutscherseits rechtskräftig erworbene Gebiet ist durch Kaiserlichen Schutzbrief vom 27. Februar d. J. unter den Schutz und die Hoheit des Deutschen Reiches gestellt worden; derselbe lautet:

„Wir Wilhelm u. s. w. Nachdem die derzeitigen Vorsitzenden der Gesellschaft für deutsche Kolonisation, Dr. Karl Peters und Unser Kammerherr, Graf Behr-Bandelin, Unsern Schutz für die Gebietserwerbungen der Gesellschaft in Ostafrika westlich vom Reiche des Sultans von Sansibar außerhalb der Oberhoheit anderer Mächte nachgesucht und Uns die vom besagten Dr. Karl Peters zunächst mit den Herrschern von Usagara, Nguru, Useguha und Ukami im November und Dezember vorigen Jahres abgeschlossenen Verträge, durch welche ihnen diese Gebiete für die deutsche Kolonisations-Gesellschaft mit den Rechten der Landeshoheit abgetreten worden sind, mit dem Ansuchen vorgelegt haben, diese Gebiete unter Unsere Oberhoheit zu stellen, so bethätigen Wir hiermit, daß Wir diese Oberhoheit angenommen und die betreffenden Gebiete vorbehaltlich Unserer Entschließungen auf Grund weiterer, Uns nachzuweisender vertragsmäßiger Erwerbungen der Gesellschaft oder ihrer Rechtsnachfolger in jener Gegend, unter Unseren Kaiserlichen Schutz gestellt haben. Wir verleihen der besagten Gesellschaft unter der Bedingung, daß sie eine deutsche Gesellschaft bleibt und daß die Mitglieder des Direktoriums oder die sonst mit der Leitung betrauten Personen Angehörige des Deutschen Reiches sind, sowie den Rechtsnachfolgern dieser Gesellschaft unter der gleichen Voraussetzung die Befugnis zur Ausübung aller aus den Uns vorgelegten Verträgen fließenden Rechte, einschließlich der Gerichtsbarkeit gegenüber den Eingeborenen und den in diesen Gebieten sich niederlassenden oder zu Handels- und andern Zwecken sich aufhaltenden Angehörigen des Reiches und anderer Nationen unter der Aufsicht Unserer Regierung und vorbehaltlich weiterer von Uns zu erlassenden Anordnungen und Ergänzungen dies Unseres Schutzbriefes. Zu Urkunde dessen haben Wir diesen Schutzbrief Höchsteigenhändig vollzogen und mit Unserm Kaiserlichen Insiegel versehen lassen."

Gegeben Berlin, 27. Februar 1885.

Wilhelm. v. Bismarck.

Der Deutsche Generalkonsul in Sansibar, Hofrat Rohlfs, hat bereits den übrigen dortigen Vertretern der europäischen Mächte von diesem Akt des Deutschen Kaisers Anzeige gemacht, sowie daß der derzeitige erste Beamte der Gesellschaft in Ostafrika, Dr. Karl Jühlke, mit der Ausübung der Gerichtsbarkeit in den von der Gesellschaft erworbenen Gebieten betraut und dem Kaiserlichen Generalkonsulat in Sansibar unterstellt sei. Zur Verwaltung und Ausbeutung der neuen Kolonie hat der Ausschuß der Gesellschaft für deutsche Kolonisation aus Kapitalinteressenten eine Deutsch-Ostafrikanische Gesellschaft als völlig selbständige Gesellschaft gebildet. An ihrer Spitze steht ein Direktorium mit entscheidenden Vollmachten zunächst für 15 Jahre. Dasselbe besteht aus Dr. Karl Peters (Vorsitzender der Deutsch-Ostafrikanischen Gesellschaft), Dr. Friedrich Lange (Schatzmeister und Vertreter des Vorsitzenden), Konsul Roghé aus Lorenzo Marques (Schriftführer), Graf Behr-Bandelin und Hofgartendirektor Jühlke-Potsdam. Daneben ist eine finanzielle Kontrollkörperschaft eingesetzt, bestehend aus Generalmajor und Chef der Landesaufnahme Regely, Oberpostsekretär Ebel, Justizrat Haentschke, Ministerialpräsident a. D. Dr. Grimm und v. Sydow-Dobberphul. Die Anteilsscheininhaber der Gesellschaft für deutsche Kolonisation werden als Gegenleistung der bereits gewährten Gelder Land erhalten zur Rate von 75 Ar pro gezeichnete Mark, also etwa 3 preußische Morgen, und sich dieses Land selbst wählen können. Im Falle der Verzichtleistung auf Land können sie Interessenten werden der konstituierten „Deutsch-Ostafrikanischen Gesellschaft", mit einem Anteilrecht an die durch letztere Gesellschaft zu verteilenden Dividenden. Nach dem § 1 der Statuten bezweckt diese Gesellschaft auf Basis der bereits erworbenen und noch zu erwerbenden Länder und Rechte die Verwaltung und Verwertung von Ländereien und die Ausbeutung von Handel und Schiffahrt durch Selbstbetrieb oder Übertragung an andere Gesellschaften, sowie deutsche Kolonisation im Osten Afrikas.

Konsul Roghé äußert sich (wie schon im Eingange bemerkt) sehr günstig über die Fruchtbarkeit der erworbenen Landstriche. Schon Stanley habe sich, außer anderen Reisenden, in seinem Buche: »How I found Livingstone« über den Wert dieser Gebiete für Plantagenwirtschaft in farbenreicher Schilderung ausgesprochen. Das tropische Klima in diesen teilweise 3 bis 4000 Fuß über dem Meeresspiegel liegenden Landschaften, in welchen die meisten Kulturpflanzen Javas angebaut werden können, sei für Europäer erträglich und können dieselben nach Ansicht der kürzlich heimgekehrten Expeditionsmitglieder in den Morgen- und späteren Nachmittagsstunden Feldarbeit verrichten. An Wasser sei kein Mangel. —

Digitized by Google

Gegen diese optimistische Anschauung in bezug auf das Klima spricht nun aber der Umstand, daß die Expedition der Berliner Gesellschaft schwer unter den klimatischen Einflüssen zu leiden hatte; Kaufmann Otto (aus Villingen), der sich ihr angeschlossen, erlag denselben, — er wurde am Weihnachtstage v. J. von dem Grafen Pfeil an der Karawanenstraße Mpwapwa nach Kagai am Viktoria-Nijansa-See bei dem Dorfe Muinyi-msagara im Gebiet des Sultans der Usagara begraben — Referendar Jühlke erkrankte in Sansibar, von wo er eine Proviant- und Werkzeugkarawane nach Muinyi hinaufbringen sollte, während Dr. Peters am 7. Dezember krank nach Deutschland zurückreiste; er mußte sich, da er die Füße verbrannt hatte, in einer Hängematte an die Küste tragen lassen. Die Geschichte der deutschen Afrikaforschung weiß ja auch in Erinnerung an Albrecht Roscher, Künzelbach, Brenner, Dr. Fischer und Dr. Kaiser von den lebensgefährlichen Einwirkungen des Klimas in jenem Teile Afrikas zu berichten. Konsul Roghé meint, daß der vom Reiche bereits zugesagte Schutz sich wahrscheinlich auch auf gewisse Küstengebiete erstrecken wird, deren Erwerbung noch in Aussicht steht, unter allen Umständen werde die Verbindung der deutschen Kolonie mit der Küste in befriedigender Weise gesichert werden, auch wenn dieses Küstengebiet nicht deutsch werden sollte, so daß entsprechend dem § 3 der Kongokonferenzverhandlungen auch hier zollfreie Einfuhr resp. Durchfuhr stattfinden wird.

Zu einer vorläufig zurückhaltenden, nüchternen Beurteilung des Unternehmens aber fordern die öffentlichen Äußerungen des als Afrikareisenden u. A. oben erwähnten Dr. Fischer, eines jetzt in Berlin lebenden Arztes auf, welcher das fragliche Gebiet durch mehrjährigen Aufenthalt kennt. Derselbe schreibt: „Das erworbene Land besitzt zwar landschaftliche Schönheiten, liegt zum Teil 1000—1500 Fuß über dem Meeresspiegel und führt in manchen Distrikten das ganze Jahr hindurch Wasser, kann aber wie überhaupt kein Gebiet im tropischen Afrika, als Ackerbaukolonie Verwendung finden. Wenn auch das Klima nicht das ungesundeste von Ostafrika genannt werden kann, so kann doch, wie in allen fruchtbaren und wasserreichen Landstrichen, von einem gesunden auch hier nicht die Rede sein. Ich habe persönlich einen Teil dieses Gebietes kennen gelernt, um das beurteilen zu können, und habe bei meinem 7jährigen Aufenthalte in Ostafrika als Arzt und Reisender genug Gelegenheit gehabt zu konstatieren, daß auch in diesem jetzt deutschen Berglande von Usagara, Ussegua, Ungu (Nguru) und Ukami bösartige Fieber zu Hause sind, nämlich die am Kongo so gefürchteten Gallenfieber. Was die neuerworbenen „Faktoreien" anbetrifft, so ist mir vollständig unklar, was darunter verstanden wird. Denn das jetzt deutsche Land produziert einstweilen nichts, was des Exportes wert wäre, und in dem Gebiete der Gesellschaft hat man überhaupt nicht viele Aussichten durch Handel etwas zu erreichen. Elfenbeinhandel besteht nicht mehr, denn der Elefant ist dort ausgerottet, die Elfenbeinkarawanen aus dem Innern ziehen nur durch, sind aber, wie jeder weiß, der mit den dortigen Verhältnissen vertraut ist, durchaus kein Vorteil für den deutschen Besitz. Kautschuk kommt in dem Teile Ostafrikas überhaupt nicht vor. Wenn Stanley in seinem Werke »How I found Livingstone« I. Seite 225 sagt, daß Elfenbein, Zucker, Baumwolle, Orseillewurzel (die Orseille ist keine Wurzel sondern eine Flechtenart, die auf Bäumen wächst!), Indigo und Korn dorther bezogen werden könne, so sehe ich mich leider genötigt zu erklären, daß daran nicht gedacht werden kann. Man rechnet mit Phantasiebildern, nicht mit der Wirklichkeit. Das bischen Orseille, was dort sich zerstreut findet, würde selbst bei Sklavenarbeit sich kaum des Sammelns lohnen, und was das Korn anbetrifft, so bauen die Eingeborenen nur Negerhirse (Durrha) und zwar nur in einer so geringen Menge, daß sie kaum für ihren Bedarf ausreicht. Kann man aber im Ernste daran denken, so etwas ziehen und exportieren zu wollen? Eine andere Frage ist die, ob sich das Land zur Plantagenwirtschaft eignet, und nur auf dieser kann die ganze Unternehmung basieren. Dazu bedarf man aber höchstens ein Dutzend Europäer, dagegen einige Tausend Negerarbeiter, die vielleicht mit der Zeit beschafft werden könnten. Die Araber ziehen bei Tabora Weizen und es wäre möglich, daß er auch in dem deutschen Lande (mit Gewinn?) gezogen werden könnte. Die Unregelmäßigkeit der jährlichen Regenmengen bietet ein großes Hindernis für den Ackerbau. Wahrscheinlich kann Kaffee mit Vorteil in manchen Distrikten angebaut werden. Die französische Mission in Bagamojo zieht solchen

Digitized by Google

an der Küste, wenn auch nicht mit großem Erfolge. Ob auch andere wertvolle Handelsgewächse dort gedeihen, muß erst die Erfahrung lehren. Es ist jedenfalls endlich Zeit, daß in dieser Beziehung einmal Versuche angestellt werden. Eine andere Frage, welche in den bis jetzt veröffentlichten Nachrichten auffallenderweise gar nicht berührt wurde, ist die, in welchem Verhältnis das deutsche Gebiet zum Sultan von Sansibar steht? Es heißt, man habe nur solche Gebiete angekauft, welche nicht dem Sultan gehörten. Der ganze Küstenstrich ist aber im faktischen Besitz desselben. Die Grundbedingung für das Gedeihen eines solchen Unternehmens, einen Hafenplatz, als welcher die Wami-Mündung der geeignetste wäre, besitzt man demnach nicht, so daß der Sultan die ihm zustehenden Zölle zu erheben berechtigt ist. Indessen hält der Sultan auch das ganze Gebiet von Bagamojo-Saadeni bis nach Tabora (Unianiembe) für sein Eigentum und wenn er in irgend einem Gebiete außer dem unmittelbaren Küstenstriche Macht besitzt, so ist es dort der Fall. Der Sultan hat in Kofarani unweit Muin Msangara einen Vizegouverneur mit Beludschen, welcher dem Gouvernement Tabora unterstellt ist, und etwas weiter nördlich hat er die Militärstation Mamboja, wo bisher immer Soldaten von seiner Sansibargarde stationiert waren. In beiden Gebieten wehte des Sultans rote Flagge. Außer zwei französischen Missionsstationen — die eine in Honda (Land Ungú oder Nguru), die andere in Mandera am Mittellaufe des Wamiflusses — befindet sich dann noch eine französische Etappenstation in dem deutschen Gebiete, welche letztere im Anschlusse an die „Internationale afrikanische Vereinigung" errichtet worden ist. Dieselbe liegt bei Kondoa, unweit Muin Msangara. Was die 2500 Quadratmeilen anbetrifft, von denen die Rede ist, so können damit wohl höchstens englische Meilen gemeint sein, denn sonst würde das deutsche Gebiet bis zum Viktoriasee hinanreichen*). Es kann ja nur erfreulich sein, daß auch in Ostafrika deutscher Unternehmungsgeist sich entwickelt, umsomehr, als wir den zahlreichen Besitzungen der englischen Missionsgesellschaften gegenüber bisher noch kein deutsches Grundeigentum im Sansibarterritorium aufzuweisen hatten; aber wir müssen bei allen Unternehmungen mit der Wirklichkeit rechnen und uns keinen Illusionen hingeben. Ein Mißerfolg wäre um so mehr zu bedauern, weil man dann anderweitige Unternehmungen in Ostafrika von vornherein wenig günstig beurteilen würde." *)

*) 2500 englische □ Mln. = ca. 536 deutsche □ Mln., das deutsche Gebiet wäre somit immer noch im ansehnlichen Umfang von Belgien.
Die Red.

*) Im „Dtsch. Tagebl." sucht Herr Dr. Peters diese Kritik eines kompetenten Beurteilers zu widerlegen, indem er unter anderm schreibt: „Dr. Fischer verwechselt merkwürdigerweise die Kulturfähigkeit des Landes mit dessen gegenwärtiger Produktivität, und dadurch gerät er in seinen Widerspruch zu Stanley. Die erstere ist, besonders in Nguru und Usagara, in ungewöhnlichem Maße stark, die letztere fehlt bislang im wesentlichen, weil überhaupt noch gar keine eigentliche Kultur versucht ist. Wo dies geschehen, da zeigt sich schon heute die eminente Ertragsfähigkeit der neuen Kolonie. Zum schlagenden Beweis dafür kann verwiesen werden auf das Stationennetz, welches die Jesuiten über das Land ziehen. Diese Herren teilten Herrn Dr. Peters in Bagamoyo mit, daß sich thatsächlich alle und jede Pflanze der Zone dort kultivieren lasse. Ein französischer Missionar bei Simbamwena schickte Herrn Dr. Karl Peters und Herrn Dr. Jühlke, als dieselben auf dem Rückmarsch waren und ihn durch einen Diener um weitere Träger angehen ließen, ein Geschenk von Wirsingkohl, Kohlrabi, Steckrüben und Mohrrüben, welche er daselbst gezogen hatte. Das Gemüse war von vorzüglicher Saftigkeit und sehr schön von Geschmack. Die Jesuiten in Bagamoyo erklärten, daß es nur darauf ankomme, in richtiger Weise vorzugehen, um derartige Resultate überall zu erzielen. Dies würde doch wohl darauf schließen lassen, daß auch andere europäische Kulturen zu betreiben sind."

Weiter führt Herr Dr. Peters den Wortlaut mehrerer von ihm abgeschlossener Verträge zum Beweise dessen an, daß eine Kollision mit Hoheitsansprüchen des Sultans von Sansibar nicht zu befürchten sei. —

Ebenso tritt ein anderes Vorstandsmitglied der Gesellschaft, Herr Dr. Friedrich Lange, Herrn Dr. Fischer entgegen und zwar äußert er sich auf die Behauptung desselben, daß in dem deutschen Berglande von Usagara, Useguha und Nguru bösartige Fieber zu Hause seien, nämlich die am Kongo so gefürchteten Gallenfieber: „Die Wahrheit dieser Behauptung zugegeben, hätte Dr. Fischer hinzufügen sollen, daß die Gallenfieber am Kongo zwar gefürchtet werden, aber thatsächlich nur selten Leute von mäßiger Lebensweise befallen, viel seltener beispielsweise als in unserem lieben Vaterlande Personen von der „so gefürchteten" Schwindsucht und dem „ebenso gefürchteten" Nervenfieber befallen werden. Das ist der größte, aber häufigste Fehler bei unserer Betrachtung fremder klimatischer Verhältnisse, daß wir die Heimat als unbedingt krankheitsfrei voraussetzen und jede hier ungewöhnliche Krankheitserscheinung fremder Klimate als einfachen Zuwachs an Krankheitsmöglichkeiten hinstellen. Warum hat Dr. Fischer nicht längst seine warnende Stimme gegen das Kongogebiet und dessen Gallenfieber er-

Digitized by Google

In einer am 10. März in Berlin stattgefundenen öffentlichen Versammlung der Gesellschaft für deutsche Kolonisation hat Herr Dr. Peters als Vorsitzender die Erklärung abgegeben: daß die durch ihn geschehenen Erwerbungen in Ostafrika sich nicht zu Ackerbaukolonien eignen. Er fügte hinzu: wohl aber zu Plantagenwirtschaft, und daß hierzu die Eingeborenen als Arbeiter zunächst ins Auge gefaßt seien. Diese offene Erklärung kommt noch gerade zu rechter Zeit, um den üppig aufschießenden gefährlichen Vorstellungen, als wäre im Hinterland von Sansibar an deutsche Ackerbaukolonien zu denken, ein Halt zu gebieten. So äußert sich auch warnend Herr Dr. von Danckelman (der geschätzte Kongo-Meteorologe, dessen wir an anderer Stelle, Seite 236 gedacht) in der Nationalzeitung wie folgt: „Ich glaube, daß es zunächst Pflicht aller unabhängigen Zeitungen ist, vor optimistischen Ansichten der ostafrikanischen Kolonisationsgesellschaft auf das allerdringendste zu warnen und namentlich ein energisches Veto dagegen einzulegen, daß der Versuch gemacht würde, deutsche Bauern in das Gebiet zu locken, ehe nicht ganz im Kleinen Versuche in dieser Richtung angestellt sind, ehe man nicht mehr Erfahrung über Land und Leute gesammelt hat und — ehe man nicht ausgiebige Maßregeln zur Erleichterung und Sicherung des Verkehrs mit der Küste getroffen hat."

Hören wir schließlich, wie sich die Times über dieses deutsche Vorgehen „in the shape of an immense tract of fertile and healthy territory in Eastern Africa, between Zanzibar and Lake Tanganyika" äußert, nachdem sie den Kaiserlichen Schutzbrief reproduziert hat: „Die Lektüre dieses Charter wird sicherlich der African Lakes Company in Glasgow kaum Freude machen, da deren Ziele darauf hinausgehen, die Gebiete zwischen der Ostküste von Afrika und den Tanganjikasee zu exploitieren. Dieselbe hatte einen Vertreter zur Berliner Konferenz gesandt, um dort ihre Interessen so gut wie möglich zu verfolgen. So viel wir wissen, war die African Lakes Cy. auch bemüht, die Englische Regierung zu einem Protektorat über die Region zu bewegen, in welcher die Gesellschaft schon so viel Kapital angelegt hat, nunmehr aber wird sie in bezug auf jene in dem Kaiserlichen Schutzbriefe erwähnten Länderstriche sich einfach dem Fluche des „Zu spät" fügen müssen, welcher auf so vielen Handlungen der jetzigen Britischen Regierung lastet."

Von der Südwest-Grenze des Kongobeckens.

2.

Die Hauptausfuhrartikel Kinsembos sind Gummi elastikum und Elfenbein, sowie auch Kaffee, Katnüsse und Wachs ꝛc., letzteres jedoch in nur ganz verschwindend kleinem Quantum. — Es existiert nur Tauschhandel, Geld kennt man höchstens vom Hörensagen von der nahen Portugiesischen Provinz. Der Umsatz der hiesigen Produkte ist ungefähr von der gleichen Bedeutung wie der in dem nur zwei Stunden entfernten Portugiesischen Ambriz; nur mit seinen bedeutenden Kaffeeverschiffungen hat uns letzterer Platz weit überflügelt. Über 60 000 Säcke gelangen dort pro Jahr zur Verschiffung. In Kinsembo kommen besonders große Zähne zum Verkauf, die gewöhnlich 40—80 kg wiegen, aber auch selbst schon 160—170 kg erreichten. Während Gummi Tag für Tag am Platze zum Kauf angeboten wird, ist die Ankunft einer Elfenbein-Karawane stets ein Ereignis in dem meist langweiligen, geisttötenden Einerlei des Lebens der Europäer.

Einen solchen Elfenbeintag will ich hier zu schildern versuchen.

Unsere schwarzen Angestellten haben soeben ihr Essen für den Tag erhalten, in einem Maß Reis bestehend, nebst einem Schluck Rum dazu, sowie ein Bündel von tausend blauen Glasperlen, welche hier im Detailhandel als Münze gelten. — Da ertönen schon von weitem die Hornsignale der heranziehenden Karawane, und bald sehen wir den langen Zug zwischen den Büschen sich hindurchschlängelnd herannahen. Voran schreitet, aufs sauberste gekleidet, der Kinkunge-Häuptling, welcher, durch seine ins Innere gesandten Sklaven die Karawane durch Geschenke und Vorspiegelungen aller

haben? Es wäre eine günstige Gelegenheit dazu gewesen, als Stanley hier in Berlin behauptete, über hundert Europäer befänden sich bei vorsichtigem und mäßigem Leben schon jetzt durchaus wohl am Kongo." Herr Lange teilt noch mit, daß eine neue Expedition unterwegs ist, in der ein mitgesandter Gärtner den Auftrag hat, gleich nach seiner Ankunft in Usagara alle europäischen Gemüse pflanzen zu lassen.

Digitized by Google

Art an sich zu locken gewußt hat. Er trägt nichts als einen langen Stock, das Zeichen seiner Würde. Ihm folgt, gleichfalls ohne Bürde, der Kapater, d. h. der eigentliche Eigentümer und Führer der ganzen Karawane, und dann im langen Zuge beider Sklaven mit den Zähnen, sowie mit aus Palmenblättern geflochtenen, länglichen Körben oder aus Bast hergestellten leeren Säcken, um darin die als Zahlung empfangenen Waren zu bergen. Die Kapater sind nicht etwa selbst die Erzeuger der Produkte resp. Finder des Elfenbeins; sie kaufen dasselbe nur im Innern auf großen Märkten auf und bringen es dann dem Weißen zum Verkauf. Während die den Weißen nahewohnenden Schwarzen äußerst reinlich sind, sich täglich waschen und nach jedem Genuß von Nahrungsmittel sich den Mund spülen, machen sich dagegen die Buschneger resp. ihr Kapater schon beim Herantreten durch einen widerwärtigen Geruch bemerkbar, der sich zur Regenzeit zur Unerträglichkeit steigert. Der Glaube verbietet nämlich diesen Leuten, auf dem Marsche zur Küste sich zu waschen und kann man sich daher wohl einen Begriff machen, wie dieselben aussehen, — einige sind mit einer wahren Kruste von Schmutz bedeckt. Zum Glück ist heute kein Regentag und da die Thüren und Fenster offen stehen, werden auch ausnahmsweise die Buschleute hereingelassen. Gewöhnlich bleiben sie draußen und nehmen dort auch vom Kapater die Zahlung in Empfang. Diesen letzteren muß man wohl oder übel dulden. Der Europäer hat jedoch nur mit dem Häuptlinge zu thun und wirft den ganzen Rest der Schwarzen zur Thür hinaus, wenn sie zu unruhig sind. Der Elefantenzahn wird genau erst untersucht und die Höhlung desselben mit Wasser ausgespült, denn nicht selten hat der schlaue schwarze Händler Steine, Nüsse oder andere Sachen in dieselbe mit großer Gewalt hineingestoßen, um das Gewicht zu erhöhen. Nachdem dann auch der Zahn geprüft und man gesehen, daß er nicht zu rissig, wird nach Wiegen zum Handeln geschritten. Es existiert hier noch der ursprüngliche Tauschhandel und wird jemand mehr mit einer Flasche Rum oder einem Stücke Zeug kaufen können, wie mit einem Sack voll Geld. Im Handel mit den Eingebornen gilt noch als Einheitswert beim Elfenbein das „Gewehr", beim Gummi und Kaffee das „long", d. h. der Wert jener Artikel wird nach so und soviel „Gewehre" oder „longs" festgestellt. Der Weiße bietet ca. $^3/_4$ des Wertes und nun erfolgt unter großem Gezank und Gebrüll eine Beratung der Schwarzen unter sich, — erst dann stellen sie ihre Forderung, welche wohl zu hoch, aber selten unmäßig übertrieben wird. Die Kinkungeleute sind durch den fortwährenden Verkehr mit den Weißen schon ziemlich gerieben geworden und flinke Rechner. Sie sind stets von dem augenblicklichen Preise ihrer Produkte unterrichtet und wissen genau schon daheim, welches Haus zur Zeit dafür am meisten zahlt und wenden sich alle dorthin. Schon nach kurzem Hin und Her, Bieten und Fordern wird entweder der Zahn verkauft, oder der Schwarze nimmt ihn mit sich fort und versucht in einer andern Faktorei sein Glück.

Gummi wird ähnlich gekauft; derselbe wird von den Weißen in eine Kiste gepackt, getreten und gewogen, worauf das Gebot erfolgt. Das Treten geschieht nur des Buschnegers (Massumbaman) wegen, da dieser nicht nach Gewicht sondern nach Maß dem Zwischenhändler seine Produkte überläßt. Obgleich der Europäer zwar nichts hiermit zu thun hat, wird das Treten doch vorgenommen, um das Bündel möglichst klein erscheinen zu lassen. Der Einkauf dieses Produktes geht etwas schneller von statten, da, wenn erst ein sogenanntes Bündel gekauft ist, die Schwarzen, falls sie eben mit dem Preise des ersten zufrieden waren, schnell hintereinander die Kisten füllen und stets dasselbe Gewicht geben; während man ja beim Elfenbein für jeden Zahn von neuem handeln muß und bei dem fürchterlichen Lärm von oft zwei bis dreihundert Negern sich heiser sprechen kann.

Beim Kaffeekaufen kommen je vier und vier Säcke der Eingebornen von je 60—80 kg auf die Wage. Ist der Handel abgeschlossen, so gestaltet sich die Bezahlung ziemlich einfach, denn der Neger weiß schon im voraus, wenn er für z. B. 10 Gewehre einen Zahn verkauft, was er bekommt, d. h. daß er nur den so und sovielsten Teil davon in wirklichen Gewehren, den übrigen in Messingstangen, Pulver, Zeug und Spirituosen erhält, jedes im ganz bestimmten Verhältnis. Er kann allerdings dieses oder jenes vertauschen, falls der Weiße damit einverstanden. Sieht der letztere für sich beim Tausche noch einen Vorteil, so thut er es gewiß gern, dazu verpflichtet ist er keinenfalls. Überhaupt ist die Behandlung der

Kunden hier etwas abweichend von derjenigen Europas, es ist durchaus nichts Auffallendes, wenn eine gar zu wählerische Käuferin oder ein zu redseliger schwarzer Kunde mit samt seinen eingekauften Waren auf dem kürzesten Wege unsanft an die Luft gesetzt wird. — Interessant ist es zu sehen, wie er die schönen, von den Europäern so sorgfältig behandelten Waren einpackt. Oft kommt es vor, daß er wegen kleiner Flecke Stücke zu wechseln wünscht, dann aber die erhaltenen neuen mit Fischen, Manioka und Palmölfläschchen sorgfältig zusammen bindet zu einem Packet und alles zusammen in seinen Bastsack steckt und sich womöglich oben darauf setzt, um seinen Schatz zu hüten.

Nach Abschluß eines jeden größeren Geschäfts bekommt der Häuptling noch ein Geschenk, ein Draufgeld oder gewissermaßen einen Rabatt. Außerdem steckt aber der Häuptling oder seine Sklaven, welche im Verhinderungsfalle selbständig das Geschäft zustande bringen, fünfzig Prozent für sich ein, d. h. er läßt sich den entsprechenden Wert in der Faktorei gutschreiben und holt, damit der Kapater nichts davon merkt, die Waren später nach und nach ab. Dieser für beide Teile, den Europäer sowohl wie für das Binnenland sehr hinderliche und kostspielige Zwischenhandel wird aber vorläufig und wohl noch manche Jahrzehnte hindurch nicht zu ändern sein, da die Errichtung von Faktoreien im Innern an den südlichen Zuflüssen des Kongo, dem Kwango ꝛc., in den reichen fruchtbaren Gegenden, wo der Hauptausfuhrartikel, Gummi elastikum wächst und die großen Elfenbeinmärkte liegen, der gänzlich mangelnden Verkehrsstraßen wegen unmöglich ist; — den Kongo stromaufwärts auf billige Art und Weise Waren dorthin zu schaffen, ist bislang noch nicht gelungen, und liegt auch wegen der Stromhindernisse im Kongo nicht viel Möglichkeit dazu vor, wie übrigens auch eine solche Reise ein großer Umweg sein würde. Ein Vordringen ins Innere bis zum Kwango und darüber hinaus von hier aus auf dem Landwege, — schon schwierig für eine wissenschaftliche Expedition, — würde für den Kaufmann so lange ein Ding der Unmöglichkeit sein, bis eine starke europäische Nation das Gebiet vom nördlichsten Grenzfluß der Portugiesischen Provinz Angola genommen bis zum Kongo und diesen selbst.

Portugals Anmaßungen sollten, wenn man vom Kongo spricht, nicht ernstlich genommen werden. Seine Operationen in Afrika beweisen zur Genüge, daß es die Kunst der Kolonisation nicht versteht. Es nimmt neue Länderstrecken nur, um sie dann durch Zolltarife zu verschließen, welche alle Kulturarbeiten zu Schanden machen. Nein, hier muß eine Nation sein, die groß und mächtig genug, um Wege und auch bald Eisenbahnen bis zum Kwango zu bauen, resp. Handelsgesellschaften, die dies in die Hand nehmen, Forts müssen angelegt werden für den nötigen Schutz bis der Trotz und Widerstand der sich natürlich in ihrer Existenz bedroht fühlenden Zwischenhändler gebrochen sein wird und dieselben selbst bei den nach dem Innern vorgeschobenen Faktoreien nützliche Verwendung finden und notwendige Dienste leisten können.

Die reichen Metalllager auch in hiesiger Gegend haben von den Eingeborenen wenig oder gar nicht Beachtung gefunden. Während die in großer Menge vorkommenden Eisenerze den Europäer wenig reizen, war man, als von Reisenden in den Bergen von Bembe große Mengen von fast offen zu Tage tretenden Kupfererzen aufgefunden wurden, sofort bereit, diese Adern auszubeuten. Es wurden sofort Expeditionen von Ambriz aus dahin entsandt, doch stellte sich bald heraus, daß die Transportmittel zu ungenügend oder besser gesagt, zu kostspielig waren. Nach Prüfung der Mächtigkeit der Lager und des vorhandenen Arbeitsmaterials bildete sich eine amerikanische Gesellschaft, welche schnell das erforderliche Kapital zusammen brachte, eine Eisenbahn von Bembe nach der Küste zu bauen. Die Portugiesische Regierung aber verweigerte die Konzession für eine Linie nach Ambriz oder Kinsembo, wodurch die Gesellschaft zur Auflösung gezwungen wurde. Damals betrachtete nämlich Portugal noch nicht den Loge als seine nördlichste Grenze von Angola, sondern nannte Kinsembo ꝛc. bis zum Kongo, diesen selbst und das Land darüber hinaus, von dem die Franzosen inzwischen bereits einen Teil genommen, noch sein eigen, obgleich es nie sich stark genug fühlte, diese Länder wirklich in Besitz zu nehmen.*) Warum übrigens die Kon-

*) Wenn es hiernach den Anschein hat, als ob Portugal in jüngster Zeit eine den Thatsachen sich fügende Mäßigung in seinen Gebietsansprüchen gezeigt hat, so ist es um so mehr zu bedauern, daß die Afrikanische Konferenz Portugals Anmaßungen von neuem gekräftigt und —

Digitized by Google

zession verweigert wurde, ist gerade so unbegreiflich, wie die Schwierigkeiten, welche Portugal dem Transvaal beim Bau der Bahn zur Delagoabai machte.

Der Weg von Kinsembo nach Bembe*), sowohl für Fahrweg als für Eisenbahn, ist gar nicht schlecht und bietet nur an einer Stelle einige Schwierigkeiten, wo vielleicht eine Bergbahn erforderlich sein würde oder eine Durchstechung des nicht sehr hohen Berges. Sobald wir hier eine Eisenbahn haben werden, wird auch die Zivilisation mit derselben ins Innere dringen. Ist es doch sehr schwer, einen Schwarzen an das Herbeischaffen neuer Produkte zu gewöhnen, während man sie bei immer weiterem Vordringen auch zur Produktion resp. Ausbeutung ihrer sonstigen rauhen Landeserzeugnisse heranziehen könnte, als da sind: Kupfer, Palmkerne, Öl und Nüsse. Man würde den Kwango hinab in den Kongo fahren, welcher von Leopoldsville bis zu den Stanleyfällen breit und frei von Hindernissen ist, eine Strecke von 1060 englischen Meilen. Der Kwango selbst und sonstige auf dieser Strecke in den Kongo mündende Nebenflüsse liefern noch 2000 Meilen schiffbares Wasser, welche insgesamt ein Areal im Herzen Afrikas von 300,000 □ Meilen nach allen Himmelsrichtungen hin durchfließen. Diese Ländereien, welche so groß sind,



Landschaft in Z
(Aus „Dr. Philipp Paul

wie Deutschland und Österreich, enthalten den schönsten reichsten Boden in Afrika. Solange aber der Kwango resp. der obere Kongo nicht mit der See durch eine Eisenbahn verbunden ist, ist das ganze große Gebiet unzugänglich. Erst mit ihr wird die Entwickelung des Handels und die Verwandelung großer, jetzt unproduktiver Strecken in reichen wertvollen Besitz beginnen. Durch Anlage von Plantagen, Unterweisung der Schwarzen im Anbau des Indigo, Kaffee, Reis, ließe sich die Produktion natürlich ungemein heben, während man jetzt nur an der Küste sitzt und ruhig auf die Landesprodukte wartet, welche der Neger zu bringen für gut findet, — denn dieser bringt jetzt nicht mehr, wie er mühelos wild finden kann und auch dann noch nicht mehr, wie er eben zum Einkaufe seiner notwendigsten Bedürfnisse bringen muß.

Ein Freier aus der Umgegend hält es für schimpflich, irgend eine Feldarbeit zu verrichten, er überläßt die Sorge dafür seinen Weibern und Sklaven und dies

---

ihm zum Besitz von bedeutenden Länderstrecken im Kongobecken unverdienter Weise verhalf. Durch seine Zähigkeit hat sich Portugal bei der endlichen Anerkennung der Association durch Vertrag mit dieser und Frankreich mit einem Federstrich auch das ganze Gebiet bis zum Kongo und dessen südliches Ufer von der Mündung bis aufwärts nach Nokki (inbegriffen), von hier in gerader östlicher Richtung etwa auf der Höhe des 6° südl. Breite bis zum Kwango und dessen Laufe nach Süden folgend angeeignet, — außerdem noch ca. 30 Kilometer nordwärts von der Kongo-Mündung einen Küstenstrich, der sich von Yabé bis zur Tschiloango-Mündung ausdehnt. Somit gehört nun auch Kinsembo zu Portugal, welches aber nach den Beschlüssen der Berliner Konferenz das vom Loge-Fluß nördlich gelegene, als zum Kongobecken gehörige Gebiet dem Freihandel offen lassen muß.

Die Redaktion.

*) Wer sich für Bembe und dieses ganze Gebiet weiter interessiert, lese „Angola and the river Congo by J. J. Monteiro“, ein treffliches Buch, das in 2 Bänden 1875 bei Macmillan & Co. in London erschienen ist. C. W.

Digitized by Google

Dr. Heinrich Barth.)
...länder ...“ Siehe Seite 229.)

pflanzen kaum soviel, als sie zur Nahrung gebrauchen, so daß sie während der trockenen Jahreszeit viel aus dem Innern beziehen müssen. Viehzucht treiben sie sehr wenig oder gar nicht, nur einige Hühner und Schweine leben friedlich mit ihnen in derselben Hütte. Wie kultur- und ertragsfähig aber das Innere sein muß, beweist die enorme Entwickelung desselben während der letzten 30 Jahre, denn während früher alle Plätze nur Sklaven exportierten, hat sich nach Aufhören des Menschenhandels die Produktion der Landeserzeugnisse von Jahr zu Jahr gehoben mit der Steigerung der Bedürfnisse des Negers. Weit im Innern wohnen aber noch Millionen und Millionen von Menschen, welche sich nur mit dem, was die Natur ihnen in den Schoß wirft, nähren, und erst wenn sie einmal den Wert ihrer Landesprodukte und europäische Artikel kennen gelernt haben, die unbegrenzte Produktionskraft ihres Grund und Boden zu ungeahnter Ertragsfähigkeit ausbeuten werden.

Das Klima von Kinsembopoint selbst ist durchaus nicht schlecht, natürlich hat fast jeder Europäer das Malariafieber durchzumachen, bevor er akklimatisiert ist, doch ist dasselbe bei vernünftiger Lebensweise bald überstanden; der Europäer hat auch während der heißen Jahreszeit im Schatten der Häuser durchaus nicht zu leiden, — nur Mosquitos und sonstiges fliegendes Ungeziefer können oft sehr unangenehm werden. Der Boden ist, obgleich er gegenwärtig nur Steppen bildet, durchaus nicht unfruchtbar. Mit großem Erfolge ist, wo eben nur Wasser sich vorfindet, Ackerbau zu betreiben, auf reichem Niederungsboden, an beiden Ufern des Flusses Loge, verbunden mit Be- und Entwässerung, vorzugsweise Reis und Zuckerrohr zu bauen. In der kalten Jahreszeit könnte man auch, wie beispielsweise in Ostindien geschieht, Weizen, Gerste ꝛc. säen. Auf nicht bewässertem Boden würde ihnen hier aber sonst die nötige Feuchtigkeit fehlen und erscheint daher diese Wüstenei allerdings auf den ersten Blick wertlos. Die klimatischen Verhältnisse sind hier dem Tier- und Pflanzenleben sehr günstige, es bedarf nur des Wassers, um auf dem Boden, da wo er nur einigermaßen durch Höhenzüge vor der täglich morgens von ungefähr 11 Uhr an bis abends wehenden Seebriese geschützt ist, Schätze hervorzuzaubern. — Soweit die Briese ihre Wirkung ausübt, ist der Pflanzenbau unmöglich oder nur mit Schutzvorrichtungen. — Den besten Beweis, daß alles Vieh hier vortrefflich gedeiht, hat ein Portugiese geliefert, welcher, mit einigen Stück Vieh anfangend, sich eine Herde von über 800 Kopf Hornvieh, ca. 100 Schweinen und 150 Ziegen und Schafen sowie einigen Pferden herangezogen hat. Derselbe besitzt außerdem eine Zuckerrohr-Plantage, verbunden mit Schnapsfabrik, und bewässert erstere während der trockenen Jahreszeit mittelst zweier Dampfpumpen, so daß er seine Pflanzungen vom Wetter, d. h. Regen, unabhängig gemacht hat. Die Rindviehhaltung ist hier sehr lohnend, Aufzucht sowohl wie Mästung, da zur Aufrechthaltung des nahen Ambriz, in dem mehrere Hundert Weiße und vier- bis fünfmal

Digitized by Google

soviel Schwarze täglich ernährt sein wollen, viel frisches Fleisch erforderlich ist. Ein Teil der Ochsen wird auch als Zug- und Reittiere benutzt. Der Portugiese bedient sich mit Vorliebe der Ochsen zum Ziehen, wie er solches in Europa und in Madeira gewohnt ist. Der grelle Abstich des unbewässerten Landes, mit seinen verstreuten Baumgruppen und vereinzelten Grasbüscheln, trägt viel dazu bei, den freundlichen gesegneten Anblick der Plantage zu heben, welcher wir nächstens einen Besuch zu machen gedenken. Der Boden besitzt viel natürliche Feuchtigkeit und überall, wohin das Wasser aus dem nahen Flusse hingeleitet wird, wachsen Orangen und Zitronen, Wein und Mais zwischen den Zuckerrohrpflanzungen. Wohin man das Wasser nicht leiten kann, wegen zu großer Entfernung oder aus irgend sonst einem Grunde, kann man, mit sehr wenigen Ausnahmen leicht Wasser mittelst artesischer Brunnen, oft schon 1—1½ Meter tief, gewinnen. Es bietet sich hier ein reiches lohnendes Arbeitsfeld deutscher Intelligenz und deutschem Kapital.

Kinsembo, Dezember 1884.

Carl Wermuth.

Die Ackerwirtschaft auf den südbrasilischen Kolonien.

Eine Entgegnung.

Gestatten Sie mir einige Bemerkungen zu dem im 5. und 6. Heft der Kolonialzeitung unter obiger Überschrift veröffentlichten Artikel des Herrn J. Jenke.

Der Herr Verfasser hat mit Sachkenntnis die Gründe darzulegen versucht, welche dem Aufblühen der deutschen Kolonien in Südbrasilien hinderlich sind oder wenigstens deren Entwickelung nicht so vorgeschritten erscheinen lassen, als es nach so langem Bestehen der Fall sein müßte. Ich stimme in vielen Punkten überein, und wenn ich abweiche, liegt es daran, daß der Herr Verfasser in dem ihm gegebenen engen Raume die Darstellung der Gesamtverhältnisse Südbrasiliens nach Boden, Klima, Vegetation zu umfassen sucht, also eines Landes um die Hälfte größer als das Deutsche Reich, während ich diese generelle Schilderung als nicht immer zutreffend bezüglich des Hauptsitzes der deutschen Kolonisten, Rio Grande do Sul, erachte. Dagegen bescheide ich mich des Urteils, soweit die drei anderen Provinzen in Frage kommen.

Es ist richtig, daß die Entwaldung in den Urwaldkolonien allmählich das Klima, besonders die Regenverhältnisse ungünstig beeinflussen, auch mit der Zeit eine Abspülung der Ackerkrume herbeiführen wird, noch ist es aber nicht der Fall und noch ist es Zeit dem vorzubeugen. Jetzt fehlt es durchaus nicht, abnorme Jahre ausgenommen, an Regen und letzterer wird im Sommer reichlich ersetzt durch die Ausdünstung des Bodens, welche die Oberfläche nicht austrocknet, sondern im Gegenteil befeuchtet, indem sie die Feuchtigkeit dem Untergrund entnimmt und der Oberfläche in Gestalt reichlichen Thaues wieder zuführt. Nicht minder trägt zu dieser Befeuchtung der Wassergehalt der Seeluft bei. Deshalb verrotten auch, entgegen der Ansicht des Herrn Jenke, die dem Boden zugeführten Pflanzenteile ziemlich schnell, im Walde sowohl als auf dem Acker. — Wie der Entwaldung vorzubeugen ist, davon weiter unten.

Die Humusdecke im Urwald ist nicht dürftig, sondern nach unseren Begriffen, auch gegenüber dem besten Weizenlande der nordamerikanischen Steppe, sehr reich; selbstverständlich ist sie nicht vorhanden, wo der Felsen steil emporragt. Wenn 12 bis 20 Jahre hintereinander Bohnen, Mais, Manioc ohne Dünger gebaut werden und gebaut sind, so muß das doch den weitgehendsten Ansprüchen genügen! Allerdings findet man selten schwarzen Waldboden, weil das Urgestein, aus dessen Verwitterung seine anorganischen Teile herrühren, diese Farbe nicht hat, aber der Humusgehalt ist keineswegs durch die Farbe bedingt, wie z. B. die üppigen dem Kaffee- und Zuckerrohrbau dienenden grell roten und gelben Lehmberge im besten Teil der Provinz San Paulo zeigen.

Selbst im gemischten Lande (Kamp und Wald abwechselnd), dem hügeligen Flachlande, ist der Boden reich und lange tragfähig, was die für den Hausbedarf der Viehzüchter angelegten kleinen Felder beweisen; auch erwähne ich in dieser Beziehung einer Analyse der agrikultur-chemischen Versuchsstation (Professor Märcker) in Halle, über Bodenproben, die dem Kamplande zwischen Cahy und Taquary entnommen sind; danach übertrifft unkultivierter Kampboden und Waldland, welches 12 bis 14 Jahre ununterbrochen ohne Dünger die oben erwähnten Früchte

getragen hat, an Stickstoffgehalt unseren besten Rübenboden.

Der Herr Verfasser wirft den deutschen Kolonisten vor, daß sie mit Vorliebe die steilsten Gebirgslagen bewirtschaften — leider thun sie das nicht aus Liebhaberei, sondern gezwungen durch die unverständige Anlage der Regierungs- und Provinzial-Kolonien mitten im Gebirge, statt zunächst am Fuße desselben; darin liegt auch die Hauptursache, daß die Kolonisten sich zum Teil nicht in glänzender Lage befinden: der Mangel an fahrbaren Wegen. Keineswegs ist die rasche Vergänglichkeit der Vegetationskraft daran schuld. Letztere wird erst in späterer Zeit sich geltend machen, wie ich zugestehe, und dann wird die Gebirgslage, die Unmöglichkeit auf den einzelnen Landlosen Wagen oder Karren anzuwenden, das Hindernis sein, dem erschöpften Boden mit tierischem Dünger zu Hülfe zu kommen. — Sehr treffend betont der Herr Verfasser die Möglichkeit, durch Gründüngung aufzuhelfen, doch bemerke ich nebenbei, daß Mais sich nicht dazu eignet, weil er schwer unterzubringen ist und (auch in Deutschland) schwer verrotten würde, während Hafer, Gerste, Luzerne, von welchen einige Schnitte zum Futter genommen werden können, zu empfehlen wäre.

Im übrigen stimmen ich der Ansicht des Herrn Verfassers bei, daß der Körner- und Wurzelbau zum Teil durch die Kultur feinerer Handelsgewächse ersetzt werden muß, um dem Kolonisten mehr bare Rente zu schaffen.

Zum Schluß erwähne ich, daß es noch nicht zu spät ist, der Entwaldung Einhalt zu thun, neuen Kolonisten einen leichteren Anfang und einen dauernden Fortgang zu schaffen, wenn das am Fuße des Gebirges zwischen den Flüssen Sinos, Cahy Taquary und Jacuhy deltaförmig liegende gemischte Hügelland besiedelt wird. Dort ist der Boden zwar minder reich, aber wie ich oben nachgewiesen habe, genügend reich; dort ist der Pflug anwendbar, und für die Produkte sind bequeme Absatzwege nach den schiffbaren Flüssen von Natur vorhanden.

W. Spielberg.

Humane Förderung und geschäftsmäßige Beförderung der Auswanderer.

Eine juristische Betrachtung.

Das Preußische Gesetz vom 7. Mai 1853 betreffend die Beförderung von Auswanderern hat in den letzten Jahren Anwendungen seitens der Behörden gefunden, welche auch für weitere Kreise Interesse haben und eine öffentliche Besprechung der bezüglichen Vorschriften notwendig machen; sind doch in mehreren Fällen aus dem Gesetze Konsequenzen gezogen worden, die geeignet sind, sowohl die bestgemeinten Bestrebungen für den Schutz und das Wohl der Auswanderer, wenn nicht zu unterbinden, so doch wesentlich zu hemmen, als auch vielfach in die berechtigten Interessen von Privaten störend einzugreifen. Wenn diese Anwendungen in der That aus den Vorschriften des Gesetzes folgen würden, so müßte man dieselben hinnehmen; man würde die Härte des Gesetzes beklagen können, auf eine Besserung aber nur de lege ferenda, durch Vorschläge zur Abänderung oder Ersetzung eines derartig veralteten Gesetzes hinzuwirken haben. Aber — wenn man auch sonst vielleicht das Gesetz von 1853 überhaupt nicht mehr den heutigen Verkehrsverhältnissen und Anschauungen entsprechend und eine Beseitigung desselben auf dem einen oder anderen Wege daher wünschenswert finden mag — die in Rede stehenden Anwendungen, die man einzelnen Bestimmungen des Gesetzes gegeben, folgen aus den Vorschriften desselben nicht, ein derartiges Vorgehen ist auch bei seinem Bestehen unmöglich. Daher erscheint es notwendig, diesen Anwendungen gegenüber auf die Bestimmungen des bestehenden Gesetzes und deren Auslegung einzugehen, dieselben einer genauen Besprechung zu unterziehen und Bedeutung und Inhalt derselben klarzustellen, um womöglich einer Wiederkehr ähnlicher Anwendungen vorzubeugen. Erforderlich ist es dabei, von den in Rede stehenden Anwendungsfällen selbst auszugehen.

Der erste und bedeutendste ist der des St. Raphaelvereins, der seiner Zeit auch in weiteren Kreisen viel besprochen ist und auch Gelegenheit zu Erörterungen im Reichstage gegeben hat. Der katholische St. Raphaelsverein, welcher für die Bedürfnisse der Auswanderer besonders in religiös-sittlicher Beziehung zu sorgen sich zur Aufgabe gemacht, und an dessen Spitze angesehene Männer, wie Fürst Karl zu Isenburg-Birstein, Freiherr von Franckenstein, Freiherr von Los, der Reichstagsabgeordnete Dr. Lingens u. a. stehen, unterhält zur Durchführung seiner durchaus humanen Zwecke in den hervorragendsten Seehäfen Europas, über die sich deutsche Auswanderer

einzuschiffen pflegen, sowie in den bedeutendsten Zielpunkten der deutschen Auswanderung jenseits des Meeres Korrespondenten, welche den Auswanderern jede erforderliche Hülfe und jeden gewünschten Rat erteilen. Um den Auswanderern — namentlich oder ausschließlich den katholischen — diese Unterstützung, welche unentgeltlich erteilt wird, zuzuwenden, werden seitens des Vereins denjenigen, welche sich an ihn wenden und eine vom Ortsgeistlichen ausgestellte Empfehlung vorlegen, Empfehlungskarten verabfolgt. Diese Empfehlungskarten enthalten eine Reihe „Verhaltungsregeln und Ratschläge", auch die Namen der betreffenden Vertrauensmänner und die Preise für Beköstigung und Logis.

In Nr. 245 der Kölnischen Volkszeitung vom 5. September 1882 erschien nun, wie auch schon öfters vorher, im Inseratenteile eine Annonce „Für Auswanderer", welche die von dem Komitee zum Schutze katholischer Auswanderer (St. Raphaelsverein) ernannten Vertrauensmänner in Hamburg, Bremen, Antwerpen, Rotterdam, Neuyork, Porto Alegre u. s. w. aufführte, die Ziele des Vereines, die Art der Dienstleistungen sowie Ratschläge für Auswanderer enthielt und von dem Präsidenten des Komitees, dem Fürsten Karl zu Isenburg-Birstein in Birstein, unterzeichnet war. Hierunter war am Schlusse der Annonce die Ankündigung seitens der „Expedition der Kölnischen Volkszeitung" beigefügt: „Die Empfehlungskarten des Komitees für Hamburg, Bremen, Antwerpen und Rotterdam werden in der Expedition der Kölnischen Volkszeitung jedem kostenfrei ausgestellt, welcher eine vom Ortsgeistlichen unterzeichnete und gestempelte Empfehlung zu diesem Zwecke vorlegt." Dieses Inserat wurde, wie in anderen katholischen Blättern, so auch durch die „Heinsberger Volkszeitung" abgedruckt, während die „Geilenkirchener Zeitung" nur in ihrem redaktionellen Teile zwei auf die genannte Veröffentlichung bezug nehmende und dieselbe teilweise reproduzierende Artikel brachte. In diesen Veröffentlichungen, in der Aufnahme des Inserates in die beiden bezeichneten Blätter, sowie in der am Schlusse der Annonce stehenden Ankündigung der Expedition der Kölnischen Volkszeitung, und in der Aufnahme der beiden letzterwähnten Artikel erblickte nun die Staatsanwaltschaft strafbare Handlungen und zwar Verletzungen des § 10 des Preußischen Gesetzes vom 7. Mai 1853 in Verbindung mit § 20 des Reichsgesetzes über die Presse vom 7. Mai 1874.

Der § 10 des angeführten Gesetzes von 1853, um dies gleich hier anzuführen, lautet nun:

> „Wer ohne Konzession (§ 1) Verträge mit Auswanderern zum Zwecke deren Beförderung nach außerdeutschen Ländern abschließt oder vermittelt, oder wer ohne Konzession seine Vermittelung zur Abschließung solcher Verträge oder die Erteilung von Auskunft über die Beförderung von Auswanderern anbietet, hat Geldbuße bis zu zweihundert Thalern oder Gefängnis bis zu drei Monaten verwirkt."

Auf Grund dieses Paragraphen unter Heranziehung des § 20 des Preßgesetzes, welcher vorschreibt, daß die Verantwortlichkeit für Handlungen, deren Strafbarkeit durch den Inhalt einer Druckschrift begründet wird, sich nach den allgemeinen Strafgesetzen bestimmt, und daß, sofern die Druckschrift eine periodische ist, der verantwortliche Redakteur stets als Thäter zu bestrafen ist, wenn nicht durch besondere Umstände die Annahme seiner Thäterschaft ausgeschlossen wird, wurde gegen die beteiligten Personen, nämlich den Verleger und den Redakteur der Kölnischen Volkszeitung, die Redakteure der Heinsberger Volkszeitung und der Geilenkirchener Zeitung unter der Anschuldigung, „durch die betreffende Annonce ohne Konzession die Erteilung von Auskunft über die Beförderung von Auswanderern angeboten zu haben", vorgegangen.

In Geilenkirchen wurde gegen den Redakteur zwar die Anklage seitens der Staatsanwaltschaft unter dem 23. Dezember 1882 erhoben; das Amtsgericht daselbst lehnte jedoch die Eröffnung des Hauptverfahrens durch Beschluß vom 28. Dezember 1882 ab, in welchem es namentlich ausführte, daß in diesem Falle in dem inkriminierten Artikel lediglich Auskunftspersonen benannt und empfohlen seien, daß sich jedoch der Redakteur zu keiner Selbstthätigkeit hinsichtlich der Anbahnung von Verbindungen zwischen den Auswanderern und den benannten Vertrauensmännern oder irgend einer Auskunft über die Beförderung der ersteren erboten habe, daß das verpönte Anerbieten der Erteilung von Auskunft somit in dem Artikel gar nicht gefunden werden könne.

In Sachen des Redakteurs der Heinsberger Volkszeitung und des Redakteurs

Digitized by Google

und des Verlegers der Kölnischen Volkszeitung gaben jedoch die Gerichte den an sie ergangenen Anträgen der Staatsanwaltschaft statt. Gegen den ersteren wurde zunächst ein richterlicher Strafbefehl auf Zahlung einer Geldstrafe von 10 Mark erlassen; auf rechtzeitig erhobenen Einspruch des Beschuldigten kam jedoch die Sache zur Hauptverhandlung vor dem Schöffengerichte in Heinsberg. Seitens der Verteidigung wurde hier darauf hingewiesen, daß weder § 20 noch auch § 21 Abs. 1 des Preßgesetzes im vorliegenden Falle auf den angeklagten Redakteur Anwendung finden könne, daß derselbe vielmehr nach § 21 Abs. 2 straflos bleiben müsse, da der im Bereiche der richterlichen Gewalt eines deutschen Bundesstaates wohnende Einsender der inkriminierten Anzeige, der Fürst zu Isenburg-Birstein, nachgewiesen sei, bezüglich des letzteren Punktes aber sodann in materieller Beziehung ausgeführt, daß auch der St. Raphaelsverein nicht nach Maßgabe des Gesetzes von 1853 strafbar erscheine, da derselbe seine Thätigkeit nicht gewerbsmäßig, sondern unentgeltlich ausübe, und außerdem auch nicht die Auswanderung zu befördern, sondern derselben entgegenzuarbeiten bestrebt sei, und erst, wo dieses fruchtlos sei, den Auswanderern in durchaus humaner Absicht seine Hülfe und seinen Schutz angedeihen lasse.

Der Gerichtshof nahm den ersten geltend gemachten Einwand als durchgreifend an und sprach demgemäß, indem er ausführte, daß, da durch die vorhandenen Umstände es für glaubhaft zu erachten sei, daß es dem Angeklagten nicht bekannt gewesen, daß der Unterzeichner und Einsender der Annonce die vorgeschriebene Konzession nicht besaß, und demgemäß die Annahme der Thäterschaft ausgeschlossen sei, der § 20 des Preßgesetzes keine Anwendung finden könne, auf Grund des § 21 aber eine Bestrafung aus dem oben dargelegten Grunde nicht stattfinden könne, den Angeklagten frei, erklärte jedoch zugleich, daß der Gerichtshof der Ansicht sei, daß der Präsident des St. Raphaelsvereins nach § 10 des Auswanderungsgesetzes strafbar sei.

Auf die gegen dieses Urteil seitens der Staatsanwaltschaft eingelegte Berufung bestätigte auch die Strafkammer des Landgerichts zu Aachen unter dem 20. Februar 1883 unter Verwerfung der Berufung das ergangene freisprechende Erkenntnis. Die Begründung dieses zweitinstanzlichen Urteils ist etwa die folgende: Es sei in der fraglichen Anzeige mit dem erstinstanzlichen Urteil ein Anerbieten von Auskunftserteilung über die Beförderung von Auswanderern seitens des Komitees des St. Raphaelsvereins zu finden. Da dasselbe unbestrittenermaßen ohne Konzession erfolgt sei, so liege in der Annonce, wenn man den Wortlaut des § 10 des Gesetzes von 1853 als allein maßgebend anzusehen hätte; eine Zuwiderhandlung gegen jenen Paragraphen. Bei der Auslegung eines Gesetzes sei jedoch nicht nur der Buchstabe, sondern auch der Sinn des Gesetzes in Betracht zu ziehen. Und aus den Motiven des Gesetzes und den Kammerverhandlungen sei zu entnehmen, daß die Absicht der gesetzgebenden Faktoren nicht soweit gegangen sei, daß, wie es nach dem allgemein gehaltenen Wortlaut des § 10 den Anschein habe, jeder mit Strafe bedroht werde, welcher ohne Konzession die Erteilung von Auskunft über die Beförderung von Auswanderern anbiete. Denn es könne nach denselben keinem Zweifel unterliegen, daß es die Absicht gewesen sei, durch das Gesetz die Auswanderungs-Agenten, die Geschäftsvermittler bei Auswanderungs-Verträgen im Interesse der Auswanderer unter Kontrolle zu stellen, und daß die allgemeine Strafbestimmung im § 10 — was speziell aus den Motiven zu diesem Paragraphen folge — aufgenommen sei, um einer Umgehung des Gesetzes seitens solcher Personen, welche nicht als Agenten oder Geschäftsvermittler, sondern als solche sich bezeichneten, welche bereit seien, „Berichte oder Auskunft zu erteilen", vorzubeugen, daß demnach dadurch insbesondere solche Personen getroffen werden sollten, welche geschäftsmäßig Auswanderungsverträge vermittelten, welche dies angeblich unentgeltlich thäten, und denen das Gegenteil schwer nachzuweisen sei. Der St. Raphaelsverein aber verfolge durchaus keine selbstsüchtigen Zwecke, sondern die, welche ich oben als Ziel des Vereins auseinandergesetzt habe; eine der Überwachung bedürftige gemeingefährliche Thätigkeit stehe bei ihm außer Frage, er verfolge nur den Zweck, für das Interesse der Auswanderer zu sorgen, den auch das Gesetz von 1853 verfolge. Es würde daher dem Sinne und Zwecke dieses Gesetzes widersprechen, wenn man annehmen wolle, daß der § 10 desselben auf die in Rede stehende Anzeige des St. Raphaelsvereins zur Anwendung zu bringen sei, und daher wäre die

Digitized by Google

Berufung zu verwerfen. Außerdem aber sei auch die Argumentation des Vorderrichters in dem freisprechenden erstinstanzlichen Erkenntnisse aus § 20 Abs. 2 und § 21 des Preßgesetzes, wie ich sie oben ausgeführt, als richtig zu erachten.

Auch bei diesem Urteil beruhigte sich jedoch die Staatsanwaltschaft nicht, sie legte gegen dasselbe die Revision wegen Verletzung des § 10 des Gesetzes vom 7. Mai 1853 ein und so kam denn diese Angelegenheit am 18. Juni 1883 vor dem Königlichen Kammergericht, welchem durch § 50,2 des Preußischen Ausführungsgesetzes zum Gerichtsverfassungsgesetz die Verhandlung und Entscheidung der zur Zuständigkeit der Oberlandesgerichte gehörigen Revisionen gegen Berufungsurteile der Strafkammern, sofern eine nach Landesrecht — nicht Reichsrecht — strafbare Handlung den Gegenstand bildet, für Preußen überwiesen ist, in letzter Instanz zur Verhandlung. Aber auch dieses bestätigte unter Verwerfung der Revision das ergangene freisprechende Erkenntnis. Es ließ sich über die Frage, ob das Gesetz von 1853 auch auf die Bestrebungen des St. Raphaelvereins Anwendung zu finden habe, hierbei nicht näher aus; sondern bestätigte einfach das freisprechende Urteil, weil es, da das Gegenteil nicht nachgewiesen, die Versicherung des Angeklagten, daß er nicht gewußt habe, daß der Raphaelsverein bezw. der Fürst zu Isenburg-Birstein eine Konzession nicht besessen, und daß er bei der Veröffentlichung angenommen habe, daß, wenn eine Konzession nötig wäre, der Verein bezw. dessen genannter Präsident eine solche sicher erworben hätte, als glaubwürdig annahm und infolgedessen, wie schon das Schöffengericht zu Heinsberg, die Annahme der Thäterschaft des angeklagten Redakteurs und demnach die Anwendung des § 20 des Preßgesetzes, auf Grund dessen in Verbindung mit § 10 des Gesetzes vom 7. Mai 1853 die Anklage erhoben war, für ausgeschlossen erachtete. —

Anders verlief jedoch die Angelegenheit der Kölnischen Volkszeitung. Hier wurde auf die seitens der Staatsanwaltschaft erhobene Anklage durch Beschluß vom 25. November 1882 das Hauptverfahren vor dem Schöffengerichte in Köln eröffnet. In der Hauptverhandlung am 23. Januar 1883 führte die Staatsanwaltschaft aus, daß in der Publikation der Annonce eine nach § 10 des Gesetzes von 1853 strafbare Erteilung von Auskunft über die Beförderung von Auswanderern gefunden werden müsse, da Redakteur und Verleger zugestandenermaßen die in § 1 dieses Gesetzes verlangte Konzession nicht besäßen. Hierfür sei nach § 20 des Reichsgesetzes über die Presse der verantwortliche Redakteur der Kölnischen Volkszeitung verantwortlich. Der Verleger der Zeitung habe sich derselben Übertretung schuldig gemacht dadurch, daß von ihm resp. der Expedition der Zeitung die Empfehlungskarten des St. Raphaelsvereins angeboten und verteilt worden seien.

Seitens der Verteidigung wurden prinzipaliter zwei Einwände erhoben: in formeller Beziehung wurde zunächst eingewendet, daß die Annonce sowohl wie die Empfehlungskarten unterschrieben seien vom Fürsten zu Isenburg; die Angeklagten hätten sonach nur teil genommen an einem event. Vergehen des Fürsten, der seinerseits der Thäter sei; die Thatsache aber, daß der Fürst strafbar sei, daß er eine Konzession nicht besitze, stehe garnicht fest, speziell den Angeklagten wäre das Fehlen der Konzession nicht bekannt, sie könnten also auch nicht verurteilt werden. Sodann aber wurde in materieller Hinsicht geltend gemacht, daß der § 10 des Gesetzes von 1853 nicht angewendet werden könne auf den vorliegenden Fall, denn die Tendenz des Gesetzes gehe dahin, die geschäftsmäßige Beförderung von Auswanderern gegen Entgelt zu regeln, die Auswanderer gegen gewissenlose Agenten zu schützen, nicht aber humane Bestrebungen zu Gunsten der Auswanderer, wie sie der St. Raphaelsverein und seine Mitglieder verfolgten, zu untersagen. Außerdem wurden noch zwei event. Einwände erhoben.

Das Gericht nahm zunächst als unzweifelhaft an, daß die Annonce sowohl als auch die Empfehlungskarten Auskunft für Auswanderer geben, sowie, daß durch die Veröffentlichung resp. Aushändigung der die Auskunft enthaltenden Annonce und Empfehlungskarten Auskunft an Auswanderer erteilt werde. Was die Einwände der Angeklagten betrifft, so läßt sich das Urteil über die event. Einwände nicht aus, im übrigen erachtete das Gericht den ersten formellen für nicht zutreffend, da nach § 1 des Gesetzes der Beauftragte der Konzession nicht minder bedürfe als der Vollmachtgeber. Bezüglich des Einwandes aber, daß der § 10 des Gesetzes von 1853 hier keine Anwendung finden

Digitized by Google

könne, war der Gerichtshof der Ansicht, daß, wenn auch zugegeben werden müsse, daß der Zweck des Gesetzes der gewesen, den Gewerbebetrieb der Auswanderungs-Agenten unter strenge Kontrolle zu stellen und einem die Auswanderer benachteiligenden Treiben derselben entgegenzutreten, doch sich aus diesen Umständen allein ein zwingendes Argument für eine einschränkende Auslegung der ganz allgemeinen Fassung des Gesetzes dahin, daß nur das gewerbs- und geschäftsmäßige Anerbieten zur Erteilung von Auskunft ohne Konzession durch das Gesetz getroffen werden solle, wie die Angeklagten ausgeführt, nicht herleiten lasse; vielmehr sei es bei der allgemeinen Fassung sehr wohl denkbar, daß das Gesetz, um seinen Zweck desto sicherer zu erreichen, habe weiter gehen wollen. Der beschränkenden Auslegung des § 10, wie sie die Angeklagten beliebt, hätte der Gerichtshof daher nicht beitreten können. Er habe aber in der That der Angeklagten unter Berücksichtigung der besonderen Umstände des vorliegenden Falles eine strafbare Handlung nicht finden können, da dieselbe von edlen Motiven geleitet gewesen und einen löblichen Zweck verfolgt habe.

Der Gerichtshof erkannte demgemäß auf Freisprechung der Angeklagten.

Auf die gegen dieses Urteil seitens der Staatsanwaltschaft eingelegte Berufung kam die Sache am 29. März 1883 vor der Strafkammer des Landgerichts zu Köln zur Verhandlung. Da der Thatbestand feststand, so kam es bei den von der Staatsanwaltschaft einerseits und der Verteidigung andererseits aufgestellten verschiedenen Auffassungen der Vorschrift des § 10 des Gesetzes von 1853 „wer ohne Konzession die Erteilung von Auskunft über die Beförderung von Auswanderern anbietet, wird bestraft" für den Gerichtshof hauptsächlich auf die Auslegung dieser Gesetzesbestimmung an.

Derselbe ging hierbei von dem unter Nr. 8 der Regierungsmotive zu dem Gesetzentwurfe Gesagten aus und folgerte daraus, daß das Gesetz die Regelung eines bestimmten Gewerbebetriebes zum Gegenstande habe. Für einen solchen aber sei bezeichnend eine fortgesetzte auf Erzielung irgend eines Erwerbes gerichtete Thätigkeit. Aus den Motiven, speziell dem Schlußpassus derselben, folge aber, daß eine nicht konzessionierte Auskunftserteilung nicht strafbar sei, wenn bewiesen sei oder ein begründeter Zweifel nicht bestehe, daß das Anerbieten die unentgeltliche Erteilung von Auskunft über die Beförderung von Auswanderern zum Gegenstande habe, daß thatsächlich die Auskunft unentgeltlich erteilt, nicht bloß als unentgeltlich zugesichert werde. Es sei aber als festgestellt zu erachten, daß sowohl der St. Raphaelsverein, wie aus seinen Statuten hervorgehe, keinen Gelderwerb verfolge, sondern sich noch selbst Geldopfer auferlege, als auch, daß der angeklagte Verleger die Empfehlungskarten des Vereins kostenfrei ausstelle, sowie daß er die Annonce unentgeltlich aufgenommen habe, also auch keinen Gewinn gehabt habe. Daher liege nach dem Sinne des Schlußpassus der Motive der Thatbestand des Gesetzes vom 7. Mai 1853 nicht vor, da das Thatbestandsmerkmal, daß durch das Auskunftsanerbieten ein pekuniärer Vorteil zweckmäßig erzielt werde, nicht erwiesen sei.

Die Berufung wurde daher durch die Kammer verworfen und das erste freisprechende Erkenntnis bestätigt.

Gegen dieses Urteil legte nun die Staatsanwaltschaft ebenfalls die Revision ein wegen Verletzung des § 10 des Gesetzes vom 7. Mai 1853 durch unrichtige Anwendung.

Die Revisionsschrift wandte sich gegen das am Schlusse der Begründung des Urteils seitens des Landgerichts aufgestellte Thatbestandsmerkmal für eine Bestrafung aus § 10 und führt aus, daß ein solches aus dem Wortlaute des Gesetzes gewiß nicht zu folgern sei, daß aber die Motive einmal überhaupt nicht die Intention aller bei dem Zustandekommen des Gesetzes beteiligter Faktoren wiedergeben, und dann doch nur, wenn der Wortlaut des Gesetzes unklar sei oder sonst einer Interpretation bedürfe, heranzuziehen seien, bei dem ganz klaren Wortlaut des in Rede stehenden Paragraphen aber überhaupt nicht zur Geltung kommen könnten. Die aus denselben gefolgerte Voraussetzung, auf der das Urteil beruhe, daß ein pekuniärer Vorteil erzielt sein müsse, entbehre somit schon an sich der Grundlage. Die Intention des Gesetzes gehe aber auch in der That, was der Instanzrichter ebenfalls nicht angenommen, dahin, solche Fälle wie den vorliegenden zu strafen. Denn der Zweck des Gesetzes sei der, dem leichtsinnigen Auswandern einen Riegel vorzuschieben. Die Vertrauensmänner des St. Raphaelsvereins aber gäben ja über die Mittel und Gelegenheit zur Auswanderung Auskunft; der Verein sage ja ausdrücklich, daß die Dienstleistungen der Vertrauensmänner sich auf alle

Digitized by Google

Angelegenheiten der Reise erstrecken, worin doch liege, daß dieselben auch über die Gesellschaften und Personen, an welche sich die Auswanderer zur Abschließung der Verträge über die Beförderung zu wenden hätten, Auskunft erteilen würden. Durch diese Hülfe, welche der Verein gewähre, nehme er vielen Auswanderungslustigen, welche sonst die Unbekanntschaft mit den Verhältnissen abschrecken würde, diese Furcht und trage so indirekt, vielleicht gegen den eigentlichen Willen der Vereinsmitglieder, zur Beförderung des leichtsinnigen Auswanderns bei. Das Gesetz von 1853 habe daher wohl auf die beiden Angeklagten Anwendung zu finden.

Auf diese Argumente stützte sich im wesentlichen auch die Oberstaatsanwaltschaft in der nun folgenden Verhandlung vor dem Kammergericht (indem sie sich dem von dem revidierenden Staatsanwalt darauf gegründeten Antrag auf Aufhebung der Vorentscheidungen anschloß), obwohl sie die Sache allerdings für zweifelhaft erachtete. Dem gegenüber nahm Rechtsanwalt Munckel als Verteidiger auf die Kammerverhandlungen über das Gesetz Bezug und machte geltend, daß der Minister v. d. Heydt damals selbst die Versicherung ausgesprochen habe, daß die Gerichte bei demselben keine wörtliche und buchstäbliche Interpretation anwenden würden. Würde ein solches Gesetz nicht dem Geiste, sondern dem Buchstaben nach beurteilt, so käme man zu der sonderbaren Konsequenz, jeden uneigennützigen Rat auf dem fraglichen Gebiete zu bestrafen. Es folge aus den Motiven und auch aus dem Gesetze, daß nur bestimmte Kategorien getroffen werden sollten; Handlungen der Opferwilligkeit und Humanität sollten der Strafbestimmung des Gesetzes nicht unterliegen, und daß die Thätigkeit des St. Raphaelsvereins unter diesen Gesichtspunkt falle, stehe fest. Daß derselbe, der viele Jahre seine Thätigkeit ausgeübt, konzessionspflichtig sei, sei ja auch erst eine Entdeckung neuesten Datums.

Das Kammergericht erkannte hierauf in Übereinstimmung mit der Oberstaatsanwaltschaft auf Aufhebung der Vorentscheidungen und erwies die Sache zur anderweiten Verhandlung und Entscheidung an die Strafkammer des Landgerichts zu Düsseldorf. Es führte in den Entscheidungsgründen aus, daß eine Beschränkung hinsichtlich der Strafbarkeit des Anbietens der Auskunftserteilung ohne Konzession sich in dem Gesetze nirgends finde, daß aber auch sonst Gründe für eine beschränkende Interpretation sich nicht herleiten ließen. Die in der Kammer beantragten Zusätze „gewerbsmäßig“ und „öffentlich“ wären auf den Widerspruch des Ministers abgelehnt worden. Bezüglich der „unentgeltlichen“ Auskunftserteilung aber gehe aus den Motiven zum Gesetzentwurfe hervor, daß sie gleichfalls unter Strafe gestellt werden sollte, weil der Beweis für eine Bezahlung nur selten herzustellen sei und das Gesetz sonst leicht umgangen werden könne. Aus den Anführungen des Ministers bei der Beratung des Gesetzentwurfs in der zweiten Kammer ferner sei nur zu entnehmen, daß der auf Ersuchen erteilte Rat nicht unter die Strafbestimmung des Gesetzes fallen solle. Das Anerbieten zur Erteilung von Auskunft ohne Konzession sei sonach nach dem Wortlaute des Gesetzes strafbar. Der Zweck des Gesetzes sei auch ganz allgemein der, daß dem Staate das Aufsichtsrecht über das Auswandererwesen gewahrt werden solle, und zu diesem Zwecke sei die Konzession erfordert. Wolle man nun auch die humanen Bestrebungen des Vereins in Betracht ziehen, so liege doch die Annahme nahe, daß der Verein durch seine Thätigkeit zur Erleichterung der Auswanderung beitrage und hierdurch, wenn auch seine Absicht nicht darauf gerichtet sei, die Auswanderung indirekt befördere. Derselbe hätte um so mehr Grund gehabt, die Konzession nachzusuchen. Da er dies nicht gethan, sondern ohne eine solche die Erteilung von Auskunft angeboten habe, so finde auf ihn die Strafbestimmung des § 10 des Gesetzes Anwendung; der Vorderrichter habe durch Nichtanwendung diesen Paragraphen verletzt.

So war denn durch den höchsten für den Fall zuständigen Gerichtshof entschieden und damit ein, wenn auch nicht rechtlich, so doch thatsächlich für die Preußischen Gerichtsbehörden maßgebendes Präzedenz geschaffen.

In der Verhandlung, die sich zunächst hieran in derselben Sache auf Grund des Kammergerichtsurteils vor dem Landgericht in Düsseldorf knüpfte, war zudem nach positiver rechtlicher Vorschrift die rechtliche Beurteilung, welche seitens des Revisionsgerichts aufgestellt war, der Entscheidung zu Grunde zu legen. Der Verteidiger ließ sich daher hier auch auf diesen Punkt nicht aus, sondern plaidierte nur aus anderen Gründen, welche der Beurteilung des Revisionsgerichts nicht unterlegen hatten, für Freisprechung.

Digitized by Google

Es führte zu gunsten des angeklagten Redakteurs nochmals an, daß derselbe aus § 20 Abs. 2 des Preßgesetzes nicht bestraft werden könne, da er die Annonce vor Emission des Blattes nicht gekannt habe, also die Annahme der Thäterschaft ausgeschlossen sei, daß der § 21 aber nicht Anwendung finden könne, da er den Einsender der Annonce genannt habe, machte außerdem auch geltend, daß dem Angeklagten, da er eine Konzession bei dem langen ungestörten Wirken des Vereins nicht ohne weiteres habe als erforderlich annehmen können, auch nicht gewußt habe, ob der Fürst Isenburg und die Vertrauensmänner eine solche besäßen oder nicht, der strafrechtliche dolus fehle, und daß demselben, da der Nachweis, daß die betreffenden Personen in der That keine Konzession besessen und daß der Angeklagte hiervon Kenntnis gehabt, nicht geführt sei, der § 59 des Strafgesetzbuchs zur Seite stehe, wonach Thatumstände, welche zum Thatbestand einer strafbaren Handlung gehören, dem Angeklagten dann nicht zugerechnet werden dürfen, wenn er von denselben keine Kenntnis hatte. Bezüglich des Verlegers aber führte die Verteidigung aus, daß in der bloßen Ausgabe der ihm vom Fürsten Isenburg zugesandten Empfehlungskarten ein Erteilung von Auskunft über die Beförderung von Auswanderern nicht gefunden werden könne.

Das Landgericht zu Düsseldorf erachtete im wesentlichen die Einwände der Verteidigung zu gunsten des angeklagten Redakteurs für begründet und sprach denselben frei, verurteilte dagegen den angeklagten Verleger, da es in der Bemerkung der Expedition der Kölnischen Volkszeitung, daß bei ihr die Empfehlungskarten des St. Raphaelsvereins ausgestellt würden, ein Anerbieten zu einer Auskunftserteilung erblickte, in Gemäßheit der Begründung des Kammergerichtsurteils, zu 3 Mk. Geldstrafe.

Der materielle Punkt bei dieser Verurteilung war gewiß untergeordnet; das Wichtige aber war bei der ganzen Angelegenheit die ergangene präjudizielle Entscheidung. Gegen den St. Raphaelsverein selbst bezw. dessen Präsidenten, den Fürsten Karl zu Isenburg-Birstein, war man allerdings nicht vorgegangen, aber man hatte den Verein in denen getroffen, welche ihm uneigennützig ihre Unterstützung geliehen, und verhinderte ihn so, im alten Umfange seine Zwecke zu verfolgen. Der Grundsatz aber, welcher für die Anwendung des Gesetzes vom 7. Mai 1853 aus dem Kammergerichtsurteil vom 10. September 1883 folgte, war der, daß auch Unternehmungen, welche anerkannt die wohlwollendsten und humansten Bestrebungen verfolgen, welche es sich zur Aufgabe gemacht, durch ihr Wirken die Auswanderer vor Nachteil zu bewahren und für deren Wohl zu sorgen, der nach § 1 des Gesetzes vom 7. Mai 1853 erforderlichen Konzession bedürfen oder der im § 10 bestimmten Strafe unterliegen. —

Beschäftigte dieser Fall damals die weitesten Kreise — er wurde seiner Zeit auf Anregung des Dr. Friedrich Kapp auch im Reichstage zum Gegenstande einer Erörterung gemacht — so ist ein anderer, in welchem Ende vorigen Jahres das Gesetz von 1853 wieder nach anderer Richtung zur Anwendung gebracht wurde, und welcher ebenfalls mit einer Verurteilung auf Grund des § 10 des angeführten Gesetzes endigte, wohl kaum über den Kreis der dabei Beteiligten hinausgekommen, und doch ist auch er von großer Bedeutung für weitere Kreise. Der Direktor einer Zuckerfabrik in La Laguna in St. Salvador in Zentralamerika, deren Inhaber ebenfalls ein Deutscher ist, hatte bei seinem Abgange aus Deutschland dorthin im Jahre 1883 bereits einige Familien zu dienstlichen Stellungen mitgenommen; im vorigen Jahre kehrte derselbe in Geschäftsangelegenheiten auf einige Monate nach Deutschland zurück und wollte bei der Gelegenheit noch einige tüchtige Arbeiter für die Fabrik nach Amerika mitherübernehmen. Er hielt sich in dieser Zeit vielfach bei der Mutter seiner Verlobten in Wernigerode auf und, da hier seine Absicht, Arbeiter anzunehmen, bekannt wurde, so kamen eine Anzahl Leute — Fabrikarbeiter — zu ihm, um sich nach den näheren Verhältnissen zu erkundigen. Er erteilte ihnen diese Auskunft, gab ihnen Aufschluß über die Lohnverhältnisse, erklärte auch, daß die Kosten der Hin- und nach 4jähriger Dienstzeit auch der Rückfahrt von dem Inhaber der Fabrik, der augenblicklich ebenfalls in Deutschland weile und selbst mit ihnen den Kontrakt abschließen würde, getragen werden würden, und notierte sich die Namen einzelner Leute, um ihnen event. Bescheid zukommen zu lassen. Auf Grund dieser Thatsachen wurde gegen den bezeichneten Herrn seitens der Staatsanwaltschaft Anklage erhoben, und derselbe dann in der folgenden Hauptverhandlung durch das

Digitized by Google

Schöffengericht zu Wernigerode, indem als thatsächlich festgestellt erachtet wurde, daß der Angeklagte, zwecks Abschließung von Verträgen mit Auswanderern zum Zwecke deren Beförderung nach Amerika — nach einem außerdeutschen Lande — vermittelnd thätig gewesen bezw. seine Vermittelung dazu angeboten habe, zu hundert Mark Geldstrafe event. 20 Tagen Gefängnis verurteilt. Gegen dieses Urteil wurde seitens des Verurteilten die Berufung eingelegt; ob jedoch die Strafkammer des zuständigen Landgerichts in zweiter Instanz anders entschieden, oder ob sie bei der ersten Entscheidung stehen geblieben, ist zur Zeit noch nicht bekannt geworden.

Die Konsequenzen, welche aus dieser Verurteilung mittelbar folgen, sind sehr weitreichend und gerade für das Handeln des Einzelnen von großer Bedeutung. Im vorliegenden Falle hatte der Verurteilte das Engagement von Fabrikarbeitern für seinen Prinzipal vermittelt. Wenn aber dies strafbar ist, dann müßte es konsequent auch nach § 10 des Gesetzes straffällig sein, wenn der Betreffende für sich selbst als Geschäftsherrn Arbeiter engagieren und mit ihnen diesbezügliche Verträge abschließen würde. Und dann kommt man zu dem Resultat, daß überhaupt alle Leute straffällig sind, welche auf mündlichen oder schriftlichen Kontrakt hin einen Diener oder ein Dienstmädchen nach Amerika, ja, da das Gesetz von „außerdeutschen" Ländern spricht, nach Rußland, nach England oder Frankreich oder der Schweiz mitnehmen, sofern sie nicht eine Konzession aus § 1 bezw. § 10 des Gesetzes vom 7. Mai 1853 besitzen. Jeder überhaupt, der sich einen Bediensteten, Arbeiter, Gehülfen nach einem außerdeutschen Lande mitnehmen und zu diesem Zwecke engagieren wollte, bedürfte hierzu der Konzession der Bezirksregierung nach Vorschrift des Gesetzes vom 7. Mai 1853 und verfiele, falls er eine solche nicht nachgesucht, der im § 10 desselben festgesetzten Strafe; es sei denn, daß man meinte, er solle sich für einen solchen Kontrakt immer der Vermittlung eines konzessionierten Agenten oder Unternehmers bedienen. Für diese aber ist es doch wiederum nicht Aufgabe und Geschäftszweck, derartige Verträge zwischen Arbeitgeber und Arbeitnehmer zu vermitteln.

Daß derartige Konsequenzen aus einem bestehenden Gesetze folgen sollten, daß, wenn auch wirklich der Wortlaut desselben, wie es wenigstens in dem ersten der dargestellten Fälle ist, diesen deckte, die Tendenz eine solche Anwendung zulassen sollte und eine derartige Bestimmung eine einschränkende Interpretation nicht vertragen, daß eine solche nach den vorhandenen Materialien unstatthaft sein sollte, erscheint undenkbar. Und dem ist denn auch nicht so. Einerseits der Wortlaut selbst, andererseits die als Hülfsmittel der Interpretation heranzuziehenden Materialien rechtfertigen die Anwendungen, die man den Bestimmungen des Gesetzes gegeben, nicht, wenn man auch, was das zweite betrifft, dem Kammergericht in der Zurückweisung mancher Beschränkungen des Wortlautes zustimmen muß.

Den Wortlaut des § 10 habe ich bereits oben mitgeteilt. Der Paragraph handelt danach, wie die Verweisung auf den § 1 außer allen Zweifel stellt, ausschließlich von Verträgen mit Auswanderern, welche deren Beförderung nach außerdeutschen Ländern zum Zwecke haben. Er verlangt eine Konzession für:

1. die Abschließung von solchen Verträgen,
2. die Vermittlung solcher Verträge,
3. das Anbieten der Vermittlung zur Abschließung und
4. das Anbieten der Erteilung von Auskunft über die Beförderung von Auswanderern,

und stellt die Vornahme einer dieser Thätigkeiten ohne Konzession unter Strafe. Die ersten beiden Punkte treffen die Thätigkeit der Auswanderungs-Unternehmer, der Agenten und des etwaigen sonstigen Personals, dessen sie sich bedienen und das ihnen in die Hände arbeitet. Um die beiden letzten Punkte handelte es sich bei den oben behandelten Entscheidungen; sie sind des genaueren zu erörtern und besonders der vierte ist es, der in seiner allgemeinen Fassung einer eingehenden Interpretation bedarf.

Nach diesem, um den es sich in der Angelegenheit des St. Raphaelsvereins handelte, ist, wenn man den Wortlaut allein in Betracht zieht, ganz allgemein jedes „Anerbieten der Erteilung von Auskunft über die Beförderung von Auswanderern" strafbar. Zu welchen Konsequenzen eine wörtliche Auslegung dieser Bestimmung jedoch führt, haben wir oben gesehen.

Woran man bei einer einschränkenden Interpretation derselben zuerst denken würde, wäre wohl die Annahme, daß bei der An-

wendung der Bestimmungen des § 10 ein Gewerbebetrieb bezw. die Absicht eines solchen — womit der Begriff der Erwerbung wenigstens eines Teiles des Lebensunterhaltes durch das Gewerbe verbunden ist — vorausgesetzt werde. Es würde dann also — wie bei der Abschließung, der Vermittelung und dem Anerbieten zur Vermittelung der Abschließung — so auch bei dem Anerbieten der Erteilung von Auskunft über die Beförderung von Auswanderern, wenn nicht gewerbemäßiger Betrieb, so doch entgeltliche Thätigkeit in der bezeichneten Richtung erfordert werden. Dies letztere hat auch, wie oben erwähnt, das Landgericht in Köln angenommen, welches sich für seine Ansicht auf einige Andeutungen in den Motiven beruft, und auch den § 6 der Gewerbeordnung zur Stützung derselben heranzieht. Mit dem Kammergericht, welches sich in dem Urteil vom 10. September 1883 hiergegen ausspricht, wird man aber annehmen müssen, daß keines jener beiden Momente als Voraussetzung der Strafbarkeit statuiert werden darf. Denn ein auf Annahme des Zusatzes „gewerbsmäßig" in den § 10 gerichteter Antrag eines Mitgliedes der Kommission der II. Kammer zur Beratung des Gesetzentwurfs wurde in der Kommission abgelehnt (Drucksachen der II. Kammer 1852/53, Band IV, No. 183, S. 2, 3). Und aus den Motiven zu dem Gesetze (Drucksachen der II. Kammer 1852/53, Band II, No. 89, S. 14) geht hervor, daß man mit Absicht den Zusatz „entgeltlich" nicht aufgenommen hat. Denn man ging nach den zitierten Motiven davon aus, daß viele, die in der That die Geschäfte von Auswanderungs-Unternehmern und Agenten betrieben, um sich der Anwendung der gewerbepolizeilichen Bestimmungen zu entziehen, sich öffentlich als solche bezeichneten, welche bereit seien, Berichte oder Auskunft zu erteilen. Und man meinte, daß das Gesetz zu leicht umgangen werden könnte, wenn man einen derartigen Geschäftsverkehr, etwa mit Rücksicht auf die Zusicherung, daß die Auskunft unentgeltlich erteilt werde, freilassen wollte, obwohl die Vermittler sich ja für Kosten und Arbeit bezahlt machten, wenn auch der Beweis dafür nur selten herzustellen sein dürfte.

Das Landgericht in Köln folgerte gerade aus diesem Schlußpassus in den Motiven, was ich schon hervorgehoben habe, daß „eine nicht-konzessionierte Auskunftsentscheidung nicht straffällig sei, wenn bewiesen ist oder ein begründeter Zweifel nicht besteht, daß das Anerbieten die unentgeltliche Erteilung von Auskunft über die Beförderung von Auswanderern zum Gegenstande hat, daß thatsächlich die Auskunft unentgeltlich erteilt, nicht bloß als unentgeltlich zugesichert wird." Ist aber eine solche Folgerung e contrario schon an und für sich bedenklich, so wird man dieser bei dem klaren Wortlaute der Motive, daß der beschränkende Zusatz „entgeltlich" mit Absicht nicht aufgenommen sei, gewiß nicht folgen können. Auch das frühere Preußische Obertribunal hat in seiner Rechtsprechung konsequent ausgesprochen (vergl. z. B. Erk. des Obertribunals vom 29. Mai 1874, Oppenhof, Rechtsprechung, Band XV, S. 341), daß diese Beschränkung nicht statuiert werden dürfe, daß das Gesetz vielmehr keine Unterscheidung, ob die aus freiem Antriebe — ohne vorgängiges Ersuchen — erfolgte Vermittelung oder Erteilung von Auskunft gegen Entgelt oder aus Gefälligkeit geschehen, zulasse.

Da nun jene beiden beschränkenden Zusätze nicht aufgenommen waren, so beantragte schließlich der Abgeordnete Nöldechen in der II. Kammer bei der Schlußberatung des Gesetzes, den in Rede stehenden Satz des § 10 dahin zu fassen: „wer die Erteilung von Auskunft über die Beförderung von Auswanderern öffentlich anbietet", indem der Antragsteller dabei die schon oben ausgeführten Gründe geltend machte und erwähnte, daß durch die Annahme dieser Fassung auch das gewerbsmäßige oder um eigennütziger Zwecke willen erfolgende Anbieten von Auskunft über die Beförderung von Auswanderern getroffen würde. Aber auch dieses Amendement gelangte wegen des Widerstandes der Regierung nicht zur Annahme.

Bei dieser Gelegenheit erklärte der damalige Handelsminister v. d. Heydt, worauf sich auch das Kammergericht in den Urteilsgründen beruft: „Was den Vorschlag betrifft, das Wort „öffentlich" einzuschalten, so sind diejenigen Anerbietungen, welche der Entwurf treffen will, gerade solche, welche nicht öffentlich gemacht werden. Die öffentlichen Anerbietungen sind nicht gemeingefährlich. Es handelt sich bei diesem Entwurfe also insbesondere um solche Anerbietungen, welche auf anderem Wege gemacht werden, um unwissende Personen zur Auswanderung zu verleiten; daher ist es wünschenswert,

Digitized by Google

daß dieser zweite Zusatz keine Annahme findet."

„Der Fall wird nicht leicht eintreten, daß, wenn jemand auf Ersuchen Rat erteilt, derselbe von den Gerichten würde verurteilt werden; es ist hier die Rede von dem Anerbieten zur Erteilung von Auskunft (— und dies pflegt in der Regel von einzelnen Personen heimlich und mit Umgehung der Öffentlichkeit zu geschehen, — welche durch falsche Vorspiegelungen zur Auswanderung zu verleiten suchen)." (Stenographische Berichte über die Verhandlungen der II. Kammer 1852/53. Band II. S. 760, 761.)

Das Kammergericht hat dies für seine Ansicht angeführt und gefolgert, daß jedes Anerbieten zur Auskunftserteilung ohne Konzession strafbar, nur die auf Ersuchen erteilte Auskunft statthaft sei. Gerade in jener Sitzung aber ist seitens einer Reihe von Abgeordneten betont worden, daß die Fassung nicht präzise genug sei, nicht genau das erkennen lasse, was man meine. Und wenn auch der Minister sagte, nach seiner Überzeugung drücke der Entwurf das aus, was die Regierung beabsichtige, so folgt aus seinen Ausführungen und Erklärungen indirekt, worauf denn auch in der Kammer hingewiesen wurde, daß dem nicht so. Er selbst erklärte ja auch (S. 761), daß „die Regierung die Überzeugung habe, daß gerade nach der Fassung des Entwurfes kein Gericht verurteilen werde aus solchen Gründen, welche der Abgeordnete Nöldechen entwickelt habe." Und doch würde nach der allgemeinen Fassung des Paragraphen und der Auslegung, wie sie das Kammergericht demselben gegeben, auch derjenige mit Geldstrafe bis zu 200 Thalern oder mit Gefängnis bis zu 3 Monaten zu bestrafen sein, welcher „etwa nur als erfahrener Freund einem Auswanderer seinen Rat erteilt hat über die bessere Art, wie er befördert werden möchte," wie der Abgeordnete Nöldechen eben damals darauf hingewiesen.

Der Wortlaut des Gesetzes deckte also jedenfalls nicht das, was man beabsichtigte; er ging zu weit, weiter als der Gesetzgeber wollte.

Und jene Äußerung des Ministers, welche das Kammergericht zitiert, und die ich oben angeführt habe, sie gibt zugleich die Möglichkeit, in richtiger Weise einschränkend diese Gesetzesbestimmung zu interpretieren und so den wahren Willen des Gesetzgebers zur Geltung zu bringen.

Der Minister sagte damals: „Die öffentlichen Anerbietungen sind nicht gemeingefährlich." Also das Moment der Gemeingefährlichkeit ist zur Strafbarkeit nach den Bestimmungen des § 10 erforderlich.

Was gemeingefährlich ist, eine gesetzliche Definition dieses Begriffes können wir, wenn auch das Deutsche Reichsstrafgesetzbuch „gemeingefährliche" Verbrechen oder Vergehen kennt und auch vor ihm das Preußische Strafgesetzbuch solche Delikte kannte, selbst verständlich nicht haben. Im Anschluß an diese Strafgesetze aber ist in der Theorie festgestellt, und dem ist, wo es darauf angekommen, auch die Praxis gefolgt, daß das Merkmal gemeingefährlicher Handlungen in der Erregung einer Gemeingefahr durch die Begehung des Delikts an sich, auch wenn es nur einmal begangen wird, besteht, im Gegensatze zu anderen Delikten, welche, wie z. B. der Diebstahl, durch öftere Verübung einen gemeingefährlichen Charakter annehmen können. Gemeingefährliche Handlungen sind also solche Handlungen, mit denen, wenn nicht immer, so doch in den meisten Fällen eine Gefahr für irgend einen Kreis von Personen oder auch Sachen verknüpft ist und in unserem vorliegenden Falle sind es Handlungen, welche Gefahren für die Gemeinschaft der Staatsbürger, das Staatswesen mit sich bringen. Strafbar ist also aus § 10 des Gesetzes vom 7. Mai 1853 nur ein Anerbieten zur Erteilung von Auskunft an Auswanderer, welches solche Gefahren involviert. Dies kann doch aber sicherlich nicht bei wohlwollenden und humanitären Bestrebungen der Fall sein.

Nicht also, das ist durch diese Äußerung des Ministers angezeigt, jedes Anerbieten, wie die Gerichte und zuletzt das höchste für die Entscheidung in dieser Sache kompetente Gericht angenommen haben, soll durch die Bestimmung des § 10 getroffen werden, sondern nur ein Anerbieten zur Erteilung von Auskunft, welches gemeingefährlich erscheint. — Wohlwollende und humanitäre Bestrebungen, welche auf den Schutz und das Wohl der Auswanderer abzielen, sollten nicht durch die polizeilichen Bestimmungen des § 10 eingeengt und gehemmt werden, wie es ja auch gerade dem Zwecke des Gesetzes widersprechen würde. Man darf sich daher hier nicht auf den Wortlaut des Gesetzes steifen und ohne Unterschied jedes Anerbieten von Auskunft unter Strafe stellen wollen. Der Sinn und Zweck

des Gesetzes ist unzweifelhaft der, die Auswanderer, wie es in den Motiven ausgesprochen ist (Drucksachen der II. Kammer. 1852/53. No. II. No. 89, S. 9), vor Übervorteilung und Schaden zu bewahren, dem schädlichen Treiben von Winkelagenten, sog. Schleppern u. s. w. entgegenzutreten, ihr Wirken auf jede Weise lahm zu legen. Die Motive zu dem Gesetze sagen ausdrücklich (a. a. O. S. 10.): „Der vorliegende Gesetzentwurf bezweckt, zu verhindern, daß das Geschäft der Vermittlung der Auswanderungs-Verträge von anderen als solchen Personen betrieben werde, von welchen man annehmen kann, daß sie bereit und imstande sein werden, dies Geschäft in einer dem Gemeinwohl nicht gefährlichen Weise zu besorgen." Auf jene den Auswanderern und dem Gemeinwohle schädlichen Machinationen sollte sich auch nur die hier interessierende Bestimmung beziehen, sie nur sollten durch dieselbe getroffen werden, nicht jedoch gilt dieselbe für anerkannt wohlthätige, auf das Beste der Auswanderer bedachte Unternehmungen. Das erhellt aus der Erklärung des Ministers in der Kammer.

Ein Anerbieten zur Erteilung von Auskunft über die Beförderung von Auswanderern, welches anerkannt dem Gemeinwohle nicht gefährlich ist, und seinem ganzen Ursprunge und Zwecke nach gar nicht anders sein kann, ist daher folgerichtig als an den Besitz einer staatlichen Konzession nach dem Gesetze von 1853 nicht geknüpft zu erachten. Eine wohlmeinende Auskunft seitens uninteressierter Personen kann auch ohne Konzession angeboten und erteilt werden.

Voraussetzung für die Anwendung des § 10 des Gesetzes vom 7. Mai 1853 und die Frage nach einer Konzession ist aber, wie ich schon oben hervorgehoben, überhaupt eine Thätigkeit, welche sich auf die Beförderung von Auswanderern bezieht. Liegt eine solche nicht vor, so findet das Gesetz von 1853 überhaupt keine Anwendung; es kann also von einer Konzession gar keine Rede sein. Auch bei dem St. Raphaelsverein könnte es zweifelhaft sein, ob in dessen Thätigkeit und in der in den beregten Prozessen der Angeklagten dies Moment zu finden war, doch konnte hier darüber hinweggesehen werden, da schon aus anderen Gründen eine Konzession nicht erforderlich erschien. Es ist aber der springende Punkt in dem zweiten Falle. Mag man hier auch zugeben, daß nicht ein Anerbieten zur Auskunftserteilung, sondern ein Anerbieten zur Vermittelung des Abschlusses der Verträge zwischen dem Inhaber der Fabrik und den Arbeitern vorliegt, so ist zur Strafbarkeit einer solchen Handlung doch immer notwendig, daß es sich um Beförderungsverträge handelt. Nur wer seine Vermittlung zur Abschließung von Verträgen über die Beförderung von Auswanderern anbietet oder die Erteilung von Auskunft über die Beförderung von Auswanderern anbietet, bedarf einer Konzession oder unterliegt der Strafe des Gesetzes vom 7. Mai 1853. Die Verträge, welche von dem in Wernigerode Angeklagten vermittelt werden sollten, waren doch aber keine Beförderungsverträge, sondern Dienstverträge. Denn unter Beförderung kann doch nur die Besorgung der Übersiedelung der Auswanderer von dem Abgangsorte — sei es der Einschiffungsort oder ein Ort im Binnenlande — nach dem Bestimmungsorte verstanden werden. Die in jenem Falle in Betracht kommenden Verträge aber behandelten ein Dienstverhältnis zwischen dem Inhaber der Fabrik und den Arbeitern, es waren also Dienstverträge, wenn auch in ihnen freie Hin- und Rückfahrt seitens des Fabrikherrn zugesichert wurde. Darin, daß dies nicht genügend auseinandergehalten ist, liegt das Unrichtige des in Wernigerode ergangenen Urteils, und hieraus erklärt sich, wie man zu den oben bei Besprechung der Sache erörterten Konsequenzen kommen kann. Alle jene Verhältnisse sind Dienstverhältnisse; alle jene Verträge sind nicht Beförderungsverträge, sondern Dienstverträge zwischen Arbeitgeber und Arbeitnehmer, zu deren Abschluß der erstere ebensowenig einer Konzession gemäß dem Gesetze vom 7. Mai 1853 bedarf, als sein im einzelnen Falle Beauftragter zu deren Vermittlung. Das Gesetz handelt eben gar nicht davon. Jener jüngste Fall einer Verurteilung auf Grund desselben kann daher überhaupt nicht einmal unter den Wortlaut desselben fallen. Von einer Konzession, wie sie das Gesetz von 1853 vorschreibt, kann in solchem Falle keine Rede sein.

Bei der Beurteilung von Strafbarkeitsfällen aus § 10 des Gesetzes vom 7. Mai 1853 ist gerade auf diesen Punkt, daß eben die Thätigkeit sich auf die Beförderung von Auswanderern beziehen muß, besonders zu achten. Was dann im einzelnen Falle als Vermittlung eines Beförderungsvertrages anzusehen, das wird allerdings Sache des

Digitized by Google

richterlichen Ermessens sein; den Thatbestand aber, wie er oben geschildert ist, und wie er dem erstinstanzlichen Urteil in der beregten Angelegenheit zu Grunde liegt, wird aber wohl kein Unbefangener als das Angebot einer Vermittlung zum Abschluß von Verträgen über die Beförderung in außerdeutsche Länder ansehen.

Fassen wir nunmehr das an der Hand der praktischen Fälle auf Grund allgemeiner Rechtsgrundsätze und der Materialien zu dem Gesetze Gewonnene zusammen, so erhalten wir als Resultat für die Interpretation des § 10 des Gesetzes vom 7. Mai 1853, daß bei der Anwendung desselben zunächst und vor allem zu prüfen ist, ob eine Thätigkeit vorliegt, welche sich auf die Beförderung von Auswanderern bezieht. Trifft dies zu, so bedarf es einer Konzession nach Maßgabe dieses Gesetzes zur Abschließung, zur Vermittlung und zum Anbieten der Vermittelung von Verträgen, welche eine derartige Beförderung zum Zwecke haben. Das Anbieten der Erteilung von Auskunft über die Beförderung von Auswanderern aber ist an eine Konzession nur geknüpft, sofern es dem Gemeinwohl gefährlich ist; es unterliegt bei dem Nichtvorhandensein einer Konzession also auch nur dann der festgesetzten Strafe. Hält man diese Grundsätze fest, so werden derartige Anwendungen des Gesetzes, wie die oben besprochenen, nicht vorkommen, und dieses wird in einer sowohl den Interessen des Staates wie der Auswanderer entsprechenden Weise zur Geltung gebracht werden. A.

Die Popularisierung der Wissenschaft in Mexiko.

Die nun schon volle acht Jahre andauernde Epoche eines ungetrübten äußeren und inneren Friedens ist in der Mexikanischen Republik nicht allein zur Förderung des materiellen Fortschritts ausgenützt worden. Treu dem Spruche, das Eine zu thun, das Andre aber nicht zu unterlassen, haben die Regierungen des Generals Porfirio Diaz wie die seines Nachfolgers, des Generals Manuel Gonzalez, dessen Stelle vor kurzem der erstere abermals eingenommen hat, sich nicht damit begnügt, das Land in den verschiedensten Richtungen mit Eisenbahnen zu durchschneiden, es mit einem von Jahr zu Jahr dichter werdenden Telegraphennetz zu überspannen, den Verkehr mit fremden Ländern zu vermehren und zu erleichtern, den Ackerbau, die Viehzucht, das Minenwesen zu vervollkommnen, neue Produktionszweige wie Seidenbau und Straußenzucht zu schaffen und der Industrie durch zollfreie Einfuhr von Maschinen wirksame Hülfsmittel zu gewähren: sie haben sich auch bemüht, allerdings mit weniger durchgreifendem Erfolge, das intellektuelle Niveau des Volkes zu heben, sowohl durch Anlage von Schulen, Verbesserung der Unterrichtsmethoden, Herstellung der Nationalbibliothek in der Hauptstadt, als auch durch den Schutz, welchen sie den wissenschaftlichen, litterarischen und künstlerischen Bestrebungen, soweit sie es mit ihren immerhin beschränkten Mitteln im stande waren, angedeihen ließen. Im Vergleich zu früher ist denn auch die Anzahl der Zeitschriften und Vereine, die sich vorzugsweise mit derartigen Gegenständen beschäftigen, erheblich gestiegen, und der wohlthätige Einfluß, welchen sie auf die zum Teil ungenügend gebildeten Massen auszuüben beflissen sind, wird sicher nicht ausbleiben, wenn auch die Früchte dieser Kulturarbeit natürlich nur langsam und allmählich reifen können.

Jeder weitere Schritt auf dem eingeschlagenen Wege muß mit Freuden begrüßt werden. Als solcher ist die vor etwa dreiviertel Jahren in der Stadt Aguascalientes, welche so ziemlich den geographischen Mittelpunkt der Republik bildet, stattgefundene Gründung eines jeden Monat erscheinenden Blattes zu bezeichnen, das sich den bezeichnenden Namen „El Instructor“ gegeben hat und die Tendenz verfolgt, die auf den mannigfachsten Gebieten erzielten Resultate der wissenschaftlichen Forschung zu verallgemeinern und durch volkstümliche Darstellung den Laien zugänglich zu machen. Mexiko ahmt hiermit das Beispiel anderer vorgeschritteneren Nationen nach und erfüllt eine der charakteristischen Forderungen unsrer Zeit, die der Popularisierung der Wissenschaft. Entsprechend dem sie immer tiefer durchdringenden demokratischen Geiste soll auch die Wissenschaft nicht länger das Patrimonium einiger Wenige bleiben. Jeder Mann und jede Frau soll ihre Schätze teilhaftig werden, Alle einen Platz finden an dem Bankette des geistigen Lebens, in der richtigen Voraussicht, daß hierdurch neben der Erweiterung der Erkenntnissphäre auch das Herz veredelt und die Moral geläutert werden. Herausgeber des „Instructor“ ist Dr. Jesus Diaz de Leon, der mit wahrer Begeisterung diese Aufklärungsmission unternommen hat. Speziell den Deutschen muß er eine sympathische Persönlichkeit sein, weil er der deutschen Sprache bis zu dem Grade mächtig ist, daß er viele Perlen ihrer klassischen Dichtung in das edle Idiom des Calderon übertragen und somit den Beginn gemacht hat, den Genuß davon auch den Mexikanern zu vermitteln, die von fremder Litteratur bisher eigentlich nur die französische und teilweise die englische kannten. So finden wir auch in zwei der bis zur dreizehnten uns vorliegenden Nummern des „Instructor“ gelungene Übersetzungen von Schiller's: „Der Handschuh“ und „Die Teilung der Erde“. Eine Reihe von geschickt ausgewählten Abhandlungen, von kompetenten Mitarbeitern verfaßt, tragen dazu bei, über Fragen, die die Gegenwart interessieren, Licht zu verbreiten, so Studien über den Ursprung und die Entwickelung der Eisenbahnen, über die Atmosphäre, über die Ernährung des Kindes, über den Einfluß der Erziehung, über die Phosphoreszenz und deren Verwendung für die Industrie und die Künste, über die Weltausstellungen, über die Cholera, über das Wasser, über die Leichenverbrennung und ähnliche Themata.

Es wäre ungerecht, bei der Beurteilung dieser Arbeiten den deutschen Maßstab anlegen zu wollen. Man darf nicht vergessen, daß in Mexiko vieles neu erscheint, was hier bereits ziemlich allgemein bekannt ist; andererseits dürfte die Form in Deutschland nicht überall Anklang finden. Die Mitteilung selbst rudimentärer Kenntnisse ist aber für Mexiko noch eine Notwendigkeit, und was die Darstellung angeht, so liegen die unserm Geschmack wenig zusagende Überfülle an Vergleichen und Tropen, die bilderreiche Ausdrucksweise so tief begründet in dem Genius der spanischen Sprache, sind so eng, man kann sagen, unzertrennlich mit ihr verwachsen, daß es beinahe einer Gewaltthat gleich kommen würde, ihr die nüchterne Präzision und Konzision aufzwingen zu wollen, wie sie bei populär geschriebenen deutschen wissenschaftlichen Abhandlungen gebräuchlich ist. Wenn wir z. B. Castelar's vielbewunderte Reden mit kritischem Auge prüfen, so werden wir dort ähnliche Mängel finden, Mängel nach deutschem Geschmack, doch jedenfalls Vorzüge nach spanischer Auffassung. Jedes Volk, jede Sprache haben eben ihre Eigenheiten, die man, um unparteiisch zu urteilen, in Rechnung ziehen muß; es genügt sogar oft eine kurze Gewöhnung, um einige von ihnen ansprechend zu finden.

In dem Prospekt des „Instruktor" sagt Diaz de Leon: „Das gegenwärtige Jahrhundert, fruchtbar an Eroberungen des Genius und in der fortschreitenden Vervollkommnung der Wissenschaften, ist auch aus andern Gründen würdig, einen hervorragenden Platz in der Geschichte des gesellschaftlichen Fortschritts einzunehmen, denn in ihm hat man ein Ideal von großer und bedeutungsvoller Transzendenz verwirklicht gesehen. Welches ist es? Die Verallgemeinerung der Wissenschaften in ihrer Anwendung auf die Künste, die Industrie, den Handel, sogar auf die angenehmsten und heitersten Belustigungen. Denn die Wissenschaft besitzt gleich den Feenmärchen die Fähigkeit, den Geist zu blenden. Alles, was sie berührt, verschönert sie, und wie ein Frühling reich an herrlichen Gaben, bewässert sie auf ihrem Wege die Blumen des Wissens, die ebenso sehr die prachtvollen Paläste der Höfe wie die bescheidenen und lachenden Wohnstätten des häuslichen Herdes schmücken. Die Wissenschaft ist das Licht; durch sie vermag der Geist sich an unaussprechlichen Genüssen zu ergötzen. Ist nicht bemitleidenswert der Blindgeborene, welcher nicht die Schönheiten des Firmaments zu würdigen, nicht den blumigen Teppich der Auen zu betrachten, noch sich in den Strudel der Wildbäche zu versenken vermag? Das Tageslicht badet nicht seine Pupillen, noch können die Zauber der ewigen Nacht, in der er lebt, seinen Geist entzücken. Es fehlt ihm das Licht, um den ganzen Schauer der Finsternis zu erkennen. Seine Seele, seine Gefühle sagen ihm, daß die Schönheit vorhanden ist, aber er kann sie nicht mit seinen Blicken verzehren. Solcher Art ist die Unwissenheit. Der nichts weiß, ist wie einer, der nichts sieht. Aber zum Glück ist die Wissenschaft im stande, die Sehnsucht desjenigen zu stillen, der den Ehrgeiz hat, zu wissen; und das ist das Ziel, welchem das moderne Zeitungswesen bei allen zivilisierten Völkern entgegengeht. Ja, der Wunsch, sich zu unterrichten, erwacht allmählich. Fortwährend aufrechterhalten durch die Propaganda der öffentlichen Blätter, darf man eine baldige intellektuelle Umwälzung erhoffen, die nach der Verbesserung der politischen Institutionen, der Sitten und der Wohlfahrt der Gesellschaften strebt."

In Deutschland mag diese Einleitung etwas schwülstig erscheinen; spanisch redende Leser werden sie schön finden. Jedem muß aber gestattet sein, innerhalb der Grenzen des Anstandes sich derjenigen Ausdrucksweise zu bedienen, die seinem Volke am geläufigsten ist. Nur dann hat er Aussicht, auf dasselbe zu wirken. Abgesehen von der Form ist und bleibt doch die Hauptsache, daß überhaupt in einer Bevölkerung, wie die mexikanische, welche in ihrer Mehrheit noch nicht auf der Höhe der wissenschaftlichen Errungenschaften der Neuzeit steht, Blätter wie der „Instructor" entstehen, sich verbreiten und Beifall ernten. Große Vorteile werden ihr daraus entstehen; doch nicht ihr allein, auch allen Fremden, namentlich den in gewisser Hinsicht kosmopolitisch angelegten und ihr Vaterland verlassenden Deutschen, wenn sie in dem von der Natur so bevorzugten Mexiko ein neues Heim sich gründen wollen. Je höher drüben die Bildung steigt, desto leichter wird es ihnen werden, sich mit den Einwohnern des Landes zu verständigen und zu verschmelzen.

Carlos von Gagern.

Der Freie Kongostaat.

Bemerkungen zu unserer politischen Karte von Zentralafrika.

Die Aufmerksamkeit des Beschauers unserer kartographischen Beilage wird sich in erster Linie auf den neuen Freien Kongostaat und dessen Grenzen richten. Nur für den westlichen Teil des Staates, wo die Interessen Frankreichs und Portugals durch Verträge die Linien scharf gezogen haben, können die Grenzen als genau feststehende betrachtet werden; sie geben dem Freien Kongostaat einen ungefähren Flächeninhalt von 2500000 Quadratkilometer, die von einem Ende bis zum andern vom Kongo durchflossen werden, ein Areal, welches etwa den achtzigfachen Flächeninhalt Belgiens und den fünffachen Deutschlands darstellt. Diese offiziell vereinbarten Grenzen des Freien Kongostaates, wie sie unsere im Geographischen Institut der Internationalen Association zu Brüssel (und daher mit französischen Nomenklatur) hergestellte Karte genau angibt, sind folgende:

im Westen das Küstengebiet des Atlantischen Ozeans zwischen Banana und Yabé; der Parellelkreis von Yabé bis zu seinem Schnittpunkt mit dem Meridian von Ponta da Lenha und nördlich bis zum Tchiloango; das linke Ufer dieses Flusses bis zu seiner Quelle; dann eine kurvenförmige Linie von diesem Quellgebiet bis zu den Ntombo-Makatawasserfällen des Kongo. Die Station Mboko bleibt dabei auf Französischem, die Stationen Moukoumbi und Manyanga auf Kongostaatgebiet, endlich der Kongostrom selbst von den Ntombofällen bis zum Einfluß des Boumba, jenseits der Äquatorstation, wo die Grenze nach Nordosten hin noch näher zu bestimmen bleibt.

im Süden der Kongo von Banana bis etwas oberhalb von Nokki; das Nordufer gehört hier dem Kongostaat, das südliche verbleibt Portugal. Alsdann von Nokki aus der betreffende Parallelkreis bis zum Kongo, dieser Strom selbst

Digitized by Google

bis zu einem gewissen Punkt in der Nähe des 9. Parallelkreises und eine gebrochene Linie, die von dieser Stelle zum Bangouelo-See führt.

im Osten das östliche Ufer des Bangouelo, des Tanganika, des Muta Nzigé und des Albert Nyanza-Sees.

im Norden die Wasserscheide, die das Stromnetz des Kongo von demjenigen des Nil, des Chari und des Benuë trennt.

Zwar sind die sanguinischen Hoffnungen der Association in bezug auf den alleinigen Besitz des Kongos enttäuscht worden, insofern nur das Nordufer des unteren Laufes gegenüber Nokki bis zur Mündung dem neugebildeten Kongostaate zufiel, hingegen gehören letzterem hier die überaus wichtigen Plätze: Boma und Banana, — sodann hat Frankreich es durchgesetzt, das ganze rechte Ufer des Kongo von Manyanga aufwärts bis nahe dem Äquator zu erhalten, aber der neue zentralafrikanische Freistaat hat doch dank der Pression der Konferenzmächte auf Portugal etwa 30—40 Kilometer Küstengebiet nördlich von der Kongomündung erlangt, ein genügend großes Ausgangsthor für seinen Welthandelsverkehr. Nachdem der Kongostaat nun von allen einflußreichen Mächten anerkannt ist, wird er unter dem Protektorat des Königs der Belgier, durch einen tüchtigen und energischen Generalgouverneur (voraussichtlich Stanley) regiert, sicherlich bald beginnen, mit allen möglichen Mitteln die Befestigung der Sicherheit, die Verbesserungen der Verkehrswege, die Hebung des Handels und der Schiffahrt, Plantagenbau und Minenbetrieb thatkräftig in die Hand zu nehmen oder anderweitige Unternehmungslust eifrigst zu fördern, — während es kaum zweifelhaft ist, daß Frankreich und noch viel weniger Portugal Zeit und Mittel haben werden, um auf ihre Besitzungen im Kongobecken etwas zu verwenden. Was dem Freien Kongostaate aber in seiner Entwicklung besonders zu gute kommen wird, ist die unschätzbare Wohlthat, welche er der Berliner Konferenz zu verdanken hat: es ist das weit nach Norden und Süden sich erstreckende Freihandelsgebiet des Kongobeckens, wie es am 1. Dezember v. J. von den Konferenzmächten begrenzt worden ist, *) welches auch die neuen Französischen und Portugiesischen Besitzungen nördlich und südlich vom Kongo in sich begreift.

Die Hauptorte der vier Gouvernements, in welche der neue Freie Kongostaat**) eingeteilt wird, sind: Vivi, Leopoldville, die Äquatorstation und Banana. Der letztere Ort hat schon seit längerer Zeit als Hafenort und Landungsplatz für die zur See im Kongogebiet anlangenden Personen und Güter, sowie durch seine ansehnlichen Faktoreien Bedeutung. Nicht umsonst trägt er den Namen Banana, denn von Bananen beschattet sind die einstöckigen Holzhäuser, die nicht unmittelbar auf dem Erdboden fußen, sondern durch unterlegte Baumstämme und dergl. eine Art Hochparterre bilden; um das Haus zieht sich meist eine hölzerne Gallerie, auf die hinaus die Thüren sich öffnen. Die schiefen Flächen des Daches sind gewöhnlich so verlängert, daß sie rechts und links vom Hause fast bis zum Boden herabreichen und mit dem letzteren spitze Winkel bilden, wodurch gedeckte Lagerräume für allerlei Waren entstehen. Schiffe verschiedener Nationen sieht man in Banana nahe der Küste vor Anker liegen; weithin sichtbar weht an hohem Mastbaume die blaue Flagge der Kongo-Gesellschaft.

Die Hauptstation Vivi (5° 40′ südl. Breite, 13° 49′ östl. Länge v. Greenw.) auf dem rechten Kongo-Ufer, 10 Kilometer unterhalb der Yellala-Wasserfälle gelegen, ist 1880 im Januar von Stanley begründet worden. Dort residierte bis jetzt der interimistische General-Administrator des Kongo-Gebiets Oberstleutnant Francis de Winton, ferner der erste Sekretär der Kongo-Lokalverwaltung Dr. Leslie, der Abteilungs-Chef Major Parminter, sowie eine weitere Anzahl der oberen Verwaltungsbeamten. Im Mai 1884 wurde die erste Eisenbahn am Kongo durch Stanley geschaffen. Dieselbe erstreckt sich von der, zu diesem Zwecke von ihrem ersten Standplatze wegverlegten Station Vivi zwei Kilometer weit längs des Stromes und ist nach dem System Decanville angelegt. Dagegen wurde der Dampfer „Stanley" auseinander genommen und nach der Station Leopoldville geschafft, wozu eine Trägerkarawane von 600 Mann Schwarze nötig war. Die Gegend von Vivi zeigt eine Reihe von Hügelkuppen, die sich meist sanft nach dem Strome abdachen und längs desselben zahlreiche Buchten bilden. Der üppige hohe Graswuchs erreicht hier die Baumkronenhöhe. Eine dieser Kuppen hinan ziehen sich die Stationsgebäude, deren oberstes, mit dem Flaggenmast zur Seite, zweistöckig ist und sich wie ein kleines Fort ausnimmt. *)

Leopoldville, der Hauptort des mittleren Kongo-Gouvernements ist am Ausgang des Stanley-Pool (4° 20′ südlicher Breite, 15° 48′ östlicher Länge von Greenwich) gelegen und zwar am linken Ufer des Stromes. Stanley hat, unter Beistand des Kapitain C. Braconnier, diese Station im Dezember 1881 errichtet. Gegenwärtig ist Kapitän Saulez Stationschef. Neben zahlreichen Verwaltungsbeamten stehen hier die

*) Siehe Deutsche Kolonialzeitung 1885, 1. Heft. Seite 4. — Eine größere Spezialkarte des Kongobeckens (Maßstab 1:4,000,000), von Richard Kiepert gezeichnet, ist soeben im Verlage von Dietrich Reimer in Berlin zum Preise von 2 Mk. erschienen. In Terrainangabe, in Vollständigkeit der Namen wie in Farbendruck darf sie als eine neue vorzügliche Leistung des bekannten Kartographen gelten. Die Red.

**) Die Kongo-Gesellschaft hat bis Ende 1884 an dem Kongo 27 Stationen etabliert, die sich in größeren oder kleineren Entfernungen auf die ganze Länge des Stromes von der Mündung bis zum untersten der oberen (oder Stanley-) Fälle verteilen. Die Stationen am Unterlaufe sind Vivi, Boma, Ikungula, Nokki und Unnam-M'pozo; am Mittellaufe: Leopoldville, Isanghila, Rubytown, Bunda, Lukunga, Süd-Manyanga, Nord-Manyanga, Ngumbi, Lutete, Ngoma, Kinschassa, Kimpoko, M'suta, Kuamut, Bolobo, Lukolela und Ngondo; am Oberlaufe: Äquator-Station, Bangala, Upoto, Aruwimi und Falls-Station. Im Dienste der Gesellschaft standen Ende Dezember 1884 171 Europäer, und zwar 49 Engländer, 46 Belgier, 37 Schweden, 20 Deutsche, 6 Franzosen, je 3 Dänen und Holländer, je 2 Österreicher, Italiener und Portugiesen und 1 Amerikaner. Die Zahl der Belgier, welche seit Gründung der Gesellschaft in Äquatorial-Afrika thätig waren, beläuft sich auf 120, wovon 17 mit Tod abgegangen sind.

*) Einem deutschen Meteorologen, Herrn Dr. A. von Danckelman (jetzt bei der Deutschen Seewarte in Hamburg beschäftigt) verdankt die Association gründliche klimatologische Untersuchungen über Vivi und die afrikanische Südwestküste im allgemeinen. Die während eines dortigen zweijährigen Aufenthaltes erlangten wissenschaftlichen Resultate sind von ihm unter dem Titel: „Mémoire sur les observations météorologiques faites à Vivi etc." publiziert (Asher & Co., Berlin 1884). Die Schrift hat dadurch, daß sie auch die verstreuten Beobachtungen anderer Afrikaforscher über die klimatischen Verhältnisse häufig zitiert, zur Beurteilung Westafrikas einen besonderen Wert. Zwei Abbildungen von Vivi sowie die Chavanne'sche Karte des äquatorialen Afrikas zwischen Kongo und Ogowe sind wertvolle Beigaben der Schrift. Die Red.

Herren Stévart und Monkemeyer der landwirtschaftlichen Abteilung vor. Herr Guérin leitet die Handwerker-Werkstätten. Die leichten Gebäude der Station sind in malerischer Weise von einer üppigen Vegetation überragt, während der Blick auf die weite Wasserfläche des Stanley-Pool, die durch Dampfer und Segelboote belebt ist, hinausschweift und an einer fernen Hügelkette des andern Ufers seine Begrenzung findet. Der Umfang des Stanley-Pool ist 1800 Quadrat-Kilometer, d. h. ungefähr dreimal so groß als der des Genfer Sees.

Die Äquatorstation, von Stanley im April 1883 errichtet, hat sich unter der Leitung des Leutnants van Gèle *) den Ruf eines Musteretablissements erworben. Sie liegt am linken Kongo-Ufer, 5 Kilometer unterhalb der Einmündung des Bukiflusses (0° 6′ nördlicher Breite, 17° 20′ östlicher Länge von Greenwich). Die Eingeborenen daselbst bauen in großer Menge sowohl Mais als Manioka oder Kassava an; auch ziehen sie zahlreiche Ziegen- und Schafherden auf; aber zu arbeiten lieben sie nur das unbedingt Nötigste für ihre Wirtschaft, und das lassen die Männer noch fast ausschließlich durch die Frauen besorgen, welche in Gruppen von 12—15 arbeiten. Die Gatten oder Eigentümer dieser Frauen verdingen ihre Arbeitskräfte auch um billigen Lohn an die Stationsverwaltung, führen aber selbst die Aufsicht über ihre Arbeiterinnen. Auf einer Insel, welche Leutnant van Gèle den Eingeborenen abkaufte, hat er üppige Mais- und Bananenpflanzungen angelegt und ein Lehmhaus erbaut. Eine eigentlich trockene Jahreszeit gibt es unter dem Äquator nicht; bei Nacht kommt kein Regen vor. Donner ist häufig zu hören, auch Erdstöße sind schon beobachtet worden. Die mittlere Temperatur im Stationsgebäude ist 28°; die stärkste im Hause beobachtete Hitze war 32°.

Auch für den Kern einer militärischen Macht zur Aufrechterhaltung der öffentlichen Ordnung und Sicherheit hat die Association bei Zeiten gesorgt. Obwohl die belgischen, englischen und anderen Offiziere, welche in Vivi und Leopoldsville stationiert sind, schon als Beamte der Kongogesellschaft vielfache Beschäftigung haben, durften dieselben doch nicht versäumen, Tag für Tag die geeignetsten schwarzen Rekruten zum Infanterie- und Artilleriedienst einzuschulen, und zwar werden die Übungen mit dem Gewehr des Morgens, die an den Geschützen nachmittags vorgenommen. Die Gewehre haben ihre Geschichte. Als Chassepots in Frankreich fabriziert, von den Deutschen im Kriege erbeutet, wurden sie an die Association verkauft. Sehr vorteilhaft präsentiert sich die Uniformierung der kleinen Kongo-Armee. Auf dem Haupte trägt der Soldat den roten Fez, die Kleidung gleicht derjenigen der Seesoldaten: blaue Jacke und weiße Beinkleider. Zum artilleristischen Dienst zeigen die schwarzen Rekruten ziemliches Geschick und es macht ihnen sichtlich Vergnügen, in der Bedienung der Gebirgsgeschütze unterrichtet zu werden, welche vorläufig den Artilleriepark von Vivi bilden. Zur Übung des Garnisonsdienstes ist reichlicher Anlaß gegeben, indem man die Magazine der Gesellschaft nicht sorgsam genug durch Schildwachen gegen diebische Eingriffe schützen kann.

*) Leutnant van Gèle ist unlängst zum Oberhaupt eines großen Dorfes in der Nähe der Station erwählt worden, als nach dem Tode des Dorfrichters die Einwohner zur Wahl eines neuen Oberhauptes zusammen traten, — ein Beweis der Sympathie, welche sich van Gèle bei den Schwarzen erworben hat. Die Associationsleitung hebt dies in einem Bericht hervor, sowie, daß am ganzen oberen Kongo die Anwesenheit der Agenten den heilsamsten Einfluß auf die Völkerschaften übe, und oft nur die moralische Einwirkung eines vereinzelten Weißen erforderlich war, um Blutvergießen zu verhüten, Streitigkeiten beizulegen, ja selbst dem Unheil eines allgemeinen Landeskrieges vorzubeugen.

Unsere Karte regt uns aber auch zur Betrachtung dessen an, was bei der neuesten Verteilung des großen herrenlosen Gebietes im westlichen Zentralafrika Frankreich und Portugal zufiel; es waren fette Bissen, die diese Mächte sich bei der Konstituierung des Freien Kongostaates an sich rissen, indem sie hierbei auch ihre wenig oder garnicht berechtigten Landansprüche geltend machten. Frankreich hatte durch de Brazza's ansehnliche Annexionen im Gebiete des unteren Kongo einen sehr beträchtlichen Landbesitz am rechten (nördlichen) Stromufer erworben, und sind die Verdienste des französischen Reisenden in seiner Rivalität mit Stanley wahrlich nicht zu leugnen. Aber die territorialen Transaktionen, welche zwischen der Kongo-Gesellschaft und Frankreich durchgeführt wurden, erstrecken sich nur zum Teil auf das Forschungsgebiet de Brazza's (die Wasserscheide-Region zwischen dem Ogowe und Kongo), während ein anderes Gebiet, das mit den Arbeiten, Landankäufen, Vertragsabschlüssen u. s. w. des genannten französischen Reisenden gar nichts zu schaffen hat, nur auf dem Wege diplomatischer Pressionen auf die Kongo-Gesellschaft dem im äquatorialen Westafrika zu ungeheurer Ausdehnung angewachsenen Französischen Kolonialbesitz zufiel. Es ist das ertragsreiche, mit Stationen dicht besetzte Becken des Kuilu-Flusses, welcher unfern vom Kap Nigra an der Loango-Küste (230 Kilometer nördlich der Kongo-Mündung) in den Atlantischen Ozean fällt, ein Wassergebiet für sich bildend. Diese Region, das zweite Aktionsgebiet der Kongo-Gesellschaft, wurde gegen Ende 1882 durch die Expedition des Kapitäns Grant Elliott, an der sich auch der Deutsche M. Lehrmann und der Österreicher Leutnant Schaumann beteiligten, erschlossen. In das Forschungsgebiet wurde auch der zwischen Kuilu und Kongo fließende Tschiloango, ein Küstenfluß von geringerer Bedeutung, hineingezogen. Das Kuilu-Becken hat unbestreitbar eine bedeutende wirtschaftliche Zukunft, und man begreift schwer, weshalb Stanley der Erschließung desselben passiven Widerstand entgegenstellte, indem er (wie Schaumann ihm vorwirft) die Expedition mangelhaft ausrüstete und sie in der Folge im Stiche ließ. Die Expedition aber entledigte sich mit großer Energie ihrer Aufgabe und gründete bis Ende 1884 im Kuilu-Becken und an der dazu gehörigen Küste nicht weniger als achtzehn Stationen: Grantville, Rudolfsstadt, Alexandraville, Massabe, Nyanga, Mayumba, Sette-Cama, Stanley-Niadi, Franktown, Sengi, Stephanieville, Strauchville, Philippeville, M'Boko, Muikumbi und Arthurville. Durch den Vertrag, durch welchen die Association eine Verständigung hinsichtlich der Besitzverhältnisse am unteren und mittleren Kongo behufs ihrer Anerkennung durch Frankreich mit letzterem erzielte, trat sie das gesamte Kuilu-Becken mit allen seinen Stationen und der dazu gehörigen Küste bis zur Tschiloango-Mündung, sowie

Digitized by Google

das ganze rechte Ufer des Kongo von Manyanga bis zum Äquator, eine Strecke von ca. 650 Kilometer in der Luftlinie gemessen, an Frankreich ab! Diese neubegrenzten Gesamterwerbungen Frankreichs, welche sich durch eigene Thätigkeit auch auf das Ogowe-Becken erstrecken, umfassen einen Flächenraum, der ungefähr demjenigen von Belgien, Holland, West- und Süddeutschland bis zum Meridian von Berlin gleichkommt — gewiß ein schöner Kolonialbesitz für eine Macht, die sich bis dahin Jahrzehnte hindurch mit dem winzigen Küstenstriche am Gabun und der Ogowe-Mündung begnügt hatte.

Der zweite glückliche Teilnehmer an den Erfolgen der Kongo-Gesellschaft, Portugal, unterscheidet sich von dem anderen (Frankreich) unvorteilhafterweise dadurch, daß er sich an den Arbeiten und Forschungen im Kongogebiet nicht im geringsten beteiligte und sich erst zum Wort meldete, als die großartige Umgestaltung in jenem Gebiete Platz gegriffen hatte. Zur Rechtfertigung eines solchen Beginnens wurden vergilbte Akten hervorgeholt, welche der Welt klar machen sollten, daß Portugal früher als irgend eine andere europäische Macht am unteren Kongo Fuß gefaßt habe, und sonach das Recht besitze, seine Besitzansprüche geltend zu machen. Diesen vergilbten Aktenstücken stand die einfache Thatsache gegenüber, daß Portugal das Küstenland zwischen dem Ambriz-Flusse und der Kongo-Mündung niemals de facto beherrschte und die in diesem Bereiche etablierten fremden Faktoreien keiner europäischen Kolonialverwaltung (also auch der Portugiesischen nicht) unterstanden. Sie operierten vollständig unabhängig mit den dortigen Eingeborenen, wie es auch unser Berichterstatter in Kinsembo im vorigen Hefte dargelegt hat. Um das Konferenzwerk zu retten, blieb der Association bedauerlicherweise nichts übrig, als den maßlosen hartnäckigen Ansprüchen Portugals größtenteils Folge zu geben.

Daß nun auch deutscherseits neuerdings am Kongo Fuß gefaßt worden ist, geht erfreulicherweise aus nachfolgendem Briefe des Führers der deutschen Kongo-Expedition Leutnant Schulze (von welcher Herr Wermuth in Kinsembo uns im vorigen Hefte berichtete,) hervor:

„Nokki am Kongo, 9. Dezember 1884. Endlich einigen Erfolg! Längst habe ich die Wichtigkeit des Platzes Nokki als des Punktes, wo die Schiffbarkeit des Stromes aufhört und wo die große Handelsstraße ins Innere mündet, erkannt; ich wollte daher hier womöglich am Strom Fuß fassen, um später eine Station zu gründen und eine Basis zu schaffen, auf der wir weiter bauen können. Ich will durchaus das mir selbst gestellte Programm durchführen; ich halte nichts von einem bloßen Durchreisen eines fremden Landes; ich will Bleibendes, womöglich Großes schaffen. Ich muß daher Bedacht darauf nehmen, mir Etappen zu schaffen, die ich mit Vorräten, Lebensmitteln und Tauschartikeln fülle und die sobald als möglich nach der nächstweiteren Station und Etappe gebracht werden sollen. Nach endlosen Mühen, Bootfahrten, Reisen, Enttäuschungen aller Art, nachdem ich zweimal im Innern bei den Königen Ne-Mouiri und Ne-Ruamba war, nachdem ich einmal nach Boma und zweimal nach Vivi gereist bin, nach ungeheuren Anstrengungen und Entbehrungen habe ich endlich eine nicht unerhebliche Strecke Landes für die „deutsche Expedition", d. h. für Deutschland durch Kaufverträge, die ich mit den Königen (in portugiesischer und Kongo-Sprache) und mit der Association (in englischer und französischer Sprache) abschloß. Morgen werde ich die Deutsche Flagge am südlichen Kongo-Ufer bei Nokki als unserm Eigentum aufhissen. (Nachschrift: Am 12. wurde die Deutsche Flagge gehißt und die Grenzpfähle gesteckt.) Das Gebiet liegt sehr günstig, die Strömung ist an diesem Platze gering, natürliche Häfen und große Tiefe gestatten selbst See- und Kriegsschiffen dort zu ankern; ich habe die Tiefe gemessen und an zehn verschiedenen Orten ausgepeilt, 5 Meter Entfernung vom Ufer war 6 Faden und kein Grund, auf 3 Meter Entfernung 4 bis 6 Faden Tiefe. Der leitende Gedanke war, deutsche Unternehmungen unabhängig von anderen zu machen. Heute noch wird das holländische Haus (gegen hohe Prozente) mit Vergnügen uns alle Waren von Banana hierherschaffen; heute sind die Holländer unsere Freunde; die Politik könnte aber diese Freundschaft einmal stören, daher mußten wir (nach meiner Ansicht) vor allem einen eigenen Hafen haben, wo unsere eigenen Schiffe auf dem freien Kongo hinauffahren und ihre Waren ohne Zoll und prozentualen Abzug direkt in deutsche Magazine schaffen können. Der Platz ist für Anlage von Magazinen, Warenlagern und einer Station brillant geeignet und liegt am Ausgangspunkt der größten Handelsstraße. Ich glaube, ich darf diese Erwerbung als einen kleinen Erfolg bezeichnen, zu dessen Erreichung ich allerdings alle Energie, rastlose Arbeit und alle physischen und moralischen Kräfte aufwenden mußte; aber ich bin doch belohnt. Zu gleicher Zeit habe ich einen Kaufvertrag mit der Association abgeschlossen; Colonel Sir Francis de Winton und ich haben ihn vollzogen und je ein Exemplar nach Brüssel und Berlin geschickt; dieser Kauf erweitert mein Gebiet nicht unerheblich (immerhin ist es klein, nur für eine Station und zahlreiche Güterschuppen berechnet) und setzt mich wahrscheinlich schon jetzt, sonst aber im nächsten Jahr in den Besitz eines vollständigen Hauses auf diesem Gebiet (es ist zur Zeit vermietet), so daß ich schon ein fertiges Magazin habe Freilich habe auch ich einige Konzessionen gemacht, ohne diese aber wäre der Kauf nie perfekt geworden. Außerdem habe ich Verhandlungen zu größeren Landkäufen angebahnt, aber nicht abgeschlossen, da ich das Land nicht gesehen und die Katze nicht im Sack kaufe; ich habe deshalb nach Berlin und Brüssel geschrieben und die Gesellschaft mag sich direkt ins Benehmen setzen, wenn sie davon Gebrauch machen will. Von der Association habe ich viel erreicht. Oberst de Winton hat ein Zirkular an sämtliche Stationen der Association gerichtet, um der deutschen Expedition in jeder möglichen Weise zu helfen, Gastfreundschaft zu gewähren, und ich selbst habe eine Empfehlung an sämtliche Chefs mit, die aufgefordert werden, meinen Wünschen in jeder Weise gerecht zu werden. Es ist dies wichtig, namentlich da ich in kurzer Zeit ein eigenes Dampfschiff haben werde. Auch sonst stehen unsere Angelegenheiten günstig. Es ist mir gelungen, 20 sehr gute Loango-Neger zu engagieren; dieselben sind vor einigen Tagen hier eingetroffen, 10 vermehren das Träger-Personal, 10 sind für unsere eigene Bedienung und als table-boys bestimmt. Es sind intelligente gute

Burschen. Unser ganzes Gepäck ist hier und zum großen Teil in Trägerlasten umgepackt, inklusive Geschenke und Tauschwaren, die ich für 12000 M. (oder 600 Pfd. St.) gekauft habe (in Banana). Man rechnet hier nach Gewehren und Taschentüchern; 1 Gewehr = (d. h. hat den Werth von) 12 Taschentüchern. 1 Huhn z. B. kostet 2 Taschentücher. Inzwischen ist ein Bote aus S. Salvador eingetroffen. Der König hat sich über mein Geschenk gefreut und ist bereit, mir Träger zu schicken. (Ich habe ihm sagen lassen, ich wolle zum Muene Putu Kassongo. Hr. Comber hat mir aber geraten, zuvor den König von Kongo zu besuchen.) Zugleich hat er zu Muene Putu Kassongo einen Boten mit Geschenken geschickt und die Anfrage, ob die Weißen sein Land besuchen dürften; der Bote von dort wird zurück sein, wenn wir in S. Salvador sind. Ich selbst führe den Sohn des Königs, der gut englisch, portugiesisch und kongo spricht, den jungen, intelligenten Malevo, als Dolmetsch mit mir; derselbe wird uns wahrscheinlich auch weiter begleiten; es ist dies ein Punkt von großer Bedeutung, da hier der König von Kongo als ein mächtiger Souverän gilt. Von S. Salvador zum Muene Putu bekomme ich einen Dolmetsch der englischen Baptist Mission Society mit. Ich hoffe in wenigen Tagen aufzubrechen, und zwar Lt. Kund, Dr. Büttner und ich mit dem ersten Trupp, die anderen Herren folgen nach. Ich bin voll froher Hoffnung, sehr gesund und heiter, komme eben von Vivi und rüste mich zu einem großen Palaver, was nachher unten in Ango-Ango stattfindet. Pr.-Leut. Kund und Leut. Tappenbeck wollten zu mir nach Vivi kommen; im M'poso-Thal wurden sie von einigen hundert Wilden angegriffen (Ursache unbekannt) und von diesen zwei Stunden lang beschossen; endlich ließ es sich nicht mehr vermeiden, sie mußten wieder schießen und schossen einen durch die Schulter und einen durch das Bein und einen tot. Beide Herren bivouakierten im Freien ohne Feuer, Essen und Trinken und kehrten am folgenden Tage nach Ango-Ango zurück."

Unsere Karte veranschaulicht ferner die sonstigen neuen und älteren Staatenbildungen in Zentralafrika. An der Westküste sind es zunächst die Deutschen Besitzungen in der Biafrabai, welche sich durch die jüngsten Verständigungen mit England nördlicher als unsere früher gedruckte Karte es angibt, nämlich bis zum linken Ufer des Rio del Rey (einschließlich), erstrecken und so das ganze Kamerungebiet umfassen. Die Machinationen Rogozinski's sind dadurch illusorisch geworden. Da nach dieser neuesten Vereinbarung England sich allein auf den Besitz der Baptisten-Missionsstation Victoria innerhalb unserer Kolonie beschränkt und schon den Nachbarhafen Victoria's Bota (der auf unserer Karte nicht vermerkt ist) an Deutschland abgetreten, so ist das englische Kolorit unserer Karte, als erfreulicherweise irrtümlich, — mit Ausnahme des einen Punktes Victoria — in deutsches Kolorit umzuändern. Nach dem dem Grafen Herbert Bismarck zu dankenden Übereinkommen verpflichtet sich Großbritannien keine Verträge mit den zwischen dem Rio del Rey und der Französischen Kolonie Gabun wohnenden Negerstämmen zu schließen. Deutschland dagegen verspricht, das zwischen dem Rio del Rey und Lagos gelegene Gebiet als außerhalb seiner Interessensphäre liegend anzusehen.*)

Das deutsche Kolorit ist ferner sichtbar in einem Fleck nahe Nokki, am unteren Kongo, wo Leutnant Schulze jüngst im Namen des Deutschen Reiches die oben erwähnte kleine Besitzung erworben hat, — während im östlichen Teil von Zentralafrika, im Hinterland des Sultanat Sansibar das Usagara-Gebiet das deutsche Kolorit erhalten hat. Da der von der Berliner Gesellschaft für deutsche Kolonisation dort erworbene Landstrich sich aber nur auf 2500 englische □Meilen bemessen soll**) und dieser Umfang ungefähr dem von Belgien gleichkommt (welches oben links in der Ecke der Karte dargestellt ist), so wäre hiernach das deutsche Kolorit im Usagaragebiet, als um die Hälfte zu groß, richtig zu stellen und ist daher mehr als Zukunftsbild aufzufassen. — An der Ostküste entlang zeigt sich der größte Teil des Sultanats Sansibar; nördlich erstreckt sich die Souveränität dieses Herrschers — faktisch oder nominell — noch bis zum Äquator, bis zur Juba-Mündung. Im Süden bei Kap Delgado grenzt an das Sansibargebiet die Portugiesische Provinz Mozambique. R. L.

Litteratur.

„Dr. Philipp Paulitschke, die Sudanländer nach dem gegenwärtigen Stande der Kenntnis." Mit 59 Holzschnitten, 12 Tonbildern, 2 Lichtdrucken und einer Karte. Freiburg i. Br. 1885, Herder'sche Verlagshandlung.

Die von uns mehrfach anerkennend besprochene „Illustrierte Bibliothek der Länder- und Völkerkunde" ist durch obiges Werk um einen recht wertvollen Band bereichert. Der Verfasser, welcher seit Jahren an der Wiener Universität Geographie lehrt und gegenwärtig selbstthätig an dem Erforschungswerke des noch immer dunkeln Erdteils an einer ostafrikanischen Expedition teilnimmt, hat in vorliegendem Buche eine höchst verdienstvolle Arbeit geliefert, indem er in sorgfältigster Weise aus den zahlreichen in- und ausländischen Werken über die einzelnen Sudanländer, aus den mannigfachen Artikeln, welche in den wissenschaftlichen Zeitschriften verstreut vorkommen, ein Ganzes schuf, mit eigenen wertvollen historischen, geographischen und ethnographischen Ergänzungen; die Darstellungsweise hierbei ist eine sehr fließende und fesselnde. Den sich um die Entschleierung des Sudan besonders verdient gemachten Männern wie Dr. Vogel, Dr. Barth, Oberweg, Rohlfs, Dr. Schweinfurth, Dr. Lenz, v. Heuglin, Flegel und vielen anderen unserer Landsleute begegnen wir in diesem Buche häufig, — die Verschiedenheiten der Sudanvölker in Sitten und Gebräuchen, in ihrer Kultur- und Handelsentwicklung sind ebenso charakteristisch veranschaulicht wie das Gemeinsame ihrer Art. Der Verfasser gruppiert die Sudanländer a) in die westlichen (die Mandinka-

*) Auch in bezug auf Neuguinea soll eine Verständigung zwischen England und Deutschland in der Weise erfolgt sein, daß der 8. Grad südl. Breite als Deutsche Grenze anerkannt ist und somit die Huonbai uns gehört. Wir hoffen demnächst Genaues hierüber mitteilen zu können. Die Red.

**) Siehe Seite 216.

Digitized by Google

Länder, Felata-Reiche), b) in die Tsadsee-Länder (Bornu, Kanem, Bagirmi, Wadai), c) in die Nillandschaften (Dar Fur, Sennaar, Bahr-el-Ghazal, die egyptische Äquatorialprovinz, die Niam-Niam- und Mangbattu-Länder). Zu der ersten Gruppe gehört auch das durch Dr. Barth und Dr. Vogel, und neuerdings durch Robert Flegel uns näher bekannt gewordene Adamaua, eines der Felata-Reiche, welches von dem mächtigen Sultan von Sokoto in Abhängigkeit ist. Adamaua ist ein ganz neuer Name, wie Dr. Barth schreibt, der dem Lande zu Ehren des Mallem Adama, des Vaters des Statthalters, der zu Barth's Zeiten lebte, gegeben wurde. Dieser unternehmende Heerführer begründete zu Anfang des 19. Jahrhunderts dieses muhamedanische Königreich auf den Trümmern mehrerer kleinerer heidnischer Reiche. Sicherlich ist Adamaua, wie Barth (nach dessen Zeichnung unsere aus obigem Werke entnommene Illustration ist) zuerst berichtete, eines der schönsten Länder Zentralafrikas, befruchtet von einer Anzahl bedeutender Gewässer, unter denen der Benuë und Paro die ansehnlichsten sind, und von einer mannigfaltigen Gestaltung von Hügel und Thal belebt. Flegel schildert das Land gleichfalls als reich an Produkten (Fleisch, Butter, Milch, Honig, Reis, Weizen, Datteln sind in Fülle vorhanden); das Klima sei gesund, die Bevölkerung tolerant und geistig entwickelt; europäische Handelsartikel hätten daselbst einen verhältnismäßig hohen Wert. Möge Flegel's Stimme, der uns Deutschen die für den ganzen Handel mit den zentralen Teilen des Sudan so bedeutungsvolle Zukunft dieses Gebietes sichern möchte, nicht wirkungslos verhallen! — Unsern Lesern sei „Paulitschke, Sudanländer" aufs wärmste empfohlen. r.

„Dr. Johannes Baumgarten, Die außereuropäischen Völker. Abgerundete Charakterbilder, Szenen aus dem Volksleben und kulturgeschichtliche Darstellungen." Kassel 1885, Theodor Kay.

Schon früher hat Dr. Baumgarten geographisch-ethnographische Chrestomathien herausgegeben, von denen eine dem Orient („Ein Spaziergang durch die muhamedanische und die indische Welt") die andere Amerika (beide im Verlage der Riegerschen Verlagshandlung in Stuttgart) gewidmet war. Nach den besten deutschen und ausländischen Quellen, aus politischen, wie wissenschaftlichen Blättern, oft auch aus größeren, dem Lesepublikum schwer zugänglichen Werken schöpft er mit seltener Belesenheit und Sachkenntnis und immer den verdienstvollen Zweck unverwandt im Auge: zur Belebung und Vertiefung der Kenntnis unserer Erde und ihrer Bewohner unter den Gebildeten das Seinige beizutragen. Das uns vorliegende Buch wird jedermann mit großem Interesse erfüllen; die Charakteristik der außereuropäischen Völker ist durch treffliche Schilderungen mannigfachster Art eine vielseitige — auch Proben aus dem Sagenkreise, Darstellungen, welche den Einfluß der europäischen Zivilisation und der Missionsthätigkeit unter den Eingeborenen der fernen Erdteile behandeln, dienen zur Vervollständigung des Urteils über die geistige und wirtschaftliche Entwickelung der außereuropäischen Rassen und ihre heutige, wie zukünftige Stellungnahme im Völkerwettstreit, welches der Leser hierin in fesselnder Unterhaltung gewinnt. r.

„Dr. Herm. von Ihering, Rio Grande do Sul." („Übers Meer. Taschenbibliothek für deutsche Auswanderer, herausgegeben von Richard Lesser und Richard Oberländer", Bd. XI und XII). Gera 1885, Weltpost-Verlag (Paul Genschel.)

Das seit Jahresfrist erwartete Spezialwerk über die brasilische Provinz Rio Grande do Sul aus der Feder eines dort seit einigen Jahren ansässigen Arztes und Naturforschers, Dr. Hermann von Ihering (Sohn des großen Rechtslehrers) darf als eine sehr wertvolle Ergänzung der zahlreichen Litteratur über Südbrasilien gelten. Die warmen empfehlenden Begleitworte eines Kenners des Landes, wie Sellin, die Mitarbeit von langjährig erfahrenen, urteilsreifen dortigen deutschen Kolonisten und Industriellen, deren Namen der Verfasser in seiner Einleitung dankend erwähnt, vor allem aber die wissenschaftlich-ernsten Studien, welche Dr. v. Ihering über alle Verhältnisse seiner neuen Heimat vor Abfassung seines Werkes unternommen, bürgen für die Gediegenheit desselben. (Der Autor ist übrigens unseren Lesern nicht unbekannt; die Kolonialzeitung verdankt ihm im vorigen Jahrgang mehrere treffliche Artikel über die sozialen Zustände des brasilischen Kaiserreiches.) Bei der gründlichen, gewissenhaften Erfüllung seiner Aufgabe hat der Verfasser aber — und das gibt dem Buche seinen besonderen praktischen Wert — sich fern von überschwänglichem Lob gezeigt, wie er auch die Schattenseiten der Verhältnisse nicht unbeleuchtet ließ, und verband hiermit eine so gewandte, anziehende Schreibweise, daß der Zweck des Buches: die Erweckung des Interesses aller Schichten für die für die deutsche Auswanderung so zukunftsreiche südbrasilische Provinz um so mehr erreicht werden wird. Nach Sellin's Ansicht „wird das Buch der sicherste Führer des Auswanderers nach Rio Grande do Sul werden", indem dieser hierin über alles Wissenswerte eingehenden Aufschluß erhält; so über Topographie, Klima, Pflanzenwuchs, Tierwelt, Bevölkerung, Viehzucht, Landwirtschaft, Verkehrsmittel, Industrie und Handel, Verwaltung und Finanzen, Landverhältnisse und Einwanderung, Geschichte der Provinz und ihrer Kolonisation, Münzen, Maße, Gewichte und Lebensmittelpreise. Eine beigegebene Übersichtskarte, welche auch die im Betrieb und im Bau begriffenen sowie die projektierten Eisenbahnen durch Kolorit genau angibt, dient zur Orientierung des trefflichen Buches.*) r.

„Das Buch von der Weltpost, Entwickelung und Wirken der Post und Telegraphie im Weltverkehr. Von O. Beredarius." Berlin 1885, Herm. J. Meidinger. Erstes—drittes Heft.

Ein kulturgeschichtliches Prachtwerk ganz eigenster Art verdanken wir hier dem deutschen Buch-

*) Wir verbinden hiermit die Anzeige, daß die Verlagshandlung des Dr. von Ihering'schen Buches sich erboten hat, den Mitgliedern des Deutschen Kolonialvereins das Exemplar à 1 Mk. 50 Pf. (anstatt à 2 Mk.) bei den ihr bis Ende April d. J. direkt zugehenden Bestellungen zu liefern.
Das Bureau des D. K.

Digitized by Google

handel, wie es wohl in keiner Litteratur textlich wie illustrativ bisher existiert. Die Geschichte der Post ist zugleich die Geschichte des geistigen Verkehrswesens, — die Entwicklung und Vervollkommnung der Post bis zu ihrer heutigen Höhe ist der Gradmesser für die verschiedenen Kulturepochen der zivilisierten Menschheit. Die uns vorliegenden drei Hefte (die weiteren 7 Hefte folgen in monatlichen Zwischenräumen) behandeln das Schrifttum und die Entwicklung des brieflichen Verkehrs; — die Uranfänge und ursprünglichen Mittel des Verkehrs; — das Postwesen im Altertum; — das Postwesen im Mittelalter. Mit tiefer Sachkenntnis und in einer jeden Gebildeten anmutenden fesselnden Darstellung sind hierin die kulturellen und technischen Stadien des Verkehrswesens in all ihrer Mannigfaltigkeit bis ins 18. Jahrhundert behandelt; so u. a. die Botenanstalten des Mittelalters, (Klosterboten, Universitätsboten, Metzgerposten, die Post des Deutschen Ritterordens-Städtebotenwesen ꝛc.) Diese Spiegelbilder des öffentlichen, kommerziellen und Verkehrslebens jener Zeiten bieten oftmals viel des Komischen für uns, wie z. B. das von der Venezianer-Botenzunft Ende des 17. Jahrhunderts begründete Institut der Perücken-Post zwischen Lyon und Venedig, hervorgerufen durch den lebhaften Export französischer Perücken und die Sucht der italienischen Nobili, ihr Haupt durch diese Kunsterzeugnisse zu verschönern. Dieses postalische Geschichtswerk ist aber auch zugleich von Kunstwert durch die trefflichen Illustrationen, welche nicht nur in Holzschnitt, sondern auch in Lichtdruckbildern, Radierungen und Farbendrucken zahlreich beigegeben; die Vorlagen hierzu sind zumeist aus den Sammlungen der Postmuseen gewählt und somit historisch. Die typographische Ausstattung gereicht der Verlagshandlung zur besonderen Ehre. r.

Redaktionelle Korrespondenz.

Aus Atschin.

Samaghani, Atschin, Niederländisch-Indien, 1. Januar 1885.

Lange haben Sie nichts von mir gehört, aber es ist auch so wenig Erfreuliches von hier nach Deutschland zu berichten. Die Verhältnisse sind derartig, daß man nur klagen oder raisonnieren kann. Nicht eine einzige Maßnahme der Regierung wird bekannt, von welcher man sagen kann, sie zeuge von einem wirklichen Verständnis der thatsächlichen Verhältnisse und von dem Willen, etwas Zweckmäßiges ausführen zu wollen. Alle Herzen schlugen höher, als man vom neuen Gouverneur-General hörte, daß er die Zügel der Regierung mit fester Hand ergreifen und speziell dem haltlosen Zustande auf Atschin ein Ende machen würde, diesem Lande, welches der Inbegriff aller Widerwärtigkeiten ist, die die Niederlande bis jetzt in Indien getroffen haben. Man hörte von großen Summen, die für Atschin ausgeworfen und man glaubte eine neue Ära anbrechen zu sehen, als der Zivilgouverneur abberufen und der Militärkommandant von Atschin zum alleinigen Gouverneur daselbst ernannt wurde. Man hat sich nicht getäuscht; eine neue Ära hat begonnen, dem haltlosen Zustande auf Atschin wird ein Ende gemacht, aber freilich in anderer Weise, als man erwartet hatte. Der Starke weicht wieder einmal mutig einen Schritt zurück. Es kommt auch schließlich, nachdem die Nisero-Angelegenheit in der stattgehabten Weise gelöst worden ist, auf eine Blamage mehr oder weniger nicht an. Anstatt vorzugehen, wird der Rückzug angetreten. Alle Posten, die außerhalb Lambaru liegen, werden aufgehoben und das Terrain, welches mit so viel Anstrengung seitens des Militärs erobert und behauptet ist, welches so große Opfer an Geld und Menschen gekostet hat, wird jetzt aufgegeben. Die errichteten Bentengs werden verbrannt, die so kostspieligen Wegeanlagen werden verwildern, weil man nicht Geld hat, um noch tausend Mann anzuwerben. Nur einer so geringen Truppenvermehrung würde es bedürfen, um auf Atschin Frieden zu schaffen. Statt dessen zieht man einen Gürtel von Bentengs bis zur Höhe von Lambaru, um auf diese Weise einen Küstenstrich von ungefähr vier Quadratmeilen (!) den feindlich gesinnten Atschinesen unzugänglich zu machen. Die Küste ist blockiert durch eine große Anzahl von Schiffen, um die Zufuhr von Munition unmöglich zu machen. Welche Wirkung diese Maßregeln bis jetzt gehabt haben, können wir deutlich wahrnehmen. Des Feindes Hinterlader mehren sich stets und er sitzt jetzt an solchen Stellen fest, die vor zwei Monaten noch für vollkommen sicher galten. Er hat auch dieses neue Jahr mit ein paar Toten und Verwundeten (zwischen Lambaru und Anakgaluëng) eingeleitet. Der Feind ist so stark, daß die Transporte jetzt des Nachts bei Mondschein (!!) gemacht werden. Im übrigen sagt die „London and China Express", daß Holland zu der Blockade nicht berechtigt sei; durch Traktat (ich glaube von 1824) ist Holland verpflichtet, den Handel an der Küste offen zu lassen und die Souveränität des Reiches Atschin nicht anzugreifen.

Um allem die Krone aufzusetzen, hat das Gouvernement den verbannten Tuku Baïd wieder in seine Heimat zurückgeführt und ihn zum Hulubalang gemacht, um Ruhe und Ordnung aufrecht zu erhalten. Tuku Baïd ist der verschmitzteste Lügner, den es gibt; er hatte sich lange Jahre als Freund der Holländer aufzuspielen gewußt, ehe seine feindseligen Handlungen bekannt wurden und er gefangen und verbannt wurde. Er wird auch jetzt den rechten Gebrauch zu machen wissen von dem Vertrauen, welches ihm das Gouvernement schenkt.

Daß durch den Zurückzug auch die Kaufleute, welche sich in Oleh-leh und in Kotta-Radja niedergelassen haben, und unter denen sich auch eine Anzahl Deutscher befinden, Schaden erleiden werden, ist mit Sicherheit anzunehmen. Das konsumierende Element wird ja bedeutend vermindert und das Einkommen des noch bleibenden Teils stark gekürzt werden. Vor allem die kleineren Geschäfte werden sich wohl einen anderen Schauplatz für ihre Thätigkeit suchen müssen, — in Niederländisch-Indien ist nur noch schwer „etwas zu machen". Immer lauter werden die Klagen der europäischen Geschäftshäuser auf Java. Eine der größten Handels- und Kreditgesellschaften hat sich nur dadurch retten können, daß ihr ein gesetzlicher Zahlungsaufschub bewilligt wurde, und daß sie die Bewirtschaftung ihrer liegenden Gründe einer neu gebildeten Gesellschaft übertrug. Die Zuckerfabrikanten arbeiten ohne Nutzen und drohen ihre Fabriken zu schließen, wenn nicht der hier bestehende Ausfuhrzoll wenigstens zeitweise aufgehoben wird. Sollten sie ihre Drohung wahr

Digitized by Google

machen, so käme namenloses Elend über die armen Javanen. Schon hat der Gouverneur-General eine Verordnung erlassen, nach welcher die auf dem Felde stehende Frucht Pfandobjekt sein kann, ein Beweis, wie sehr der Kredit gesucht wird und wie wenig Sicherheit für denselben vorhanden ist. Ein Teil der Presse kennzeichnet nun zwar diese Verordnung als eine Maßregel, nur getroffen aus persönlichen Rücksichten für eine gewisse große Bank und ein großes Handelshaus, welches dem Bankerott nahe war und ein Blatt bemerkt, daß das Beste an dieser Verordnung sei, daß sie erst noch der Genehmigung des Königs bedürfe. — Auch die Tabakspflanzer klagen sehr.

Zucker und Tabak sind die wichtigsten Produkte der freien Industrie in den hiesigen Kolonien. Der Kaffee ist das eigentliche Hauptprodukt, aber er unterliegt der Zwangskultur. Sein Anbau wird den Gemeinden von der Regierung auferlegt und nimmt diese die ganze Ernte gegen eine feststehende Taxe. Auch der Kaffee hält keinen Preis, und da die Zwangskultur mit großer Rücksichtslosigkeit durchgeführt wird, so wird der freie Erwerb gehemmt und die Erbitterung gegen die Regierung genährt. Trotz des immensen Vorteils, welchen der Kaffee abwirft, kommen die Finanzen nicht ins Gleichgewicht, und statt daß das Mutterland, wie früher, große Summen aus diesem Gebiete zog, hat es in den letzten Jahren ganz bedeutende Zuschüsse machen müssen. Ist es da ein Wunder, daß Stimmen laut werden, die da sagen: „Laßt uns erst unsere Finanzen ordnen, indem wir einen Teil der Kolonien, von welchem wir keinen Nutzen ziehen, verkaufen. Deutschland sucht Kolonien. Wohlan, verkaufen wir ihm unseren Anteil an Neuguinea, dessen Entwickelung wir doch nicht in die Hand nehmen können. Wir können dadurch nur stärker werden!"

Das Publikum wird um so mehr zu solchen Anschauungen gedrängt, als auch das Gefühl der Schwäche zunimmt. Dieselbe ist nicht mehr zu leugnen. Atschin und Tenom beweisen dies auf das deutlichste und alle eingeborenen Völkerschaften sehen ein, daß die Hülfe Englands nur wegen Schwäche angenommen wurde, und daß dieselbe nur so weit reicht, als das englische Interesse dies erfordert. Darum tauchen fortwährend neue Schwierigkeiten auf. In Mandor, Borneo, wo unter Niederländischer Oberhoheit eine chinesische Kongsi-Herrschaft bestand, ist nach dem Ableben des letzten Würdenträgers direkte Verwaltung eingeführt worden. Dies gab Veranlassung zum Aufstand und zur Ermordung des betreffenden Regierungsbeamten mit seinem ganzen Personal. Es ist diesmal geglückt, durch das Erscheinen einer Truppenmacht den Aufstand zu unterdrücken, es wäre aber anders gekommen, wenn die Chinesen die wilden Dajaks, die stets rebellisch gesinnt sind, auf ihre Seite hätten ziehen können. — Ein anderer Aufstand war zu gleicher Zeit in der Umgebung des Toba-Sees (Sumatra) ausgebrochen. Auch er erforderte militärisches Einschreiten. Selbst die Bevölkerung von Java ist schwierig und erfordert die Anwesenheit von Militär. Wo aber alles hernehmen, da die Armee, bei einer Einwohnerzahl von 40 000 000 Seelen nur 29 000 Mann stark ist, und man in Holland ängstlich davor zurückbebt, auch nur einen Gulden mehr für den Militär-Etat zu bewilligen. Die mohammedanischen Hetzer schüren das Feuer eifriger als jemals, und der Rückzug auf Atschin erfüllt alle unzufriedenen Geister mit Hoffnung.

Es sind trübe Aussichten, welche das neue Jahr eröffnet und der Geschäftsmann sieht mit Sorge der Zukunft entgegen. Hoffen wir, daß die Deutschen Kolonien sich rasch entwickeln und der deutsche Kaufmann, der deutsche Handwerker dort ein reichliches Brot finde, damit er nicht mehr gezwungen ist, unter einer fremdländischen schwachen und wenig einsichtigen Regierung sein Kapital, seine Kenntnisse, seine Gesundheit zu wagen, um wenig Vorteil daraus zu ziehen.

M. Treuherz.

Aus Dakota.

Coal Harbor, Mc Loan Co., Februar 1885.

Das Territorium in Dakota wird, wenn es keiner Teilung von Nord- und Süd-Dakota anheimfällt, einen großartigen Staat in der Union bilden. Großartig sowohl in seinen Erzeugnissen und Produkten als auch in anbetracht seines Flächen-Inhaltes. Es ist 360 engl. Meilen breit, 414 lang und besitzt einen Flächen-Inhalt von 150 932 □Meilen oder 96 596 480 Acres. Begrenzt wird es im Norden von Kanada (Manitoba), im Osten von Minnesota, im Süden von Nebraska und im Westen von Wyoming und Montana. Außerhalb der Zuglinie für Einwanderer liegend und von Indianern überfüllt, wurde Dakota von den Weißen gemieden, bis daß bereits viel weiter westlich liegende Gegenden besiedelt waren. Als Dakota 1861 eine Territorial-Organisation erhielt, wagte sich ein kleiner Strom Einwanderer in das Territorium, wurde jedoch im folgenden Jahre durch Indianer-Einfälle niedergemacht und zurückgetrieben. Im Jahre 1875 waren nur 50 000 Einwohner im Territorium, die hauptsächlich im Südosten und Nordwesten ansässig waren. Jedoch die Black-Hills zogen die Goldsucher bald an und gaben der Auswanderung eine bestimmte Richtung und 1880 war die Bevölkerung bereits auf 135 000 gestiegen. Jetzt ist Dakota das Ziel für den größten Teil der Auswanderung in den Vereinigten Staaten. Der nördliche Teil des Territoriums schließt das Land am Red River und das Missouri-Hochland in sich und ist diese Gegend in anbetracht des fruchtbaren Bodens und des guten Klimas sowohl für Ackerbau als Viehzucht eine äußerst günstige. Hauptsächlich ist die Güte und Härte des hier wachsenden Sommer-Weizens bemerkenswert. Winter-Weizen wird hier überhaupt nicht gezogen. Die Bodengestaltung ist meist wellenförmige Prärie, zeitweise durch Ketten von kleineren und größeren Hügeln unterbrochen, der Boden selbst ist sehr reichhaltig und meist leicht zu bearbeiten. Er besteht aus sehr dunkelem, meist schwarzem Lehm mit einer thonigen Unterlage, vermischt mit kalkreichem Mergel und einem Vorrat von Alkalisalzen, der auf lange Zeiten ausreichen wird. Der südliche Teil umfaßt die sehr fruchtbaren Gründe des Missouri, Sioux, Vermillon und James River, die Sioux-Reservation, die Black Hills mit Bergwerken und einen Teil der sog. Bad-Lands (der übrige Teil ist zu Nebraska gehörend). Der südöstliche Teil, südlich vom 46. Grad und östlich vom Missouri, ist hauptsächlich für den Anbau von Mais vorteilhaft und ist dies das Hauptprodukt des dortigen Ackerbaues. Die Bodengestaltung ist hier eine sehr verschiedene.

Digitized by Google

Stellenweise findet man schöne, flache Gründe, dann wellige Prärie, welche rauher wird und in gebirgige Gegend endet. Der Boden in den Gründen ist außerordentlich reichhaltig und der der welligen Prärie reich, jedoch zeitweise steinig. Westlich von dem Missouri liegt ein Strich, in der Richtung von Nord nach Süd und ca. 50 Meilen westlich von der Stadt Cheyenne, dessen Beschaffenheit mit dem bis jetzt beschriebenen übereinstimmt. Außerhalb dieser Linie ist das Land nur für Weide vorteilhaft, einige Strecken längs den Flüssen ausgenommen. Die Black-Hills umfassen ein Gebiet von ca. 4000 □M. Der Fuß der Berge ist durchschnittlich 2900′ über dem Meeresspiegel und die Spitzen gehen nicht über 7000′. Die Black Hills sind eine Fortsetzung der Bighorns und Rocky Mountains und laufen in den Bad Lands aus.

Marschländereien gibt es in Dakota nicht, aber der östliche Teil enthält viele sehr schöne Seen, wovon der größte, der Minniwakau oder Devils Lake, eine Fläche von 260 000 Acres einnimmt. Ausgedehntere Holzungen findet man in den Black Hills, sowie den Baumwollenbaum längs den Ufern des Missouri. Einige kleine Gehölze an den Ufern kleiner Flüsse und den Seen ausgenommen, ist der übrige Teil des Territoriums baumlos zu nennen. Jedoch wird jetzt überall viel Holz angepflanzt (Timber-culture-law). Der Ursprung dieser großen Prärieфläche östlich von den Rocky Mountains ist ein sehr fraglicher und hat bisher zu vielen verschiedenen Ansichten Anlaß gegeben. Nach den großen, überall zu findenden Kohlenlagern zu schließen, ist sie wahrscheinlich aus der Zerstörung der Wälder hervorgegangen. Der Grund aber, warum diese Flächen baumlos blieben, während andere wieder mit Holz bestanden sind, liegt in den seit undenklichen Zeiten jährlich im Herbste wiederkehrenden Prärieбränden. Die Indianer hatten die Gewohnheit, im Herbste die Prärie in Brand zu setzen, um das Wild auf einzelnen Stellen zusammenzutreiben, sowie um sich vor im hohen Grase etwa heranschleichenden Feinden zu schützen. Dakota ist gut bewässert. Der Missouri nimmt in seinem Laufe von Nord-Ost nach Süd-West auf: von rechts den Little Missouri, Big Knife, Heart, Grand Moreau, Big Cheyenne, White und Niobrara River; von links: Little Muddy, White earth, Beaver, Cheyenne, James, Vermillon und Big Sioux. Im nordöstlichen Teil kommt von Norden der Red River mit seinen Nebenflüssen, während der Minnesota, der sich in den Mississippi ergießt, an der östlichen Grenze entspringt. Der Dakota ist 600 Meilen lang. Er entspringt ca. 40 Meilen südlich vom Devils Lake und durchfließt in seinem ganzen Laufe eine prachtvolle Gegend, bis er sich einige Meilen östlich von Yankton in den Missouri ergießt. Der Big Sioux fließt ungefähr 50 Meilen östlich parallel mit dem Dakota und ergießt sich bei Sioux city in den Missouri. Wasser, frei von Alkali und andern unangenehmen Bestandteilen, ist überall in einer Tiefe von gewöhnlich 15 bis 40 Fuß erhältlich. (Mein Brunnen, in diesem Herbst gegraben, ist bei 2′ Wasserstand nur 6′ tief.) Kohlenlager sind überall vorhanden, sowie Gold und andere Metalle in großen Quantitäten in den Black Hills zu finden, sowie an verschiedenen anderen Stellen. Unerschöpfliche Granitstein-Lager sind bei Stony Falls zu finden, sowie Bausteine in allen Stellen des Territoriums. Bis jetzt ist Dakota in bezug auf Mineralien noch wenig untersucht. Die Ausnutzung des Landes durch Ackerbau beschäftigt noch ausschließlich den Sinn der Leute und nimmt die Zahl der Bevölkerung in unglaublichem Maße zu. Die Bevölkerung Dakotas belief sich 1860 auf 4387 Seelen; 1870 auf 14 181; 1880 — 135 177; 1881 — 168 370; 1882 — 217 724; 1883 — 300 000; 1884 — 420 000. Laut Ernteberichten von 1883 erzeugte Dakota von 270 058 Acres: 4 915 055 Bushel Mais im Werte von £ 2 211 775 oder 45 c. per Bushel, und von 1 008 000 Acres 16 128 000 Bushel Weizen im Werte von £ 11 612 160 oder 72 c. pr. Bushel. Der Wert sämtlicher in Dakota erzeugten Getreidearten für 1883 war £ 16 434 770, und zwar Mais £ 2 211 775, Weizen £ 11 612 160, Hafer £ 2 520 000, Roggen £ 95 792, Gerste £ 292 405 und Buchweizen £ 2 638. Seit 1880 hat sich die Anzahl, sowie der Wert der hiesigen Landwirtschaftsbetriebe verdoppelt. Der Wert derselben ist von ca. £ 22 401 084 i. J. 1880 auf £ 40 000 000 1883 gestiegen. Die zur Wirtschaft verwandten Maschinen und Geräte hatten 1880 einen Wert von £ 2 390 091, 1883 einen solchen von £ 4 500 000.

Nach den Steuer-Einschätzungsberichten stellte sich 1880 der Bestand an Vieh auf 41 670 Pferde, 2703 Maulesel und Esel, 11 418 Arbeitsochsen, 40 572 Milchkühe, 88 825 Jungvieh, 30 244 Schafe (Lämmer nicht gezählt), 63 394 Schweine und belief sich das Erzeugnis der Holländereien auf 2 000 955 Pfund Butter und 39 437 Pfund Käse; alles einen Gesamtwert von £ 6 463 274 darstellend. 1883 war der Wert bereits auf £ 8 000 000 gestiegen. Der jetzige Viehstand ist ein viel größerer, da in den letzten Jahren ständig Jungvieh eingetrieben wird.

Die besten Weiden befinden sich zwischen dem James River und Missouri im Süden und im südwestlichen Teil des Territoriums. In den Black-Hills-Gegenden beansprucht ein Haupt Vieh ca. 40 Acres Weide. Jedoch ist das Gras äußerst nahrhaft und nimmt von Süden eingetriebenes Vieh schnell an Gewicht zu, auch ist hier eine Winterfütterung, einige Wochen ausgenommen, nicht nötig. Die sog. Blizzard-Winde befreien das trockene Gras vom Schnee und findet dadurch das Vieh reichlich Futter.

Der Wert der Industrie-Erzeugnisse in Dakota belief sich 1880 auf £ 2 372 970 mit einem Betriebskapital von £ 771 428. Der Hauptindustriezweig ist Mühlenbetrieb.

Sowohl in Minnesota wie in Dakota ist das Klima den Fieberbildungen nicht geneigt. Der Sommer ist ein angenehmer. Im Winter herrscht meist starke, jedoch sehr trockene Kälte. Auf Nieren-, Hals- und Nervenleiden, sowie auf Asthma hat das hiesige Klima eine sehr gute Wirkung.

Das Züchten von Obstsorten ist infolge von vielen Spätfrösten ein sehr unsicheres Geschäft.

In den letzten Jahren war die Einwanderung eine stets steigende und der Sinn aller ging darauf, Weizen zu ernten. Alles wollte so viel Weizen als irgend möglich haben. Jährlich wurde mehr Prärie zu diesem Zwecke aufgebrochen. Die Ernten waren gut, jedoch der Preis fiel furchtbar und zwar nicht nur infolge der Überproduktion, sondern hauptsächlich infolge der von der Northern Pacific-Railroad eingeführten Monopolisierung des

Weizenmarktes (oder besser gesagt, Aussaugung der Farmer). Die Northern Pacific, die einzige durch dieses Gebiet laufende Bahn, schraubte nicht nur die Preise für Getreide-Transport furchtbar in die Höhe, sondern stellte, wenn es ihr nicht paßte, überhaupt keine Waggons für Weizenablieferungen. Hierdurch wurden die Produzenten gezwungen, ihre Erzeugnisse zu niedrigen Preisen an die mit der Bahn zusammen arbeitenden Getreideböden zu verkaufen. Diesem Übel wird jedoch in diesem Jahre durch neue Territorialgesetze ein Ende gemacht, sowie durch den Bau neuer Bahnen der Ausfuhr Erleichterung geschafft. Durch diese und andere Nachteile werden aber die Farmer einsehen lernen, daß eine einseitige Wirtschaftsweise, wie sie bisher betrieben wurde, nicht vorteilhaft ist. Vorteilhaft ist auch hierzulande nur eine gemischte Landwirtschaft, verbunden mit Viehzucht. Empfehlenswert ist die Einwanderung am meisten für junge, nicht arbeitsscheue Landwirte mit einem kleinen Kapital von £ 1000 aufwärts, sowie für Kapitalisten zur Hebung der Industrie und Anlage von Stärkefabriken, Brennereien und Zuckerfabriken. Am nötigsten ist jedoch für hier die Anlage von guten Holländereien zur Erzeugung von Butter und Käse. Wirklich gute Käser mit etwas Anlage-Kapital werden hier gutes Fortkommen finden. Drei Vierteile der hier konsumierten Butter und Käse wird von dem Osten geliefert und ist meist eine sehr zweideutige Ware.

Zu warnen sind nach dem Westen Einwandernde hauptsächlich vor den stets auf der Lauer liegenden Townsite-Spekulanten, die dem „Grünhorn" ungünstige Ländereien zu hohen Preisen anzuhängen suchen.

Alfred von Steiger.

Sprechsaal.

10) **C. B. in Montevideo.** — Als eine bildende und unterhaltende Familienlektüre im besten Sinne empfehlen Ihnen die neue illustrierte Monatsschrift „Universum", welche seit Oktober vor. J. im Verlage von Wilhelm Hoffmann in Dresden (à 1 Mk. pro Heft) erscheint. Wenn auch wahrlich in Deutschland kein Mangel an guten Familienblättern ist, so zeichnet sich das „Universum" unter diesen vor allem dadurch aus, daß es stets in vorzüglichen Lichtdrucken eine Zahl von Kunstbeilagen bietet, die an sich schon den Wert des Heftes bei weitem repräsentieren, und daß, wie die Kunst durch die Redaktion des bekannten Ästhetikers Theodor Seemann in dieser Zeitschrift eine besondere Pflege erhält, auch die zeitgenössische Litteratur (Lyrik, Novellen, Kulturskizzen 2c.), redigiert von Jesko von Puttkamer, durch die ausgewähltesten Namen hierin vertreten ist. Unter den Kunstbeilagen eines der letzten Hefte war auch ein Probeblatt aus dem kürzlich vom Hofrat Meyer in Dresden in gleichem Verlage herausgegebenen „Album von Philippinentypen", ein malayisches Mädchen; zu dem nach einer Originalaufnahme reproduzierten, den Beschauer fesselnden Bilde war von F. Blumentritt ein sinniger Text geliefert.

11) **R. S. in Lindau.** Ein soeben in erster Lieferung uns überlandtes Werk betitelt: „Ausländische Handels- und Nährpflanzen zur Belehrung für das Haus und zum Selbstunterricht von Hermann Zippel" (Braunschweig im Verlag von Friedr. Vieweg & Sohn) dürfte Ihrem uns früher geäußerten Wunsch nach einem Spezialwerke über die wichtigsten Gewächse der Tropen erfüllen. Der Name des Verfassers als Herausgeber eines großen in Wandtafeln mit Text erschienenen, sehr geschätzten Werkes über „Ausländische Kulturpflanzen" birgt für die Gediegenheit des nach dem Prospekt in 8 Lieferungen erscheinenden Lehrbuches; die Schilderungsweise ist eine recht fesselnde und unterhaltende. An 60 farbige Tafeln mit über 300 Abbildungen werden zur Veranschaulichung der Pflanzen dienen.

12) **Dr. W. N. in Mülhausen i./E.** Ein zur Kenntnis des Südsee-Archipel noch heut trefflich dienendes Werk ist die 1875 und 76 in 2 Bänden erschienene geographische Monographie des Prof. Dr. Carl Meinicke, betitelt: „Die Inseln des Stillen Ozeans" (Verlag von Paul Frohberg in Leipzig). Der erste Band behandelt Melanesien und Neuseeland, der zweite: Polynesien und Mikronesien. Es ist eine gründliche wissenschaftliche Zusammenfassung aller zur Zeit bekannten geographischen Materialien über dieses Gebiet und finden Sie in den Noten eine Fülle von Litteratur-Hinweisen, die Sie auf manche noch heute sehr wichtige Quellen aufmerksam machen.

* * *

Kurz vor Schluß der Redaktion geht uns folgende Nachricht zu: Den Deutschen Besitzungen an der Nordküste Neuguineas ist jetzt auch ein amtlicher Name beigelegt. Unser Kaiser hat auf Bitte der Besitzergreifer genehmigt, daß das Deutsche Schutzgebiet auf der Nordküste von Neuguinea Kaiser-Wilhelms-Land genannt werde. Gleichzeitig hat er gestattet, daß die dem neu entdeckten Hafen nordwestlich von Port Konstantin und einer ihm nahe gelegenen Bucht vorläufig gegebenen Namen Friedrich Wilhelms-Hafen und Prinz Heinrichs-Hafen beibehalten werden. Der Friedrich Wilhelms-Hafen liegt etwa unter dem 5½. Grade südlicher Breite. Er war bisher unbekannt, da eine ihm vorliegende Insel die Einfahrt nicht bemerkbar machte. Diese, jetzt Dallmann-Einfahrt genannt, wurde am 18. Oktober v. J. durch den Kapitän Dallmann, den Führer des der Deutschen Neuguinea-Gesellschaft gehörigen Dampfers Samoa, entdeckt, worüber Herr Marine-Zahlmeister Gronemann im vorigen Hefte Seite 154 näheres berichtet hat.

* * *

Öffentliche Bibliothek in Fort Vogelsang, Lüderitzland.

Die bei uns neuerdings eingelaufenen Bücherssendungen der Herren Fabrikant E. Kreplin in Lehrte, C. Ausfeld in Mühlhausen i. Th., von Krohn in Gotha und Oberlehrer Maenß in Magdeburg sind Herrn F. A. C. Lüderitz in Bremen übermittelt worden. Herr Lüderitz ersucht uns, — da ihm auch auf direktem Wege eine große Zahl von Büchern und Zeitschriften für Angra Pequena zugesandt worden ist, — sämtlichen, auch den vielen anonymen freundlichen Spendern seinen Dank zu sagen. Die Kinderschriften will er an Herrn Missionar Bam in Bethanien senden, damit die Hottentottenkinder daraus deutsch (statt holländisch wie bisher) lernen können.

Die Redaktion der Deutschen Kolonialzeitung.

Frankfurt a. M., Mitte März 1885.

Welt-Korrespondenz.

Stellengesuch.

Ein mit chemisch-technischen, medizinisch-chirurgischen, kaufmännischen und landwirtschaftlichen Kenntnissen erfahrener Apotheker, 28 Jahre alt, mit Sprachtenntnissen, sucht passende Stellung in einem überseeischen Handlungshause oder Faktorei. Offerten unter O. 4548 an Rudolf Mosse, Frankfurt am Main.

Redaktionsschluß dieses Heftes: 17. März 1885.

Verantwortlicher Redakteur **Richard Lesser, Berlin.** Nachdruck, wenn nicht ausdrücklich untersagt mit Quellenangabe gern gestattet. Druck von Mahlau & Waldschmidt, Frankfurt a. M.

Digitized by Google

FRIKA

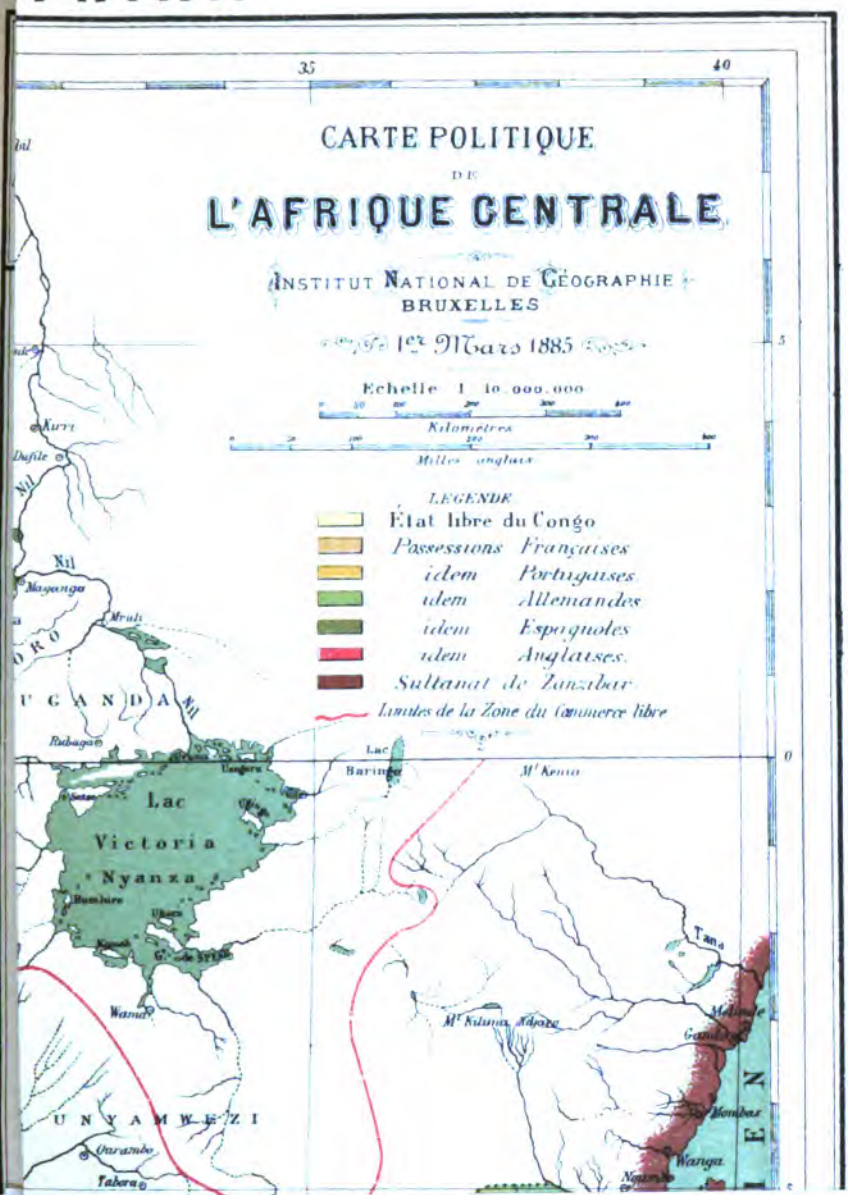

Digitized by Google

Digitized by Google

Dem einstimmig gefaßten Beschlusse der Generalversammlung vom 22. Februar d. J. gemäß hat das Präsidium des Deutschen Kolonialvereins im Namen des gesamten Vereins dem Fürsten Reichskanzler zu seinem 70. Geburtstage am 1. April einen Zoll seiner dankbaren Verehrung in folgender Glückwunschadresse entrichtet:

Durchlauchtigster Fürst!

Überall im deutschen Lande wird heute der 70. Geburtstag Ew. Durchlaucht als ein nationales Fest gefeiert — überall in Dankbarkeit und Verehrung des Begründers unserer Volkseinheit, des Erweckers unseres Nationalbewußtseins, des langjährigen ruhm- und erfolgreichen Leiters der Reichsregierung gedacht.

Der Deutsche Kolonialverein fühlt sich vor allem verpflichtet, an diesem Tage seine ehrerbietigen Glückwünsche darzubringen und Ew. Durchlaucht den tiefgefühlten Dank für die seit Jahren vorbereitete und dann mit Umsicht und Kraft durchgeführte Kolonialpolitik auszudrücken.

So große Schwierigkeiten im Vaterlande und außerhalb desselben auch zu überwinden sind, — das deutsche Volk wird seinem bewährten Führer folgen, wo es gilt, das Ansehen der Nation im Auslande zu befestigen, die deutschen Interessen zu schützen, die Absatzgebiete zu erweitern und zu sichern, neue wirtschaftliche Grundlagen für die Volkswohlfahrt zu schaffen, für die überschüssigen produktiven Kräfte ein erweitertes Feld nützlicher Thätigkeit aufzusuchen. Das entschlossene Eingreifen Deutschlands in die Weltwirtschaft ist nicht minder eine Kulturnotwendigkeit, wie es die Einigung der Deutschen selbst war. Dies mit klarem Blick erkannt, und mit mächtiger Hand ins Werk gesetzt zu haben, ist ein neues unvergängliches Verdienst Ew. Durchlaucht um unser Volk, und wird auf der Ruhmestafel des Lebens Ew. Durchlaucht mit leuchtender Schrift auf immer eingetragen bleiben.

Möge die Vorsehung Ew. Durchlaucht noch viele Jahre rüstige Kraft gnädig verleihen. — Möge der treue Diener seines Kaisers und Herrn, der weise und kraftvolle Führer des deutschen Volkes noch lange zum Segen des Vaterlandes die Geschicke des Deutschen Reiches lenken!

In vollster Ehrerbietung verharren wir Ew. Durchlaucht

Deutscher Kolonialverein.

Namens desselben:

Das Präsidium:

(gez.) Fürst zu Hohenlohe-Langenburg.

Dr. Miquel. Dr. Hammacher.

Digitized by Google

Deutscher Kolonialverein.

Am 11. März traten die Mitglieder des Deutschen Kolonialvereins in Zweibrücken unter dem Vorsitze des Herrn Fabrikanten J. B. Wolff zur Gründung eines Zweigvereins zusammen. Nach einer kurzen Darlegung der Entstehung, der Ziele und Aufgaben des Kolonialvereins durch Herrn Pfarrer Butters wurde für den sich konstituierenden Zweigverein der Name West-Pfälzischer Zweigverein des Deutschen Kolonialvereins gewählt, um auch die in St. Ingbert, Pirmasens und Wörschweiler bereits bestehenden Mitglieder hierin zu vereinigen und das Arbeitsfeld um so ersprießlicher zu machen. In den Vorstand wurden erwählt die Herren Pfarrer Butters (I. Vorsitzender), Anwalt Schmidt (II. Vorsitzender), Fabrikant J. B. Wolff (Schatzmeister), Rentner J. Bender (Schriftführer), Fabrikant Andres, Gymnasialprofessor Richter, Fabrikant Richard Simon — sämtlich in Zweibrücken — und Oberamtsrichter Kissel-Pirmasens.

Am 18. März fand die ordentliche Generalversammlung der Schlesischen Sektion des Deutschen Kolonialvereins unter Vorsitz des Herrn Prof. Dr. von Miaskowski zu Breslau statt. Nach einem Rückblicke desselben auf die kolonialpolitischen Erfolge Deutschlands und dem Berichte des Schatzmeisters Herrn Kommerzienrat Heimann pro 1884 ergriff Herr Graf Frankenberg — Tillowitz das Wort, um die neuesten deutschen Kolonial-Unternehmungen in eingehender Weise zu charakterisieren.

Seine interessanten Darlegungen leitete Redner in folgender Weise ein: Es sei schwer über neueste oder im Werke befindliche Unternehmungen zu sprechen, da die Erfahrung gelehrt, wie nach dem Bekanntwerden von Berichten im Deutschen Kolonialverein Engländer und Franzosen den deutschen Pionieren hindernd in den Weg getreten. — Nach einem gedrängten Rückblick auf die deutsche Geschichte der letzten Jahrhunderte, der Zustände vor und nach der Gründung des neuen Deutschen Reiches in bezug auf das Ansehen des Deutschen in fernen Landen, berichtete Graf Frankenberg sodann eingehend über die seit Jahresfrist erworbenen Kolonien Deutschlands. In Lüderitzland harren reiche Minerallager der Ausbeute, das dazu nötige Kapital wird sicherlich in Berlin und in Süddeutschland reichlich aufgebracht werden; — die Woermann'schen Niederlassungen lassen die größten Erfolge durch den blühenden Tauschhandel erwarten; — das Dubreka-Unternehmen eigne sich vorzüglich zum Plantagenbau, besonders der Kaffeestaude; — die neuesten Erwerbungen der Berliner Gesellschaft für Kolonisation bei Sansibar würden vom Auswärtigen Amt zwar als gut angesehen, Redner erschien aber das Vorgehen der Gesellschaft, dort Land zum Ankauf und zwar auch an kleine Leute anzubieten, bei dem für Deutsche völlig ungeeigneten Klima, als sehr gewagt. — Die deutschen Besitzungen in Neuguinea werden vom Auswärtigen Amt als die wertvollsten angesehen, sie scheinen zum Plantagenbau sehr geeignet und bieten einen ausgezeichneten Hafen. Für deutsche Massenauswanderung sei aber keine einzige dieser Erwerbungen in Betracht zu ziehen, dazu erschienen dem Redner die beiden südlichen Provinzen Brasiliens noch am geeignetesten. Graf Frankenberg schloß mit der Aufforderung: mit dem Deutschen Kolonialvereine den deutschen Kleinmut und die deutsche Verzagtheit zu bekämpfen, damit Deutschland eine große Kolonialmacht werde und gleich den anderen aus den Kolonien Reichtümer hole, um in Wechselwirkung deutsche Arbeit zu geben. Was die anderen Kolonialmächte vermögen, das vermöchten wir auch. Unsere Industrie sei jeder anderen ebenbürtig, der deutsche Kaufmann werde sogar überall höher geschätzt als jeder andere, und an Kapital fehle es mit nichten. Nur der Verzagtheit gelte es und dem Kleinmut entgegenzutreten, dann werde Deutschland nicht nur die erste Macht in Europa, nein, die erste Macht der Welt werden.

Am 18. März hielt die Abteilung Berlin wiederum einen Vortragsabend ab, in welchem Herr Professor Dr. Sachau ein geographisches und kulturelles Bild von Deutsch-Neuguinea nach dem heutigen Wissen entrollte. Der beifällig aufgenommene, überaus lehrreiche Vortrag ist in der in Berlin erscheinenden „Neuen Zeitung" vollständig abgedruckt und sind die betreffenden Nummern apart zu haben.

Der Zweigverein Magdeburg hatte am 18. März cr. seine Mitglieder und zahlreiche Gäste im oberen Saal der Börse versammelt, um einem Vortrage des Herrn Professor Dr. A. Kirchhoff — Halle a/S. über „Land und Leute des deutschen Westafrika" beizuwohnen; zahlreiche Beitritts-Erklärungen lohnten neben dem Dank und Beifall der Anwesenden die Bemühungen unseres überaus rührigen Vorstandsmitgliedes, welches durch seinen ansprechenden Vortrag am 23. desselben Monats auch die Mitglieder und Gäste des (bereits auf die Zahl von 150 angewachsenen) Zweigvereins Saarbrücken erfreute.

Der s. Z. von Herrn Prof. Dr. Schweinfurth in Kairo mit so warmherzigen Worten erlassene Aufruf zum allseitigen Beitritt der im Orient ansässigen Deutschen zu unserm Verein, hat dank der freundlichen Mithülfe des Herrn Eduard Friedheim in Alexandrien uns in dieser Stadt allein 50 Mitglieder und 1 in Port Said zugeführt. Der Gesamt-Jahresbeitrag derselben beläuft sich, dank den erhöhten Zeichnungen, auf rund 700 Mark.

Die deutsch-ostafrikanische Kolonie.

Von einem deutschen Kaufmann, der eine lange Reihe von Jahren an der Sansibarküste wie in Mozambique ansässig gewesen, erhalten wir folgende beachtungswerte Zuschrift:

Während an der Westküste Afrikas von dort angesiedelten deutschen Kaufleuten, die Land und Leute gründlich kennen gelernt haben, der Deutsche Schutz verlangt worden, um bestehenden Handelsniederlassungen größere Sicherheit zu verschaffen und sie dem deutschen Vaterlande dauernd zu erhalten, ist dagegen in Ostafrika der Deutsche Schutz

Digitized by Google

einem erst geplanten Unternehmen zugesagt worden, welches nicht allein mit den an der Sansibarküste ansässigen deutschen Kaufleuten in keinerlei Verbindung steht, sondern dessen Ziele und vermeinten Vorteile auch jedem mit den Verhältnissen Bekannten unverständlich sein müssen, da dessen praktische Ausführbarkeit auf ganz enorme Schwierigkeiten stoßen dürfte. Es liegt mir fern, den mutigen Männern, welche ihr Leben und ihre Gesundheit auf's Spiel setzten, um an Ort und Stelle die verschiedenen Verträge mit den Eingeborenen abzuschließen, zu nahe zu treten. Ich fürchte nur, sie haben in ihrer Begeisterung für neue deutsche Kolonien die Mittel unterschätzt, die zur Ausführung solcher Unternehmungen gehören; ich fürchte auch, sie hatten nicht genügend Zeit, um wenigstens die Küstensprache, das Suaheli, ordentlich zu lernen, und waren daher gezwungen, ihre Eindrücke über Land und Leute lediglich vermittels der sie begleitenden Diener zu empfangen.

Wer als alter Sansibarkaufmann, ohne voreingenommen zu sein, ganz objektiv die verschiedenen veröffentlichten Verträge speziell auf die Qualifikation der unterzeichneten Zeugen prüft, dem müssen doch große Bedenken darüber kommen, daß nur ein einziger dieser Zeugen seinen Namen schreiben konnte. Wenn der Dolmetscher auf einer so niedrigen Bildungsstufe stand, daß er nicht einmal seinen Namen unterzeichnen konnte, so darf man billig bezweifeln, ob er wirklich befähigt war, die Tragweite der abgeschlossenen Verträge den Negern richtig auseinander zu setzen. Für diejenigen, die die Kulturverhältnisse in Sansibar nicht kennen, bemerke ich, daß jeder Araber oder Komoromann, welcher Anspruch darauf macht, etwas mehr als ein gewöhnlicher Arbeiter oder Aufseher zu sein, etwas schreiben (arabisch) und rechnen kann. Ebenso wäre es richtiger gewesen, in dem Vertrage mit den Negerfürsten die beiden Hofdamen nicht als Zeuginnen heran zu ziehen, indem dieser Vertrag ja dadurch in den Augen aller Mohammedaner, welche Frauen nach ihren Gesetzen nur in ganz beschränktem Maßstabe als Zeugen anerkennen, als ganz wertlos gelten dürfte. Verletzend für den Sultan von Sansibar ist aber geradezu das Dokument des Sansibar-Gouverneurs, in welchem man denselben seine Ansicht über die Grenze aussprechen läßt, ohne daß derselbe von seinem Souverän irgend welche Instruktion abgewartet hat.

Wenn ich nun auch gegen die Art und Weise, wie die Verträge zu Stande gekommen sind, mit meinen Bedenken nicht zurückhalte, so würde ich trotzdem mit Freuden diese Länder als erste deutsche ostafrikanische Kolonie begrüßen, wenn ich nur zu übersehen vermöchte, welche Vorteile in absehbarer Zeit der Besitz derselben meinem Vaterland leisten könnte. Bisher sind keinerlei Produkte aus den unter Deutschen Schutz gestellten Gebieten nach Sansibar gelangt und ich glaube auch nicht, daß diese Distrikte bisher irgend etwas zu exportieren hatten. Man weiß in Sansibar nur, daß die Karawanenstraße durch diese Länder führt, auf welcher das Elfenbein aus dem Innern nach der Küste transportiert wird, und zwar lediglich durch Menschenkräfte. Mögen nun diese Länder auch noch so geeignet sein, um in denselben alle möglichen tropischen Produkte anzubauen, so können sie für diejenigen, die Plantagen dort anlegen wollen, oder für den Kaufmann, der mit den Erzeugnissen dieser Plantagen Handel treiben will, doch erst dann von Wert sein, wenn eine schnelle und sichere Verbindung mit der Küste durch eine Eisenbahn hergestellt wird und wenn der Küstenplatz Saadani oder ein anderer der dort im Gebiet des Sultans von Sansibar liegenden Küstenplätze in einen wirklichen Hafen verwandelt wird, in welchem größere europäische Schiffe mit voller Sicherheit laden und löschen können.

Die Anlegung einer Eisenbahn nach dem Innern und die Verwandlung eines Küstenplatzes in einen wirklichen Hafen sind Projekte, die wenn auch an und für sich nicht unausführbar, doch mit solchen Schwierigkeiten verknüpft sind, daß an ihre Ausführung noch lange nicht gedacht werden wird. Dazu kommt, daß die ganze Küste nördlich von den Portugiesischen Besitzungen bis hinauf zu den letzten Hafenplätzen der südlicheren Somaliküste zur Zeit thätsächlich dem Sultan von Sansibar gehört. Wenn aber Deutschland wirklich sein Geld und seine Kräfte einsetzen will, um obige beide Bedingungen, unter denen allein sich die neue Kolonie überhaupt entwickeln kann, zu erfüllen, so muß es vor allen Dingen auch einen Teil der Küste unter seine Oberhoheit bringen. Es ist nach meiner Überzeugung ganz unmöglich, eine Deutsche Kolonie im Innern von Afrika zu gründen, wenn der Schlüssel zu derselben in fremden Händen ist. Man wird vielleicht einwenden, daß Deutschland

Digitized by Google

nur nötig hat, sich mit dem Sultan von Sansibar über die freie Einfuhr und Ausfuhr aller von der Deutschen Kolonie kommenden und in dieselbe einzuführenden Waren zu einigen, aber dies ist vom praktischen Standpunkte aus eben die verwickeltste und schwierigste Angelegenheit, wie nachstehende kurze Andeutungen über die Zollverhältnisse von Sansibar darlegen werden.

Der Sultan von Sansibar hat Verträge mit England, Frankreich, den Vereinigten Staaten von Amerika und mit Deutschland, in welchen sein Gebiet anerkannt wird. Ihm ist in diesen Verträgen ein Zoll von 5 % auf alle in seinen Besitzungen gelandeten Waren zugesichert. Über Transitowaren steht zwar nichts in den Verträgen, doch hat man mehrfach sein Recht, auch Waren mit 5 % Zoll zu belegen, welche effektiv von Bombay oder Europa für Mozambique oder Madagaskar oder vice versa verladen waren und nur zu Sansibar auf kurze Zeit gelöscht werden, dadurch anerkannt, daß man entweder ihm auch hierbei 5 % entrichtete, oder daß man solche Güter, aus Furcht den Zoll zu bezahlen, einfach gar nicht gelöscht hat.

Die Zollbehörden des Sultans kennen den Begriff „Transito" gar nicht, oder wollen ihn nicht kennen und zwar aus Prinzip, indem ja eigentlich fast alle importierten Waren ins Innere von Afrika gehen, also durchgeführt werden, und ihnen durch Anerkennung dieses Begriffes, eine feste Basis, wonach sie den Zoll zu erheben haben, überhaupt verloren gehen würde. Auf Elfenbein ist der Sultan berechtigt einen viel höheren Zoll als 5 % zu erheben, was er auch thut, und zwar steht dies ausdrücklich in den Verträgen.

Jeder Unbefangene wird hiernach ermessen, daß es, trotz des vorausgesetzten guten Willens von beiden Seiten, nicht ganz einfach sein würde, mit dem Sultan ein Abkommen zu treffen über die freie Einfuhr und Ausfuhr durch sein Zollgebiet, wenn man seine Rechte achten will. Die ganze Finanzwirtschaft des Sultans beruht auf seinem Zollsystem, diese Einnahmen allein setzen ihn in den Stand das große Heer von Beamten und Soldaten an allen Küstenplätzen zum Schutze des Handels und der vielen fremden Unterthanen zu halten.

Wenn aber auch die neue Deutsche Kolonie ihren eigenen Hafen bekäme und wenn derselbe durch eine Eisenbahn mit dem Hinterlande verbunden wäre, so fehlen doch noch immer die Arbeitskräfte, die der deutsche Pflanzer braucht, um überhaupt Plantagen anzulegen.

Das Klima in Ostafrika schließt unbedingt jede von Weißen selbst zu betreibende Landwirtschaft aus.

Trotz aller Verträge wird es auch den jetzt unter Deutscher Schutzherrschaft stehenden Negern ebensowenig passen, hart zu arbeiten, wie es ihnen zuvor behagte. Wären überhaupt zur Plantagenarbeit freie Neger zu bekommen, so hätten wir keine Sklavenfrage an der Ostküste gekannt und die Englischen Kriegsschiffe hätten zu Hause bleiben können, anstatt den arabischen Plantagenbesitzern an der Küste die Arbeitskräfte wegzukapern.

Würden wir die Eingeborenen zur Arbeit zwingen wollen, so würden sie ohne Zweifel revoltieren oder auswandern, ganz abgesehen davon, daß Arbeitszwang und Sklaverei ja eigentlich identisch sind und unsere Ansichten über die Sklaverei dies nicht gestatten. Die Deutsche Regierung könnte vielleicht durch ein Übereinkommen mit der Indischen, resp. mit der Englischen Regierung, ihren Unterthanen das Recht verschaffen, in Indien Kulis anwerben zu dürfen, wie es die englischen Pflanzer für Mauritius thun und welches Recht auch früher den französischen Pflanzern auf Réunion zugestanden war. Ohne indische oder chinesische Kulis ist nämlich an der Ostküste Afrikas überhaupt in Zukunft kein Plantagenbetrieb möglich, seitdem die Zufuhr von Sklaven auf ein Minimum reduziert ist. In 25 oder 50 Jahren wird sich, falls bis dahin Indien die Küste von Sansibar nicht mit Kulis versorgt hat, ein sehr fühlbarer Mangel an Arbeitskräften einstellen. Es bleibt etwaigen Pflanzern, die nicht von der Hand in den Mund leben wollen, nichts übrig, als sich bei Zeiten nach Kulis umzusehen. Es mag in den ersten 25 Jahren vielleicht noch möglich sein, sich in ganz kleinem Maßstabe Neger zur Plantagenarbeit zu verschaffen, in größerem Maßstabe, wenn es sich um viele Tausende von Plantagenarbeitern handeln wird, ist es jetzt schon undenkbar.

Der freie Neger wird wohl als Lastträger, als Handwerker, als Soldat, als Bedienter und noch zu vielen anderen Dingen zu verwenden sein, zu einer solch harten Arbeit aber, wie es die Bearbeitung von Plantagen notwendig macht, könnte ihn nur der Hunger treiben, der ja auch den

Digitized by Google

indischen Kuli aus seinem Vaterlande forttreibt, um anderwärts soviel zu verdienen, daß er seine Familie ernähren kann. Wie soll aber ein Neger in einem Lande, wo Kokusnußbäume, Brotfruchtbäume, Mais ꝛc. für ihn fast wild wachsen, hungrig werden, besonders wenn er gar keine Bedürfnisse hat. Die Not in unserm Sinne kennt der Neger nicht und er arbeitet daher auch nur, um sich das Leben etwas angenehmer zu machen.

Alle diejenigen, welche beabsichtigen, Land in den neuen Schutzgebieten zu erwerben, um darauf Plantagen anzulegen, werden sich vor großen Enttäuschungen bewahren, wenn sie sich fürs erste zurückhalten und ihr Geld erst dann riskieren, wenn über die Zukunft und die Aussichten, die das neue Unternehmen hat, positivere Nachrichten von Sansibar eintreffen. Für Kaufleute ist in absehbarer Zeit nichts in den betreffenden Gebieten zu holen und ich kann diesen Leuten nur raten, wenn sie überhaupt nach Ostafrika gehen wollen, sich an den Küstenplätzen niederzulassen und das Innere Afrikas ihren Nachkommen zu überlassen. Soweit die Macht des Sultans von Sansibar reicht, ist das Leben eines Europäers ziemlich sicher und ohne Zweifel wird die Einsetzung eines Deutschen Generalkonsuls, sowie das regelmäßige Erscheinen unserer Kriegsschiffe an allen Küstenplätzen die Stellung der Deutschen im allgemeinen verbessern.

Das Klima der Insel Sansibar ist zwar nicht sehr gesund, jedoch ist die Stadt auf der Insel, die allein für einen Kaufmann in Betracht kommt, bedeutend gesünder als der übrige Teil der Insel. Die meisten übrigen Städte an der Sansibar-Küste sollen recht ungesund sein, nur die Orte nördlich vom Flusse Djuba machen hiervon eine günstige Ausnahme. Es kommt daher, daß dieser letztgenannte Teil der Küste aus lauter Sanddünen besteht und in den bewohnten Plätzen, sowie in deren nächster Umgebung kein Strauch und kein Baum zu finden ist.

Der Zwischenhandel in Sansibar und an allen Küstenplätzen bis zum Djuba ist fast ausschließlich in den Händen von Indiern, welche zum größten Teil wohlhabend sind. Diese Leute sind alle Englische Unterthanen und erklärt sich daher der bedeutende Einfluß, den der Englische Generalkonsul, der zugleich politischer Agent für Indien ist, beim Sultan stets gehabt hat. Sowie die Deutschen Unterthanen unter der Gerichtsbarkeit des Deutschen Konsulates stehen, so stehen sämtliche Englische Unterthanen, die nach Tausenden zählen, unter Englischer Gerichtsbarkeit. Die indische Bevölkerung spielt in Sansibar eine Hauptrolle; es gibt daselbst indische Geschäftshäuser, die über Hunderte von Jahren etabliert sind. Diese indischen Kaufleute werden es deutschen Kaufleuten sehr schwer machen, an den Küstenplätzen mit Nutzen Geschäfte betreiben zu können, denn sie sind ohne alle Ansprüche, ohne alle Skrupel und besitzen große Kapitalien.

Mögen die von mir erwähnten Schwierigkeiten und Bedenken, denen ich noch manche andere hinzufügen könnte, doch schließlich nicht hindern, daß die deutsch-ostafrikanische Kolonie sich in irgend einer Richtung als lebensfähig erweise.

Es dürfte gegenwärtig von allgemeinerem Interesse sein, näheres über den Handelsverkehr Deutschlands mit Sansibar zu erfahren. Im Jahre 1883 kamen im dortigen Hafen 11 deutsche Schiffe mit einem Gehalt von 7783 Tonnen an; übertroffen wurde diese Zahl nur durch britische und arabische Schiffe. Der Wert der wichtigsten Artikel, welche von deutschen in Sansibar ansässigen Firmen eingeführt wurden, betrug 1033088 Doll., davon 231694 Doll. für rohe und gebleichte Baumwolle, 423140 Doll. für Manufakturwaren, 77185 Doll. für Perlen, 73882 Doll. für Waffen u. s. w. Der Einfuhr gegenüber stand eine Ausfuhr derselben Firmen im Werte von 472365 Doll., davon 53160 Doll. für Nelken, 48221 Doll. für Orseille, 53207 Doll. für Häute, 66662 Doll. für Sesamsaat, 76553 Doll. für Gummi elastikum, 107566 Doll. für Elfenbein u. s. w.

Über die Französische Kolonialpolitik.

2.

Wenden wir uns nun auch nach dem Schauplatz der Französischen Kolonialpolitik im Osten der alten Welt. Einige französische Seefahrer folgten schon im Anfang des 16. Jahrhunderts den Spuren der Portugiesen nach Indien. Aber erst Heinrich IV. suchte regelmäßige Handelsbeziehungen zu diesem Lande herzustellen und zwar, nach der Sitte der damaligen Zeit, durch Gründung einer privilegierten Gesellschaft. Weder diese erste noch drei ihr nachfolgende indische Kompanien brachten indes etwas Erhebliches zu stande; erst der fünften, 1664 unter Colbert gegründeten, gelang es, sich an einigen Punkten Vorderindiens festzusetzen. Von besonderer Wichtigkeit war die Gründung von

Digitized by Google

Pondichery (1674), das bald den Hauptstützpunkt der weiteren französischen Unternehmungen bildete und 1706 schon 40000 Einwohner zählte. Schon dem Gouverneur Dumas gelang es, den französischen Einfluß an der Koromandel-Küste in hohem Grade zu befestigen und zu heben; aber erst Dumas' Nachfolger Dupleix ging seit 1741 mit außergewöhnlicher Befähigung und Energie darauf aus, ein großes französisch-indisches Reich zu gründen. Dasselbe sollte hauptsächlich aus indischen Vasallenstaaten bestehen, die unmittelbare Französische Herrschaft aber sich nur auf eine Anzahl wichtiger Punkte konzentrieren. Ein weiterer Punkt des Dupleix'schen Programms war die Vertreibung der Engländer aus Indien, wenigstens aus dem südlichen Teile, der eben den Französischen Machtbereich bilden sollte. Lange Zeit schien es, als werde er nach der einen, wie nach der anderen Seite hin sein Ziel erreichen. Seine außerordentliche Geschicklichkeit in der Behandlung der einheimischen Fürsten und in der Benutzung der Streitigkeiten derselben, die den Engländern später als Muster für ihre eigene indische Politik gedient hat, sowie einige kühne Kriegsthaten brachten es dahin, daß er, der auch vom Großmogul zum Nabob ernannt worden war, die thatsächliche Oberherrschaft über ein Gebiet mit 35 Millionen, Einwohnern ausübte. Den Engländern aber wurde ihre südliche Hauptstadt, Madras, 1746 durch Labourdonnais entrissen, und ohne die Unbotmäßigkeit dieses Admirals gegen Dupleix würde die englische Macht noch einen weit schlimmeren Stoß erhalten haben. Der Aachener Frieden stellte freilich 1748 die früheren Zustände wieder her und Dupleix mußte Madras wieder herausgeben. Doch die Nachbarschaft der Engländer konnte nicht hindern, daß Dupleix infolge der Siege Bussy's über die Mahratten für die französisch-indische Kompanie ein Gebiet von 17000 Quadratmeilen mit der Hauptstadt Masulipatam als Lehen von dem Subadhar des Dekan erwarb. Inmitten dieser glänzenden Laufbahn aber wurde Dupleix von Paris aus Stillstand geboten. Die indische Kompanie wünschte als Handelsgesellschaft vor allen Dingen Dividenden, und die politischen Pläne Dupleix waren nicht nach ihrem Geschmack, weil sie fürchtete, dadurch in Kosten und kriegerische Verwicklungen mit England gestürzt zu werden. Die Französische Regierung war damals zu schwach und kurzsichtig, um ihrerseits zur Erhaltung der Schöpfung Dupleix' im nationalen Interesse einzuschreiten; sie fürchtete ebenfalls einen Konflikt mit England und veranlaßte die Indische Kompanie, (1754) Dupleix abzurufen. Sein Nachfolger Godeheu gab die von Dupleix errungenen Vorteile größtenteils wieder auf und in dem bald darauf dennoch ausbrechenden Kriege mit den Engländern wurden die Franzosen unter dem unglücklichen Lally-Tollendal auch militärisch so vollständig besiegt, daß nach dem Falle von Pondichery ihre Flagge von der indischen Halbinsel gänzlich verschwunden war. Durch den Frieden von 1763 erhielten sie allerdings Pondichery und einige andere Faktoreien zurück, aber Frankreichs Besitz in Vorderindien war nun der Größe und Einwohnerzahl nach noch unter den portugiesischen herabgebracht und ist so auch bis zur Gegenwart geblieben. Die französischen Gebiete Pondichery, Karikal, Yanaon, Mahe und Tschandernagor umfassen im ganzen kaum 10 Quadratmeilen mit 271000 Einwohnern. Außerdem hat Frankreich das Recht, in acht Städten (u. a. in Masulipatam, Kalikut, Surate und Patna) sogenannte Logen oder Handelsfaktoreien zu unterhalten.

Zu dem Konzessionsgebiet der französischen ostindischen Kompanie gehörten auch Madagaskar und die benachbarten Inseln. Von den letzteren sind die bedeutendsten die beiden Maskarenen Mauritius oder Isle de France und Réunion oder Bourbon. Auf beiden finden wir schon im 17. Jahrhundert französische Niederlassungen, die allmählich aufblühten und erstarkten. Im Jahre 1810 wurden beide Inseln von den Engländern genommen, die beim Friedensschluß nur Réunion wieder herausgaben. Diese Kolonie hat seitdem mit Martinique und Guadeloupe erfolgreich in der Zuckerproduktion konkurriert, wenn sie auch mit ihrer Bevölkerung, die gegenwärtig 172000 Seelen (68 auf 1 qkm) beträgt, hinter den beiden Antillen und weit mehr noch hinter der Schwesterinsel Mauritius zurückgeblieben ist.

Was Madagaskar betrifft, so hatten die Franzosen schon frühzeitig ihr Augenmerk auf diese große Insel gerichtet. Schon in den vierziger Jahren des 17. Jahrhunderts gründeten Pronis und Flacourt das Fort Dauphin und einige andere Posten; unter Colbert wurden sogar schon Vizekönige von Madagaskar ernannt, und obwohl eine einigermaßen erhebliche Kolonisierung nie zu

Digitized by Google

stande kam, so hielt Frankreich doch theoretisch seinen Anspruch auf den Besitz der ganzen Insel aufrecht, und selbst nachdem 1829 die letzte Expedition in das Innere kläglich gescheitert war und infolge davon die gänzliche Räumung der früher besetzten Punkte stattgefunden hatte, blieben offiziell die Niederlassungen in Madagaskar noch in dem Verzeichnis der französischen Kolonien. Erst Napoleon III. ließ diese Ansprüche thatsächlich fallen, indem er den König der Howas Radama II. als König von Madagaskar anerkannte. Gleichwohl hat bekanntlich die französische Regierung vor kurzem Streitigkeiten mit den Howas als Anlaß benutzt, um nochmals einen schließlich wahrscheinlich erfolgreichen Versuch zu machen, sich wenigstens eines Teiles der Insel zu bemächtigen. Von den an der Küste Madagaskars liegenden kleinen Inseln hat Frankreich eine, St. Marie, schon 1750 in Besitz genommen und unter Ludwig Philipp wurde 1841 noch Nossi-Be und 1843 Mayotte in die Reihe der französischen Kolonialbesitzungen aufgenommen.

Endlich sind auch noch die Besitzungen am Senegal als Bestandteile des alten französischen Kolonialreiches hier zu nennen. Die Anfänge dieser Kolonisation reichen bis in das 16. Jahrhundert zurück, jedoch gelangten sie erst seit 1664 zu einiger Bedeutung. Zweimal kamen diese Niederlassungen in die Gewalt der Engländer und erst 1817 erhielt Frankreich sie definitiv wieder zurück. Dabei handelte es sich aber immer nur um Gorea, St. Louis und einige andere Küstenpunkte; größere territoriale Erwerbungen fanden erst unter dem zweiten Kaiserreiche statt und seitdem ist der Senegal ein wichtiger Stützpunkt für die weit ausschauenden afrikanischen Kolonialprojekte der Franzosen geworden.

So war also im Jahre 1815 der früher so ausgedehnte Kolonialbesitz Frankreichs reduziert auf Martinique, Guadeloupe, Cayenne und die unbedeutenden Inseln St. Pierre und Miquelon in Amerika, Pondichery und einige andere kleine Bezirke in Indien, Réunion nebst einer kleinen Küsteninsel bei Madagaskar und einige Posten am Senegal. Was war nun die Ursache dieses Niederganges? Auf diese Frage müssen wir antworten: hauptsächlich die militärische Schwäche und politische Verkommenheit Frankreichs unter Ludwig XV. und die entschiedene Überlegenheit der englischen Seemacht in den Napoleonischen Kriegen, nicht also die schlechte Organisation und Verwaltung der französischen Kolonien und die geringere Befähigung der Franzosen als Kolonisten. In betreff Indiens bedarf diese Behauptung keiner weiteren Beweise. Die Engländer können in Indien ebenso wenig als eigentliche Ansiedler auftreten, wie die Franzosen; in ihrer indischen Gesetzgebung und Verwaltung haben sie ebenso große Fehler gemacht, wie sie die Franzosen je hätten machen können, und ich möchte glauben, daß sie außerhalb des Gebietes der Selbstverwaltung, in der zentralisierten, bureaukratischen Verwaltungstechnik, wie sie die Beherrschung eines fremden Landes erfordert, überhaupt unbeholfener und ungeschickter sind als die Franzosen. Hätten sich die letzteren in Indien militärisch zu behaupten vermocht, so würde das Land unter ihrer Herrschaft vermutlich eben solche, wenn nicht größere Fortschritte gemacht haben, wie unter der englischen.

Anders allerdings waren die Verhältnisse in Kanada. Man kann zwar zu allen Übeln in der Verfassung und Verwaltung Kanadas Parallelen in den benachbarten englisch-amerikanischen Kolonien nachweisen. Wenn Kanada längere Zeit unter der Herrschaft monopolistischer Handelskompanien stand, so waren ursprünglich auch Virginien und Neuengland Konzessionsgebiete ähnlicher Gesellschaften. Wenn in Kanada feudale Grundherren eingesetzt und die Bauern ihnen zinspflichtig und der Kirche zehntpflichtig gemacht wurden, so waren ja auch im englischen Amerika die sogenannten Eigentümer-Kolonien große Grundherrschaften, die einzelnen Adeligen oder Adelsgesellschaften als eine Art von Lehen übertragen waren. Wenn in Kanada die Religionsfreiheit nicht gewährt war, so war das Prinzip derselben im 17. Jahrhundert auch in den meisten englischen Kolonien keineswegs anerkannt; die Nachkommen der Pilgerväter in Massachusets verfuhren mit Quäkern und katholischen Geistlichen sehr unsanft und selbst in Pennsylvanien war den Katholiken anfangs die Gleichberechtigung versagt. Was ferner das ökonomische Verhältnis der französischen Kolonien zum Mutterlande betrifft, so war es ohne Zweifel ein sehr ungünstiges, aber Frankreich kopierte in dieser Beziehung nur das englische Vorbild. Die englische Navigationsakte, zuerst 1651 erlassen und zehn Jahre später erneuert und vervollständigt, schuf zuerst das schroffe Absperrungssystem,

Digitized by Google

das von Colbert in einem Reglement von 1670 und einigen spätere Verordnungen nachgebildet wurde. Hiernach durften nur französische Schiffe in die Häfen der Kolonien einlaufen, alle eingeführten Waren mußten aus dem Mutterlande kommen und alle Produkte der Kolonien durften nur nach Frankreich verschifft werden. Doch erhielten die Kolonien andererseits auch Zollerleichterungen für ihre Produkte im Mutterlande, und in mancher Beziehung erscheint das damalige französische Kolonialsystem weniger streng, als das englische. Die englischen Kolonien ergaben sich indes in ihre handelspolitische Lage und fanden dafür Entschädigung in der vollen Entwicklung ihrer inneren Freiheit und Selbstverwaltung, durch welche der Einfluß mancher störenden und hemmenden aus Europa herübergenommenen Institutionen und Traditionen allmählich überwunden wurde. In Kanada dagegen fand eine solche Neutralisierung des alten europäischen Sauerteigs nicht statt, vielmehr gestaltete sich die Kolonie, je weiter sie fortschritt, immer mehr nach dem wenig erfreulichen Bilde des Mutterlandes. Das aber war unzweifelhaft mit ein Grund, weshalb die Einwanderung aus Frankreich nach Kanada stets eine so geringfügige blieb. Wie ganz andere Verhältnisse würde dieselbe angenommen haben, wenn die Regierung den Hugenotten dort eine Zufluchtsstätte eröffnet hätte. Mit dieser Schwäche der Einwanderung aber hing unmittelbar auch die militärische Schwäche Frankreichs in dem Entscheidungskriege zusammen, und insofern kann man sagen, daß die Fehler der inneren französischen Kolonialpolitik mit die Schuld an den Verlusten des Jahres 1763 tragen. Die französischen Streitkräfte, die jenen Krieg zu führen hatten, bestanden zum größten Teil aus kanadischen Milizen und indianischen Bundesgenossen, wie andererseits auch auf der englischen Seite die Kolonialtruppen ein starkes Kontingent bildeten. Da wurde es denn für Frankreich verhängnisvoll, daß Kanada und seine Nebenländer nicht mehr als 75 bis 80000 weiße Einwohner zählten, während die englisch-amerikanischen Kolonien damals schon eine Bevölkerung von 1 200 000 Seelen aufzuweisen hatten. So verlor Frankreich diese wichtige Kolonie gerade in dem Augenblicke, wo sie das erste Kindheitsstadium überschritten hatte und nunmehr zu einem raschen kräftigen Wachsen aus sich selbst heraus imstande war. Daß dieses der Fall war, beweist die Geschichte der französischen Kanadier unter der englischen Herrschaft, die bei der Beurteilung der kolonisatorischen Befähigung der Franzosen nicht außer Acht gelassen werden darf. Trotz der lange Zeit hindurch sehr ungünstigen Behandlung des französischen Elements von seiten der britischen Regierung, trotz der zunehmenden Konkurrenz der starken englischen Einwanderung, trotz des noch 80 Jahre fortbestehenden handelspolitischen Absperrungssystems, trotz des Zinses für die Grundherren und des Zehnten für die Kirche, trotz des gänzlichen Mangels von Zugang aus Frankreich, haben die französischen Kanadier sich nicht nur mit ihrer Sprache und Nationalität den Engländern gegenüber behauptet, sondern sie sind zu einem selbständigen Zweige der französischen Rasse herangewachsen, der in der kanadischen Konföderation mit dem englischen Element völlig gleichberechtigt dasteht, sich einer weitgehenden politischen Selbständigkeit erfreut und in der Provinz Quebeck, einem Lande von der Größe Frankreichs, über vier Fünftel der Einwohnerzahl ausmacht. Die 70000 Kanadier, die im Jahre 1763 zurückblieben, sind bis zu der Volkszählung von 1881 lediglich durch innere Vermehrung in der Dominion of Canada auf die Zahl von 1 298 929 Seelen angewachsen, wozu noch 5—600 000 französische Kanadier kommen, die sich in den Vereinigten Staaten aufhalten. Die französisch-kanadische Bevölkerung hat sich also ungefähr alle 25 Jahre verdoppelt, ein Vermehrungsverhältnis, das in den Vereinigten Staaten nur selten überschritten worden ist. Auch gegenwärtig ist wenigstens in Neuschottland die relative Geburtsziffer bei der französisch-kanadischen Bevölkerung größer als bei der britischen. In Frankreich selbst nimmt die Volkszahl bekanntlich außerordentlich langsam zu, sodaß die Verdoppelungsperiode ein paar Jahrhunderte beträgt. Auch diese Thatsache wird häufig gegen die französische Kolonialpolitik geltend gemacht, und sie ist für die Aussichten derselben in der That nicht günstig. Nie wird Frankreich so große Auswanderungsmassen entsenden können, wie England oder Deutschland; nie könnte es daher große Landstriche so rasch besiedeln, wie dies den letztgenannten Nationen möglich wäre. Aber die Erfahrung zeigt eben in Kanada und in geringerem Maße auch in Algier, daß in den Kolonialländern die französische Rasse eine große oder wenigstens durchaus normale

Digitized by Google

Fruchtbarkeit besitzt, daß sie also auch bei nur schwacher Verstärkung durch Einwanderer in diesen Gebieten schließlich zu einer genügenden Volksdichtigkeit zu gelangen vermag. Hätte also Frankreich seine Stellung in Kanada und im Mississippibecken behauptet, so würden diese Gebiete heute ebenfalls eine ansehnliche Bevölkerung und Kulturstufe aufweisen, wenn auch ihre Entwicklung, namentlich die des Mississippilandes, bei weitem nicht so großartig sein würde, wie sie sich in Wirklichkeit durch die Energie der ungehindert von Ozean zu Ozean schaltenden angelsächsischen Rasse gestaltet hat. Das ganze Tempo der Entwicklung Amerikas wäre bei der Beschränkung der Engländer auf den Osten ein langsameres, der Reibungswiderstand ein weit größerer geworden und die alt-europäischen Nationalitätsgegensätze hätten sich auch dauernd auf den neuen Kontinent übertragen. Besonders dieses letzteren Umstandes wegen dürfte es für die Menschheit im ganzen das beste gewesen sein, daß Frankreichs erstes Kolonialreich zusammengebrochen ist.

Nach dem Friedensschlusse von 1815 hielt Frankreich sich längere Zeit von jedem kolonialpolitischen Vorgehen zurück und erst 1830 trat es mit der Eroberung Algiers in eine neue Aktion ein. Algier ist freilich gar nicht als eine eigentliche Kolonie zu betrachten; es ist nach seiner geographischen Lage vielmehr ein Nebenland Frankreichs und wird als solches mehr und mehr Bedeutung gewinnen. Es ist alter Kulturboden, bewohnt von einer halbzivilisierten Bevölkerung, die mit der Zeit vielleicht, was wenigstens den kabylischen Bestandteil betrifft, ganz für die europäische Kultur gewonnen werden kann. Bisher haben freilich die Leistungen der Franzosen in Algier ihren kolonisatorischen Ruf ebenfalls nicht erhöht. Man muß indes bedenken, daß dieses Land lange Zeit nur als eine Militärkolonie behandelt wurde und die Regierung einen stärkeren Zuzug von Ansiedlern geradezu zu verhindern wünschte. Auch manche spätere Vorschriften, über die geklagt wird, erklären sich aus einer vielleicht übertriebenen Ängstlichkeit in bezug auf die Sicherheit der Kolonisten, da lokale Aufstände und Metzeleien noch immer von Zeit zu Zeit vorgekommen sind. Solche Aufstände hatten übrigens für die Kolonisten auch die gute Seite, daß sie Anlaß zu Konfiskationen gaben, durch welche die zur Verleihung an Ansiedler verfügbaren Staatsländereien einen erwünschten Zuwachs erhielten. Unter englischer Herrschaft würde man den Kolonisten ohne Zweifel die Sorge für ihre Sicherheit mehr selbst überlassen haben und der Zuzug wäre jedenfalls ein stärkerer gewesen. Indes sind die Fortschritte der europäischen Bevölkerung in Algier im letzten Jahrzehnt immerhin sehr bemerkenswert. Dieselbe belief sich nach der Zählung von 1881 bereits auf 424 000 Seelen, wozu noch 35 700 naturalisierte Juden kommen. Unter diesen waren mit Einschluß der Juden 270 000 Franzosen, 80 000 mehr als die Zählung von 1876 ergeben. Zugleich ist nunmehr auch ein bedeutendes Übergewicht der Franzosen über die anderen Nationen angehörenden Einwanderer vorhanden, während im Jahre 1876 die Nichtfranzosen, unter denen die Spanier die zahlreichsten sind, noch einigermaßen in der Mehrzahl waren. Das Übergewicht der Ankommenden über die Abreisenden hat in den letzten Jahren je 18 bis 20 000 betragen und so scheint die Annahme Leroi-Beaulieu's nicht zu sanguinisch, daß Algier in fünfzig Jahren 3 Millionen Einwohner europäischer Abkunft besitzen werde.

In fernen Zonen wagte Frankreich unter Ludwig Philipp nur einige wenig bedeutende Erwerbungen. Die Übernahme des Protektorats von Tahiti (1842) hätte dennoch infolge der Pritchard-Affaire beinahe zu einem ernstlichen Konflikt mit England geführt. Im Jahre 1880 ist übrigens dem Protektorat die völlige Annexion dieser Inselgruppe gefolgt. Ebenfalls im Jahre 1842 nahmen die Franzosen die Marquesas-Inseln und 1843 die Mangarewa- oder Gambier-Gruppe in Besitz. Die um dieselbe Zeit erfolgte Besetzung von Nossi-Be und Mayotte ist bereits erwähnt. Dazu kamen noch einige kleine Erwerbungen in Oberguinea an der Zahnküste, die 1872 vorläufig wieder aufgegeben worden sind, und 1843 die Okkupation der Mündung des Gabun.

Die Februarrepublik brachte den französischen Plantage-Kolonien eine schwere wirtschaftliche Erschütterung durch die plötzliche und unvermittelte Aufhebung der Sklaverei, zumal die den Pflanzern gewährte Entschädigung ungenügend war und deren Auszahlung sich sehr verzögerte. Es dauerte mehrere Jahre, bis sich die Kolonien von diesem Schlage erholt und durch Einführung von Kulis ihre Arbeitskräfte wieder ergänzt hatten.

Digitized by Google

Die Regierung Napoleons III. ist vor allen Dingen in kolonialpolitischer Beziehung dadurch bemerkenswert, daß sie im Zusammenhang mit der 1860 eröffneten relativ-freihändlerischen Ära auch das alte koloniale Absperrungssystem nach dem Vorgange Englands beseitigte. Dasselbe hatte allerdings schon 1785 und 1826 manche Milderungen erfahren und galt überhaupt nur für die alten Pflanzungskolonien. Dennoch war es ein großer Fortschritt, als das Gesetz vom 3. Juli 1861 auch den fremden Schiffen die Vermittlung des Handels sowohl mit dem Auslande wie auch zwischen Frankreich und den Kolonien gestattete, allerdings zunächst noch gegen eine besondere Differentialabgabe. Auch ausländische Fabrikate konnten jetzt gegen mäßige Zölle in die Kolonien eingeführt werden. Durch ein Senatuskonsult vom 1. Juli 1866 erlangten dann die wichtigsten Kolonien*) das Recht, selbst durch ihre Vertretung ihren Zolltarif aufzustellen. Die Kolonien haben nun aber von diesem Rechte in der Weise Gebrauch gemacht, daß sie überhaupt keine Zölle erhoben, sondern nur ein sogenanntes See-Oktroi auf gewisse Verzehrungsgegenstände, bei welchem sich die französischen Waren keinerlei Bevorzugung vor den fremdländischen erfreuen. Für Algier, das überhaupt nicht als Kolonie behandelt wird, wurde 1867 ein neuer Tarif erlassen, der die französischen Produkte und Fabrikate mit Ausnahme von Zucker ganz frei ließ, für die auswärtigen aber Zölle von mäßiger Höhe festsetzte.

Die französische Industrie mußte also jetzt in den Pflanzungs-Kolonien, deren Markt ihren Produkten früher ausschließlich vorbehalten war, ohne alle Begünstigung mit der ausländischen konkurrieren. Die Folge davon war, daß schließlich mehr als die Hälfte der Einfuhr dieser Kolonien aus dem Auslande kam, während die Ausfuhr, namentlich Zucker, noch zum größeren Teile nach Frankreich ging. Die französischen Interessenten waren natürlich mit dieser Lage der Dinge nicht zufrieden und bestritten den Kolonien überhaupt das Recht, auf Grund des Senatuskonsults von 1866 die Zölle auf fremde Waren gänzlich aufzuheben. Es fand über diese Frage im Jahre 1875 eine Enquete statt, die aber zunächst zu keinem Resultate führte. Erst in der jüngsten Zeit sind wieder in einigen Kolonien Zölle, die nur die nicht-französischen Waaren treffen, eingeführt worden, namentlich auch auf Grund von Beschlüssen der Generalräte in Guadeloupe und Réunion.

Was die äußere Erweiterung des Französischen Kolonialbesitzes unter Napoleon III. betrifft, so wurden 1853 Neukaledonien und die benachbarten Inseln, 1859 die Niedrigen Inseln in Besitz genommen, das Senegalgebiet nach und nach bedeutend vergrößert, 1862 Obok an der Bab-el-Mandeb-Straße angekauft und 1868 einige Punkte an der Goldküste erworben. Am wichtigsten aber war die 1862 nach einem glücklichen Kriege mit Anam erfolgte Annexion eines Teiles von Kochinchina, die 1863 durch die Schutzherrschaft über Kambodscha befestigt und 1867 durch weitere Einverleibungen vervollständigt wurde. Dadurch wurde der Grund zu einem hinterindischen Französischen Kolonialreiche gelegt, mit dessen Ausbau wir die gegenwärtige Französische Regierung beschäftigt sehen. Sie ist dabei allerdings durch eigene Fehler in einen sehr ernstlichen Konflikt mit China geraten, doch werden wohl jedenfalls, wenn auch vielleicht erst nach erheblichen Opfern, die bisher noch bestrittenen Französischen Errungenschaften, nämlich die Annexion von Tongking und die Schutzherrschaft über Anam, definitiv werden, und dann wird sich die Französische Herrschaft in Hinterindien über ein Gebiet von 580000 qkm mit 24 Mill. Einwohnern erstrecken.

Auch in anderen Teilen der Erde hat die gegenwärtige Französische Regierung bekanntlich sich weittragende kolonialpolitische Ziele vorgesteckt und nicht wenig schon erreicht. Die Expedition gegen Madagaskar hat zwar bisher keine endgültigen Resultate ergeben, desto wichtigere Fortschritte aber hat Frankreich auf dem afrikanischen Kon-

*) Nämlich Guadeloupe, Martinique und Réunion, die eine selbstständige lokale Vertretung in ihren Generalräten besitzen. Die votierten Tarife werden übrigens erst durch ein unter Mitwirkung des Staatsrats erlassenes Dekret exekutorisch. Am Senegal und in Cayenne wurde durch Dekret vom 24. Dezember 1864 für französische und fremde Waren ein gleicher niedriger Zollsatz eingesetzt, doch blieb in der ersten Kolonie noch bis 1869 eine Differenzial-Schiffahrtsabgabe bestehen. Infolge der Enquete von 1875 wurde am Senegal wieder ein Differential-Schutzzoll für Guineen (Baumwollzeuge) aus Französisch-Indien eingeführt. In den Französischen Besitzungen in Vorderindien und Ozeanien werden (abgesehen von dem See-Oktroi) keine Zölle erhoben; ebenso bis vor kurzem in Kochinchina. Dr. L.

Digitized by Google

tinent gemacht. Die Schutzherrschaft über Tunis ist für die Stellung der Franzosen in Nordafrika von größtem Werte und auch für das Land selbst ein Gewinn, da sich die französische Verwaltung hier ungleich besser bewährt als die englische in Egypten. Sehr erfolgreich war ferner das Vordringen der Franzosen von Senegambien aus zum Niger. Sie erlangten namentlich im Jahre 1881 das Protektorat über den oberen Lauf des Niger, von seiner Quelle bis Timbuktu mit dem ausschließlichen Rechte, auf dieser Strecke Schiffahrt zu treiben und Niederlassungen zu gründen. Der Bau einer Eisenbahn vom Senegal zum Niger ist nur eine Frage der Zeit, eine Saharabahn von Algier her wird später wohl ebenfalls folgen und so deutet alles darauf hin, daß Frankreich in Zukunft in dem ganzen nordwestlichen Viertel von Afrika teils unmittelbar herrschen, teils eine prädominierende Stellung einnehmen wird. Im äquatorialen Afrika haben die Franzosen ebenfalls allen Grund mit ihren Fortschritten zufrieden zu sein. Dem Gabun-Gebiet haben sie das Ogowe-Gebiet angeschlossen, von letzterem Flusse aus sind sie zum Kongo vorgedrungen und infolge der Berliner Konferenz und der Vereinbarungen mit der Internationalen afrikanischen Gesellschaft haben sie den unbestrittenen Besitz eines bedeutenden Landstriches an diesem großen Strome erlangt, dessen Verwertung und Ausbeutung freilich eine Sache der Zukunft bleibt.

Überhaupt hat Frankreich die Verzinsung des großen Kapitals, das es in seine Kolonien gesteckt hat, erst von der Zukunft zu erwarten.

Bisher dürfte die rein ökonomische Bilanz der Französischen Kolonialpolitik sich noch recht ungünstig stellen. Aber es kommen eben bei der Kolonialfrage nicht bloß die wirtschaftlichen, sondern auch noch andere Momente in Betracht, namentlich das Interesse an der künftigen Entwickelung und Weltstellung der Nation. Als es sich im vorigen Jahrhundert um Kanada handelte, spottete Voltaire über diese Streitigkeiten wegen „quelques arpents de glace“. Und doch wäre es, vom Standpunkt der heutigen Verhältnisse beurteilt, für die französische Nation der größten Opfer wert gewesen, wenn sie den kanadischen Zweig, der sich selbst nach seiner Abtrennung so kräftig entwickelt hat, mit sich in lebendigem Zusammenhang hätte erhalten können. Ebenso werden die zukünftigen französischen Generationen die 20 oder mehr Millionen Frcs., die der Staat gegenwärtig noch unmittelbar oder mittelbar jährlich für Algier opfert, nicht als verschwendet betrachten, wenn sie dazu beitragen, der französischen Sprache und Nationalität in Nord-Afrika ein neues Verbreitungs- und Herrschaftsgebiet zu sichern.

Was nun uns Deutsche betrifft, so haben wir keinen Grund, den neuen Aufschwung der Französischen Kolonialpolitik mit Mißgunst zu betrachten; wir können vielmehr nur wünschen, daß Frankreich anstatt — nach dem Ausdrucke seines neuen Kriegsministers — „wie hypnotisiert unausgesetzt nach seiner Ostgrenze zu starren“, in anderen Weltteilen Gelegenheit finde zur Befriedigung seines Thatendranges, zur Verwertung seiner Energie und zum Ersatze seiner Verluste. Nicht als wenn ihm durch Aufmunterung zu solchem Vorgehen eine Falle gestellt werden sollte; ich für meinen Teil wenigstens bin überzeugt, daß den neuesten Französischen Erwerbungen in Afrika und Asien vom nationalfranzösischen Standpunkte aus ein reeller und bedeutender Wert beizumessen ist, wenn sie auch wirtschaftlich noch nicht sobald Früchte tragen werden. Ich glaube auch, daß das neue Französische Kolonialreich von vornherein fester und sicherer begründet ist, als das im Jahre 1763 zusammengestürzte. Eine Französische Kolonie bedarf wegen der geringen Einwanderung zu ihrer Entwickelung mehr Zeit, als eine Englische oder — in Zukunft — eine Deutsche. Zeit und Ruhe aber wird in der gegenwärtigen Periode Frankreich und seinen Kolonien in vollem Maße zu Gebote stehen, wenn es nicht durch eigene Schuld zum Störenfried wird. Das heutige England ist nicht mehr das aggressive England des vorigen Jahrhunderts, und das Verhältnis seiner militärischen Macht zu der Französischen ist heute ein ganz anderes, als es in den Tagen der Pompadour war. Was aber Deutschland betrifft, so wünscht es sicherlich nichts mehr, als mit seinem Nachbar in Frieden zu leben, und hoffentlich wird Frankreich nicht nochmals einen ähnlichen Fehler begehen, wie derjenige war, dem es vor allen anderen den Verlust Kanadas und Indiens zuzuschreiben hatte. Denn weshalb konnte Frankreich im Siebenjährigen Kriege den Engländern in seinem Kolonialreiche nur so unzulängliche Streitkräfte entgegenstellen, daß das Endergebnis des Kampfes von vornherein

Digitized by Google

kaum zweifelhaft war? Weil es gleichzeitig ohne alle berechtigte Veranlassung mit in die Reihe der Feinde Preußens getreten war!

Die Ein- und Ausfuhr der Französischen Kolonien aus und nach dem Mutterlande betrug im Jahre 1860 unmittelbar vor der Aufhebung des Absperrungssystems im Generalhandel in Millionen Frcs.:

	Einfuhr	Ausfuhr
Guadeloupe	20.0	22.0
Martinique	21.5	25 6
Guayana	5.1	1.1
Réunion	27.2	41.8
Senegal	10.3	6.3
Indische Bes.	0 6	9.4
Algier	194.7	59.6

Der direkte Verkehr mit dem Auslande war damals in den eigentlichen Kolonien unbedeutend und nur für gewisse Waren gestattet. In Algier bezifferte er sich bei der Einfuhr (nach Abzug der aus den französischen Niederlagen gekommenen Waren) auf 11.6 Mill. und bei der Ausfuhr auf 8.3 Mill. Frcs

Im Jahre 1865, als die Verkehrsfreiheit bestand, jedoch in den drei Hauptpflanzungskolonien noch Schutzzölle zu gunsten der französischen Produkte erhoben wurden, waren die entsprechenden Ziffern folgende:

	Einfuhr:	Ausfuhr:
Guadeloupe	14.9	17.3
Martinique	19.8	16.7
Guayana	7.8	1.4
Réunion	15.7	20.9
Senegal	14.2	12·9
Indische Bes.	0.9	6.9
Algier	150.3	71.6

Die Einfuhr aus Frankreich im Spezialhandel, der nur die französischen Erzeugnisse umfaßt, mit Ausschluß der aus französischen Niederlagen kommenden fremden Waren, zeigte jetzt in den drei Hauptpflanzungskolonien eine größere Differenz gegen den Generalhandel; sie betrug in Guadeloupe nur 12.9 Mill., in Martinique 17.3 Mill., in Réunion 14.4 Mill. Die direkte Einfuhr fremder Fabrikate war übrigens noch immer nicht bedeutend; sie erreichte für die wichtigsten, nämlich für Gewebe und Kurzwaren„ in dieser Übergangsperiode durchschnittlich jährlich in Martinique nur 384,000 Frcs. und in Guadeloupe nur 104,000 Frcs. Die durchschnittliche direkte Ausfuhr von Kolonialprodukten in das Ausland belief sich gleichzeitig für Martinique auf 2,079,900 und für Guadeloupe auf 837,000 Frcs. Im ganzen hatte also der Handel zwischen Frankreich und den Zuckerkolonien erheblich abgenommen — was auch mit der Französischen Zuckergesetzgebung zusammenhing — ohne daß die Kolonien durch die Reform von 1861 in den Stand gesetzt waren, im Verkehr mit dem Auslande genügende Entschädigung zu finden. Die gänzliche Aufhebung der nur dem Interesse des Mutterlandes dienenden Zölle, die von Martinique 1867, von Guadeloupe 1868 und von Réunion 1872 beschlossen wurde, war daher für diese Kolonien von großem Werte, zumal ihrem Zucker die frühere Bevorzugung im Mutterlande nach und nach entzogen wurde. Die Differenz zwischen dem Generalhandel und dem Spezialhandel bei der Einfuhr von Baumwollwaren, also die Einfuhr fremder Baumwollwaren über Frankreich stieg 1873 in Martinique auf 1,221,000—547,000 = 674,000 Frcs., in Guadeloupe auf 1,292,000 — 584,000 = 708,000 Frcs., während im Jahre 1864 noch für resp. 1,119,000 und 1,278,000 Frcs. französische Baumwollwaren in diesen Kolonien abgesetzt worden waren. Die direkte Einfuhr von Geweben und Kurzwaren aus dem Auslande belief sich in demselben Jahr in Martinique auf 693,000 Frcs., in Guadeloupe auf 734,000, während andererseits auch die direkte Ausfuhr beider Kolonien nach dem Auslande zusammen auf 6.9 Mill. Frcs. gestiegen war.

Über die Handelsverhältnisse der Französischen Kolonien in der neuesten Zeit gibt die folgende Tabelle Auskunft, welche für das Jahr 1882 in Millionen Frcs. einerseits die Gesamtziffer der Einfuhr und Ausfuhr der Kolonien und andererseits den Wert ihres Spezialhandels mit Frankreich (also der Einfuhr französischer Erzeugnisse und der Ausfuhr für die Konsumtion in Frankreich) angibt. Unter „Madagassische Inseln" sind die drei Küsteninseln St. Marie, Nossi-Bé und Mayotte zu verstehen

Einfuhr der Kolonien 1882:				
Guadeloupe	Ges.	26.9	Spez.	12.3
Martinique	„	28 4	„	12.9
Guayana	„	8.0	„	5.5
Réunion	„	22.1	„	3.4
Madagass. Inseln	„	3.1	„	0.4
Senegal	„	22.4	„	7.8
Indische Bes.	„	7.3	„	0.5
Kochinchina	„	41.4	„	5.2
Neu-Kaledonien	„	8.7	„	3.8
Ausfuhr der Kolonien 1882:				
Guadeloupe	Ges.	41.8	Spez.	27.1
Martinique	„	39.0	„	26.6
Guayana	„	0.6	„	0.5
Réunion	„	24.0	„	15.9
Madagass. Inseln	„	4.8	„	4.2
Senegal	„	36.9	„	21.5
Indische Bes.	„	24.1	„	10.3
Kochinchina	„	44.3	„	3.8
Neu-Kaledonien	„	4.7	„	1.3

Die Ausfuhr französischer Erzeugnisse nach den Pflanzungskolonien hat also im ganzen gegen 1861 erheblich abgenommen, während die Einfuhr von Kolonialprodukten nach Frankreich gestiegen ist.

Was die Schiffahrt anbelangt, so liefen z. B. in Martinique im Jahre 1881 ein: franz. Schiffe 322, fremde 482; aus: französische Schiffe 327, fremde 449; von den französischen Schiffen kamen 158 aus dem Auslande und 133 fuhren nach ausländischen Häfen ab.

Was Algier betrifft, so belief sich die Ausfuhr französischer Produkte dorthin im Jahre 1882 auf 165.4 Mill. Frcs. und die algerische Einfuhr nach Frankreich im Spezialhandel auf 96.0 Mill. Frcs. Die Einfuhr nichtfranzösischer Waren nach Algier betrug 90.4 Mill. M. (darunter 42.7 Mill. aus französischen Niederlagen), die direkte Ausfuhr nach dem Auslande 79.6 Mill. Frcs. Die Bewegung der Edelmetalle ist in diesen, wie auch in den obigen Ziffern nicht mit enthalten.

Prof. Dr. Lexis.

Die Bauarbeiten am Panamakanal zu Anfang d. J. 1885.

(Nebst Karte.)

Die Landenge von Panama*), wo seit 1882 der großartige Bau eines interozeanischen Schiffkanals in thätiger Ausführung

*) Der fachmännischen Abhandlung unseres verehrten Herrn Mitarbeiters schicken wir diese allgemein orientierende Einleitung aus einem vor kurzem in der Allg. Ztg. erschienenen trefflichen Aufsatze von Moritz Wagner voran. Die Red.

Digitized by Google

begriffen ist, hat nicht nur durch ihre Weltstellung eine hohe Bedeutung für den Völkerverkehr, sondern sie zeigt uns auch in geologischer Hinsicht einen der merkwürdigsten Punkte des amerikanischen Festlandes. Der ganze langgestreckte zentralamerikanische Isthmus steht zu den beiden Kontinentalhälften des Südens und des Nordens in einem augenfälligen Gegensatz. Bereits im Norden der Provinz Choco, welche zum Staat Cauca der Kolumbischen Republik gehört, ändert sich westlich vom Meridian 77 zwischen dem 8. und 9. Parallel die horizontale wie die vertikale Konfiguration Amerikas in schroffster Weise. Unter 8° 30′ nördl. Breite ist dieser Weltteil auf den 24. Teil des Durchmessers reduziert, welchen derselbe nur einen Grad weiter südöstlich einnimmt. Aus einem breiten Kontinent ist plötzlich ein schmaler Isthmus geworden. Die Veränderung der vertikalen Gliederung steht in einem analogen Verhältnis. An die Stelle eines reichgegliederten mächtigen Hochgebirges von vorherrschender Meridianrichtung, mit einer mittleren Kammhöhe von 11 000 bis 12 500 Fuß, der Cordilleras de los Andes von Südamerika, tritt ein niedrigeres Mittelgebirge von vorherrschender Parallelrichtung mit einer Kammhöhe von 1500 bis 2000 Fuß. Es ist die Isthmus-Kordillere der Provinzen Darien, Panama und Veragua. So gering die wasserscheidende Höhe in der eigentlichen Landenge, so übt sie doch auf eine Änderung des Naturcharakters zwischen beiden Ozeanen eine eigentümliche Wirkung. Von der Hafenstadt Colon führt die seit dem Jahre 1855 durch eine nordamerikanische Gesellschaft erbaute Panama-Eisenbahn zuerst durch eine mit tropischen Sumpfpflanzen bedeckte Ebene bis zur Station Lion-Hill, 10 englische Meilen vom Atlantischen Ozean. Hier tritt der tropische Hochwald, den auch das Kanalbett durchbricht, in seiner ganzen Pracht und Üppigkeit auf. Wenn in einigen Jahren das erste Seeschiff, direkt von Europa kommend, durch den geöffneten Weltkanal fahren und die wunderbare Pflanzenpracht der tropischen Zone kuliffenartig an beiden Ufern vor

Digitized by Google

den erstaunten Augen der Passagiere vorüberziehen wird, dann dürften wohl manche Emigranten in einen ähnlichen Ruf des Erstaunens und Jubels ausbrechen, wie es vor 40 Jahren geschah, als der erste nordamerikanische Dampfer den Rio San Juan nach dem großen Binnensee von Nikaragua hinauffuhr. Neben den Palmen und den mit prächtigen Blüten gezierten Musaceen und Cannaceen des Unterholzes sind unter den höheren Bäumen der Wälder an der atlantischen Seite des Isthmus besonders reich die Pflanzenfamilien der Rubiaceen, Anacardiaceen, Myrtaceen, Euphorbiaceen, Melastomaceen vertreten. Der tropische Hochwald behält seine volle Pracht und Herrlichkeit an der Nordseite der Landenge bis zur Station Mamey, 26 englische Meilen von der Limon-Bai, wo auch das überaus reiche und üppige Vorkommen parasitischer Pflanzen auf den Stämmen und Ästen der Waldbäume das Auge erfreut. Prächtige Bromeliaceen, Loranthaceen und Orchideen schmücken dieselben bis zu ihren Wipfeln. Hier in der Nähe ist auch der einzige bis jetzt bekannte Fundort der Peristoria alata, der schönsten und seltensten aller Orchideen, von den Eingeborenen Flor del espiritu santo genannt, weil ihre Blumenkrone der Gestalt einer schwebenden Taube mit ausgebreiteten Flügeln auffallend ähnlich sieht. Diese wundersame Blume spielt bei den religiösen Festen der Eingeborenen eine Rolle, indem sie stets hinter dem Sanctissimum feierlich getragen wird. Vom Mittelpunkt der Landenge bei Matachin angefangen ändert sich allmählich in südlicher Richtung der Vegetationscharakter, je mehr man sich der Küste des Stillen Ozeans nähert. Die Feuchtigkeit der warmen Atmosphäre nimmt merklich ab. Der tropische Hochwald wird lichter, minder üppig und artenreich als an der atlantischen Seite. Die Schattenpflanzen des Unterholzes nehmen ab, einige der schönsten Palmenarten verschwinden. Dagegen ist bereits in den kleinen Savannen bei Matachin das Vorkommen von lichtliebenden Bäumen und Sträuchern mit Blattfall, welche gegen die pazifische Küstenlandschaft an Zahl zunehmen, eine auffallende Erscheinung. Der jährliche Regenfall beträgt an der atlantischen Seite des Isthmus fast die dreifache Höhe wie an den entgegengesetzten Ufern des Stillen Ozeans. Die mittlere Jahrestemperatur der Landenge ist 26° Celsius. Die feuchte Hitze ist dem Europäer und selbst dem spanischen Kreolen äußerst lästig. Auch die Chinesen können das Klima nicht vertragen. Neger, Mulatten und Zambos befinden sich dagegen verhältnismäßig wohl und werden bei den schweren Erdarbeiten ausschließlich verwendet.

Ferdinand Cortez hatte 1520 den unglücklichen Herrscher Montezuma über das „Geheimnis der Durchfahrt", wie die Spanier sich damals ausdrückten, befragt und von ihm eine Karte der Küste erhalten, auf welcher die Landenge von Tehuantepec mit der Mündung des Guasocoalo-Flusses angedeutet waren. Infolge dessen wurde diese Landenge von den Spaniern rekognosziert. Die großartigen Anstalten und Projekte des Eroberers von Mexiko, welcher durch eine Vereinigung der Flüsse Chimalava und Guasocoalco den Isthmus von Tehuantepec schiffbar machen wollte, stießen aber dort auf viel bedeutendere Naturhindernisse als zwischen Panama und der Limon-Bai. Später zog dieser schmalste Teil des Festlandes von Amerika ungleich mehr die Aufmerksamkeit der Spanischen Regierung auf sich. Kaiser Karl V. befahl wiederholt in zwei an den Statthalter von Panama gerichteten Dekreten vom 12. März 1532 und 20. Februar 1534 „ihm die besten und passendsten Mittel vorzuschlagen, um eine Verbindung des schiffbaren Teiles des Chagres-Flusses mit dem Stillen Ozean zu bewerkstelligen." Es lag offenbar eine schiffbare Verbindung, ein interozeanischer Kanal im Plan und Sinne des Kaisers. Fragt man, warum seine Nachfolger auf den Plan ihres großen Vorgängers verzichteten, so gibt ein bekannter französischer Nationalökonom wohl die richtige Antwort, wenn er bemerkt: daß das heilige Feuer der Thatkraft nach außen in Spanien plötzlich erlosch. Alexander von Humboldt fand jedoch in den Archiven von Madrid auch aus späterer Zeit einige Arbeiten und Entwürfe hinsichtlich eines Durchstiches des Panama-Isthmus in französischer und englischer Sprache, — ein Beweis, daß man sich doch noch zuweilen mit dem Kanalprojekt beschäftigte. Zu einem ernstlichen Versuch der Ausführung ist es aber nie gekommen.

Zu Ende des siebzehnten Jahrhunderts wurde das europäische Interesse für den Isthmus von einer anderen Seite angefacht. Patterson, der damalige Führer der schottischen Auswanderung, machte den ersten Versuch, die Thatkraft der anglo-sächsischen Rasse

Digitized by Google

nach Zentralamerika zu lenken. Er gründete die erste schottische Ansiedelung an der Caledonia-Bai in der Provinz Darien. In agitierenden Aufrufen an alle wanderlustigen Emigranten Europas nannte Patterson den Isthmus von Panama, in Hinblick auf seine Weltstellung, „das Thor der Meere und den Schlüssel der Erde." Er hätte damals, wo nur ein schlechter Maultierweg durch den feuchten Urwald von Portobelo nach dem Hafen Panama den Verkehr zwischen den beiden Ozeanen vermittelte und die Technik noch nicht über die gewaltigen Mittel verfügte, womit sie heute so ernste Hemmnisse der Natur besiegt, den Isthmus viel richtiger und passender als den leidigen Damm bezeichnen können, welchen die unterirdischen Mächte hier zwischen zwei Weltmeeren verkehrstörend aufgetürmt haben. Die schottische Ansiedelung verschwand bald wieder spurlos, weil die Ansiedler das heiß-feuchte Klima nicht vertragen konnten, und erst anderthalb Jahrhunderte später bauten die Nordamerikaner die erste interozeanische Eisenbahn, welche wenigstens für den Personenverkehr einen leichten und schnellen Transit i. J. 1855 eröffnete. Wenn nun auch bald nach der Vollendung dieser Bahn, deren Ingenieure Totten und Partwine ernsthaft an das Projekt eines Schleusenkanals zwischen Kolon und Panama dachten, so war es doch dem Grafen von Lesseps zum dauernden Ruhm vorbehalten, nach dem glücklichen Gelingen des Durchstichs der Landenge von Suez in seinem hohen Greisenalter noch das weit großartigere und in seiner Ausführung sehr viel schwierigere Unternehmen eines interozeanischen Kanalbaues in Mittelamerika thätig in Angriff zu nehmen. Er erkannte, daß für eine derartige Wasserstraße, welche zwei Weltmeere verbinden sollte, ein Schleusenkanal durchaus unzureichend sei, und daß nur ein offener Durchstich bis unter das Niveau des Meeres den Bedürfnissen der Schiffahrt und des Welthandels genügen könne. Wenn Herr v. Lesseps und die von ihm mit der Untersuchung der Landenge betrauten französischen Ingenieure sowohl hinsichtlich der Kosten als der zur Vollendung des Kanals notwendigen Zeit sich starken Illusionen hingaben, und wenn dies vielleicht selbst absichtlich geschehen ist, so darf man ihnen deshalb keinen zu starken Vorwurf machen. Es handelte sich ja vor allem darum, das große Werk endlich wirklich zu beginnen. Hätte man dagegen den europäischen Kapitalisten die volle Größe der technischen Schwierigkeiten, wie sie selbst an dieser günstigsten Stelle des zentralamerikanischen Isthmus bestehen, die notwendige Zeitdauer der Arbeiten und die immerhin enormen Kosten der Vollendung gleich von Anfang an nach ihrer nackten Wirklichkeit dargelegt, so ist es sehr zweifelhaft, ob selbst ein Lesseps, dem das lukrative Geschäft des Suez-Kanals so vortrefflich gelungen, die erforderliche Summe der wirklichen Kosten auf dem französischen Geldmarkt zusammengebracht hätte. Der geniale Mann rechnete aber nicht ohne Wahrscheinlichkeit, daß auch die Ergebnisse des interozeanischen Verkehrs, welchen die Fachmänner gleich von Anfang an auf mindestens sechs Millionen Tonnen schätzten, die gehegten hohen Erwartungen noch übertreffen und besonders durch die riesenhafte Zunahme der Emigration nach dem westlichen Amerika und den Südsee-Inseln eine alljährliche Steigerung erreichen würden.

Unter den verschiedenen vorgelegten Plänen für den Bau des Panama-Kanals erhielt der Plan des Ingenieur-Leutnants Lucien Wyse von dem auf Lesseps' Einladung in Paris versammelten wissenschaftlichen Kongreß den Vorzug. Wyse hatte in Begleitung von acht anderen Ingenieuren mehrere Jahre auf ein sorgfältiges Terrainstudium aller übrigen vorgeschlagenen Richtungen in Darien und Nicaragua verwendet und war zuletzt zur Überzeugung gekommen, daß die Landenge zwischen Panama und der Limon-Bai, trotz großer Schwierigkeiten, die günstigste Stelle sei. Lesseps und seine Freunde stimmten bei. Die Kosten des Kanals wurden auf 780 Millionen Franken angeschlagen, doch glaubte Herr von Lesseps vorläufig nur 600 Millionen zu bedürfen. Sämmtliche Aktien wurden von seinen nächsten Geschäftsfreunden gezeichnet und befinden sich in festen Händen, nicht an der Börse.

Der interozeanische Kanal, wie er jetzt in Ausführung begriffen, hat eine Länge von 75 Kilometer, eine Breite von 56 Meter in der Region der Ebenen, von 22 Meter in der Region der vulkanischen Cerros. Die Tiefe beträgt 8 ½ Meter. Um das Ausweichen der Schiffe zu ermöglichen, wird der Kanal an fünf verschiedenen Stellen auf die doppelte Breite erweitert. Von der Limon-Bai südlich durchbricht das Kanalbett in den ersten 4 Kilometern einen Grund von Alluvialboden und Madreporenkalk, macht eine Krüm-

Digitized by Google

mung durch die Sümpfe von Mindi, um eine Kollision mit der Eisenbahn zu vermeiden, und geht dann bis Kilometer 14 durch den Diluvialboden der Ebene von Gatun, wo der Kanal zweimal das Flußbett des Rio Chagres durchschneidet. Bei Kilometer 20 macht die Kanalachse eine Biegung nach Norden, durchbricht die Hügel an der Südseite des Chagres und führt dann in dessen Flußbett selbst fort bis zu den Ebenen von Frijoles und Tabornilla. Von dort weiter südlich durchschneidet der Kanal zum drittenmal das Flußbett des Chagres, dann die Eisenbahn und das Hügelland am Cerro Taylor. Hierauf mündet der Kanal wieder in das Flußbett ein, dem er bis Matachin folgt und stellenweise in seinen Krümmungen wieder verläßt. Bei Gorgona und Matachin beginnen die schwierigen Stellen des Baues durch die Barrieren der vulkanischen Cerros, welche sich südlich durch die Sektionen Obispo, Emperador und Cerro Culebra fortsetzen. Am Scheitelpunkt der Landenge, dem Cerro Culebra, ist durch hartes doleritisches Gestein ein Einschnitt von 80 Meter Höhe und 480 Meter Länge auszuführen. Darauf folgen Einschnitte von 2000 Meter Länge bei 70 Meter Höhe und 7000 Meter Länge bei 50 Meter Höhe. Die ganze Masse des auszuhebenden Grundes wird die enorme Summe von mindestens 120 Millionen Kubikmeter erreichen; davon kommen 40 Millionen auf weicheren Boden von Dammerde, Konglomeraten, thonigen Schiefern, Tufen und Schlammboden unter Wasser, dagegen 80 Millionen auf sehr harte, eruptive Gesteine. Von der Station Rio Grande bis zum Gestade des Stillen Ozeans, in welchen das Kanalbett an der Westseite des Golfes von Panama einmündet, senkt sich der Boden beträchtlich und vermindern sich die Hindernisse. Der Kanal geht dann teilweise durch das Bett des Rio Grande, welcher zur Vermeidung der Strömung im unteren Laufe durch einen Seitenkanal in das Meer abgeleitet wird.

(Allgem. Zeitung.)

* * *

Unausgesetzt nimmt das Riesenwerk seinen Fortgang.*) Die Bauplätze des Kanals erstrecken sich nach dem obigen Plan in 1 : 400000 nun über die ganze Kanal-Linie vom Atlantischen zum Stillen Meere. Zur bessern Übersicht sind nur die Hauptplätze angegeben, die nebensächlicheren hingegen ganz außer acht gelassen.

Die erste Strecke Colon umfaßt die zu Baggerarbeiten bestimmten Bauplätze (1 und 2); am westlichen Ende ist zunächst ein Damm oder Molo aus Blöcken des an der gegenüberliegenden Rhede erschlossenen Steinbruchs Kenny Bluff geschüttet, auf welchem bereits eine neue Stadt Christof Columb mit Wohnungen für Beamte der Kanalgesellschaft, ferner mit Werkstätten, Magazinen, Schuppen aller Art u. dgl. in Schienenverbindung mit der Panamabahn im Entstehen ist. An der innern gegen Wellenschlag geschützten Dammseite ist aus Pfahlwerk ein Anlegeplatz für Schiffe gebildet und in den Ozean hinaus als Landebrücke verlängert worden. Daneben ist fortwährend ein großer Seebagger in Thätigkeit, um die zum Anlaufen größter Seeschiffe erforderliche Tiefe zu erhalten, damit dieselben jederzeit rasch ihrer Ladung entledigt werden können. Ein zweiter 60pferdiger Bagger hebt in weiterem Umkreise die Felssplitter aus, welche durch tiefe, an die Korallenbänke des Hafens gelegte Minen abgesprengt sind.

Eine Nebenmaschine wirft diesen Aushub seitwärts in Waggons.

In ähnlicher Weise heben auf den Bauplätzen No. 3, 4 und 5 drei 180pferdige amerikanische Bagger mit schwimmenden Abfuhrröhren den eigentlichen Kanalgraben aus. Einer der Bagger war bisher im Chagrefluss thätig, und fuhr zur Austiefung arbeitend von der Mündung bis nach Gatun hinauf.

Auf den Bauplätzen 6 und 7 bei Gatun heben mehrere 60pferdige Bagger den Graben aus, durch welchen die Hochwasser des linken Chagrearmes abgeführt werden sollen, während ein einzelner Bagger den Hauptkanal aushebt und in der Achse desselben gegen Panama hin aufsteigt.

Auf Bauplatz 8 wird mit dem Abhub der Erdhügel längs derselben Achse vorgegangen. Zur Zeit bereitet man mit Hülfe von (Decauville'schen) Transportwagen die Erdfläche für den Angriff der Ausheber (Excavatoren) vor und hofft diese überaus starken Maschinen in kurzem in Betrieb setzen zu können.

Hier sind zwei Feldlager aufgeschlagen, eines auf der rechten, eines auf der linken Seite des Chagrefluss; die Bauplätze No. 9,

*) Wertvolles Material boten mir die verschiedenen Artikel über Entwurf und Ausführung des Panamakanalbaues in dem Zentralblatte der Kgl. Preußischen Bauverwaltung, sowie ein Bauberich eines der leitenden Techniker Jacques Bertin, veröffentlicht in der Revue-gazette maritime et coloniale No. 42 vom 2. Januar 1885. L. v. R.

Digitized by Google

10 und 11 sind in voller Thätigkeit. Der mittlere derselben (10) liegt ca. 50 m höher auf einem Erdhügel, wo nur leichtes kleines Arbeitsgeräte angewandt wird. Auf den tief, in weichem Erdreich liegenden Bauplätzen 9 und 11 hingegen sind große Ausheber nach Andeutung der Karte in Thätigkeit.

Das flache und weiche Erdreich des Bauplatzes No. 12 erleichtert die Arbeit der Ausheber sehr; die Einrichtungen zum Transportieren der letzteren sind fertig und befahrbar. Der eine (13) der beiden Bauplätze 13 und 14 liegt auf dem linken Ufer des Chagre zum Teil auf weichem, zum Teil auf felsigem Erdreich; hier kreuzen sich Kanal und Eisenbahn zum ersten Male; die letztere soll auf einer mächtigen Drehbrücke übergeführt werden. Der zweite Bauplatz (14) liegt am rechten Ufer des Chagre auf großenteils felsigem Boden. Die den Erdmassenhub vorbereitenden Arbeiten sind an dieser Stelle recht ausgedehnt, werden aber mit Transportwagen so wirksam betrieben, daß in kurzem die größten Ausheber aufgestellt werden können, deren jeder bekanntlich 3000 kbm täglich auswirft.

Die drei Bauplätze 15, 16 und 17 sind hauptsächlich für die Durchstiche zur Aufnahme des Chagre mit einigen Zuflüssen eingerichtet. Das aus Lehm, Sand und Kies gemischte Erdreich dieser Stelle hat eine wellenförmige Oberfläche; daher das Graben mit größten Aushebern sofort beginnen konnte. Die steigenden Flußwasser treten hier mit Leichtigkeit in die Gruben und Gräben ein und werden später wohl die Anwendung von Baggern vorziehen lassen.

Die Bauplätze 18 und 19 liegen auf felsigen Anhöhen, bei denen man erst mittels Minen und Dynamit dem Massenaushub wird vorarbeiten müssen. Platz 19 liegt nahe am einen Ende des auf dem Plane mit zwei parellelen Linien angedeuteten, anzuschüttenden Wehres, zu dessen Herstellung die nahen Brüche von Matachin einen großen Teil Felsblöcke liefern werden.

Der Bauplatz 20 liegt auf der Anhöhe Gamboa und am Fuße des in die Kanallinie vorspringenden Obispo-Berg-Rückens, gegen welchen sich hinter dem Bauplatze das erwähnte große Wehr mit einem Ende anlehnt. Mittels einer einzigen hier angelegten Mine gelang es auf einmal 30000 kbm Felsen loszusprengen — ein so überaus günstiges Resultat, daß man sowohl die Beschleunigung des felsigen Einschnittes, wie die Verringerung der Baukosten als sicher ansehen darf.

Der dem Kanal in nahezu halber Länge benachbarte Chagrefluß führt sehr ungleiche Wassermengen in den Atlantischen Ozean, nämlich im Sommer etwa 13 kbm, im Winter bis 600 kbm in der Sekunde. Ausnahmsweise indes hat die Menge 1600 kbm im Chagrefluß und 400 kbm in jedem der größeren Nebenflüsse, dem Trinidad, dem Gatuncillo u. a. erreicht. Das wenn auch nur zeitweise Einströmen solcher Wassermengen in den Panama-Kanal würde schädliche Strömungen und manche die Schiffahrt hemmende Ablagerungen bewirken, aus welchem Grunde man sich zur Ableitung der Hochwasser entschloß. Die Anlage der Ableitungskanäle wird keine Schwierigkeiten bereiten. Der Panamakanal hat mehrere große Krümmungen und läßt im ganzen dem Laufe des Chagre folgend, doch zur Rechten und Linken alte Teile des Flußbettes unbenutzt liegen, in welchen die genannten Ableitungskanäle ausgehoben werden sollen. Letztere werden 8 resp. 12 m Sohlenbreite erhalten und am Meere auf 40 m verbreitert werden, wobei als Ziel ins Auge gefaßt ist, die abfließenden Fluten in gleicher, nirgend wechselnder Höhe zu erhalten.

Der Hauptkanal soll ganz gegen Hochwasser geschützt bleiben, einesteils in Einschnitten durch die starken den Haupt- und Nebenkanal trennenden Seitenwände, anderenteils in Niederungen durch starke Längendeiche von hinreichender Höhe, um über die höchsten Wasserstände zu ragen. Zur Befestigung der Seitenwände wird nicht wenig die üppige Vegetation des Isthmus beitragen; in kurzer Zeit pflegen dort die Erdböschungen mit Stauden, Schlingpflanzen und hohen Gräsern bedeckt zu sein.

Die Direktion der Kanalgesellschaft hat beschlossen zur Entlastung der Seitenkanäle während der Hochfluten den oberen Chagre in einen ungeheueren Wasserbehälter zu verwandeln, welcher die Wassermengen bei Hochfluten aufnehmen und nur einen 400 kbm in der Sekunde nie übersteigenden Teil derselben durch Tunnels im festen Felsen abgeben wird. Die Anlage des Wasserbehälters wird durch kluge Benutzung zweier in das Chagrethal vorspringender Bergrücken sehr erleichtert werden, nämlich

Digitized by Google

der Obispokuppe an der rechten, der Santa-Cruzkuppe an der linken Flußseite unweit der Stelle, wo Fluß und Kanal sich kreuzen. Diese Kuppen bilden weit über die Hälfte des zur Thalsperre nötigen Riesendammes und vermindern die zu demselben erforderliche Steinschüttung auf 7 Millionen kbm, ferner die Kosten dank der nahen Steinbrüche auf 6,500,000 Mark.

Der Kanal durchschneidet darauf den Bergrücken Corrosita, auf dem die Bauplätze 21 und 22 angelegt sind; in ihren tieferen Teilen arbeiten Ausheber, in den höhergelegenen die Decauville-Wagen.

Drei Bauplätze sind hier vollständig hergestellt und mit vortrefflichsten Maschinen versehen; die Ausheber brachten bereits tüchtige Leistungen fertig.

Platz 23 liegt im Thal des Obispoflusses auf flachem, mit Fels gemischten Erdboden. Platz 24 liegt mitten zwischen hohen Felsgruppen, genannt cerro du Campement, cerrito d'Emperador; cerro Lapito. — Platz 25 liegt mitten in der Lirio-Hochebene auf fettem Lehmboden und verbindet die Anhöhen von Emperador und Culebra.

Auf letzterem Berge sind jetzt drei Bauplätze (26, 27 und 28) in vollstem Betriebe. Die mit dem Diamantbohrer gemachten Untersuchungen stellten fest, daß hier wie auf den vorhergehenden Plätzen teils fetter Lehmboden, teils halbweicher Schieferfels mit fast horizontaler Schichtung auszuheben ist. Während die amerikanischen Ausheber herbeigeschafft sind, ist der Boden mit Handgeräten vorbereitend bearbeitet. Für diese Erdbewegung von 13 000 000 kbm hat die Kanalgesellschaft mit den Unternehmern Cutbill, de Lungo und van Hattun kontrahiert und als Termin Ende 1886 festgesetzt. Die vorgenannten Herren haben bekanntlich den Amsterdamer Seekanal ausgeführt und sich dabei einen guten Ruf erworben.

Die Bauplätze 29, 30 und 31 breiten sich über eine Bodenfläche aus, auf welcher zwischen zahlreichen Bergspitzen in tiefem Einschnitte der Rio Grande fließt. Die Luft ist hier gesund, die Vegetation üppig. Die großen Ausheber sind bereits aufgestellt und in Thätigkeit gesetzt.

Unweit Culebra kreuzt der Kanal die Panamabahn zum zweiten Male; die Verlegung der letzteren ist beabsichtigt, sodaß die Kreuzung mehr östlich bei Pedro Miguel erfolgen wird und zwar abermals mittels Drehbrücke. Diese wird nach dem neuerdings bei holländischen Kanalbrücken bewährten System durch Wasserdruck gedreht werden.

Bei Corrozal am Platz 32 wird ein Hafen eingerichtet mit einer Einfahrt vom Stillen Ozean her. Die amerikanischen Bagger arbeiten in dem dortigen sumpfigen, grasbedeckten Erdreich sehr wirksam. Zur großen Wichtigkeit dieses Bauplatzes trägt außerdem die nahe Schleuse bei, deren Anlage nunmehr beschlossen ist.

Der Unterschied der höchsten und niedrigsten Meeresspiegel beträgt bei Colon höchstens 0,58 m, bei Panama dagegen mindestens 2 m, bei mittleren Fluten 4 m und bei Hochfluten gegen 6 m. Flut und Ebbe treten bei Colon 9 Stunden später ein wie in Panama; daher im ersteren Orte jedesmal Halbflut, wenn in letzterem Orte ganze Flut oder Ebbe ist. Diese Höhenunterschiede werden im Kanale, mindestens in den beiden Enden unweit der Meere, Strömungen erzeugen und der Schiffahrt Schwierigkeiten bereiten.

Um nun die ungehemmte Durchfahrt jederzeit zu gestatten, sollen an dem östlichen Ende, an der Seite des Stillen Ozeans, drei enge Durchfahrten hergestellt werden mit Steinschwellen in hinreichender Tiefe unter dem tiefsten Meeresspiegel; jede soll mit doppelten Ebbe- und Flutthoren versehen werden. Eine der genannten Durchfahrten wird die einlaufenden, die andere die auslaufenden Schiffe durchlassen, die dritte als Reserve dienen.

Der letzte Bauplatz (33) ist unweit des Dorfes La Boca an der Mündung des Rio Grande eingerichtet und mit der Stadt Panama durch eine Fahrstraße und eine Eisenbahn verbunden. Eine in der Wasserlinie 100 m breite Rinne wird im östlichen zwischen den Schleusen und la Boca liegenden Teile einen Vorhafen bilden, in welchem die Seeschiffe ihre ersten Lösch-Arbeiten vornehmen können; seine linke Seite wird durch Schienenstränge mit der Panamabahn zu verbinden sein.

Alles zwischen der Kanalmündung und der Panamabahn liegende sumpfige Gelände soll gegen Fluten geschützt werden, um später zur Anlage von Bassins, Docks und anderen zum Neubau oder zur Ausbesserung von Handelsschiffen bestimmten Einrichtungen zu dienen, welche ein großer Handelsplatz erfordert.

Digitized by Google

Aus vorstehendem Berichte ist ersichtlich, daß die Aushebung des Kanals ohne Schwierigkeit von Colon aus bis zum 23. Kilometer vor sich geht, ebenso vom 62. bis 73. Kilometer. An diesen Stellen besteht das Erdreich fast nur aus Lehm, Humuserde und Schlamm, daher in dieser ganzen 34 Kilometer langen Ausdehnung der Aushub auf die billigste und schnellste Weise mittels Baggern erfolgen kann. Auch auf der 12 Kilometer langen Strecke vom 23. bis 35. Kilometer werden die Ausheber auf keine ernstlichen Hemmnisse stoßen. Auf der 27 Kilometer langen Strecke vom 35. bis zum 62. Kilometer hingegen wird der Dynamit dem Betriebe der Ausheber vorarbeiten müssen. Die seitherigen im großen angestellten Sprengversuche haben ein befriedigendes Resultat gehabt und die Überzeugung verschafft, daß die richtige wirksamste Methode gewählt ist.

Die Hafenanlage an der atlantischen Seite geht ihrer Vollendung entgegen; die an der andern Ozeanseite ist erst begonnen und wird keine technischen Schwierigkeiten bieten.

Mit dem schwierigsten Teile des ganzen Unternehmens, der Ableitung des Chagres und der Anlage der Thalsperre, ist nach den Plänen, welche die obere technische Kommission der Kanalgesellschaft genehmigt hat, begonnen worden.

Ein Blick auf die Karte lehrt, daß die Bauplätze bereits sehr vervielfacht und daß die Arbeitsmaschinen gerade an den Stellen konzentriert sind, welche die größten Anstrengungen erfordern. Nach dem Urteil eines nordamerikanischen Fachmannes, Nathaniel Mackay, welcher im vorigen Herbste die Strecke bereiste, sind Baumaschinen aller Art schon jetzt in so großer Anzahl zur Stelle gebracht, daß der Kanal zweimal bis 1890 ausgehoben werden könnte. Einesteils nämlich haben die Unternehmer ihre Maschinen und Baugeräte selbst mitgebracht, andernteils hat die Kanalbaugesellschaft letztere in so großer Menge auf allen Bauplätzen angesammelt, daß der Direktor der Kanalbauten Dingler (ein Franzose von deutscher Abkunft) jederzeit, wo es Not thut, für säumige Unternehmer einspringen und mit eigenen Maschinen die betreffende Unternehmung zu Ende führen kann. Zudem langen noch täglich Schiffe mit Ersatzstücken in Panama und Colon an. Ähnlich spricht sich der Kommandant Henry Gorringe, Offizier der nordamerikanischen Kriegsmarine, im Neuyorker Tageblatt „Sun" 1884 aus, nachdem er die Kanalbauplätze wiederholt besucht hatte.

Bis Ende November 1884 waren allerdings erst 9 700 000 kbm ausgegraben, wozu im nassen Monat Dezember noch 400 000 kbm gekommen sind. Zahlreiche bewährte Unternehmer aber haben sich mit Hinterlegung angemessener Kautionen verpflichtet bis Ende Oktober 1886 fernere 66 000 000 kbm Erdreich auszuheben und zu transportieren; die Kontrakte dieser Unternehmer beziffern sich auf 154 Mill. Mk.*)

Das jetzige mit der trockenen Jahreszeit am 15. Dezember begonnene Arbeitsjahr ist mit rund 20000 auf den Bauplätzen der ganzen Kanallinie verteilten Arbeitern eröffnet worden. Der Zudrang derselben, namentlich von den Antillen her, ist in anbetracht des hohen Tagelohnes von 7 bis 10 Frcs. ein recht bedeutender. Der den Unternehmern zugestandene Preis für den Kubikmeter bewegte Erde wechselt zwischen 2 und 30 M., je nach der Beschaffenheit des Bodens und nach den vorgeschriebenen Transportweiten.

Von mancher Seite ist die rechtzeitige Vollendung der Bauarbeiten in Frage gestellt und für unmöglich erklärt worden. Es sind dieselben Zweifel wie bei dem s. Z. viel angefeindeten Suezkanalbau; derselbe wurde bekanntlich von Stephenson aufgegeben, von Palmerston lächerlich gemacht; das erste Drittel der Bauzeit reichte nicht hin, alle vorbereitenden Arbeiten auszuführen, also Bauschuppen und Geleise anzulegen, Geräte zur Stelle zu bringen u. dgl. m.; auch noch im zweiten Drittel konnte der sandige Massenhub nicht an allen Baustellen der langen Rinne mit gleicher Kraft ins Werk gesetzt, nicht überall in den tieferen Kern des Einschnitts eingedrungen werden; erst im letzten Drittel wurden die Erdtransporte mit überraschender Geschwindigkeit bewirkt und in der ganzen Länge mit Sicherheit bis zur Sohle vollendet.

Auf Grund solcher Erfahrungen wird auch dem prüfenden Fachmann die Versprechung Lesseps', daß er den Panamakanal nicht 1890,

*) Hiervon kommen auf:

englisch-holländische	Unternehmer	48 000 000 Mk.
nordamerikanische	„	29 000 000 „
südamerikan. (kolombische)	„	1 600 000 „
englische	„	6 000 000 „
schwedische	„	400 000 „
schweizerische	„	10 000 000 „
italienische	„	4 000 000 „
französische	„	56 000 000 „

Digitized by Google

sondern schon Ende 1888 vollenden werde, nicht als unwahrscheinlich erscheinen, — vorausgesetzt, daß nicht außerordentliche Ereignisse störend dazwischen treten.

Werfen wir zum Schlusse einen Blick auf die Wichtigkeit des Kanals für den Weltverkehr, so finden wir, daß von allen Schöpfungen unserer Zeit kaum eine für den Weltverkehr von so großer Bedeutung ist, wie diese Verbindungsstraße zweier Weltmeere, welche in den Handelsbeziehungen entferntester Erdstriche große, unabsehbare Veränderungen hervorrufen wird. Welchen Einfluß der Panamakanal auf den Welthandel ausüben wird, erhellt am besten der Längenvergleich der heutigen Seewege mit den künftigen, ihm zu verdankenden Seewegen; so ist der Weg z. B. von Liverpool

nach San Francisco, jetzt um Kap Horn ca. 22000 km, künftig durch den Panamakanal ca. 12300 km lang,

nach Valparaiso, jetzt um Kap Horn ca. 16300 km, künftig durch den Panamakanal ca. 11800 km lang,

nach Neuseeland, jetzt durch den Suezkanal ca. 20600 km, künftig durch den Panamakanal ca. 18700 km lang.

nach Auckland, jetzt um Kap Horn ca. 12300 km, künftig durch den Panamakanal, ca. 11000 km lang,

Auf den Verkehr Europas mit Ostasien, Hinterindien und Australien wird allerdings der Panamakanal nicht von Einfluß sein, da die bezüglichen Wege über Suez kürzer sind, dagegen wird die lange Ostküste Nord- und Mittel-Amerikas den vorgenannten Ländern erheblich näher gerückt; der Vergleich dieser vom östlichen Amerika ausgehenden Seewege lehrt eine Verkürzung von 10 bis 30% mit Benutzung des Panamakanals statt wie bisher über Suez, und von min. 20% statt wie bisher um das Kap Horn. Zu erwägen ist ferner, daß der Panamakanal nicht nur für Dampfer, sondern auch für alle zwischen den Weltmeeren fahrenden Segelschiffe eine das ganze Jahr hindurch gleich brauchbare Straße sein wird, ganz im Gegensatze zum Suezkanal, der wegen seiner Fortsetzung im engen Roten Meere nur für Dampfer passierbar ist. Eine annähernd genaue Abschätzung der den Panamakanal jährlich passierenden Schiffe und ihrer Tonnenzahl ist in anbetracht der angedeuteten großen Verkehrsänderungen äußerst schwierig; nach dem gründlichen Gutachten des französischen Nationalökonom Levasseur wäre wohl der wahrscheinliche Transit des Kanals auf 7 250 000 Tonnen jährlich anzunehmen, welcher bei einem Zoll von 15 Frcs. pro Tonne, abzüglich der 3 Millionen für Unterhaltungskosten, eine Einnahme von 105 750 000 Frcs. sichern, also selbst ein Aktienkapital von 2 Milliarden noch gut verzinsen würde. Für das Eröffnungsjahr des Kanals 1888 ist die Steigerung auf rund 8 Millionen Tonnen angenommen und von Lesseps allen seiner Zeit der Internationalen Kanalgesellschaft gemachten Vorlagen mit Rentabilitätsberechnungen zu Grunde gelegt worden.

Durch den dem Senate der Vereinigten Staaten neuerdings vorgelegten Vertrag*) zur sofortigen Inangriffnahme des Nikaraguakanals ist die allgemeine Aufmerksamkeit wiederum auf den hervorragendsten Konkurrenten des Panamakanals gelenkt worden. Wenn nun auch der Senat mit geringer Majorität die Genehmigung dieses Vertrages abgelehnt hat, so ist doch anzunehmen, daß früher oder später die Vereinigten Staaten das für sie aus vorwiegend politischen und strategischen Gründen so ungemein wichtige Projekt zur Ausführung bringen werden. Bekanntlich waren unter 14 Kanalentwürfen, welche dem 1879 zur Klärung der Kanalfrage berufenen internationalen Kongreß vorlagen, 7 Entwürfe zum Nikaraguakanal, welche sich allerdings als die gewichtigsten Gegner des heutigen Panamakanals erwiesen, aber als zu ungünstig zurück gelegt wurden, namentlich der vielen Schleusen wegen. Der Entwurf des Lull hatte deren 17, bezifferte sich auf 770 Millionen Frcs. Baukosten, war 292 km lang und erforderte min. 4½ Tage zur Durchfahrt, gegenüber einer Schleuse im 73 km langen Panamakanal mit höchstens 2-tägiger Durchfahrtszeit bei etwa 600 Millionen Frcs. Baukosten. Im übrigen sind die örtlichen Verhältnisse dem Nikaraguakanal weniger ungünstig: in der Mitte der Linie liegt in 38 m Höhe über dem Meere der 176 km lange, 55 km breite, mit dem Atlantischen Ozean durch den Juanfluß verbundene Nikaraguasee; der Fluß kann in 90 km Länge ohne große Unkosten kanalisiert werden; die Bodenfläche der zu durchschneidenden Landenge hat keine großen Bergrücken, ist reich an Baumaterialien; das gut bevölkerte Land hat gesundes Klima. Immerhin dürfte der in's Werk zu setzende Nikaraguakanal in finanzieller Beziehung dem billigeren und zweckmäßigeren Panamakanal nicht wesentlich schaden.

Ob die s. Zt. vom Kapitän Eads entworfene riesige Schiffsschleppe über den Bergrücken bei

---

*) Nach dem Vertragsauszuge der Vereinigten Staaten mit Nikaragua tritt dieser Staat auf beiden Seiten des Kanals einen 3 mil·s breiten Landstreifen an die Verein. Staaten ab, welche dagegen das Baukapital liefern und die Verteidigung übernehmen, auch die Durchgangszölle festsetzen. ⅔ der Einnahmen fällt den Vereinigten Staaten, ⅓ Nikaragua zu; der Bau muß in 2 Jahren beginnen und in 10 Jahren vollendet sein; zur Verwaltungsbehörde stellt jeder der beiden Staaten 3 Mitglieder die Ausführung soll durch das Ingenieur-Korps der Vereinigten Staaten erfolgen.

*) Hugo Zöller, der bekannte Korrespondent der Kölnischen Zeitung, hat nach seinen eigenen Beobachtungen an Ort und Stelle 1882 eine kleine sehr interessante Schrift über den Panamakanal im Verlage von W. Spemann in Stuttgart veröffentlicht. — Eine sehr gediegene Arbeit ist die Schrift: „Der zentralamerikanische Bosporus zwischen Colon und Panama, von Dr. Ludw. Gäbler," Leipzig, Fues' Verlag, 1884. Die Red.

Digitized by Google

Tehuantepec in Mexiko jemals ausgeführt und dann dem Panamakanal eine ernstliche Konkurrenz machen wird, wird erst eine spätere Generation zu beurteilen haben. Die Schleppe ist auf 400 Millionen Frcs. veranschlagt und in einer Schrift, ediert 1884 bei Bowne & Cie in Newyork, speziell erläutert.

Kassel, im Januar 1885.

L. von Nehus.

Aus meinem Faktoristen-Leben in Westafrika.

Mitten in der Bucht von Corisco, die ungefähr 1° nördlich des Äquators sich ausdehnt, befinden sich die unter Spanischer Oberhoheit stehenden zwei kleinen Inseln Klein- und Groß-Eloby. Die erstere dient der Firma C. Woermann*) als Depotplatz für die von Hamburg kommenden Waren und als Stapelplatz für die aus den nördlichen Faktoreien und denen im Süden durch Küstendampfer, Kutter und größere Segelschiffe abgeholten Produkte. Diese sind vom Kamerun bis zur Kongomündung, soweit sie nach Eloby kommen: Palmkerne, Palmöl, Rotholz, Ebenholz, Gummi, Kopal und Elfenbein. Eloby an sich ist ein kleines felsiges Eiland, in ca. 3/4 Stunden gut umgehbar. Da wo das erhöhte Terrain sich gegen die Ufer abplattet, stehen ziemlich hart am Meere das große eiserne Salzhaus, die diversen Magazine und ganz im Hintergrunde die Arbeitsstätte der schwarzen Küfer, Zimmerleute ꝛc. Ganz in der Nähe davon sind die Behausungen unsrer Arbeiter, der Kruboys, getrennt nach Familien. Früh morgens 6 Uhr zeigt ein Glockensignal den Faktoristen und schwarzen Arbeitern den Beginn der Arbeit an. Schläfrig und zuweilen noch fröstelnd kommen die Kruboys aus ihren Bambushütten heraus und warten ihres headman oder Gruppenführers, welcher die Befehle des die Arbeiten leitenden Weißen einholt. Bald erhalten alle ihre Arbeit angewiesen. Dort reinigen acht Krujungen unter Leitung des Headmannes die Kanoes; — zwei andere Jungen werden dem Faktoristen X. beigegeben, um eine tags zuvor eingetroffene Sendung Ebenholz zu wiegen; wieder andere Jungen haben die Magazine aufzuräumen etc. Plötzlich ertönt unter den Negern ein Freudengeheul, wir schauen uns um und erblicken am Flaggmaste, stolz im Winde wehend, die Deutsche Flagge aufgezogen. Sie zeigt, daß ein Dampfer in Sicht und zwar — wie sich vermittelst unserer Fernrohre ersehen läßt — einer der unsrigen aus Hamburg. Allgemein herrscht freudige Erwartung, bei den Negern wie bei den Weißen, obwohl mit dem Dampfer viel, sehr viel Arbeit kommt. Während das Schiff noch ca. 1 Stunde entfernt ist, sind wir schon eifrig beschäftigt unsere Magazine zu öffnen, die Boote für Hin- und Rücktransport der Produkte und Waren bereit zu machen. Ein kleines weiß gemaltes Boot, mit Flagge versehen, wird aus dem Bootshause geschafft, um den ca. 1/4 Stunde vom Ufer vor Anker gegangenen Dampfer zu bewillkommnen. Rasselnd gehen die Anker in die Tiefe und kaum 10 Minuten später sind die Boote des Dampfers ringsum im Wasser, um Ladung ans Land zu bringen. Inzwischen werden am Lande die aufgestapelten Gummi- und Ölfässer hart ans Ufer gerollt, um die einlaufenden Boote, sobald sie entleert, sofort wieder zu beladen. Unaufhörlich kommen dagegen Kisten, kleine und große Fässer, große Krüge mit Rum ans Land, jeder Bootsführer überbringt ein Verzeichnis über den Inhalt seiner Ladung. Den Trägern werden die diversen Räume angewiesen, wo die einzelnen Waren zu plazieren sind. Nachdem der Dampfer zuerst den Vorrat an Fässern eingenommen, kommt die Reihe an die Palmkernsäcke, dann ans Eben- und Rotholz. Von letzterem verschiffen wir, soviel der Dampfer nehmen will: 80 000—150 000 pis. Nachdem so innerhalb 8 Tage der Dampfer gleichzeitig ent- und beladen ist, setzt derselbe nach kurzer Abschiedsfeier seinen Kurs nach Süden fort. Alsdann beginnen wir mit dem Auspacken, Sortieren der Waren, mit Sichtung des für die verschiedenen Faktoreien bestimmten Proviantes, für Bata, Benita, Groß- und Klein-Batanga, Malimba, Gabun, Kamma, Quilo ꝛc. Der zu unserer Verfügung stehende Küstendampfer „M'Pongwe" wird befrachtet mit den für die einzelnen Faktoreien nötigen Waren und Proviant und um gleichzeitig die vorrätigen Produkte mit nach Eloby zurückzunehmen. Er ist bemannt mit Kapitän, Steuermann, zwei Maschinisten und 15 Krunegern. Außer diesem Küstendampfer, der auch den Ogowe, Rembue und Sette-Kama befährt, ist noch ein weiterer nebst mehreren Kuttern auf dem Ogowe in Thätigkeit, der Miniaturdampfer „Okota".

*) Gegenüber der Eloby-Insel, am Festlande, befindet sich nur eine und zwar der Firma Hatton & Cookson gehörige Zweigfaktorei. Auf Eloby selbst ist die Firma Jantzen & Thormählen-Hamburg und John Hult-Liverpool neben C. Woermann besonders zu erwähnen. L. K.

Digitized by Google

Behufs Anlegung neuer Handelsplätze im Süden nehme ich von Elody Abschied. Nach kurzer Fahrt kamen wir in Sicht von Gabun (resp. Libreville, Baraka und Glas), und wurden bald darauf von dem von der Französischen Kolonialbehörde stationierten Wachtschiffe angerufen. Nach Beantwortung bestimmter Fragen dampften wir langsam in den Hafen vollends ein und gingen gegenüber der Woermann'schen Faktorei, die zugleich dem Deutschen Konsul als Wohnsitz dient, vor Anker. Nachdem wir acht Tage dazu gebraucht hatten, um den Dampfer mit allen den Utensilien zu versehen, die zur Gründung neuer Faktoreien unentbehrlich sind, setzten wir den südlichen Kurs fort, nach 5 Stunden den Äquator passierend. An Kap Lopez vorüber und dem Ufer entlang, dessen dichte Mangrovewaldungen wir schon aus weiter Ferne erblickten, bemerkten wir plötzlich eine schäumende, zischende Brandung des Meeres, welche uns die gesuchte, gegen Felsblöcke und Steine prallende Flußmündung erkennen ließ. Nachdem wir glücklich die Einfahrt in den Fluß gewonnen hatten, fuhr der Dampfer mit halber Kraft stromaufwärts, indem fortwährend gelotet wurde. Sehr viele im Flußbett umhertreibende Baumstämme, auch einige Sandbänke erschwerten das Vorwärtskommen sehr. Wir passieren viele Dörfer, auch eine Faktorei der Firma Hatton & Cookson und noch immer sind wir nicht am Ziele unserer Reise, dem Dorfe des Königs Makaga. Endlich nach 1½ Tagen begegnen wir unterwegs dem König, der schon zuvor von unserm Kommen benachrichtigt war; da wir nachts ankerten, hatten die uns begegnenden Kanoes Zeit zur Weitermeldung gewonnen. Makaga hatte seinen ganzen Stamm aufgeboten und soweit die Zahl seiner kleinen Kriegskanoes reichte, sich zu Wasser uns entgegen gemacht. Von Kanoes ganz umgeben und fast in gleichem Tempo mit diesen gingen wir vor seinem Dorfe zu Anker. Da durch des Landes kundige Leute unserm Chef längst die Bereitwilligkeit Makaga's und seines Stammes, mit uns in Handelsverkehr zu treten, ausgesprochen war, wurden wir einzeln feierlich vorgestellt und dann mit Hülfe des Dolmetschers die einzelnen Bedingungen festgesetzt. Wir grenzten ein Stück Landes ab, vielleicht 500 Meter lang und 50 breit, frugen den König, was er dafür wolle und nach einem ganz mäßig geforderten Kaufpreise, (100 ℳ in Waaren, wie ich mich erinnere) wurde eine Urkunde ausgestellt, die von dem Könige mit 3 Kreuzen, von uns mit Namen versehen wurde. In den nächsten Tagen wurde der Preis sofort bezahlt und wir konnten mit dem Bau unserer Handelsniederlassung beginnen. Eingeborene Zimmerleute, Sklaven des Königs, Frauen und Mädchen gingen mit den an der Westküste so beliebten matches (kurzen, breiten Handmessern) daran, das Gestrüpp, das sich hart am Ufer hinzog, abzuhauen, ohne es aufzuraffen. Nachdem so in kurzer Zeit ein genügender Platz geschaffen und da bei einer Temperatur von 30 ° Reaumur auch alles gehauene Gestrüpp sofort verdorrt, setzte man alles in Brand. Am nächsten Tage schon konnte man mit dem Grundriß des Hauses, das gleichzeitig Wohn- und Kaufhaus werden sollte, beginnen. Es wurden 6 mittelstarke, etwa 10 Fuß hohe Stämme gehauen und je 3 für die Front des Hauses in gleichen Abständen in den Boden eingetrieben; damit war Front und Rückseite markiert, in die Mitte a, links und rechts,

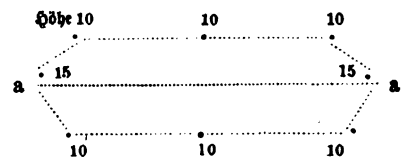

wurden 5 Fuß höhere Stämmchen eingetrieben, damit durch Verbindung dieser beiden höheren Stämmchen später der First entstehe. Sodann wurden über die oben ausgehöhlten Stützen auf beiden Seiten lange Stämmchen gelegt, ebenso über die beiden 15' langen Stützen, auf dieses Gerippe kam eine Überdachung von Bambusrohr und später auch von Schilfmatten. Rück-, Vorder- und Seitenwände wurden durch aneinander gebundene halbierte Bambusstangen hergestellt. Als wir alles unter Dach und Fach hatten, verließ uns der Dampfer, um seine Richtung nach der Mündung des Sette zu nehmen.

In der ersten Zeit ging unsere neue Niederlassung, da wir viel durch Regen litten, nur langsam der Vollendung entgegen. Die Preise, die wir für unsere Tauschartikel nahmen, kamen so ziemlich den in Gabun üblichen gleich, nur von Gummi bekamen wir mehr. Ich will nachfolgend einzelne Preise namhaft machen, nur muß, wie beim ganzen Tauschhandelgeschäft, der etwa auftretende Frank, Shilling, Dollar, Six-pence, Dix-Sous nicht als Münze, sondern als Aus-

Digitized by Google

druck für den Wert des von uns verkauften oder eingekauften Artikels angesehen werden. So steht

1 Stück Ebenholz, ca. 25 Pfd. schwer, schon behauen, = ... 1 Frank, (in Negersprache fura mori.)
5 Stück Rotholz à 18 Pfd. = . . 2½ Frank, (fura bani ereni.)
5 Stück Ebenholz zus. 120 d. = . . 1 Dollar, (ewila) (Dollar mori.)
5 Pfd. Palmöl (mbila) (rein) = . 1½ Dollars,
5 Pfd. Erdnüsse (Ground nuts) = 1½ Frank, (ezembe)
5 Pfd. Gummi, boiled rubber (hart) = 1 Dollar. (dambo)
10 Pfd. Gummi, soft (weich) = . . 1 Dollar,
8 Pfd. Gummi, mixt (halb) = . . 1 Dollar,
1 kleiner Spiegel, (ejeuo) = 1 Frk. = 1 kleiner Affe.
1 Gewehr (iniali) = 4—5 Dollars = 25 Stück Ebenholz.
1 Sack Salz (esanga) = 2 Dollars = 1 junger Gorilla.
1 Hund (onamba) = 1 Dollar = 1 Papagei.
1 Strohhut (pokolo) = 1½ Dollars = 6 große frische Fische.
1 Taschenmesser (oschaka) = 50 Cent. = 10 Bananen.
1 Zwieback (innia) = 1 Frk. = 1 Stück Ebenholz.
1 Paar Ohrringe (erere) = 5 Doll. = 1 fette Ziege.
1 Unterjacke (singleti) = ½ Doll. = 5 Ananas.
1 Harmonika (beka) = 2 Doll. = 1 kl. Ziege.

In fast allen Faktoreien südlich von Kamerun ist der Handel mit den Europäern meist in den Händen von Negern, die den andern Eingeborenen an Schlauheit, persönlicher Erscheinung, Redegabe, Sprachengewandtheit, vornehmer Familie überlegen sind. Ist nun ein solcher Neger öfters zu uns gekommen und hat er immer seine Bedürfnisse gleich bezahlt, so wird dies nicht lange dauern, sondern er wird sich durch Hinterlassung eines Sklaven oder durch Angebot seiner Tochter zur Heirat — ein täglich vorkommender Fall, — Kredit in Waren zu verschaffen suchen. Es ist dies nichts Außergewöhnliches, denn mit Ausnahme der Faktoreien an der Gold-, Pfeffer- und Sklavenküste, wo mit barem Geld (Dollars) bezahlt wird, ist überall trust-Handel, d. h. ein Verkauf auf Kredit ohne Zahlungstermin. So war die Zeitdauer, nach welcher der Betreffende mit den angekauften Produkten zurückkehrte, bei meinen ca. 160 Großhändlern ganz verschieden. Ich hatte einige, die, nachdem sie für 50 Dollars Waren mitgenommen hatten, in wenigen Tagen bereits wiederkamen, alles bezahlten, mehr und immer mehr nahmen, auch ferner regelmäßig bezahlten und zuletzt gelegentlich doch mit einer ganz großen Warensendung — durchgingen.

In meiner Faktorei handelte ich nur Ebenholz, Gummi und Elfenbein ein, deren Gewinnung bis zum Verkauf vor der Thür des Europäers in folgender Weise von statten geht: die Ebenholzbäume sind sehr große und ziemlich dicke Stämme, sie finden sich meist zahlreich in den Dickichten des Urwaldes zusammen; die Eingeborenen erkennen die betreffenden Bäume, obwohl die Rinde ziemlich weit bis ins Innere grün ist, hauen sie an und konstatieren dadurch die Richtigkeit. Man fällt den Baum, zerhaut ihn in die vom Europäer verlangte Dicke und Länge, ladet die Stücke zu dreien zusammengebunden auf die Schultern der Frauen, die dann nach den Faktoreien sich begeben, oft in viele Tage andauerndem anstrengenden Marsch. — Gummi wird aus dem Safte einer in Westafrika sehr oft vorkommenden Schlingpflanze gewonnen. Nachdem die Pflanze vielfach geritzt, werden darunter eiserne Töpfe gestellt, um den ausfließenden weißen Saft aufzunehmen, später wird durch Kochen in heißem Wasser und durch Druck der Hand die übliche Form gebildet. — Der Handel mit Elfenbein ist wohl der rentabelste des gesamten Tauschhandels, aber auch der mühseligste, weil der Verkäufer oft mit einer ganzen Schar von Unterhändlern und deren Frauen und Kindern ankommt und lange Zeit sich auf Kosten des Europäers in dessen Faktorei aufhält. Für Elfenbein habe ich in meiner Faktorei pro Pfund 2 Dollars bezahlt und wenn die Bezahlung zu Ende war, fehlten noch eine Anzahl kleiner Gegenstände, die — wie sich die Händler ausdrücken — zum Bezahlen jedes Zahnes gehören, wie Nähnadeln, Pomaden, Eau de Cologne und sonstige Kleinigkeiten. L. K.

Der Einfluß des deutschen Geistes auf die Vereinigten Staaten von Amerika.

Am 4. Oktober vorigen Jahres feierte die Deutsche Gesellschaft der Stadt Neuyork ihr hundertjähriges Bestehen. Viele, viele Tausende haben ihrer sicherlich an diesem Säkulartage innigsten Dankes gedacht, denn mit unermüdlicher aufopfernder Thätigkeit übt diese Gesellschaft ihr vielseitiges humanes Wirken Tag für Tag bei dem Willkommen aus, den sie dem fremden und unerfahrenen, dem armen und kranken deutschen Einwanderer an der Schwelle der Neuen Welt bietet. Diese Jubelfeier gab

Digitized by Google

dem früheren Gesandten der Vereinigten Staaten in Berlin, dem hochangesehenen jetzigen Präsidenten der Cornell-Universität im Staate Neuyork Andrew White Gelegenheit, als einen der Festredner, eine Anerkennung dem deutschen Geistesleben und seinem Einflusse in den Vereinigten Staaten zu zollen, wie es wohl noch nie von einem eingeborenen Amerikaner in dieser freimütigen, aus tiefinnerstem Herzen kommenden Weise geschehen.*) Den Männern, die an der Spitze der Deutschen Gesellschaft das Werk der Nächstenliebe rastlos ausüben, muß diese Huldigung eine besondere Genugthuung gewesen sein.

Nachdem Herr White der Deutschen Gesellschaft ein herzliches Glückauf zugerufen, sprach er:

„Doch diese Versammlung regt zu mehr als zu bloßen Glückwünschen an. Sie bringt vor meinen Geist einen Gegenstand, dem Deutschland und Amerika augenscheinlich nur wenig nachgesonnen, der aber ihr Nachdenken im hohen Grade verdient: den Einfluß des deutschen Gedankens auf die Vereinigten Staaten. Jedermann, welcher der Geschichte derselben auch nur oberflächliche Aufmerksamkeit geschenkt, muß anerkennen, daß die Deutschen bis jetzt in sehr ehrenhafter Weise an unserer nationalen Entwicklung beteiligt waren. In der Kolonialzeit ging eine der ersten heldenmütigen Anstrengungen, unseren Kontinent von dem Schicksale zu bewahren, das er zu einer, der brutalen Britischen Herrschaft unterthanen Satrapie herabsinke, von einem Deutschen auf der Insel Manhattan aus — von Jakob Leisler; und mit seinem Leben hatte er diese Verwegenheit zu büßen. Im Revolutionskriege hat das Organisationstalent eines Steuben, die Hingebung eines Kalb, der ungestüme Mut eines Herkheimer herrliche Dienste geleistet für das Erringen unserer Freiheiten. Am Ende unserer Revolution hat Friedrich der Große dadurch, daß er unter allen europäischen Herrschern zuerst unsere Republik anerkannte, viel zum Herstellen ihres Ansehens beigetragen. Und in jenen finsteren und unheilvollen Tagen des Bürgerkrieges, als andere europäische Mächte uns verließen, nur Hohn, ätzende Kritik und Drohungen für uns hatten, war es Deutschland, aus welchem allein Worte und Thaten der Sympathie kamen. Während ein englischer Geschichtschreiber sich zu Oxford beeilte, seine frühere Meinung zu verläugnen, die Rebellion und Sklaverei zu verteidigen, während ein anderer englischer Geschichtschreiber es ebenso eilig hatte, auf dem Titelblatte seines bedeutendsten Werkes schon den Untergang der amerikanischen Union zu proklamieren, — waren es deutsche Gelehrte und Denker, wie Theodor Mommsen, welche ihren Abscheu vor der Sklaverei und ihre besten Hoffnungen für die Union aussprachen.

„Wer sich ernstlich vertieft hat in Betrachtungen über den Gang des neunzehnten Jahrhunderts, kann nicht verfehlen, vor allem Andern zwei große Richtungen wahrzunehmen, die in der ganzen zivilisierten Welt, besonders nachdrücklich aber auf unserem Kontinente zur Geltung kommen. Die erste derselben ist die Tendenz zur Regierung für das Volk und durch das Volk, die Tendenz zur Demokratie, wenn man so sagen will. Die andere ist die Tendenz zur äußersten Pflege der materiellen Seite des nationalen und individuellen Gedeihens, zum Erzielen von Gewinnen, die sich in Geldeswert ausdrücken lassen. Man kann dies „Merkantilismus" oder „Materialismus" heißen. Der Einfluß deutschen Denkens in den Vereinigten Staaten hat, nach meiner Ansicht, viel zur gesunden Entwicklung und Mäßigung dieser zwei Tendenzen beigetragen. Nehmen wir zuerst die Tendenz zu streng volkstümlicher Regierung. Die Weltgeschichte lehrt, daß die Volksregierung mehr Erziehung, mehr Bildung und mehr Selbstbeherrschung erheischt als jede andere Regierungsform, daß — wenn eine Nation ihr ohne gehörige Schulung und verfassungsmäßige Schutzwehr preisgegeben wurde, die Gewaltherrschaft des Pöbels viel grausamer und unerträglicher wurde, als die Gewaltherrschaft eines Einzelnen. Ich betrachte es daher für eine gute Fügung, daß bei uns das beste deutsche Denken zum Kräftigen der alten germanischen und angelsächsischen Anschauung, die Freiheit verleihe nicht bloß Rechte, sondern auferlege auch Pflichten, beigetragen hat. Diese alte deutsche Idee stimmt vorzüglich zu der alten Idee Neu-Englands: daß das Individuum, welches eine Macht ausüben soll, sich auf diese Machtausübung vorbereiten muß; daß die Schule dem Stimmrecht vorangehen

*) Diese Festrede ist in Druck erschienen, betitelt: „Influences of german thougth upon the United States. An Address delivered at the centennial celebration of the German Society of New York, October 4th. 1884, by Andrew D. White." Jthaca, N. Y. Andrus & Church, 1884.

Digitized by Google

soll; daß Demokratie ohne Erziehung und Bildung gewiß zur drückenden Tyrannei wird; daß Ergebenheit in republikanische Grundsätze ohne Aufklärung sicherlich in sklavische Abhängigkeit von Demagogen umschlägt und dann statt der gesunden Entwicklung im Sinne der besten Denker der Nation nur krampfhafte und verkehrte Anstrengungen und Gegenanstrengungen im Sinne toller Projektmacher und Träumer kommen können.

„Sonderbar in der That wäre es, wenn Deutsche, die Nachkommen derjenigen, welche unter den Reformen eines Stein, den beredten Lehren eines Fichte, bei den Gesängen eines Arndt und Körner herangewachsen sind, vergessen würden, daß Demokratie nicht bloß Rechte, sondern auch Pflichten begreift, daß der Mensch, um frei zu sein, sich zur Freiheit erziehen muß. Ich beschwöre Sie, meine Mitbürger deutschen Stammes, bei allen Ihren teueren Erinnerungen an die alte Welt und allen Ihren Hoffnungen auf die neue, — fest auszuharren bei diesen Ideen und ganz besonders im Interesse der Fähigkeit für die Freiheit nie zu dulden, daß das durchs Volk und fürs Volk geschaffene Erziehungssystem unseres Landes untergraben werde! Stehen Sie tapfer für dasselbe ein, gestatten Sie nie, daß es nach dem Gebote eines Glaubens, einer Partei oder Klasse gestaltet werde, sondern bestehen Sie darauf, daß ein einziges Ziel die Förderung des sittlichen, geistigen und politischen Wachstums des ganzen Volkskörpers bleibe!

„Soviel über den Einfluß deutschen Denkens auf die Grundlage amerikanischer Politik. Nun über den Einfluß desselben auf die politischen Methoden. So weit die allgemeinen Methoden in betracht kommen, hat unser Land manche sehr rohe, ja geradezu barbarische Sitte von Großbritanien geerbt. Bei den Parlamentswahlen in England waren bis auf die Neuzeit Brutalität und Korruption vorherrschend. Eine englische Wahl war nur zu oft ein toller Reigen von Bestechung, Trunkenheit und Mißhandlung. Der Kandidat hatte sich zu gewärtigen, nicht nur mit den gemeinsten Schimpfworten, sondern auch mit den schmutzigsten Wurfgeschossen bombardiert zu werden. Von diesem System ist auch auf uns in Amerika etwas übergegangen. Wir haben allerdings im gewöhnlichen Handhaben der Wahlen bessere Ordnung und mehr Zurückhaltung eingeführt; aber der alte nichtswürdige Geist macht sich noch geltend, namentlich bei unseren Präsidentenwahlen. Denn bei denselben beschränken sich die Erörterungen nicht auf die politische Thätigkeit und die staatsmännische Befähigung der Kandidaten, nicht auf die politischen Ziele ihrer Parteien, sondern arten in die verächtlichste Verunglimpfung der Personen und ihrer nichtpolitischen Charaktermerkmale aus.

„Doch auch die gedanklicher zu Werke gehende Erörterung unserer politischen Fragen kann nicht vollständig befriedigen. Höchst selten in der That vertieft sich diese Erörterung in die eigentlichen Kardinalfragen, welche den auf der Oberfläche schwebenden Streitfragen zu Grunde liegen. Vor einigen Jahren wurde ich durch den großen Staatsmann, welcher sich durch das Aufbauen eines geeinigten Deutschland Weltruhm erworben, um die Ursachen des Erfolges gefragt, den ein von uns Allen gekannter, geachteter und bewunderter amerikanischer Staatsmann deutscher Abstammung errungen, ein Staatsmann, mit welchem heute auf dieser Rednerbühne zu erscheinen, mir trotz augenblicklicher politischer Differenzen zur Ehre gereicht. Meine Antwort lautete dahin: daß in dem großen Anti-Sklaverei-Kampfe die amerikanischen Redner die Frage größtenteils nur vom sentimentalen oder vom gesetzlichen und Verfassungs-Standpunkte aus behandelten, wogegen Karl Schurz als der erste unter allen amerikanischen Denkern der Neuzeit die frühesten Traditionen der Republik wiederbelebte, die ethische und philosophische Grundlage der großen Streitfragen erfaßte und bei allen denkenden Männern und Frauen den Quell tieferer Auffassung weckte; darauf hörte ich aus dem Munde Bismarck's folgende Worte: „Als Deutscher bin ich stolz auf den Erfolg von Karl Schurz."

„Diesen Hang, zum philosophischen Unterbau politischer Anschauung vorzudringen, betrachte ich als einen der wichtigsten Beiträge der Deutschen zu den politischen Methoden Amerikas — dieses klare, gedankenvolle Erwägen der realen Grundlagen der Dinge, welches weder in Sentimentalität noch in Pedanterie abirrt, welches weder zum bloßen Advokatendisput über den Buchstaben der Verfassung herabsinkt, noch an die vorübergehenden Leidenschaften und Vorurteile appelliert, sondern in jedem einzelnen Falle die Beweise aus dem ewigen Unterbau von Wahrheit und Gerechtigkeit herleitet, welcher der Anfang, das Ende und der letzte Grund aller irdischen Einrichtungen ist, die sich auf die Dauer erhalten sollen.

Digitized by Google

„Ein anderer Punkt, in welchem die politische Denkart der Deutschen Gutes gewirkt hat, liegt in der Idee von den Beziehungen zwischen nationaler Freiheit und nationaler Einheit. Die Gründer unserer Republik waren stets von zwei großen Gefahren bedroht: erstens von zu weit gehender Zentralisation der Regierungsgewalt, welche zum Despotismus führt; zweitens von zu großer Zersplitterung der Regierungsgewalt, welche Anarchie herbeiführt. Das Ergebnis war die Verfassung der Vereinigten Staaten, ein Wunderwerk seiner Art, welches diesem Lande und wahrlich auch anderen Ländern zum Segen gereichte. Einige Grundzüge derselben kann man in der neuen Bundesverfassung des Deutschen Reiches wiederfinden. Aber unter jenen zwei alten Gefahren erwies sich die der übertriebenen Zentralisation als die größere, und es erwuchs deshalb eine mächtige Schule politischer Denker, deren Tendenzen in Wirklichkeit anarchisch waren, Männer, denen der individuelle und Gemeinde-Organismus über Alles ging, der nationale aber thatsächlich nichts galt.

„Kein Gedankengang hat sich stetiger in der rechten Richtung, betreffs dieser Frage, bewegt, als derjenige, welchen uns deutsche Publizisten brachten. Ich nenne hier nur den dahingeschiedenen Franz Lieber; — er ist eine typische Gestalt unter denjenigen, welche für die richtige Entwickelung der nationalen Macht auf einer, und der örtlichen auf der andern Seite eintreten. Franz Lieber war ein Typus jener vornehmen Geister, welche in allen Zeitaltern, bei allen Völkern für das ewig Wahre und Gerechte gegen das Niedrige und Trügerische eintraten.

„Es müßte auch mit sonderbaren Dingen zugehen, wenn der deutsche Gedanke auf diesem Gebiete nicht das Richtige träfe. Ein Volk, welches in vergangener Zeit so viel gelitten wie das deutsche, zum Teil durch zu große Vereinigung der Macht, größtenteils aber durch zu große Zersplitterung derselben, mußte uns mit gesunden Anschauungen über den Gegenstand bereichern. Nationale Einheit und individuelle Freiheit gehen Hand in Hand. Die Notwendigkeit beider ist aller menschlichen Geschichte aufgeprägt; und Hingebung für beide kennzeichnet alles echt deutsche Denken. Ich beschwöre Sie, bei diesen Grundsätzen treu auszuharren und daran festzuhalten, daß unsere Republik, gleichviel welche Rechte den Staaten und Individuen eingeräumt sein mögen, keine bloße Konföderation, nicht bloß ein Bündnis, sondern eine Nation ist, mit Nationalbewußtseiu, Nationalgewalten, nationalen Hoffnungen und nationalem Geschicke.

„Schließlich ist der vorherrschende deutsche Einfluß auf politischem Gebiete auch für das einzig richtige System unseres Staatsdienstes eingetreten. Angesichts der ungeheuerlichen Theorie und schmählichen Praxis, welche sich in neuerer Zeit bei uns eingebürgert hat und Staatsbeamte zu Parteidienern, ja zu Dienern von Individuen macht, von den beeidigten Bediensteten des Gemeinwesens verlangend, daß sie das Fördern des politischen Erfolges dieses Mannes oder jener Verbindung für ihre erste Pflicht halten, — wäre es sonderbar, wenn die Deutschen sich derselben lange fügen wollten. Ihre Freiheitsliebe, ihr gesunder Sinn würde ihnen das nicht gestatten. Das Beutesystem in den Vereinigten Staaten ist weder demokratisch noch republikanisch; es ist oligarchisch, in der schlimmsten Bedeutung des Wortes. Das System, welches in den Jugendtagen der Republik von amerikanischen Staatsmännern gefördert wurde, ist dasselbe, welches seither von deutschen Staatsmännern so wohl ausgearbeitet worden ist. Dieses, auf der Pflicht gegen das ganze Land beruhende System allein ist demokratisch, und ich fordere alle amerikanischen Bürger deutscher Geburt und Abstammung auf, auszuharren bei der Idee, daß der öffentliche Dienst nicht Sklavendienst für Demagogen, sondern ehrenvoller Dienst für die Interessen des ganzen Volkes ist und daß die Erfahrungen, welche man in Deutschland gemacht hat, uns lehren, auf Zivildienst-Reform zu bestehen.

„So viel über den deutschen Einfluß beim heilsamen Mäßigen demokratischer Tendenz.*)“

*) Der Einfluß des deutschen Elementes auf die Gesetzgebung der Union ist in fortwährendem Steigen begriffen. In den gesetzgebenden Körperschaften der hauptsächlich von Deutschen bevölkerten Staaten befanden sich schon lange deutsch-amerikanische Abgeordnete, allein es sind noch keine 10 Jahre her, daß die Deutsch-Amerikaner im Repräsentantenhause zu Washington nur durch ein einziges Mitglied, Gustav Schleicher von Texas, vertreten waren, während im Senat überhaupt nur ein einziger Deutscher, Karl Schurz, gesessen hat. Seit 10 Jahren ist die Zahl von deutsch-amerikanischen Kongreßmitgliedern in stetigem Wachstum begriffen. Nach Schleicher kamen zuerst 2, dann 3, im gegenwärtigen Kongresse stieg die Zahl auf 6 und im nächsten werden ziemlich ein Dutzend Deutsche sitzen. Wiedererwählt sind J. J. Kleiner von Indiana

Digitized by Google

Einen weiteren wichtigen Einfluß erwartet Professor White von dem deutschen Geiste auf den amerikanischen in der Richtung, daß jener diesen vor dem Versinken in bloßen Materialismus bewahre. Daß Amerika als ein junger Staat zunächst eine starke materielle Grundlage zu gewinnen, also alle wirtschaftlichen Kräfte seiner Einwohner zu entwickeln gesucht habe, sei ganz in der Ordnung. Aber nun komme es darauf an, ob dieses nur das Mittel, oder ob es das Ziel der ganzen Kulturbewegung der Union sein solle. Da nun könne wiederum Deutschland als Muster dienen. Auch in Deutschsei ein reges wirtschaftliches Leben, wie die großen Warenspeicher zu Bremen und Hamburg, die Gießereien zu Essen, die Webereien Sachsens, die chemischen Fabriken Thüringens u. a. bewiesen; allein der deutsche Geist wache darüber, daß der letzte und höchste Zweck dieser ganzen Bewegung nicht die Hervorbringung und der Verkauf materieller Dinge sei, sondern daß es ein Höheres darüber gebe: Kunst, Litteratur und Wissenschaft und jede Art geistiger Bethätigung, daß der Mensch nicht bloß zum Fabrikanten, zum Käufer und Verkäufer erzogen werde, sondern zum — Menschen.

Auch den sittlichen Ernst der Deutschen ruft der Verfasser an, diesen Ernst, der, ausgegangen von Kant, die Wiedererhebung Deutschlands vorbereitet habe; eine ähnliche sittliche Kraft sei der Republik der Vereinigten Staaten zu ihrer Fortbildung und Befestigung von nöten.

Was den intellektuellen Einfluß Deutschlands betrifft, so zeigt sich der Verfasser erfreut darüber, daß so viele junge Amerikaner deutsche Universitäten besuchen; zur Entwickelung des Sinnes für das Schöne endlich liefere Deutschland reiche Nahrung in den Werken eines Bach, Mozart, Beethoven, in den Dramen Lessings, Schillers, Goethes und in so manchen Erzeugnissen der plastischen Kunst.

Den Schluß seiner hervorragenden Rede bildeten folgende Worte:

„Den Einfluß deutschen Denkens und deutscher Lebensanschauung will ich nicht etwa darum willkommen heißen, weil unsere Lage hoffnungslos sei, sondern darum, weil sie die besten Hoffnungen erregt. Ich bin der Ansicht, daß die großen Lebensströmungen in dieser Republik unverdorben sind. Freilich begegnen wir vielem, was uns belästigt und anwidert; als aber einige meiner deutschen Freunde über die Übelstände im amerikanischen Leben klagten, gab ich ihnen zur Antwort: „Ja wohl, jeder große zischende und brodelnde Kessel wirft das Schlechteste seines Inhalts an die Oberfläche und wir erblicken auf derselben nichts als Schaum; ein armseliger Philosoph in der Politik jedoch wäre es, der aus dem Schaum auf der Oberfläche schließen wollte, der Kessel enthalte nichts weiter als Schaum.“ Unten, unter der Oberfläche dieses siedenden, brodelnden und wallenden amerikanischen Lebens befindet sich eine Fülle edlen Strebens, ernster Absicht und mächtiger Anstrengung zum Guten. Dies ist's, was unser Land glücklich durch die furchtbaren Krisen der Anti-Sklaverei-Agitation, des Bürgerkrieges und der Rekonstruktion nach dem Kriege geführt und was uns als Nation noch einer edleren und höheren Entwickelung entgegenführt. Der deutsche Einfluß hat sich also hier zu Lande nicht etwa im Erretten aus einer stagnierenden Zivilisation geltend zu machen, nicht etwa in dem Versuche, ein abgelebtes Volk aufzufrischen oder den Leichnam einer schon toten Kultur zu galvanisieren, — sondern in der günstigen Einwirkung auf eine Zivilisation, welche — so unvollkommen sie auch sein mag — auf großen Grundlagen beruht, von kräftiger Erfassung des Rechtes durchdrungen ist und stetig einer besseren Zukunft sich zuneigt. Es ist meine Ansicht, daß der kräftige Faktor deutschen Denkens mächtig dabei mitwirken wird, aus diesem großen Unterbau des jetzigen amerikanischen Lebens eine Zukunft für unser Land zu entwickeln, welche in ihrer Politik reiner, in ihrer Lebensanschauung umfassender, an Kunstblüte reicher und im Reifen der Charaktere fruchtbarer sein wird als die Gegenwart.

---

und Richard Günther von Wisconsin; ersterer ist Mitglied des 48er Kongresses, letzterer hat bereits gegenwärtig seinen zweiten Termin. Auch Nikolaus Möller von Neuyork, der seit 1877, mit Ausnahme eines Termins Abgeordneter war, erscheint wieder an seinem alten Platze. Neue Männer sind Heermann von Oregon, Joseph Pulitzer und P. Belmont von Neuyork, Jakob Romeis von Toledo (Ohio), Egbert Viele und W. G. Stahlnecker von Neuyork, Hermann Lehlbach von Newark (N. J.) und wahrscheinlich noch J. B. Weber im westlichen Neuyork. Der Parteistellung nach gehören 6 der demokratischen und 5 der republikanischen Partei an. Es bleibt nur zu bedauern, daß der tüchtige Vertreter von Milwaukee, Deuster, unterlegen ist. Die Redaktion.

Digitized by Google

„In keinem anderen Lande hat diese Idee so festen Fuß gefaßt, wie in Deutschland; und sie ist es, welche auch das amerikanische Denken und Handeln mehr und mehr durchdringen sollte."

Noch einmal „die Ackerwirtschaft auf den südbrasilischen Kolonien".

Obwohl Herr Oberamtmann Spielberg bereits manche Punkte des Jenke'schen Artikels in No. 7 der Deutschen Kolonialzeitung widerlegt hat, so sind in demselben doch noch eine große Anzahl von Irrtümern enthalten, welche der Berichtigung bedürfen, und fühlt der Unterzeichnete sich um so mehr veranlaßt, in der Sache das Wort zu ergreifen, als er, gestützt auf eigene Erfahrung, seit Jahren für die Besiedelung Süd-Brasiliens durch Deutsche energisch eingetreten ist. Herr Jenke hält vor allen Dingen den brasilianischen Urwaldboden im Verhältnis zu der auf die Urbarmachung verwandten Arbeit nicht fruchtbar genug und kommt dadurch zu Schlußfolgerungen, welche die Zukunft der deutschen Kolonien in allertrübstem Lichte erscheinen lassen und — wenn wahr — unseren Kolonisationsvereinen die Pflicht auferlegen würden, vor einer Auswanderung nach Südbrasilien nachdrücklich zu warnen. Wenn man ihm Glauben schenken dürfte, so wäre eine Roça in 3—12 Jahren ausgepflanzt, trüge dann 3—5 Jahre Capoeira, und nachdem sie darauf noch einige Jahre kümmerliche Ernten getragen, wäre sie völlig steril und müßte verlassen werden. So liegt die Sache denn doch nicht; denn wenn das der Fall wäre, so müßten die seit 60 Jahren bebauten und vielfach parzellierten Grundstücke der Exkolonie São Leopoldo in Rio Grande do Sul ja lange schon gänzlich entwaldet und kulturunfähig sein, während doch sowohl ihr Geldwert, wie die auf ihnen sich nährende Bevölkerung in beständiger Zunahme begriffen sind. Just so verhält es sich aber auch mit den Provinzial- und Privatkolonien der Provinz. Wohl gibt es auch dort keine mit fremden Knechten betriebenen Wirtschaften, die der Verfasser in Brasilien so sehr zu vermissen scheint; aber der Grund dafür liegt nicht etwa in den geringen Erträgen der Landwirtschaft, sondern ist einfach der, daß bei der geringen Einwanderung und der Leichtigkeit des Landerwerbs solche Ackerknechte kaum oder doch nur gegen unverhältnismäßig hohen Lohn zu haben sind. Sollte Südbrasilien einmal so von Einwanderern überflutet werden wie die Vereinigten Staaten, so wird selbstverständlich auch dort die Lohnarbeit mehr und mehr Eingang finden. Jedenfalls spricht aber das System des kleinbäuerlichen Betriebes an und für sich nicht zu ungunsten des Landes, sondern war und ist für dasselbe die gewiesene Form der Kolonisation, nachdem man dort Gelegenheit genug gehabt, sich von der Unzweckmäßigkeit der früheren, auf die Schaffung großer Latifundien gerichteten Landverteilung zu überzeugen.

Ganz irrtümlich ist nun die Behauptung des Verfassers, daß der alteingesessene Kolonist kaum ein größeres Areal als der Neuling bebaue. Abgesehen von den vielen Fällen, in welchen ersterer allein schon durch Parzellierung seines Grundstückes und Seßhaftmachung von Kindern und Kindeskindern auf demselben größere Ackerflächen wie der Neuangekommene schafft, so ist es ihm auch möglich, sein im Laufe der Jahre von Stämmen und Stümpfen befreites Terrain mit dem Pfluge zu bestellen und es ungleich besser auszunutzen wie jener, der den größten Teil seiner Zeit dem Reinigen seiner Plantagen von den Überbleibseln des früheren Waldbestandes (Räumen nennt er diese Operation) widmen muß. Daß überhaupt auf den älteren Kolonien in Rio Grande do Sul, wo der Boden bereits sehr teuer ist, gepflügt wird, ja daß das höchste Streben der dortigen Kolonisten dahin gerichtet ist, eine möglichst große Fläche unter den Pflug zu bringen, hat der Verfasser gar nicht einmal gesagt und dadurch falsche Vorstellungen erzeugt. Wohl gibt es auch dort in steiler Lage einzelne sterile Stellen, die man, wenn einmal abgebaut, als Capoeira liegen läßt, aber diese stehen ihrer Ausdehnung nach doch in gar keinem Verhältnis zu dem als Feld oder Weide ausgenutzten Areal, und von einer Überwucherung durch Capoeiras kann gar keine Rede sein. Nun will ich ja gar nicht leugnen, daß auf ungünstig an steilen Hängen gelegenen Kolonien ähnliche Verhältnisse, wie der Verfasser sie geschildert, eintreten können; ja, ich fand solche sogar im oberen Teil der Kolonie Nova Petropolis, als mir deren Leitung im Jahre 1869 anvertraut wurde; denn dort waren die Kolonisten auf der Höhe eines Gebirgsrückens angesiedelt worden und mußten, nachdem der Humus abgespült war, sich thalabwärts aufs neue

Digitized by Google

einrichten; aber in solchen Fällen hat man es doch nicht mit normalen, sondern mit fehlerhaften Anlagen zu thun, welche für eine richtige Beurteilung der allgemeinen landwirtschaftlichen Verhältnisse Südbrasiliens in keiner Weise ausschlaggebend werden können. Eine Hauptregel der Kolonisation lautet: man kolonisiere stets von unten nach oben und nicht von oben nach unten, damit den Plantagen vom höher gelegenen Urwald her stets neue befruchtende Stoffe zugeführt werden; während dieselben im entgegengesetzten Falle bald ihres Humus beraubt werden. Die Wahrheit des letzten Satzes räumt Herr Jenke ein, die Richtigkeit des ersteren bestreitet er aber durch die Aufstellung der Behauptung, daß die Thäler des südbrasilianischen Urwaldgebietes zu schmal und sumpfig zur Anpflanzung seien, und daß die Kolonisten, welche ihnen bei ihrer Ansiedlung den Vorzug zu geben pflegten, bald durch Erfahrung dahinter kämen, daß die ebeneren Ländereien nicht immer die besseren wären. Da möchte ich denn doch wohl wissen, auf welche Gegenden Südbrasiliens Herr Jenke sich hier bezieht. In Rio Grande do Sul gibt es sehr breite Thäler, wie z. B. die des Cahy, des Taquary und Jacuhy und ihrer Zuflüsse, und diese stehen, sofern sie nicht der Überschwemmung ausgesetzt sind, ungleich höher im Werte als die Gebirgsländereien; ja, gerade dort gibt es naturgemäß das meiste Pflugland, die ergiebigsten Ernten und die reichsten Bauern. Beiläufig mag hier auf eine Bemerkung des Herrn Jenke erwidert werden, daß es nicht so gar schwer ist, den Ausdruck „Raubbau“, den auch ich in meinen Schriften häufig gebraucht habe, zu definieren. Ich verstehe darunter die der obigen Grundregel widersprechende Kulturmethode, das Arbeiten von oben nach unten, die Entwaldung der Höhen, wie sie bei der beliebten, aber grundverkehrten Schachbrettmessung ja kaum zu vermeiden, denn durch sie beraubt man das Land seines wichtigsten Feuchtigkeitsregulators.

Aber auch was Herr Jenke über die Unmöglichkeit des Terassenbaues auf den Abhängen der Gebirge sagt, ist für Rio Grande do Sul nicht zutreffend; denn dort bildet der Gneis durchaus nicht so kompakte Massen, daß es an den nötigen Bruchsteinen fehlen sollte; im Gegenteil sind diese in Hülle und Fülle vorhanden, wie die Steinmauern beweisen, mit welchen der Kolonist seine Felder und Viehkoppeln zu umfriedigen pflegt, und wenn noch keine Terassenkultur daselbst existiert, so muß das doch wohl anderen Gründen, als den angegebenen zuzuschreiben sein.

Daß der Zersetzungsprozeß im allgemeinen in Südbrasilien ein langsamerer ist als in Ländern mit harten Wintern, muß ich zugestehen; aber so langsam ist er denn doch nicht, daß sich nicht der den Äckern zugeführte Dünger unter dem Einfluß reichlicher Atmosphärilien auflösen und ebenso befruchtend wirken sollte als in nördlichen Ländern. Im allgemeinen düngen die Kolonisten in Rio Grande do Sul ja nicht, und die in Thälern angesessenen haben es ja auch nicht einmal nötig, da ihr Land, obwohl seit Dezennien tragend, noch keine Spur von Erschöpfung zeigt; wo es aber geschieht, bleibt der Erfolg niemals aus. Darum ist aber auch die Erhaltung der Fruchtbarkeit der Roças kein Problem, von dem, wie Herr Jenke meint, die Zukunft Brasiliens abhängt, sondern eine schon lange nachgewiesene Möglichkeit, welche nur durch den Unverstand der meisten Kolonisten, die sich in ihrer leidigen Nachahmungssucht und in ihrem Gewohnheitsdusel nicht leicht von dem rohen brasilianischen Wirtschaftssystem zu trennen vermögen, außer acht gelassen wird. Das allmähliche Steigen der Landpreise in den bewohnteren Gegenden wird sie schließlich doch zur Düngerwirtschaft und überhaupt zur rationelleren Ausnutzung ihres Bodens zwingen, wie es bereits auf der Kolonie Dona Francisca in der Provinz Santa Katharina der Fall ist. Von dort wird dem „Export“ geschrieben (siehe No. 8 vom 24. Februar 1885): „Die im „Export“ zwischen Herrn W. von H. und Herrn Sellin diskutierte Düngerfrage ist hier längst praktisch gelöst. Es wird von unseren Kolonisten fleißig gedüngt, wobei die Regel: „häufig, aber nicht viel“, beobachtet wird. Der Boden erweist sich außerordentlich dankbar für Düngung und trägt nach derselben so reichlich, wie frische Roça ꝛc.“ Ähnliche Urteile kann man aber selbst im heißen Norden Brasiliens, in Pernambuco zu hören bekommen, wo auf den Zuckerfazendas die besten Resultate mit der Düngung erzielt worden sind. Übrigens scheint mir Herr Jenke denn doch auch die Einflüsse der Winter Südbrasiliens auf den Betrieb des Ackerbaues zu unterschätzen; denn nicht nur auf den Campos von Cima da Serra und auf den

Digitized by Google

hochgelegenen Kolonien sind Frost und Schneefall häufige Erscheinungen, sondern ich habe auch in der südlichen Campanha die Teiche mit Eis bedeckt gesehen. Aus diesem Grunde, und weil die von Herrn Jenke erwähnten Dürren, unter welchen gerade die südliche Campanha neben der Heuschreckenplage alljährlich leiden soll, in Wirklichkeit nicht existieren, — weil ich ferner nicht nur durch die Thatsache, daß dieselbe unter den fleißigen Vorfahren der gegenwärtig dort lebenden brasilianischen Viehzüchter Weizen für den Export nach Westindien produziert hat, sondern auch durch meine eigenen Bodenuntersuchungen zu der Überzeugung von der Möglichkeit eines intensiven Ackerbaubetriebes daselbst gelangt bin, muß ich mich entschieden gegen die Ansicht des Herrn Jenke aussprechen, daß die Campos ausschließlich und für immer der Viehzucht dienen müssen, und freue mich, meine seit fast zwanzig Jahren in der brasilianischen und deutschen Presse verteidigte Behauptung, daß die Besiedelung der besseren und mit natürlichen Absatzwegen versehenen Campos ungleich mehr zu empfehlen sei, als die des fernen Urwaldgebietes, durch eine Autorität, wie die des Herrn Oberamtmann Spielberg, sowie durch die von ihm erwähnten Bodenanalysen der agrikulturchemischen Station zu Halle, resp. des Herrn Professor Dr. Märcker, unterstützt zu sehen. Sind die Winter in Südbrasilien nun auch nicht so hart, ist der Zersetzungsprozeß und mit ihm die Erzeugung einer genügenden, für die Feldbestellung so außerordentlich wichtigen Ackergare im allgemeinen dort langsamer als in nordischen Ländern, so bleibt es doch fraglich, ob die Nachteile des letzteren Umstandes nicht durch die Vorteile des ersteren reichlich aufgewogen werden; wenigstens habe ich von verschiedenen aus dem Westen der Union nach Südbrasilien verzogenen Kolonisten gerade immer die milden Winter, welche das Wohnen in einer leichten Hütte gestatten, während man in Nordamerika weit kostspieligere Wohnungseinrichtungen haben müsse und während der oft furchtbaren Kälte keinerlei Arbeit vornehmen könne, als einen unschätzbaren Vorteil ihrer neuen Heimat rühmen hören.

Was Herr Jenke über die mangelhaften Kommunikationswege auf den Kolonien Südbrasiliens sagt, ist ja durchaus richtig; aber er geht denn doch zu weit, wenn er behauptet, daß noch Jahrhunderte vergehen werden, ehe der europäische Lastwagen die heute üblichen Transportmittel Brasiliens — die Ochsenkarrete und die Maultiertropa — verdrängen wird. Ich will nicht von den rüstig fortschreitenden Eisenbahnbauten in Südbrasilien sprechen, kann es aber nicht unterlassen zu erwähnen, daß auf den älteren Kolonien von Rio Grande do Sul schon seit Jahren der deutsche Lastwagen das fast ausschließliche Transportmittel ist, und daß auf der großen Kolonie São Lourenço z. B. überhaupt niemals ein anderes Transportmittel existiert, ja daß dieses Transportmittel bereits in rein brasilianischen Distrikten das vorsündflutliche Vehikel, dessen man sich dort früher bediente, verdrängt hat.

Die Ansicht, daß der südbrasilianische Kolonist sich mehr mit der Anpflanzung von Handelsgewächsen, als mit der Cerealienkultur beschäftigen sollte, teile ich vollkommen und habe mich immer darüber gewundert, daß das Beispiel der Kolonisten von Sta. Cruz, welche ihren Wohlstand lediglich der Tabakkultur verdanken, nicht mehr Nachahmung gefunden hat; aber ich würde es denn doch für sehr verkehrt halten, wenn die Kolonisten den Cerealien- namentlich den Maisbau, der ihnen mit Bestimmtheit 100—200-fältige Ernten verheißt, auf die Erzeugung des eigenen Verbrauchsquantums beschränken wollten; denn wenn bei den mangelhaften Kommunikationswegen auch der Kornexport nur wenig Gewinn abwirft, so hat es sich doch für den fern von den Absatzplätzen wohnenden Kolonisten schon lange als vorteilhaft herausgestellt, den Mais durch Schweinemast zu verwerten. Speck und Schmalz finden auf dem Markte immer reichliche Nachfrage und die Transportkosten dieser Produkte sind im Verhältnis zu ihrem Wert nur gering. Übrigens hat sich auf den hochgelegenen Kolonien auch die Roggenkultur als durchaus lukrativ erwiesen, und daß der Reis nicht nur in sumpfigen Flußniederungen, sondern auch in höher gelegenen Roças Südbrasiliens vorzüglich gedeiht und ein gesuchter Artikel ist, dürfte Herrn Jenke doch nicht unbekannt sein. So verwerflich nun auch der ausschließliche Cerealienbau erscheint, so verkehrt wäre es, ihn ohne weiteres auf das von Herrn Jenke angedeutete Maß zu beschränken, es kann sich im Gegenteil der Übergang zu einer regeren Produktion von Handelsgewächsen erst ganz allmählich und je nach Maßgabe der von einigen Unternehmungslustigen mit neuen Kulturen erzielten Resultate vollziehen; denn von der großen

Digitized by Google

Menge wird man billigerweise nicht erwarten können, daß sie ihre Zeit an zweifelhafte Experimente verwendet, so lange die bisher betriebenen Kulturen sichere Erträge in Aussicht stellen. Meine früheren Bemühungen, die Brasilianische Regierung zu veranlassen, eine landwirtschaftliche Versuchsstation in Rio Grande do Sul anzulegen, welche sich der Aufgabe des Betriebs neuer Kulturen zu unterziehen haben würde, sind leider erfolglos geblieben.

Einzelne nebensächliche Punkte des Jenke'schen Aufsatzes bedürften nun allerdings noch der Widerlegung; ich fürchte aber, die geehrten Leser schon durch meine Darlegungen ermüdet zu haben und schließe mit dem Wunsche, daß es mir gelungen sein möge, die von dem genannten Herrn Verfasser gegen Südbrasilien geltend gemachten Bedenken entweder ganz zerstreut oder wenigstens auf das der Thatsächlichkeit entsprechende Maß zurückgeführt zu haben.

Leipzig, März 1885.

A. W. Sellin.

Litteratur.

„Jahrbuch für Gesetzgebung, Verwaltung und Volkswirtschaft; herausgegeben von Gustav Schmoller"; Leipzig, 1885, Duncker & Humblot.

Das uns vorliegende erste Heft des neunten Jahrgangs leitet denselben in vorzüglichster Weise ein; sein reicher Inhalt bietet diesmal auch vielfach für uns ganz spezielles Interesse und wird ein solches auch sicherlich der Mehrzahl unserer Leser bieten. In einem Artikel: „Über eine zukünftige Handelspolitik des Deutschen Reiches" plädiert Hugo Brentano für eine zollpolitische Einigung Deutschlands mit Österreich-Ungarn und den christlichen Balkanstaaten und Abschließung dieses einheitlichen Zollgebietes durch hohe Schutzzölle auf landwirtschaftliche und industrielle Produkte. Der Gedanke, größere einheitlich geschützte Zollgebiete auf dem Kontinente zu schaffen, wird jetzt in so vielfachen Modifikationen ventiliert, daß gewiß Jeder die Betrachtungen, vermag er ihnen auch nicht überall beizustimmen, als zeitgemäß ansehen wird. — Staatssekretär Herzog stellt in dem zweiten Artikel: „Was fließt den Vereinigten Staaten von Amerika durch die Einwanderung zu und was verliert Deutschland durch überseeische Auswanderung?" die hier einschlagenden Momente in übersichtliche Gruppierung zusammen. Eine so eminente Gefahr und so bedeutenden Kraftverlust, wie man gewöhnlich in der Auswanderung nach den Vereinigten Staaten erblicken will, existiert nach dem Verfasser dieses Artikels für Deutschland nicht; es besteht nach ihm für Deutschland im Verhältnis zu anderen europäischen Ländern kein Übermaß der Auswanderung. Man hat die seit 1820 durch die überseeische Auswanderung erwachsenen Verluste auf 7—23 Milliarden Mark (diese Schätzungen variieren natürlich) berechnet. Herzog berichtigt dieses Kalkül und erniedrigt das Fazit, indem er auf Faktoren hinweist, die bei einer solchen Wertberechnung als Subtrahenden eingeführt werden müssen; sodann ist aber gegenüber dem Kräfteverlust auch ein Kräftegewinn zu konstatieren, welcher die Nachteile wesentlich mildert. Der Verfasser will natürlich durchaus nicht für die Auswanderung eintreten, er hält es nur für schwierig oder gar unthunlich — so lange eine deutsche Kolonisation im eigentlichen Sinne nicht möglich ist — den Strom der Auswanderung im wesentlichen zu leiten oder gar gewaltsam zurückhalten. In letzter Beziehung stimmen wir ihm bei; auch wir erkennen die Wahrheit des bekannten Bentham'schen Ausspruches — wenigstens für gewöhnliche Zeitläufte an, dann aber halten wir es nicht allein für thunlich, sondern auch im Interesse der Auswandernden sowohl als im Interesse der Nation liegend, wenn die Auswanderung nach bestimmten Gegenden konzentriert und so den Grundbedingungen genügt wird, welche die Erhaltung der Nationalität ermöglichen. Auf diesen Standpunkt stellt sich auch Prof. von Miaskowski in dem dritten Aufsatze des Schmoller'schen Jahrbuchs: „Die deutsche Kolonialbewegung der Gegenwart als eine aus der deutschen Geschichte sich ergebende Notwendigkeit". Wir haben gerade diesen Aufsatz mit dem größten Interesse gelesen und stimmen dem Verfasser bei, wenn er ein remedium gegen die uns drohende wirtschaftliche und sociale Verkümmerung in einer energischen Kolonialpolitik sieht, die der Nation neue Erwerbsquellen in anderen Weltteilen erschließt, die Auswanderung vom Standpunkt des Einzelinteresses auf den des nationalen Interesses erhebt, die Auswanderer im engen Zusammenhange mit der Heimat und der heimatlichen Industrie als kaufkräftige Konsumenten erhält, dem deutschen Kapital und Unternehmungsgeist neue Gebiete eröffnet, den deutschen Fabrikanten und Kaufmann von dem Zwischenhandel anderer Nationen freimacht. Es gilt, dem deutschen Gelehrten und Forschungsreisenden nunmehr auch den Landwirt, Industriellen und Kaufmann nachzusenden, damit sie, wie jener die Wissenschaft, so die Volkswirtschaft bereichern. — Besonders wollen wir noch auf den sehr interessanten Beitrag von Gerichtsassessor A. Simonson hinweisen: „Beiträge zur Lehre vom Warrant." Wir halten ein erweitertes, durch eine zweckmäßig durchgebildete Gesetzgebung geklärtes Warrantsystem durchaus erwünscht und nötig für unsern Großhandel, den es in dem jetzt immer schärfer entbrennenden Kampfe der Nationen um den Weltmarkt kräftig unterstützen könnte. Die Berichte verschiedener Handelskammern haben oft genug die Notwendigkeit der Reform des Warrantsystems betont, um die Wichtigkeit dieser Frage für die Praxis gebührend zu würdigen. — Von allgemeinerem Interesse ist die Arbeit von H. Martens: „Der norwegische Verfassungskonflikt", der im stande ist, auch Laien ein klares Bild von diesen so verwickelten Verhältnissen zu geben.

Dr. R. Sernau.

Digitized by Google

„Der Auswanderer. Winke und Weisungen für Ansiedler in den deutschen Kolonien Süd-Brasiliens. Nach eigenen Erfahrungen zusammengestellt von Dr. A. von Eye." Mit 7 Landschaftsbildern u. einer Karte von Dr. Henry Lange. Berlin 1885, Allgemeine Verlags-Agentur.

Von dem als langjährigen Direktor des „Germanischen Museums" in Nürnberg, Herrn Dr. von Eye, der durch wissenschaftliche Arbeiten sich weit über Deutschland hinaus einen Namen gemacht hat, sehen wir hier aus Liebe zu seiner neuen transatlantischen Heimat wie aus Pflicht gegen die alte ein Handbuch für Auswanderer nach Südbrasilien publiziert vor uns. Nach Vorlage eines längst veralteten Auswanderer-Führers wählte er hierzu die erzählende Form, die zumal in der federgewandten, farbenreichen Schreibweise des Verfassers den Leser weit mehr fesseln muß, als die eines trockenen sachlichen Handbuches und die es doch gestattet, im Gespräche so manche wichtige Mahnungen und Ratschläge einzuflechten, welche in dieser Weise um so nachhaltigeren Eindruck auf den Leser ausüben. Mit einer „alltäglichen Geschichte" beginnt die Erzählung. Da ist ein junger, braver, thatkräftiger Bauer, der plötzlich Haus und Hof durch die Zwangsversteigerung seines väterlichen Grundbesitzes verliert; — in seiner Verzweiflung tritt zu ihm ein fremder Sausewind, der es auch drüben schon in Nord- wie in Südamerika vergeblich versucht hat, — in Südbrasilien war er zu nichts gekommen, da er dem Trunke ergeben war. In den näheren Gesprächen der beiden entwickelt Dr. von Eye nun seine reichen Erfahrungen über das Land, in dem er selbst eine zweite Heimat gefunden; — und schließlich geht der Bauer Ernst mit seiner jungen Frau in Begleitung des gewonnenen Freundes nach Südbrasilien und kommen nach tüchtiger, unverdrossener Arbeit mit geringen Mitteln zu Wohlstand und Lebensglück. Des Verfassers wohlmeinende, uneigennützige Absicht, einen Teil der gedanken- und urteilslos hinaussteuernden Auswanderungslustigen nach den südbrasilianischen Gestaden zu führen, wo sie mit ihrer Hände Arbeit Aussicht haben, sich das zu erwerben, was ihnen hier verschlossen: ein eignes Heim unter bescheidenen, aber zufriedenen Verhältnissen, — in einem ihnen klimatisch zusagenden Lande, wo sie in den zu Hunderttausenden in Kolonien und Gemeinden eng verbundenen deutschen Landsleuten einen Halt finden, — dieser Zweck des Buches wird sicherlich nicht unerfüllt bleiben.

r.

Redaktionelle Korrespondenz.

Aus Brasilien.

Sao Lourenço, 18. Januar 1885.

Brasilien hat vor einigen Jahren für die Provinz Rio Grande do Sul eine Landwirtschaftliche Schule gegründet. Dieselbe ist gegenwärtig in Pelotas in Organisation begriffen. Leiter derselben ist ein französischer Veterinärarzt, Dr. Rebourgeon. Nach zuverlässigen Mitteilungen lag anfangs die Absicht vor, den Direktor für diese Akademie in Deutschland zu engagieren und wurde die Gesandtschaft in Berlin mit der Aufgabe betraut, Unterhandlungen in diesem Sinne zu führen. Die Antwort lautete: „daß geeignete Persönlichkeiten, welche theoretisch wie praktisch landwirtschaftliche Kurse leiten könnten, in Deutschland nicht zu haben seien." Ähnlich sei es auch dem Gesandten für Italien ergangen, weshalb man sich dann nach Frankreich wendete.

Mag der Bericht hinsichtlich Italiens vielleicht zutreffend sein, bezüglich Deutschlands ist er es gewiß nicht. Das sonderbare Licht, welches er auf den Stand der landwirtschaftlichen Unterrichtsanstalten von Deutschland wirft, entspricht der wahren Sachlage ja keineswegs. Wir haben in Deutschland eine große Anzahl trefflicher landwirtschaftlicher Fachschulen, und es fehlt ihnen keineswegs an tüchtigen erfahrenen jüngeren Dozenten und Assistenten, von denen so leicht keinem ein Los beschieden ist, wie das was hier offeriert wurde. Ein Gehalt von ca. 12000 M. pro Jahr ist selbst für südbrasilianische Verhältnisse geradezu glänzend zu nennen. Woher also erklärt sich der mit den faktisch bestehenden Verhältnissen so stark kontrastierende Bericht des Brasilianischen Gesandten? Die Angelegenheit ist um so bedauerlicher, als doch solche Anstalten nach und nach mehr Personal bedürfen und es im Plane liegt, dieser ersten in Brasilien gegründeten landwirtschaftlichen Akademie weitere folgen zu lassen. Wir haben denn doch in Deutschland auch in geistiger Beziehung eine Ueberproduktion, welche solche Gelegenheiten willkommen heißt, die tüchtigen wissenschaftlichen Kräften ein dankbares Feld der Thätigkeit eröffnen und ihnen Gelegenheit bieten deutscher Kultur und Wissenschaft Anerkennung und Achtung zu erwerben. Jedenfalls verdiente aufgeklärt zu werden, aus welcher Quelle der Brasilianische Gesandte in Berlin seine Erkundigungen gezogen hat, um ein solches, für die Wünsche und Bedürfnisse der jüngeren landwirtschaftlich gebildeten Generation in Deutschland so ungünstiges Urteil in seinem an den Brasilianischen Ackerbauminister gerichteten Bericht aufzustellen.

Dr. H. von Ihering.

* * *

In bezug auf die Preisangabe von 22 £ per Tonne Kopra in dem Berichte des Herrn Gronemann — Seite 153, 2. Spalte, im 6. Heft — wird uns von der Firma Focke & Freudenberg in Heilbronn geschrieben, daß diese zu hoch gegriffen sei, da die Tonne bester sonnengetrockneter Südsee-Kopra letztes Jahr im Durchschnitt kaum 18 £ in London, Hamburg oder in Marseille aufbrachte.

* * *

Durch die bereits geschehene Übersiedlung der Redaktion nach Berlin und die im Laufe des April oder Mai zu bewerkstelligende Übersiedlung des Bureaus des Deutschen Kolonialvereins — worüber nähere Mitteilungen folgen — werden Unregelmäßigkeiten in dem Erscheinen und im Versand der Deutschen Kolonialzeitung unvermeidlich sein, welche wir hiermit zu entschuldigen bitten.

Die Redaktion.

Redaktionsschluß dieses Heftes: 2. April 1885.

Verantwortlicher Redakteur Richard Lesser, Steglitz bei Berlin. Nachdruck, wenn nicht ausdrücklich untersagt, mit Quellenangabe gern gestattet. — Druck von Mahlau & Waldschmidt, Frankfurt a. M.

Digitized by Google

Deutscher Kolonialverein.

Am 13. April fand im Reichstagsgebäude zu Berlin eine Vorstandssitzung unter dem Präsidium Sr. Durchlaucht des Fürsten zu Hohenlohe-Langenburg statt. Nachdem einige geschäftliche Angelegenheiten erledigt, wobei der Präsident mitteilt, daß die Mitgliederzahl auf 11 500 gestiegen sei, fand zunächst die Lüderitz'sche Angelegenheit eine sehr eingehende Behandlung. Das Präsidium hatte infolge des ihm durch Beschluß des Vorstandes vom 23. Febr. d. J. erteilten Mandats mit dem Eigentümer von Angra Pequena die Verhandlungen geführt, welche lediglich das Ziel im Auge hatten: eine nationale, rechtlich feste Schutzwehr der deutschen Erwerbungen in Lüderitzland gegen jedwede Eventualitäten, zur Sicherung einer gesunden wirtschaftlichen und kommerziellen Entwickelung dieser zukunftsreichen deutschen Besitzungen in Südwestafrika zu errichten. Herr Dr. Hammacher konnte die erfreulichen Mitteilungen machen, daß die auf dieses Ziel gerichteten Bestrebungen des Vereins auch dahin Erfolg hatten, daß die zur finanziellen Entlastung des Hauses Lüderitz, wie die für eine Reihe von Jahren zur Verwaltung des Landes, zur Fortsetzung der montanen und hydrographischen Untersuchungen nötige Summe von patriotisch gesinnten Männern zu $^2/_3$ bereits gezeichnet sei. Die Aufbringung des noch fehlenden Drittel würde den Bemühungen des Vereins resp. den Zweigvereinen unzweifelhaft wohl gelingen; letztere werden noch weitere Mitteilungen über die ins Leben gerufene Südwestafrikanische Gesellschaft erhalten. Die bei der Bildung derselben hervorgetretenen Schwierigkeiten in bezug auf die rechtliche Form, — Schwierigkeiten, die in unserem Gesellschaftsrecht liegen, — gaben dem Vorstande Veranlassung zu dem Beschluß, die Anregung dazu geben zu wollen, daß im Interesse der Nutzbarmachung der deutschen Kolonien für private Unternehmungen das deutsche Gesellschaftsrecht den wirtschaftlichen Bedürfnissen entsprechend bald durch neue Formen ausgebildet werde. — Der Vorstand kooptierte demnächst und wählte zugleich zu Ausschußmitgliedern die Herren Franz Cornelius, Dr. jur. Robert Jannasch, Premierlieutenant a. D. C. Kurella, Direktor Dr. phil. C. A. Martius, Generalmajor a. D. G Sasse, Landtagsabgeordneter Oberamtmann W. Spielberg. Oberbürgermeister a. D. W. Weber, Konsul a. D. C. Weber, Kontre-Admiral z. D. P. Zirzow; diesen neun Herren bleibt die Wahl der fünf geschäftsführenden Mitglieder resp. der vier Stellvertreter unter sich überlassen. — Die zu errichtende Kolonialkanzlei fand sodann eingehende Besprechung, worauf dem Ausschuß die hierauf bezüglichen weiteren Maßregeln übertragen wurden. — Der Vorstand beriet hierauf die Geschäftsordnung, welche nach der Vorlage des Präsidiums mit geringen Abänderungen angenommen wurde. Den Vorständen der Zweigvereine wird demnächst der Wortlaut mitgeteilt werden. — Nachdem ein herzliches Abschiedsschreiben unseres Ehrenmitgliedes des Herrn Robert Flegel verlesen und Herr Prof. Dr. Herm. Wagner noch die mündlichen Abschiedsgrüße desselben aus Hamburg überbracht, wurden die Flegel'schen Projekte mit besonderem Interesse behandelt und beschlossen dieselben dem Ausschusse nebst andern noch vorliegenden Anträgen zu überweisen. — Zum Schlusse teilt der Herr Präsident mit, daß es ihm gelungen sei, beim Auswärtigen Amt verschiedenen ihm seitens der deutsch-syrischen Templer-Deputation vorgetragenen Wünschen zur Erfüllung zu verhelfen, wodurch wesentliche Hindernisse in der Entwickelung dieser deutschen Ansiedlungen in Syrien gehoben sein dürften. — Die nächste Vorstandssitzung wird auf den 3. November festgesetzt; die Wahl des Ortes behält sich das Präsidium noch vor.

Am 30. März cr. hielt der Zweigverein Mainz seine ordentliche Generalversammlung ab, bei welcher Gelegenheit Herr Professor Dr. Theob. Fischer-Marburg einen mit allseitigem Beifall aufgenommenen Vortrag über „die deutschen Kolonial-Erwerbungen und die hieraus dem deutschen Volke erwachsenden Aufgaben und Pflichten" hielt.

Wir haben noch ergänzend der Thätigkeit des Herrn Professor Dr. Baumgarten-Koburg für unseren Verein zu gedenken, welcher am 6. Dezember vor. J. in Bamberg einen Vortrag über die Frage: „Bedarf Deutschland der Kolonien?" gehalten hat und damit die öffentliche Thätigkeit des dortigen Zweigvereins in glücklicher Weise eröffnen half; ebenso entwarf derselbe am 22. Dezember vor. J. im Koburger Kunst- und Gewerbeverein ein Bild der neuesten deutschen Besitzergreifungen in der Südsee.

Die Deutsche Dembiah-Kolonie in Nordwest-Afrika.

Mit Karte. (Seite 284.)

Am 4. und 6. Januar dieses Jahres stellte der Kommandant S. M. S. „Ariadne" die zwischen den Flüssen Rio Pongo und Dubreka gelegenen Gebiete Koba und Kabitai durch feierliche Entfaltung der Kaiserlichen Flagge unter den Schutz des Deutschen Reiches. Veranlassung hierzu gaben in erster Linie die Verträge, welche Herr Fr. Colin in Stuttgart mit den Fürsten dieser Länder im Juni und Oktober vorigen Jahres vereinbart hatte, und in zweiter Linie das von außerordentlicher Einsicht zeugende Bestreben unserer Regierung, den Deutschen in diesem reich bevölkerten, fruchtbaren, von Deutschland nicht zu weit entfernten und wegen seiner klimatischen Verhältnisse zukunftsreichen Teile Afrikas ein Zugangsthor offen zu halten. Die beiden Schutzländer umfassen ca. 2400 qkm*) und werden, wie auch die angrenzenden Ge-

*) Also etwas größer als das Herzogtum Anhalt. D. Red.

Digitized by Google

biete, von den Susu bewohnt. Im allgemeinen huldigt dieser Negerstamm dem Fetischdienst, doch haben die bessern Klassen das Äußerliche der Lehre Mohammeds angenommen. Bis jetzt sind keinerlei Missionen im Lande; kraft der von Herrn Fr. Colin abgeschlossenen Verträge ist indessen christlichen Missionaren die Propaganda gestattet, unter der Bedingung, daß dieselben in deutscher Sprache lehren. Koba ist Flachland und bietet eine anmutige Abwechslung von bebauten Feldern, Palmenhainen und Wäldern von Kolahnuß- und andern Fruchtbäumen. Der König, ein Mann im besten Mannesalter, heißt Te Uri und herrscht über 48 Ortschaften, wovon sich 8 auf der Insel Kito befinden.

Das Kabitai erhebt sich nahe am Meere zu schön geformten Hügeln von 4—500 m und ist sehr erzreich, wie sein Name „Land der Schmiede" andeutet. Der König heißt Bangali und herrscht über 45 Ortschaften. Die Länder werden von zahlreichen Bächen durchzogen, in deren klarem, frischen Wasser sich Fische aller Art tummeln. Kaffee und Baumwolle gedeihen ohne Pflege. Der Zugang zu Koba und Kabitai wird durch den Sangarifluß genommen, und ist am Fuße der Teufelsberge 15 Fuß Wasser bei Ebbe. Koba kann auch durch den Rio Pongo erreicht werden.

Die Grenzen der Schutzländer nach dem Innern zu sind noch nicht genau bestimmt. Koba reicht nördlich bis zum Rio Pongo, auf dessen rechtem Ufer die Franzosen vor einigen Jahren ein Fort errichteten, um die im Flusse liegenden Handelshäuser zu schützen. Aber wie an so vielen Punkten der afrikanischen Küste ist dieser Schutz stets nur ein nomineller gewesen, was die Französische Regierung nicht abhält, einen ziemlich starken Zoll auf die von den europäischen Faktoreien ausgeführten Produkte zu erheben und den einlaufenden Schiffen aller Nationen Gesundheitsatteste und sehr hohe Ankergebühren abzuverlangen. Ein Elberfelder, welcher einige Zeit am Rio Pongo zugebracht, schreibt über die dortige französische Stellung in der Elberfelder Zeitung vom 9. April 1884 folgendes: „Es kam im Mai vorigen Jahres vor, daß der Vertreter eines englischen Hauses, der sich von einem Eingeborenen übervorteilt sah, und die Hülfe des Kommandanten in Anspruch nahm, eben dieserhalb von dem Susukönig mit einer Geldstrafe belegt wurde. Zwar hinderte die zufällige Ankunft des Französischen Kanonenboots „Magicien" die gewaltsame Eintreibung der Strafe, aber bezeichnend war der Vorfall immerhin für die Ohnmacht des Französischen Gouvernements. Bezeichnend war fernerhin die Antwort des Kommandanten des Französischen Kriegsschiffes, die er den Vertretern der europäischen Handelshäuser gab, welche die Gelegenheit benutzt und in cumulo ihre Beschwerden angebracht hatten. Er sagte nämlich, er halte es für bedenklich, irgend etwas gegen die Eingeborenen zu thun, da sich voraussehen ließe, daß dieselben nach seinem Weggang sich an den unbeschützten Beamten dafür rächen würden. Sprach's und verdampfte!

Die südliche Grenze der Schutzgebiete ist das Dubreka, auf welches die Franzosen auf Grund eines im Jahre 1880 abgeschlossenen Vertrages Ansprüche erheben. In diesem von Frankreich beanspruchten Gebiete macht sich bis jetzt keine europäische Autorität geltend und werden die Abgaben nach den willkürlichen Bestimmungen des Königs an diesen entrichtet. Das südlicher gelegene Sumbuja ist leider durch den Tod des Königs Simba in Anarchie geraten, und konnte der von Herrn Fr. Colin mit dem Thronerben vereinbarte Vertrag bis jetzt nicht zur Ausführung gebracht werden.

Frankreich hat auf den ganzen Küstenstrich zwischen Rio Pongo und Sierra Leone Anspruch erhoben und geht hierbei von der Grundidee aus, es könne seinen westafrikanischen Kolonialbesitz Senegambien nicht zerstückeln lassen. Ein Blick auf die Karte zeigt, daß dies eine pure Fiktion ist. Das sogenannte Senegambien ist nicht Französisch; es wird in einer Ausdehnung von 8 Breitegraden in bunter Reihenfolge von Franzosen, Engländern, welchen Gambia gehört, und Portugiesen besetzt gehalten, und im Flusse Casamanca gehören sogar die Mündung und der Oberlauf den Franzosen, der Mittellauf des Flusses dagegen den Portugiesen. Kaum die Hälfte der Küste zwischen Saint Louis und Sierra Leone kann den Franzosen zugeschrieben werden. Es ist begreiflich, daß die Französische Kolonialregierung, resp. die französischen Handelshäuser unser Etablissement in dortiger Gegend mit eigenem Hafen, auf deutschem Grund und Boden, also geschützt gegen die beliebte und bequeme Waffe der Differenzialzölle, mit scheelen Augen betrachten, und wiederholt sich hier die mit den Engländern gemachte Erfahrung.

Digitized by Google

Was die Wichtigkeit der Kolonie betrifft, so nimmt der Handel, welcher der gewöhnliche afrikanische Tauschhandel ist, wobei europäische Waren gegen Kautschuk und Kopalharze ausgewechselt werden, stetig zu; der Wert der im Jahre 1883 von dort ausgeführten Landesprodukte wird auf circa 4 Millionen Mark veranschlagt. Durch die neueren Forschungen hat sich herausgestellt, daß der bis jetzt dem Rio Pongo als Oberlauf zugeschriebene Kakriman, bei Saresem mit dem Kekulo vereinigt, den Oberlauf des die Schutzländer teilenden Dembiah-Flusses bildet. Diese Wasserstraße ist noch unerforscht und führt ins Herz des Landes. Olivier, welcher den Kakriman bei Teliboši, 200 km von der Küste entfernt, überschritt, gibt seine Breite an diesem Orte auf 120 Fuß an, bei einer Tiefe von 6 Fuß. Das Thal dieses Flusses bildet ferner den bequemsten Weg um ins Innere zu gelangen, da bei dessen Benutzung das Überschreiten der zahlreichen Wasserscheiden der im Futa-Djallon entspringenden Flüsse vermieden wird. Unserm Handel kann hier ein großes Absatzgebiet in Aussicht gestellt werden.

Das Klima ist ungesund in den Niederungen der Flüsse; dagegen erscheint der Aufenthalt auf den Höhen den Europäern zuträglich. Die Arbeitskräfte sind sehr billig seitdem der Export von Sklaven unmöglich gemacht worden ist. In früheren Zeiten war diese Gegend ein Hauptstapelplatz für die zur Ausfuhr bestimmten unglücklichen Geschöpfe. An der Stelle, wo jetzt die deutsche Faktorei steht, stecken zwei portugiesische vom Roste zerfressene Kanonenrohre halb vergraben im Sande, die letzten Spuren der von den Sklavenhändlern innegehabten Befestigungswerke.

Was nun die Bewirtschaftung des Bodens betrifft, so ist für den Bauer, der, sein eigener Knecht, hinter dem Pfluge geht, dort nichts zu holen. Der gebildete Landwirt aber, der über einige Mittel verfügt, wird bei dem billigen Grund und Boden und den billigen Arbeitskräften, unter dem Schutze seiner heimatlichen Flagge, in dem Betriebe von Kaffee- und Baumwollpflanzungen seinen Vorteil finden können.

Es ist zu bedauern, daß die afrikanische Linie im Reichstage nicht durchgegangen ist, denn eine Verbindung der Kolonie mit Deutschland läßt sich bis jetzt nur dann bewerkstelligen, wenn die deutsche Firma in der Lage ist, durch Zuteilung von Frachten ein Schiff zum Anlaufen des Hafens zu veranlassen.

Über die von uns im Eingang des 4. Heftes als neues Deutsches Schutzgebiet begrüßten Colin'schen Niederlassungen an der nordwestlichen Küste Afrikas sind wir erfreut unsern Lesern heute diesen authentischen Bericht nebst möglichst genauer Karte bieten zu können. Die dortigen Faktoreien und Rechte der Firma Fr. Colin in Stuttgart sind in den Besitz der am 11. März konstituierten Handelsgesellschaft „Fr. Colin, Deutsch-Afrikanisches Geschäft" übergegangen. Das Kapital der Gesellschaft beträgt vorerst 600 000 M., von welchen sofort bei der in Frankfurt erfolgten Gründung 420 000 M. gezeichnet wurden; in hervorragender Weise sind hierbei Mitglieder des Deutschen Kolonialvereins beteiligt. — Das „Frankfurter Journal" erachtet die Form, wie sich dieses Unternehmen finanziell umgestaltet hat, für „mustergültig" und äußert sich darüber wie folgt: „Es ist eine offene Handelsgesellschaft, unter Beteiligung einer Anzahl stiller Gesellschafter, deren Anteile auf 10 000 M. festgesetzt sind. Durch die Höhe dieser Anteile sind von vorneherein diejenigen ausgeschlossen, welche derartigen Unternehmungen überhaupt fern bleiben sollten, während andererseits die Beteiligung reicher Leute mit größeren Summen nicht ausgeschlossen ist. Die Teilnehmer kennen ganz genau die Zwecke und Ziele des Unternehmens, dessen verantwortlicher Leiter wiederum nur seinen Socien haftet. Die erforderlichen Summen lassen sich nach und nach, je nach Bedarf, durch Ausgabe neuer Anteilscheine beschaffen. Die Errichtung noch weiterer Unternehmungen auf dieser Basis ist gewiß aufs lebhafteste zu wünschen; die Zeit aber, wo sich auch die Aktienbanken an diesen Unternehmungen beteiligen können, ist vorläufig noch nicht gekommen, wenn sie auch für später gewiß nicht ausgeschlossen erscheint." Die Redaktion.

Ackerbau, Gewerbe und Handel auf der Goldküste*).

Wir sagen gewiß nicht zu viel, wenn wir den Ackerbau als die erste Sprosse bezeichnen, mit welcher ein Volk anhebt, die Stufenleiter zu einer Kulturstellung zu erklimmen; denn auf ihm, dem Besitz und der Verwertung der Scholle beruht der Bestand und die Erhaltung der menschlichen Gemeinschaft und ist der Ackerbau die unzerstörbare äußere Grundlage dessen, was die Menschheit im Lauf der Zeiten sich an materiellem und geistigem Besitz erworben. Darum ist auch mit Recht gesagt worden: „Wenn die Sage der Völker Götter auf die Erde herabsteigen

*) Eine unter besonderer Mitwirkung unseres geschätzten Mitarbeiters, des Herrn Missionar Steiner vor kurzem in der Missionsbuchhandlung in Basel erschienene vortreffliche Spezialkarte der Goldküste und deren Nachbargebiete möchten wir bei diesem Anlaß unsern Lesern aufs wärmste empfehlen. Die Red.

Digitized by Google

läßt, um den Menschen das Säen der nährenden Gräser, die Kultur der Rebe oder der Olive zu lehren, so liegt die Ahnung zu Grunde, daß die Menschheit der Kultur der Pflanzen Heimat und Vaterland, Ordnung und Frieden, die Anfänge aller menschlichen Bildung verdankt." — Denn der Ackerbau — und werde er auch noch so primitiv getrieben — ruft den ersten Schritt zur festen Ansiedelung hervor und damit ist auch die Basis zu einer fortschreitenden Entwickelung für alle Stadien der Kultur geschaffen. — Während die Jäger- und Fischervölker heimat- und ruhelos umherstreifen und sich den täglichen Bedarf an Nahrungsmitteln in den Wäldern und auf den Gewässern mit der Waffe und dem Fangnetz erjagen, keine bleibenden Güter erzielen und es zu keiner Vereinigung von größeren organisierten Gemeindeanwesen bringen, — sind die ansässigen Völkerschaften als solche, die Eigentum besitzen und Nutzen aus demselben ziehen, „die Kapitalisten unter den Völkern". Als solche, indem sie Ackergut besitzen und Ackerwirtschaft treiben, stehen sie auch auf der Lebensstufe, die naturgemäß zu Kultur und Gesittung führt; denn der Ackerbau zwingt nicht allein zur festen Ansiedlung und Ansässigkeit — er schließt auch Begrenzung des Besitzes, Sicherung desselben, Anlegung von Ortschaften, Herstellung gesetzmäßiger Ordnung unter der Zahl der Angesessenen in sich — kurz alles, was eine höhere und gedeihliche Entwickelung begründet. Aus dem Ackerbau erwachsen dann wiederum eine Reihe von menschlichen Erzeugnissen. So führt z. B. die Notwendigkeit der zum Betrieb gehörigen Gerätschaften und Werkzeuge zum Handwerk und der Überfluß von Produkten der Natur und des Gewerbefleißes erzeugt durch den Umtausch der gegenseitigen Erzeugnisse den Handel. Die patriarchalische Leitung durch Häuptlinge oder Familienälteste, wie sie unter den Jägern und Hirten und überhaupt unter Nomadenstämmen besteht, wird bei Ackerbau treibenden und ansässigen Völkern durch staatliche Einrichtungen verdrängt, wie denn auch der Dichter in seinem Rätsel dem Pfluge nachrühmt: „die ersten Staaten hat's gegründet." —

Wenn wir in nachstehendem einen kurzen Überblick über die Agrikulturverhältnisse und die dadurch hervorgerufenen Zweige des Gewerbes und Handels auf der Goldküste zu geben versuchen, so sprechen wir damit schon aus, daß die Stämme jenes Gebietes bereits auf der ersten — wenn auch nur den Anfang darstellenden Kulturstufe stehen, insofern dieselben dem Ackerbau leben und feste Sitze mit eigenem Grund und Boden einnehmen. Letzteren wissen auch die Völkerschaften der Goldküste zu schätzen, wehren sich für denselben wie für die Stätten ihres Heimwesens, hangen mit unglaublich zäher Liebe an der Scholle ihrer Väter, haben ihre Gaue wie das Grundbesitztum der einzelnen bis auf Parzellen abgegrenzt, lassen letztere durch Kauf und Erbschaft den Besitzer wechseln — ja schließen Pachtverträge ab oder lassen sich, analog dem deutschen Feudalsystem, von solchen, die kein Grundeigentum besitzen, Frohndienste und kleine Abgaben gegen freie Benutzung und Bebauung einzelner Parzellen leisten. Demzufolge weisen jene Stämme auch die Anfänge von Gewerbe und Handel auf. Ja letzterer ist als Umtausch von Rohprodukten gegen europäische Erzeugnisse zu bedeutender Ausdehnung gelangt und ist der lebhafte Handelsverkehr zwischen Europa und der Goldküste der sprechendste Beweis hierfür. Die Ansässigkeit der Negerstämme jenes Küstenstriches hat auch infolge des Ackerbaues zu einer wohlorganisierten Staatenbildung geführt, die durchweg monarchisch ist und eine — wenn auch sehr unvollkommene, weil nicht immer gerechte — Rechtspflege und Gerichtsbarkeit aufweist. Selbst einer Heeresorganisation mit bestimmten Kriegsartikeln erfreuen sich jene Völkerschaften, die man gewohnt ist als gesetzeslose Wilde und Barbaren zu betrachten.

Fassen wir vorerst den Ackerbau, wie er sich in seinen Anfängen auf der Goldküste uns darstellt, ins Auge.

Der Ackerbau.

Die Agrikultur könnte, wenn sie rationell betrieben würde, kaum irgendwo mehr Erfolge versprechen als in Westafrika. Alle Produkte, welche Ost- und Westindien erzeugen, könnten in den tropischen Gebieten dieser Zone in höchster Vollkommenheit erzielt werden und was sich nicht bereits einheimisch daselbst findet, könnte leicht eingeführt und heimisch gemacht werden. An einheimischen Körnerarten finden sich Mais und Berg-Reis. Ersterer liefert, auf Steinen zu Mehl gerieben und als Brot gebacken, ein nahrhaftes und schmackhaftes Nährmittel und wird derselbe allenthalben kultiviert, während der Reis nur auf den Bergen des Binnenlandes angebaut wird. — An Wur-

Digitized by Google

zeln kommen vor die eßbare ungiftige Maniok oder Cassava, ferner circa 10 Arten von Yam, sowie Ingwer, Arrowroot oder Pfeilwurz und Bataten oder süße Kartoffeln. Verschiedene Spezien von Bohnen, wie z. B. die Erdmandel, werden besonders in den sandigen heißen Küstenstrichen angebaut und gedeihen selbst europäische Gemüse, wie Gurken, Melonen, alle Kohl- und Rübenarten, Bohnen und Salate in Gebieten, wo reichlicher Regen und Thau fällt. Mit besonderer Sorgfalt werden auch Banane und Pisang gezogen, welch letztere Frucht geröstet oder gekocht und zu Brei gestampft, manchen Stämmen die tägliche Nahrung bietet. Weit entfernt jedoch, daß der Neger dem Vegetarianismus huldige, ist er im Gegenteil darauf bedacht, daß ihm Fleischspeisen bei der täglichen Kost nicht fehlen und bestünden dieselben lediglich nur aus Fischen oder Waldschnecken. — Kaffee und Zuckerrohr wird bis jetzt nur an vereinzelten Orten kultiviert und haben beide ohne Zweifel in Westafrika noch eine Zukunft. So wurden auch Versuche mit der Tabakskultur gemacht, die aber bis jetzt aus Mangel an geeigneten Arbeitskräften zu keinem lohnenden Resultat führten. — Dagegen floriert die Baumwollenkultur in den Binnenländern der Gold- und Sklavenküste, besonders unter den Krepestämmen, und ist dieselbe von schöner und guter Qualität. Während des amerikanischen Krieges und unter seinen Nachwehen wurden große Quantitäten von Westafrika ausgeführt, wogegen in neuerer Zeit der Baumwollenexport mit dem amerikanischen wegen der ungleich hohen Transportkosten (vom Innern an die Küste) nicht konkurrieren kann. — Doch liefert nicht allein der Baumwollstrauch, sondern auch der Seidenwollbaum (silk-cotton tree) als häufig vorkommender Waldriese reichen Ertrag. — Eine Art von Indigo wächst allenthalben wild auf den Savannen und bereiten die Eingeborenen den bekannten Farbstoff daraus. Sonst liefert das Land noch eine Fülle von köstlichen Früchten wie Orangen, Lemonen, Citronen, Guiaven, Mango, Ananas und Papaw, eine der Melone ähnliche Baumfrucht. Mit der Einführung des Feigenbaums und des Weinstocks wurden wiederholt Versuche gemacht; beide werden aber, da sie der subtropischen Zone angehören, nicht recht heimisch; ja letzterer verwildert bei der immensen Triebkraft in wenig Jahren. Dagegen ist neuerdings der Brotfruchtbaum mit Erfolg eingeführt worden und dürfte derselbe mit der Zeit noch von großer Bedeutung für die Kultur der Goldküste werden. — Wild wuchert neben manchen Arznei- und Apotheker-Pflanzen — vom stärksten Gift bis zum heilkräftigsten Kraut — die Ricinusstaude mit ihren ölenthaltenden Samenkapseln und kühlenden Blättern. Besonders reich aber ist die Goldküste an verschiedenen Spezien der Palmenfamilie, von denen wir nur die Öl-, Kokos-, Stein-, Fächer- und Meerrohrpalme erwähnen möchten, von denen die erstere, die Ölpalme, das für den gegenwärtigen westafrikanischen Export so wichtige Palmöl liefert. Von Dattelpalmen kommt nur eine wilde Art mit ungenießbaren Früchten vor. — Dazu kommt seit einigen Jahren die durch Mohammedaner aus den Binnenländern gebrachte Schi- oder Pflanzenbutter, die man aus einer Frucht gewinnt, welche auf einem Waldbaume wächst und die Form einer Orange hat. Ihr Äußeres ist rauh, wogegen das Innere in einem süßen weichen Fleische besteht, in welchem sich ein halbes Dutzend kleinerer Nüsse, in der Gestalt von Eicheln, befindet und aus denen die berühmte Pflanzenbutter bereitet wird. Der ausgezogene Saft ist anfänglich klar und durchsichtig, wird aber bei der Verhärtung weiß und gleicht frischem Schmalz. Er gilt bei den Eingeborenen als die feinste Pomade, mit der sie sich nach dem Bade einreiben und salben. — Die Kola- oder Betelnuß wird wildwachsend in den Urwäldern neben manchen andern Baumfrüchten in Menge angetroffen und findet besonders bei den Mohammedanern reichen Absatz und Verwertung. Schließlich sind noch die vielen Arten von Kürbissen zu erwähnen, die das Land in reicher Fülle aufzuweisen vermag. Und wie viele Nutzpflanzen und edle Gewächse ließen sich noch anführen, welche die Urwälder Westafrikas gekannt und ungekannt in sich bergen, welche kultiviert und ausgenutzt reiche Erwerbsquellen bieten würden!

Wie reich der Boden ist, zeigt schon der Umstand daß er jahrelang seinen Ertrag liefert, ohne ihm Nahrung geben zu müssen. Alles, was in dieser Hinsicht geschieht, ist, daß man das waldige Terrain niederbrennt, nachdem das Holz mit dem Buschmesser niedergeschlagen und mehrere Tage von der Sonne getrocknet worden ist. Prärien oder Grassteppen, die jedoch auch vereinzelte Buschpartien ähnlich einem englischen Park

Digitized by Google

aufweisen, werden in der trockenen Jahreszeit (Januar-April) niedergebrannt, worauf beim ersten Regenschauer ein frisches, jugendliches Grün emporschießt. Diese Grasbrände sind ein herrlich-furchtbares Schauspiel. So weit das Auge reicht, sieht man des Nachts Berge und Ebenen mit Feuerlinien durchzogen und der Himmel, der den Brand widerstrahlt, wird glutrot. Bei Tage dagegen sind es mächtige Rauchsäulen, welche da und dort aufsteigen, von zahlreichen Raubvögeln umkreist, die dann plötzlich auf die Eidechsen, Schlangen und anderes Gewürm, das dem Brande zu entrinnen sucht, niederschießen.

Die Art der Bebauung des Landes ist äußerst einfach. Tierarbeit und Pflug sind auf der Goldküste unbekannt. Mit einer in jeder Gegend etwas anders gestalteten Hacke oder Handhaue wird alles gethan. Der Boden wird nach Niederbrennung des darauf stehenden Baum- oder Graswuchses mit jener etwas geklärt, mit der Hacke geöffnet, das Korn mit der Hand eingelegt und die Erde mit dem einen Fuß darauf geworfen und leicht zugetreten. Um der brennenden und stark ausdörrenden Sonnenstrahlen willen wird über die in gradlinigen Reihen gepflanzten Sämereien etwas trockenes Gras gebreitet. Die Pflanzung von Zuckerrohr und Maniok oder Cassava geht noch einfacher vor sich, indem man die 6—9′ hoch werdenden Stengel in kleine Stücke bricht und dieselben in die Erde steckt, wo sie alsbald treiben und im Boden lange dünne Wurzeln ansetzen. Zwischen den Fasern der letzteren liegen die kartoffelartigen Teile, welche einen feinen Geschmack haben. — Die Nüsse der Ölpalme werden bloß mit der Hand über das unbearbeitete Erdreich gestreut, keimen und schlagen ihre zarten Wurzeln unterwärts in die Humusschicht. Nach 5—7 Jahren ist der Baum so weit gediehen, daß er Früchte in reichster Fülle trägt. Die zu dicht bei einander stehenden Ölpalmen werden später weggeschlagen und unter der Krone angezapft, worauf ca. 14 Tage lang ein weißlicher, sehr lieblich schmeckender moussierender Saft der Palme entfließt und den sogenannten Palmwein liefert. Erst am zweiten Tag wird das Getränk, wenn es in starke Gährung übergeht, berauschend und bekommt einen scharfen pikanten Geschmack. — Der Yam, eine Knollenfrucht mit 1—2′ langen Wurzeln erfordert die meiste Pflege. Er wird in Stücke geschnitten, die mit Augen versehen sind, wie die Kartoffel gepflanzt, wächst wie Hopfen auf und wird gestängelt und behäufelt. Die für die Ranken nötigen Stangen werden gleich beim Niederschlagen des Busches stehen gelassen. — Die verschiedenen Bohnen- und Kürbisarten, sowie die Anlegung von Pisang und Bananenpflanzungen erfordern keine sonderliche Sorgfalt und Mühewaltung. Sind einmal die Wurzeln des Pisang und der Bananen gepflanzt, so ist die Arbeit für viele Jahre gethan; denn aus den fortwährend treibenden Wurzeln derselben ergänzen sich ohne Unterlaß fruchttragende Stämme, von denen jeder nur einmal eine riesige Traube mit 100—200 köstlichen Früchten trägt. 10 bis 12 Monate genügen zur Entwickelung vom Wurzel-Schößling bis zur Fruchtreife. Erst nach Jahren stirbt der Wurzelstock, nachdem er tausendfältig getragen hat, ab. Aus dem Gesagten ist ersichtlich, daß der Ackerbau in Westafrika nicht im entferntesten die sorgfältige Aufmerksamkeit und Arbeit erfordert, welche er in unsern nordischen Regionen dem Landmann auferlegt, und lohnt doch dabei in ungleich reicherem Maß, zumal der ewige Sommer der Tropen 2 Aussaaten und 2 Ernten gewährt. — Häufig geschieht die Feldarbeit in fröhlicher und leichter Weise, indem sie ein ganzes Dorf zugleich thut. Dann ist es mehr ein fröhlicher Festtag als mühsame Arbeit. Die Bewohner des Dorfes ziehen — die Flinte über der einen Schulter, die Hacke auf der andern, einen Topf oder Calabasse mit Trinkwasser in der einen Hand, einen Feuerbrand in der anderen, etwas Provisionen auf dem Kopf — gemeinsam auf ihre Mark. Voran wird ein Banner getragen, das irgend ein Monstrum als Symbol und Wahrzeichen im Felde führt, und behende Jünglinge schlagen mit Vehemenz kleine Trommeln, die sie unter dem linken Arm tragen und mit der rechten Hand bearbeiten. Der Dorfmusikant spielt seine fröhlichsten Weisen und ein Zuschauer würde von Ferne eher einen munteren Tanz als eine Arbeit zu sehen meinen. —

Der Prozeß des Wachsens geht unglaublich rasch vor sich. Man bestellt im April, nachdem die Regenzeit durch vereinzelte Regenschauer eingesetzt hat, die Saat und in wenigen Tagen sind die Felder mit frischem Grün bedeckt. Juli erntet man und speichert die Vorräte teils zu Haus, teils auf dem Feld in kleinen offenen Scheunen auf. Der Fetisch nimmt letztere durch die Beschwörung der Fetischpriester unter seine Obhut, sodaß sie

vor Dieben gesichert sind. Der Reis wird in einer Art von riesigen Vasen, die aus Erde geformt und luftdicht geschlossen, d. h. verklebt werden, aufbewahrt. Ein an der Seite angebrachter Holzzapfen wird beim Bedarf herausgezogen und es rollen die Körner heraus in die untergehaltene Holzschüssel. Die Cassava- oder Stockyamwurzeln verbleiben in der Erde und werden nach Bedarf vom Felde geholt, da sie an der Luft holzig werden. Im Oktober tritt eine zweite, kleinere Regenzeit ein, in welcher die zweite Aussaat bestellt und im Dezember eingeheimst wird.

Das Land ist teils Kommunal- teils Privateigentum. Indes hat Jeder Fug und Recht anzubauen, wo und was er will; nur muß er, falls er auf dem Eigentum anderer Plantagen oder Farmen anlegt, ein kleines Geschenk, bestehend in einer Flasche Rum, entrichten und etwas Frohndienste thun — also ein kleiner Anfang zum Feudalsystem. Bei der dünnen Bevölkerung liegen jedoch große Strecken brach und herrenlos und man kann durch Urwälder, an welche nie eine Axt gelegt wurde, tagelang wandern, ohne nur einer Menschenseele zu begegnen, geschweige einem Dorf. Nicht nur, daß das Land gar nicht ausgenützt und verwertet wird, wie es könnte und sollte, weil die Bevölkerung wie gesagt meist dünn ist — der Neger baut auch nur soviel, als er zu seinem Lebensbedarf nötig hat; denn es fehlt vor allem der Absatz. Zudem kann der Ackerbau nur in sehr bescheidenem Stil betrieben werden, weil, wie schon erwähnt, Tierarbeit und Pflug unbekannte Dinge sind und die Ackerbauwerkzeuge im primitivsten Zustande sind und sich einzig und allein auf eine Handhaue und ein Buschmesser beschränken.

Mit dem Ackerbau wird gemeiniglich die Jagd verbunden, indem der Neger stets seine Muskete bei sich führt und dem Getier des Feldes, welches ihm die Plantagen verwüstet, auflauert.

Doch wie gering sind die Resultate der Agrikultur auf der Goldküste verglichen mit den reichen Erwerbsquellen und Bodenerzeugnissen, welche das einem Treibhaus gleichende Land zu liefern imstande wäre. Der Grund für die thatsächliche geringe Produktion liegt in verschiedenen, leicht erklärlichen Umständen. Erstlich hat der Reichtum der Tropen und der mühelose Erwerb der nötigsten Lebensbedürfnisse dem Bewohner dieses gesegneten Erdstriches nie den Zwang eines energischen Wirkens und Schaffens auferlegt und darum den Landbau zu keiner gedeihlichen Entwickelung kommen lassen. Das erklärt auch zur Genüge — wenn man noch die klimatischen Verhältnisse dazunimmt — die Faulheit und Nachlässigkeit des Negers, mit welcher er den Ackerbau betreibt, sowie die Sorglosigkeit, mit der er allen Lebensfragen gegenübersteht. Weiter tritt der Umstand, daß das Land verhältnismäßig sehr dünn bevölkert ist, einer rationellen Bebauung und Ausbeutung des Bodens hinderlich entgegen und begünstigt die Kulturlosigkeit. Liegen doch unabsehbare Strecken des schönsten Acker- und Weidelandes brach, bedecken doch Tausende von Hektaren Urwald die weiten Flächen, deren die geringe Bevölkerung nicht Herr wird. Ja, der Akemstamm, welcher mehrere Tagereisen landeinwärts hinter Akra im dichtesten Urwald in vereinzelten Dörfern vegetiert, entschließt sich nur ungern den Kampf mit den Waldriesen und den unentwirrbaren Lianengewächsen aufzunehmen. Er zieht nur wenige Produkte — besonders Pisang — in unmittelbarer Nähe seiner armseligen Hütte, wühlt lieber im Innern der Erde und an den Ufergeländen der Flüsse nach Goldsand und bleibt arm und geistig zurück. — Die Ursachen der schwachen Bevölkerungsziffer sind in erster Linie die vielen Stammesfehden und blutigen Kriege, welche die Völkerschaften seit Jahrhunderten unter einander geführt und wodurch sie sich gegenseitig allmählich fast aufgerieben haben. Das meiste Blutgeld kommt in dieser Hinsicht auf das vormals so mächtige — jetzt Gott sei Dank — entkräftete Asante. — In zweiter Instanz hat die Sklavenausfuhr der früheren Dezennien und Jahrhunderte die Bevölkerung mehr als dezimiert, wovon sich die Stämme der Goldküste noch lange nicht erholt haben. Sollen doch durchschnittlich circa 200000 Negersklaven alljährlich ihrer Heimat entrissen und von der Westküste Afrikas hinweg nach Amerika verschifft worden sein, um daselbst die Sklavenkette zu schleppen und aller Menschenrechte bar, das elendeste Los einer Kreatur zu tragen. Zieht man dabei in Betracht, daß diese Ausfuhr gegen 400 Jahre gewährt hat, so ist klar, daß dieselbe der größte Gesamtmord, das systematische Ausrottungsmittel war, denen gegenüber die größten Blutbäder der alten Nationen nichts sind. —

Digitized by Google

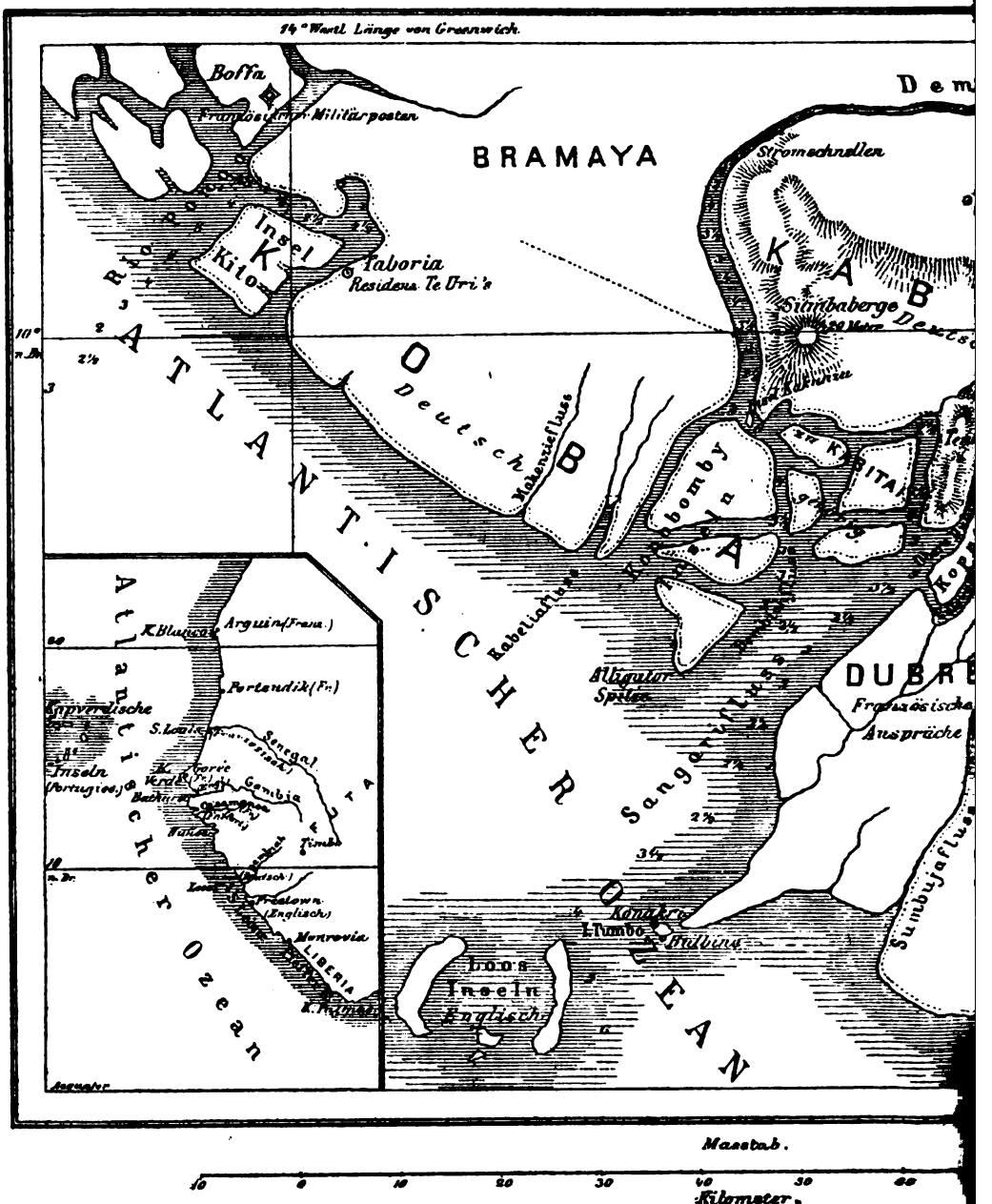

Die Deutsche Dembiah-Kolonie in Nordwest-Afrika. (Siehe

Die Tiefen sind in Faden angegeben. — Die Grenzen des Deutschen Gebiets sind durch

Ein bedeutendes Hindernis für das Emporkommen des Ackerbaues und seine ausgedehntere Pflege ist aber ganz besonders der Mangel an Kommunikationswegen und geeigneten Verkehrsmitteln. Dadurch wird der Absatz im Inland wie fürs Ausland in bedeutendem Maß erschwert und beschränkt. Denn das bis jetzt fast ganz ausschließliche Transportmittel auf der Goldküste ist die Menschenkraft und zwar durch Beförderung auf dem Kopf. Der Wagen, wie er in Südafrika und Indien gebräuchlich ist, wäre für die Wege der Goldküste eine Unmöglichkeit, da dieselben — besonders die durch den Urwald führenden — nur schmale, mit dem Buschmesser gehauene Fußpfade sind, die noch dazu durch unzählige über den Weg geworfene entwurzelte und abgestorbene

Digitized by Google

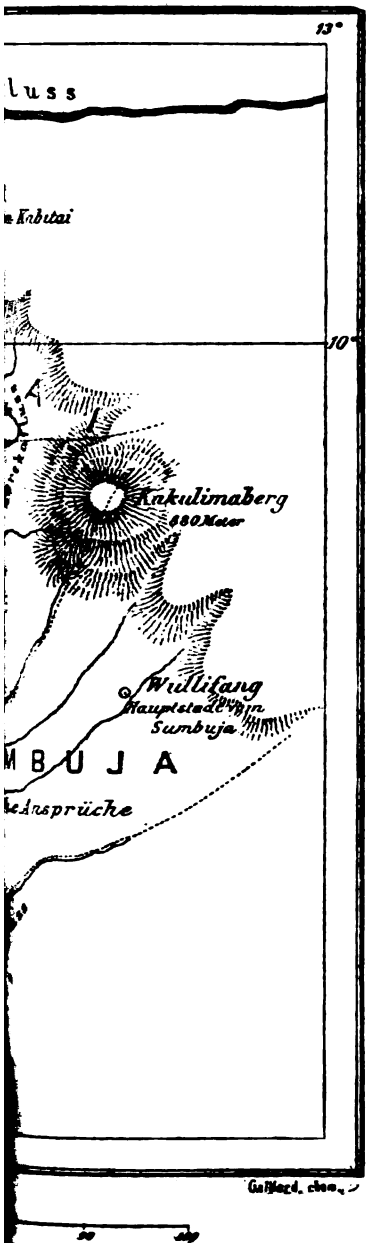

Bäume (von 5—15 Fuß Durchmesser) gesperrt sind. Stundenlange Moräste und Sümpfe, unzählige Flußniederungen mit steilen, fast unpassierbaren Ufergeländen, jäh ansteigende, mit Felsblöcken übersäete Bergabhänge und Kämme — ja eigentliche Felsenterrassen und Steinklüfte — setzen einer Anlegung von fahrbaren Straßen derartige Schwierigkeiten entgegen, wie solche nur die neuere europäische Technik zu überwinden imstande ist. — In ebenen Strichen, wo statt des Hoch- und Urwaldes mannshohes Gras oder niedriges Strauchwerk die Bodenfläche bedeckt, erliegt das Zugvieh dem giftigen Stich der Tsetse-Fliege und setzt dem Transport durch Pferde, Maultiere oder Ochsen unüberwindliche Schranken entgegen. Die Beförderung von Produkten durch Kanoes auf den Flüssen des Landes ist durch zweierlei gleicherweise erschwert. Erstlich sind die westafrikanischen Flüsse meist periodisch, steigen und fallen in bedeutendem Grade. Da sie weder reguliert noch eingedämmt sind, so lassen sie das Wasser verlaufen, bilden unzählige Untiefen, Sandinseln und stehende Gewässer. Die kleineren Flüsse versiegen meist in der trockenen Zeit ganz oder zum Teil. — Zum andern ist den meisten afrikanischen Flüssen eigen, daß sie fast ohne Ausnahme reich an Stromschnellen und Kataraкten sind, indem sich das Land nach innen terrassenförmig erhebt. Dieser Umstand läßt größere Boote und Dampfer — auch wenn der Fluß sonst wasserreich und tief ist — nicht weit hinauf gehen und beschränkt das Befahren derselben nur auf die Mündung und den unteren Lauf. So ist der Volta, welcher eine gewaltige Wassermasse mit sich führt und nach der Regenzeit 30 bis 40 Fuß steigt, schon circa 25 Stunden oberhalb der Mündung durch Stromschnellen gesperrt und wiederholen sich dieselben bis weit hinauf in kurzen Distanzen. Er wird deswegen — obschon fast der Elbe an Breite gleichkommend — von Dampfbooten nur bis an jene erste Stromsperre befahren. — Wohl bieten die hinter dem Küstenstrich hingelagerten Lagunen ein treffliches Fahrwasser; aber da keine derselben auf der Goldküste sich auf größere Entfernung landeinwärts zieht, so haben sie keine Bedeutung für den Verkehr zwischen dem Binnenlande und der Küste. Immerhin wäre der Wasserweg, als das natürlichste Verbindungs- und Verkehrsmittel, leichter herzustellen als erstgenannte Schwierigkeiten hinwegzuräumen; denn ließe sich es die Englische Regierung angelegen sein, die nicht bedeutenden Felsenpartien, welche die Stromschnellen erzeugen, hinwegzusprengen, so wäre das Innere jenes Küstenteils dem Verkehr eröffnet. Ferner: durch einen vom oberen Volta quer durch das Akra-Land nach der See geführten Kanal würden die sumpfigen Teile dieses Gebietes trocken gelegt, die stagnierenden Gewässer aufgenommen, die kleinen Flüßchen hätten Abfluß und würden nicht versiegen oder versumpfen und das Land würde nicht bald unter einem Übermaß von Trockenheit, bald von Wasserüberfluß zu leiden haben. Die Witterungsverhältnisse würden regelmäßigere und normalere werden. Die Erzeugung von verpestenden Miasmen und Malarien würde ein Ende haben und ein gesundes Klima würde an Stelle des tötlichen treten. Vor allem aber würde der Verkehr zwischen Inland und Küste zum Besten von Ackerbau

Digitized by Google

und Handel ein reger sein. Zudem wäre der Betrieb durch Kanoes ein ungleich billigerer als die Unterhaltung einer Eisenbahn, welcher die Kohlen von Europa zugeführt werden müßten. Besagter Kanal würde — von dem am Voltafluß belegenen Handelsplatz Song aus bis zur Küstenstadt Akra geführt — 20 Stunden lang sein und keinerlei Terrainschwierigkeiten zu überwinden haben.

Doch die Englische Kolonialregierung thut trotz der reichen Revenüen, die sie aus dem Einfuhrzoll zieht, in dieser Hinsicht wenig oder gar nichts und die Eingeborenen stehen allem diesem in gewohnter Gleichgültigkeit fremd und teilnahmlos gegenüber.

Obiges wird genügen, um die Schwierigkeiten erkennen zu lassen, mit welchen trotz der Fruchtbarkeit des Landes eine gedeihliche Entwickelung des Ackerbaues zu kämpfen hat.

Das Gewerbe.

Man wird nicht erwarten, daß Handwerk und Manufaktur einen hohen Grad von Ausbildung und Technik erlangt haben, wo der Ackerbau noch so sehr auf der Stufe der Kindheit steht. Doch finden sich auf der Goldküste eine Reihe von Industriezweigen, die indes alle noch nicht über die Anfänge hinaus gekommen sind. Auch werden dieselben nirgends als besonderes Gewerbe getrieben, sondern laufen neben der sonstigen gewöhnlichen Beschäftigung her. So versteht in Distrikten, wo die Baumwollenkultur floriert, jeder Neger die Weberei. Der Webstuhl, der nicht von Europa eingeführt, sondern heimisch ist, gleicht in seiner Konstruktion wesentlich dem europäischen, ist aber kleiner und lassen sich auf ihm nur schmale Streifen weben, die dann aneinander genäht werden. Das Reinigen der Baumwolle wie das Spinnen derselben ist Geschäft der Weiber, während die weitere Zubereitung des Gespinnstes, das Färben und Weben den Männern obliegt. Die Farben werden ausschließlich aus Pflanzenstoffen gewonnen, wie z. B. das Blau aus den Blättern des Indigostrauches. In neuerer Zeit werden aber auch schon viele Garne von England eingeführt und für die Webstühle benutzt.

Die zahlreichen Mohammedaner, welche aus den Binnenländern Westafrikas (Bornu, Haussa, Wadai u. a.) kommend sich zum Zweck des Handels auf der Goldküste eingenistet haben — teils auch als emanzipierte Sklaven ansässig sind — betreiben hauptsächlich die Lederbereitung, indem sie die Häute zuerst in einer Mischung von Holzasche und Wasser enthaaren und dann mit den scharfen Blättern eines gewissen Baumes einreiben. Durch starkes Reiben mit den Händen und Schlagen auf einem Stein wird sodann die Haut weich und biegsam präpariert. Sie bereiten aus dem Leder schöne Sandalen, Schwert- und Messerscheiden, Schminkbüchsen, Gürtel, Taschen, Sattelzeug und allerlei Putz. Ja, sie färben das Leder rot, schwarz, gelb und blau.

Töpferwaren werden gleichfalls hergestellt und zwar ist dies ein Industriezweig, welcher ausschließlich dem weiblichen Geschlecht obliegt. Sie werden nicht ohne Geschmack aus freier Hand und ohne Drehscheibe und ohne zu modellieren mit großer Formenakkuratesse fabriziert. Die Gegenstände der Töpferei sind große und kleine runde Wassertöpfe, Kochgeschirre, Eßnäpfe von flachrunder Form, Becher, Schüsselchen, Tabakspfeifen mit allegorischen Figuren (z. B. ein Affe, der ein Fäßchen hält, ein Molch, welcher eine Kreatur verschlingt u. a. m.) und Statuetten in jeglicher Form und Stellung. Die in weichem Zustand mit der Hand geformten Gegenstände werden mit rundlichen Flußkieseln geglättet und poliert, an der Sonne getrocknet und in Gras gebrannt. Letzterer Umstand läßt sie nicht sehr hart und dicht werden und sind alle afrikanischen Thonwaren mehr oder minder sehr porös.

Ein Hauptprodukt afrikanischer Industrie sind Flechtarbeiten und Korbwaren aus buntgefärbten Binsen, Gras, Meerrohr und Palmfasern. Erstere erstrecken sich auf Hüte, Sitz- und Schlafmatten, Säcke und allerlei Gegenstände. Ausgehöhlte Kürbisse oder Kalebassen werden in allen Größen — von der Schnupftabaksdose und Trinkschale bis zum Toilettenbehälter, zur Brotschüssel und Transportmittel (z. B. für das Palmöl) — hergestellt, ja mit Arabesken und mancherlei Figuren sinnreich, aber höchst steif gezeichnet und verziert.

Auch mit Metallarbeit weiß der Neger der Goldküste umzugehen. Eisen gibt es im Inneren vielfach und versteht man es auch dort zu schmelzen und daraus die einfachen Ackerbauwerkzeuge, Waffen, Beschläge, Schmucksachen, Goldgewichte und andere Artikel zu schmieden. Die Schmiedekunst ist dem Fetisch geheiligt, weshalb der Schmied all sein Werkzeug in dem offenen Schuppen seiner Werkstatt, die er außerhalb des Dorfes

Digitized by Google

errichtet hat, liegen läßt, ohne Gefahr zu laufen bestohlen zu werden. Die Blasebälge bestehen gewöhnlich aus cylindrisch zusammengenähten Häuten, die durch Holzhandgriffe auf- und niedergestoßen werden und die Windströmung erzeugen. Letztere wird durch einen Lehmaufsatz, an dem sich das Herdfeuer befindet, geleitet und stellt derselbe eine Götzenfigur von grinsendem Ansehen dar. Der Besteller einer Arbeit hat die Pflicht den Blasebalg zu ziehen oder vielmehr zu stoßen, dem er sich, da dem Afrikaner die Zeit kein Geld ist, tagelang mit größter Seelenruhe unterzieht. Überhaupt geschieht diese — wie alle Arbeit beim Neger in größtmöglichster Gemütlichkeit. Der Schmied verrichtet deshalb auch seine Arbeit häufig in hockender Stellung und läßt sich gern bei derselben durch zuschauende Freunde unterhalten und stören. Als Ambos dient oft nur ein Stein oder ein Block Eisen. Holzkohlen vertreten die Stelle unserer Steinkohlen und die Werkzeuge ersteht der Negerschmied an der Küste, wo sie von Europa eingeführt werden. Von da wird auch gemeiniglich das Eisenmaterial bezogen. —

Am weitesten ist die Goldschmiedekunst. Afrika ist ein Goldland, insonderheit die Goldküste. In seinen Strömen, ja am Meeresgestade, setzt sich der Goldsand ab; in seinen Bergen liegt dieses edle Metall — zwar nicht in Barren und Klumpen — aber mit der Erde reichlich vermischt, aus der es gewaschen wird; selbst das Gestein ist damit gesättigt. Der Goldschmied schmilzt den Goldstaub, spinnt Golddraht und Filigranarbeiten und verfertigt nach gegebenen Mustern die zierlichsten und feinsten Goldschmucksachen. Dabei stehen ihm nur wenige und unvollkommene Werkzeuge zu Gebote. In Asaute gibt es sogar getriebene Goldarbeit.

Die Tischlerei ist auf der Goldküste durch die Baseler Mission eingeführt worden und hat sich von da aus an der ganzen westafrikanischen Küste und bis ins Innere hinein verbreitet. Dieser Industriezweig hat mit den Jahren einen großen Aufschwung genommen und erstreckt sich nicht allein auf Herstellung von Thüren und Fenstern, wie deren Gerüsten, sondern auch auf Möbel und andere Kunstgegenstände. Es sind besonders die Akra- oder Ga-Neger, die dies Handwerk mit Vorliebe treiben und allenthalben unter den Stämmen, die diesen Industriezweig nicht kennen, zeitweise als Tischler arbeiten und mit den Erzeugnissen ihrer Kunst versehen. Ein offener Schuppen, der auf eingerammten Pfählen ruht, dient wie bei den Schmieden als Werkstatt.

Auch das Zersägen der Baumstämme zu Brettern und Balken ist erst durch die industrielle Thätigkeit vorhin genannter Mission eingeführt worden. Es geschieht jenes an Ort und Stelle, wo der Baum gefällt wurde, durch 2 Personen vermittels einer großen Blattsäge, indem der eine Säger auf dem Holzstamm, der andere unter demselben in einer eigens dazu hergerichteten Bodenvertiefung steht. Früher spaltete man schichtenweise vermittels großer Holzkeile die Stämme und gewann dadurch schalenartige Bretter. Im Innern geschieht dies noch heute. — Der große Einfluß, den die Industrie der Tischlerei auf die Hebung des Volkes, den Ausbau und die häusliche Einrichtung ausgeübt hat, ist nicht zu verkennen. Verschließbare Thüren und Fensterläden, Stühle und Bänke und sonstige zur Vervollständigung notwendige Holzartikel waren vordem ungekannte Dinge.

Die Holzschnitzerei liefert dem Neger die nötigen Utensilien, steht aber auf einer sehr niedrigen Stufe.

Für die Fischerei weiß sich der Neger haltbare und schöne Netze aus der Faser der Ananas zu filieren und Fischkörbe aus Palmrispen zu verfertigen. Die Boote für den Fischfang auf der See und den Flüssen höhlt er sich aus dem Seidenwollbaum (silk cotton tree) aus, der ein korkartiges Holz hat — oder aber er benutzt ausgehöhlte Fächerpalmen zu Kanoes.

Das Küfergeschäft hat erst der an der Küste florierende Handel mit Palmöl ins Dasein gerufen. Doch besteht es nur darin, die von Europa für den Palmölexport bezogenen Dauben und Reifen zusammenzusetzen und festzuküpern.

Das Handwerk der Schneider blüht schon seit lange an der Küste. Denn wie der Neger, nach Art der Kinder, alles gern nachahmt, so hält er viel darauf, wenn immer möglich, seiner äußeren Erscheinung einen gewissen Glanz zu verleihen und seinen hamitischen Leib mit modischer Kleidung effektvoll auszustaffieren. Während der gewöhnliche Neger nur ein Stück Kattun togaartig um sich schlägt, wird die Sucht bei denjenigen, die viel mit Europäern in Berührung kommen, immer allgemeiner, die äußere Erscheinung des Weißen bis ins kleinste nachzuahmen. In den größeren Küstenstädten hört man des-

Digitized by Google

halb schon allenthalben die Nähmaschine rasseln und sieht die schwarzen Modekünstler das Glätteisen über die Frackschöße führen.

Das Schuhwerk wird fast ausschließlich von Europa eingeführt und findet guten Absatz unter der afrikanischen Haute-Volée. Doch kommen auch einige wenige Flickschuster an der Küste vor, die die Schäden der Fußbekleidung wieder in Ordnung zu bringen im stande sind.

Eine hervorragende Beschäftigung der Küsten-Neger ist die Gewinnung von Salz. Sie leiten zu diesem Zweck das Meer- oder Lagunenwasser in Gruben, lassen es verdunsten, reinigen die am Boden als Kruste zurückbleibenden Salzbestandteile mit Wasser und bewahren das dadurch gewonnene grobkörnige Salz in kleinen Grashütten auf.

Auch für die bildenden Künste gebricht es den Negern nicht an Talent und kann man in Asante und andern Gebieten an den Innenseiten der Häuser eine recht wohlgelungene Stukkatur antreffen. An den Kalabassen und Holzstämmen werden Zeichnungen eingraviert und hier und da trifft man sogar an den mit weißer Erde getünchten Wänden der Negerhäuser bildliche Darstellungen, wie z. B. ein getakeltes Schiff mit samt seiner Bemannung.

Indes sind alle diese Zweige der Industrie und Manufaktur noch auf ihrer Kindheitsstufe, garantieren aber durch das Vorhandensein ihrer Anfänge eine fortschreitende Entwickelung. Letztere wird nicht ausbleiben, je mehr die Küste mit der europäischen Kultur in Berührung tritt und von der christlichen Mission beeinflußt wird.

Der Handel.

Wenn wir hier kurz auf das Thema des Handels eingehen, so ist es uns nicht darum zu thun, durch statistische Angaben zeigen zu wollen, wie sich der Import und Export an der Goldküste, in Zahlen und Summen ausgedrückt, in den letzten Jahren gestellt hat — denn das möge ein Fachmann thun — sondern wir wollen nur in allgemeinen Umrissen die Art und Weise des Handelsverkehrs auf der nordafrikanischen Küste kurz skizzieren. Da das Handwerk und die Manufaktur noch im Stadium der Genesis — der Anfänge und ersten Entwickelung — stehen, so sind es auch lediglich nur Rohprodukte, die die Goldküste, wie ganz Westafrika, für den Handel liefert, wie andererseits der mangelhafte Zustand des einheimischen Gewerbes die Einfuhr aller europäischen Erzeugnisse und Manufakturen begünstigt. Der Handelsverkehr zwischen Europa und Westafrika hat in den letzten Dezennien einen bedeutenden Aufschwung genommen und gewinnt jährlich an Bedeutung und Ausdehnung Es ist dies in erster Linie mit dem Verkehr zwischen Europa und dem westafrikanischen Gestade der Fall und erst in zweiter Instanz mit dem Binnenhandel, welcher aber auch seinen Ausgangspunkt an der Küste hat. Zwei regelmäßige englische Dampfschiffslinien (The African Steam Ship Company und The British and African Steam Navigation Company), die wöchentlich einen Dampfer von Liverpool und monatlich einen von Hamburg aus (via Havre) an die Küste von Ober-Guinea laufen lassen, vermitteln den Import und Export. Dieselben Schiffskompanien entsenden auch monatlich einen Dampfer nach Nieder-Guinea bis in die Portugiesischen Besitzungen. Außerdem laufen französische Handelsschiffe nach den französischen Faktoreien am Senegal, Kap Verde, Zahnküste und Gabun, portugiesische nach den kapverdischen Inseln und Angola und Benguela — und deutsche Dampfer vom Hause C. Woermann in Hamburg an die Liberia-, Gold- und Sklavenküste, sowie an den Gabun. *) Geht die Dampfersubventionsvorlage im Deutschen Reichstage durch, so dürfte in kurzem der durch Dampfer vermittelte Verkehr ein noch weit lebhafterer werden. Auf den verschiedenen Nigerarmen sind Dampfer stationiert, welche die Rohprodukte den Fluß herabbringen und bereits wird eine Reihe von westafrikanischen Flüssen wie der Gabun, der Senegal, der Gambia, der Calaber, Volta, Kamerun, Roquelle u. a. von kleinen Dampfer befahren, die den Faktoreien der verschiedenen Nationalitäten angehören und die Produkte des Inneren den Küstenplätzen zuführen. Doch sind es nicht allein Dampfer, welche reichbeladen die Erzeugnisse Afrikas gegen die Schätze Europas eintauschen, — es wird die westafrikanische Küste auch von zahllosen Segelschiffen angelaufen und man kann an den Emporien des Küstenhandels ganze Flotillen aus aller Herren Länder antreffen. Zunächst sind es amerikanische Segler mit Rum und Petroleum und Bristol-Schiffe mit Waffen.

*) Das neueste Material hierüber steht mir leider nicht zu Gebote. P. St.

Digitized by Google

Während in den Nigermündungen viele sogenannte Hulks (abgetakelte Schiffe) verankert liegen, die den europäischen Kaufleuten als Residenz und Magazin dienen und ungleich gesünder sind als die sumpfigen Ufergebiete mit ihren tötlichen Miasmen — erheben sich an der Goldküste die Faktoreien dicht am Seestrand oder an den Flußgeländen. Es sind meist europäisch gebaute, mit Rücksicht auf die tropische Hitze sehr luftig angelegte zwei- oder anderthalbstöckige komfortable Gebäude mit umlaufender Gallerie oder Veranda. Die unteren Gelasse dienen als Verkaufslokale und Magazine. Eine hohe Mauer umfriedigt das Ganze und die am hohen Flaggenstock aufgehißte Flagge zeigt die Nationalität und Firma der Faktorei.

Der Mangel an Leuchten und Häfen, sowie die starke Strömung nötigen die Kauffahrteischiffe auf der offenen Rhede zu ankern und wird der Transport zwischen dem Strand und jenen durch große wohlbemannte Seeboote (sogenannte surf-boats) vermittelt, die aber auch nicht immer der tosenden Brandung Trotz bieten und häufig umschlagen. Dieser Umstand, wie die zahlreichen Haifische, fordern deshalb manches Opfer. Als Bootsleute und Arbeiter in den Faktoreien dienen längs der afrikanischen Küste — neben den Eingeborenen des Landes — die Neger der Liberiaküste, die sogenannten Krus oder Crooboys, welche sich truppweise, mit einem Hauptmann an der Spitze, als Kulis für 1 Jahr (13 Monden) verdingen. Sie werden akkordmäßig genährt, indem ihnen täglich Reisrationen verabreicht werden, und gut bezahlt. Bei ihrer ungeheuren Muskelkraft und Anstelligkeit entwickeln sie in den Handelsniederlassungen eine rege Thätigkeit. Im Verkehr mit den Europäern bedienen sie sich eines gebrochenen Englisch und führen auch im Dienstverhältnis englische Namen, wie z. B. King George, Prince of Wales, Gladstone, Sir Glover, Sixpence, Beerbottle, Table-salt, Africa, Small Steamer u. a. m. — Die Zahl der Faktoreien längs der westafrikanischen Küste ist enorm und fallen davon eine ganz erkleckliche Anzahl auf die Gold- und die benachbarte Sklavenküste.

Der Import oder die Einfuhr europäischer Waren auf der Goldküste wie in ganz Westafrika ist nicht nur ein ganz bedeutender, sondern auch so umfassend, daß alle Erzeugnisse europäischer Kunst und Industrie ihre Repräsentanten daselbst finden, als da sind: gewobene und gewirkte Zeuge — vom ordinärsten Baumwollengewebe bis zur Seide, zum Brokat und Samt hinauf; ferner: Flanelle, wollene und baumwollene Wäsche, Decken, Moskitogewebe, Bandeisen und Werkzeuge, Eisen- und Stahlwaren, wie z. B. die verschiedensten Messer, Riegel- und Vorlegeschlösser, Angelhaken, Näh- und Stecknadel, Scheren, eiserne Ketten, Arm- und Fußspangen, Flaschen, Gläser, Spiegel, Teller, Schüsseln, Töpfe, Krüge, Salz, Provisionen, Kleider, Schuhwerk, Hüte, Schirme, Uhren, Schmucksachen, Leder- und Galanteriesachen, Toilettengegenstände, Petroleum, Zündhölzer (NB. schwedische), Haaröle und Pomaden — vor allem aber Rum, Schießwaffen, Munition, Tabak, Korallen und Glasperlen, kurz alles was Europa produziert und sei es der obligate Frack und Cylinder, in denen häufig Neger — Gentlemen paradieren. Diese obigen Artikel ersteht der Neger teils durch Landesprodukte auf dem Wege des Tauschhandels, teils durch bares Geld, welches in englischer Silber- und Goldmünze, amerikanischen Dollars und Goldstaub besteht. Das früher gebräuchliche Muschelgeld oder Kauris (von Ostafrika eingeführt) kommt mehr und mehr außer Kurs und wird ins Innere, weit hinter die Englischen Kolonialgrenzen hinein verbracht, wo es noch hoch im Wert steht.

Der Export oder die Ausfuhr der afrikanischen Rohprodukte beschränkt sich auf der Goldküste hauptsächlich auf Palmöl und Palmkerne, Elfenbein, Affenfelle, Kopal, Ebenholz, Camwood oder Rotholz, Schi- oder Pflanzenbutter, Kalabar-Bohnen (eine giftenthaltende kastanienartige Nuß) und etwas Kautschuk. Von Metallen wird nur Goldstaub, der durch die Englische Bank eingelöst wird, ausgeführt. Der Goldstaub — überall vorkommend — wird hauptsächlich auf der westlichen Goldküste in den hinter Axim liegenden Landschaften von Ahanta und Wasa (englisch Wassaw) gewonnen, wo circa 11 Goldgräber-Kompanien mit englischen und französischen Aktien arbeiten und Bergbau treiben. Der Erfolg scheint aber, schon um der sanitären Verhältnisse willen, den Opfern bis jetzt nicht entsprochen zu haben. Bemerkt sei hierbei, daß die Ruinen des ehemaligen brandenburgischen Forts Groß-Friederichsburg in der Landschaft Axim — westlich vom Kap der Drei Spitzen liegen, während die der Dorotheen-Schanze bei Akoda, östlich von jenem Kap zu suchen sind. Außer den genannten Artikeln exportiert Westafrika aber auch noch: Kaffee, Zucker-

Digitized by Google

rohr, Kakao, Ingwer, Pfeffer, Arrowroot, Erdnüsse und Erdmandeln, Bienenwachs und allerlei Ölfrüchte. Hierzu kommen noch lebende Exportartikel, wie Papageien, Affen und Bestien.

Der bei weitem bedeutendste Ausfuhrartikel ist das mit Recht zuerst genannte Palmöl und die Kerne der Ölpalme. Letztere ist über ganz Mittel- und Westafrika verbreitet und liefert 3—4 mal des Jahres die aus den mit öligen fleischigen Fasern bedeckten Nüssen gepreßte Fettmasse, welche in Europa zu Seife, Lichtern und Maschinenöl verarbeitet wird. Die Ausfuhr des Palmöls ist nachgerade so bedeutend geworden, daß alle Handelsschiffe fast durchweg mit diesem Rohprodukt gestaut sind. Die Flüsse, an denen dieser Handel besonders floriert und zu denen in erster Linie die Nigermündungen zählen, führen deshalb auch den Namen Oil-rivers oder Ölflüsse. — Der Neger legt sich nun auch aller Orten mit besonderer Vorliebe auf die Kultur der so einträglichen Ölpalme und kann man in gewissen Distrikten ganze Wälder derselben von stundenlanger Ausdehnung antreffen.

Für den Binnenhandel besitzt die Goldküste wie ganz Westafrika die Einrichtung und das Dasein von öffentlichen Märkten, die einer großartigen Messe gleichen. Solcher Märkte gibt es unzählige und haben dieselben ihre Marktgesetze und bestimmten Termine, an denen sie stattfinden. Oft dient zur Abhaltung eines solchen zum Zweck des Tauschhandels ein im Wald oder auf der Prärie gelichteter und geebneter Platz, der sich an den Markttagen wie durch Zauberschlag von Händlern und Kauflustigen füllt. Alle Artikel und Produkte des Binnenlandes sowie die von Europa an die afrikanische Küste eingeführten Waren werden hier zur Schau gestellt und feilgeboten. Während nun letztere ihren Weg landeinwärts nehmen, werden jene der Küste und dem Export zugeführt.

Einen höheren Rang und ungleich wichtigere Bedeutung als die einfachen Marktplätze haben nun aber die Markt-Städte, die sich wie eine Kette durch den ganzen Sudan bis zum Rande der Sahara, ja bis ans mittelländische Gestade entlang ziehen. Solche Marktstädte sind Panto am oberen Volta, ca. 8—10 Tagereisen landeinwärts von der Goldküste; ferner Salagha, ca. 20 Tagereisen entfernt und das bekannte Timbuktu. In Zeiten, in welchen kein Markt stattfindet, sind diese Orte unbedeutend, füllen sich aber mit Menschenmassen, wenn zahlreiche Karawanenzüge von allen Seiten zum Zweck des Warenumsatzes zusammenkommen. Es sind dies heute auch noch die Stapelplätze für den Sklavenhandel, welcher im Inneren, besonders in den mohammedanischen Staaten, noch im Schwunge ist.

Überhaupt ist ein hervorstechender Zug des Afrikaners sein Hang zum Handel und und Schacher. Jede verkommene Existenz, welcher der Ackerbau und das Handwerk nicht zusagt, versucht es schließlich mit dem Kleinhandel und schwingt sich nicht selten zum Großhändler auf. Männer, Weiber und Kinder gehen diesem Zug nach und legen eine unverkennbare Veranlagung hierzu an den Tag. Grund hierfür mag der Umstand sein, daß von jeher der gegenseitige Umsatz von Lebensbedürfnissen im Tauschhandel bestand, ehe Geld den Wert der Waren bestimmte. — So kommt es, daß sich ein großer Teil der Küstenbewohner ohne die geringste Ausbildung für den merkantilen Beruf dem Handel widmet. Große kaufmänische Berechnung und Spekulation findet nicht statt, sondern es sucht sich jeder vor dem Verlust durch möglichst hohe Preise seiner Ware zu sichern. Macht einer Bankrott, so besitzt er nichts, auf das man Beschlag legen könnte; er geht an einen anderen Küstenstrich und sucht mit neuem Kredit klein anzufangen, um schließlich wieder mit Fiasko abzuschließen. Zudem können die europäischen Faktoreien dieser Unterhändler und Makler — es seien Männer oder Frauen — nicht wohl entraten und geben ihnen immer von neuem einen mäßigen Kredit, um durch sie ihre Warenmagazine und Schiffsräume mit den Landesprodukten zu füllen. Englische Philanthropen finden sich auch gerne bereit, Negerspekulanten europäische Manufakturen zuzusenden, wofür diese afrikanische Erzeugnisse verschiffen. Zumeist aber sind die handelslustigen Eingeborenen als Clerks oder Kaufmannsgehilfen in den Faktoreien thätig und führen als solche ein ziemlich unstätes Leben, da sie häufig der Versuchung nicht widerstehen können, zu ihren gunsten und zum Schaden des Prinzipals zu handeln, d. h. unredlich zu sein. Solche Subjekte fahren schließlich an allen Küstenstrichen herum, finden überall Gesinnungsgenossen und durch sie wieder Anstellungen, bis sie am Ruin angekommen sind. — Immerhin

Digitized by Google

ist aber dem Afrikaner das Geschick und die Begabung für den Handel nicht abzusprechen und wenn man bedenkt, daß es unter den Eingeborenen Großhändler gibt, die Tausende von Pfund Sterling des Jahres umsetzen ohne lesen und schreiben zu können, so erregt dies gewiß unsere Bewunderung. —

Das über den Ackerbau und Handel Gesagte wird genügen, um zu zeigen, daß Westafrika — von dem die Goldküste ja nur ein sehr kleiner Teil ist — ein produktionsreiches Gebiet wie wenige ist, und daß es noch eine große Bedeutung für die Zukunft haben dürfte. Deutschland hat deshalb einen guten Griff gethan, indem es England nicht die alleinige Ausbeutung jener Striche überlassen, sondern seine Flagge am westafrikanischen Gestade aufgehißt und die deutschen Interessen unter seine Protektion genommen hat.

Dezember 1884.

Paul Steiner.

Deutsche Ackerbau-Kolonien, ein Bedürfnis des Kleinbauernstandes.

Es wird wohl nur wenige Leute mehr geben, die in der Auswanderung unter allen Umständen eine Krankheitserscheinung erblicken, die hervorgerufen ist durch „schlechte Zeiten," dem entsprechend also nach Möglichkeit zurückgehalten werden sollte, in der Hoffnung, daß ihr durch den Eintritt „besserer Zeiten" über kurz oder lang wieder der Boden entzogen werden möchte. Es kommt ja vor, daß beispielsweise durch Mißjahre große Mengen von wirtschaftlichen Existenzen plötzlich zusammenbrechen, so daß eine Vermehrung des Abzuges der Bevölkerung nach überseeischen Ländern die Folge ist, und es ist richtig, daß in solchen Fällen gar mancher Einzelne, wenn wirksame Hülfe zu geeigneter Zeit einsetzt, dem Vaterlande erhalten bleiben kann. Aber im großen und ganzen ist die Auswanderung eben doch anderer Natur. Sie ist das einzige natürliche Mittel, durch welches eine Nation, welche beginnt, über den Spielraum ihres Staatsgebietes hinauszuwachsen, sich Luft verschaffen kann. Nachteilig dürfte die Auswanderung erst dann genannt werden, wenn sie solchen Umfang annehmen würde, daß die Zurückbleibenden nicht mehr im stande wären, die natürlichen Hülfsquellen, welche das Heimatland bietet, ganz und voll auszunützen. So lange nur überflüssige Kräfte abziehen, sollte die Auswanderung eher gefördert, als gehindert werden. Selbst wo die Auswanderung einen Rückgang in der Bevölkerungszahl zur Folge hat, kann sie unter Umständen heilsam sein, denn es ist ja möglich, daß Verhältnisse vorliegen, unter denen die Zahl der wirtschaftlichen Existenzen, welchen die gegebene Bodenfläche zur Grundlage dienen kann, kleiner werden muß. Umgekehrt allerdings kann demgemäß auch die bloße Thatsache, daß die natürliche Vermehrung der Bevölkerung die Auswanderung an Umfang übersteigt, noch nicht hinreichen, den Beweis zu liefern, daß die letztere wünschenswert sei.

Wie liegt nun die Sache in Deutschland? Bekanntlich weist hier der jährliche Zuwachs an Geburten gegenüber dem Abgang durch Tod und Auswanderung einen Überschuß auf. Ist nun die hieraus sich ergebende Vermehrung der Einwohner des Reiches unter den bestehenden Verhältnissen geeignet die Wohlfahrt Deutschlands zu fördern oder müßte sie zu diesem Zwecke größer oder geringer sein, oder endlich — ist sie vielleicht überhaupt nachteilig? Eine für alle Fälle zutreffende Antwort ist hierauf nicht leicht zu geben. Es könnte ja z. B. sein, daß durch eine über die zu hegenden Erwartungen weit hinausgehende Entfaltung der deutschen Industrie einmal plötzlich der Nahrungsspielraum im Deutschen Reiche bedeutend erweitert würde. Aber mit solchen Möglichkeiten haben wir hier nicht zu rechnen. Wir dürfen — so erfreulich solche Dinge auch wären — keine Luftschlösser bauen. Wenn wir ermitteln wollen, ob für jetzt und für die Zukunft noch „Raum für alle" im Reiche ist, ohne daß die Auswanderung an Umfang zunimmt, so dürfen wir nicht in erster Linie fragen, ob in diesem oder jenem Industriezweig künftig einige weitere Tausende Beschäftigung und Nahrung finden können, auch dürfen wir nicht darauf hinweisen, daß in dem einen oder andern Lande mehr Köpfe auf die Quadratmeile kommen als in Deutschland, ohne daß sich die Leute dort gegenseitig erdrücken, sondern wir müssen im Auge behalten, daß das deutsche Volk in der Hauptsache ein Landwirtschaft treibendes ist, und daß die Frage nach dem Auswanderungsbedürfnis im wesentlichen darauf hinausläuft, zu ermitteln, ob die deutschen Bauern auf ihrer Scholle Platz haben und haben werden oder nicht.

Digitized by Google

In einzelnen Teilen des Reiches mag ein weiteres Wachsen der Bevölkerung an sich erwünscht sein, in anderen wieder könnte dem Zuwachs vielleicht durch Zerschlagung von Latifundien u. dgl. Mittel für einige Zeit Raum geschaffen werden. Im großen und ganzen wird man aber doch das Vorhandensein eines Zustandes konstatieren müssen, der nahe an Übervölkerung grenzt. Die Ergebnisse der badischen landwirtschaftlichen Enquete wollten — für Baden — die Übervölkerung bereits als in bedenklichem Maße vorhanden bezeichnen. Wir konnten, gelegentlich einer Besprechung der Enquete in einer andern Zeitschrift,*) dieser Ansicht im Hinblick auf den vielfach sich bemerklich machenden Mangel an ländlichen Arbeitern nicht so ganz beipflichten, vielmehr mußten wir der Meinung Ausdruck geben, daß mancher, der behauptet, keinen Raum zu finden, noch ein ganz leidliches Auskommen finden würde, wenn er sich entschließen könnte, auf die Selbständigkeit zu verzichten.

Wie dem nun aber auch sein möge; für die Zukunft haben wir jedenfalls die Gefahr einer Übervölkerung ins Auge zu fassen. Schon die Thatsache allein, daß bereits vielfache Klagen laut werden und die Bevölkerung doch noch in stetem Wachsen begriffen ist, würde hierzu berechtigen. Aber es kommt noch ein weiterer Umstand hinzu. Die Landwirtschaft geht einer Umgestaltung entgegen, welche zweifellos bewirken wird, daß der vorhandene Raum für diejenige Bevölkerung, welcher er heute genügt, in einer absehbaren Zeit sich als unzureichend erweisen wird. In erster Linie wird der Stand der Kleinbauern allmählich verschwinden, d. h. der Kleinbauern in unserm heutigen Sinne. Unter einem Kleinbauern verstehen wir denjenigen, der mit seiner Familie und ohne fremde Hülfe gerade so viel Land bebaut, als ausreicht, ihn und seine Familie vollständig zu unterhalten. Die sogenannten Taglöhnergüter gehören hierher also nicht, da die Landwirtschaft sich bei diesen mehr als ein Nebengewerbe darstellt, bestimmt, diejenige Zeit auszufüllen, in welcher etwa keine anderweitige Arbeit zu haben ist.

Der eigentliche Kleinbauer mußte stehen und fallen mit der Naturalwirtschaft. Wie mehr und mehr auch für die kleinsten landwirtschaftlichen Betriebe die Geldwirtschaft, die Naturalwirtschaft verdrängt — und es wäre ja thöricht, sich hier dem Zuge der Zeit entgegenstemmen zu wollen — so muß mehr und mehr die Stellung des Kleinbauern an Halt verlieren. Wir wollen versuchen, diese unsre Ansicht, welche auf eigener Beobachtung beruht, etwas näher zu beleuchten. Ehedem brauchte der Kleinbauer das ganze Jahr hindurch kaum einen Pfennig Geld. Seine Abgaben entrichtete er in Naturalien, und sie richteten sich nach dem erzielten Rohertrag; sie waren in guten Jahren größer, in schlechten kleiner. Wir wollen nicht davon reden, daß die Abgaben des Landwirtes überhaupt heute drückender sind als sie sein sollten. Selbst wenn sie dem durchschnittlichen Rohertrag gegenüber gerecht wären, würde ihre Stetigkeit dem Kleinbauern zum Nachteil gereichen müssen. Was hilft es ihm, daß er in einem guten Jahre weniger zu entrichten hat, als er nach seinem Rohertrage leisten könnte, wenn es ihm an der nötigen Umsicht und besonders auch an den nötigen Mitteln fehlt, den Ausgleich zwischen den guten und schlechten Jahren zu bewerkstelligen? Und wenn schlechte Jahre kommen, und er soll dieselben Lasten tragen, wie in guten, und noch dazu in barem Gelde, dann muß er einen großen Teil der Erzeugnisse verkaufen, die ihm zum eigenen Gebrauche dienen sollten. Mit dem kärglichen Rest ist er bald zu Ende. Dann kann er — dank dem Kredit, den er durch den Besitz seiner paar Äcker genießt — sich Geld aufnehmen, um beim Bäcker Brot zu kaufen. So zahlt er zu allem Elend des schlechten Jahres neben seinen Abgaben noch den Zins für den Geldverleiher und seinen Teil am Verdienste des Getreidehändlers, des Maklers, des Müllers, des Bäckers und wie sie alle heißen, durch deren Hände das Korn des armen Mannes läuft, ehe es wieder als Brot in seine Hände gelangt. Das alles war früher anders. Im schlechten Jahre war die Abgabe klein. Sie konnte auch nicht, wie dies heute oft der Fall ist, durch niedere Preise der landwirtschaftlichen Produkte noch erschwert werden, denn sie wurde ja in Naturalien gereicht. Es war dem Bauern eher möglich mit dem ihm verbleibenden Reste auszukommen, wenn er gleich mehr oder weniger darben und schließlich auch geringeres Material zu Brot verbacken mußte. (Dergleichen fällt heute, da in Notjahren doch einmal der Kredit in Anspruch genommen wird, keinem mehr ein.) Das war nun freilich auch ein Elend, aber

*) „Grenzboten", 1884, III. S. 446.

Digitized by Google

der Kredit wurde dabei nicht in Anspruch genommen, und die Existenz der Wirtschaft wurde somit nicht gefährdet. Es liegt auf der Hand, daß unter den heutigen Verhältnissen das Geldbedürfnis der Kleinbauern sich fortwährend steigert. Dadurch werden sie (und wurden sie großenteils schon) veranlaßt, entweder durch Zukauf*) oder Zupachtung von neuen Gütern, oder durch Verrichtung von Taglöhnerarbeit für andere, diesem Bedürfnisse zu begegnen. Beides muß die Wirtschaft in Verfall bringen. Die Familie reicht kaum mehr aus, um die Arbeit zu bewältigen. Die Frau hört auf, selbst zu spinnen, selbst zu backen. Der Getreide-Verkauf und Brot-Ankauf ist nicht mehr Ausnahme, sondern wird zur Regel. Das Geldbedürfnis steigt mehr und mehr. Es werden immer mehr Güter zugelegt, und es müssen zu deren Bearbeitung fremde Kräfte beigezogen werden, oder aber es werden immer mehr Taglöhnerdienste verrichtet, und es müssen die Güter deshalb zurückkommen und schließlich teilweise abgegeben werden. Im ersten Falle kann wohl unter besonders günstigen Umständen dann und wann der Übergang zum Mittelbauernstande die Folge sein, in der Regel aber wird es zum Zusammenbruche der Wirtschaft kommen; im letzteren Falle sinkt unter allen Umständen das Bauerngut zum Taglöhnergut herab. Zu allen den geschilderten Verhältnissen kommt noch die Thatsache, daß der Kleinbauer aus guten Gründen nie in der Lage sein wird, sich die Verbesserungen in der Technik des landwirtschaftlichen Betriebs, wie sie namentlich durch Erfindung und Vervollkommnung der landwirtschaftlichen Maschinen geboten werden, in vollem Maße zu eigen zu machen.

Die landwirtschaftlichen Maschinen werden übrigens wahrscheinlich auch nach einer andern Richtung eine Verringerung der Landbevölkerung herbeiführen; damit kommen wir zu einem zweiten Punkte, der hier besprochen werden muß. Die bekannte Thatsache, daß der Maschinenbetrieb, wenn er sich erst recht eingebürgert hat, die Auswanderung schon direkt fördert, in dem er eine bedeutende Verminderung des Arbeitspersonals bedingt, wollen wir nur ganz nebenbei erwähnen. Was wir hauptsächlich ins Auge zu fassen haben, das ist die Wahrscheinlichkeit, daß die Maschinen den Unterschied, der in der Höhe der Produktionskosten in Gebirgs- und Hügelländern einerseits, in Flachländern anderseits zu Tage tritt, noch bedeutend verschärfen werden. Es kann ja keinem Zweifel unterliegen, daß der Maschinenbetrieb — namentlich da, wo er so recht im großen einsetzen kann — die Produktionskosten aller derjenigen Erzeugnisse, für deren Hervorbringung er anwendbar ist, bedeutend verringern muß, und zwar um so mehr, je mehr er vervollkommnet wird. Aber eine volle Ausnützung der Vorteile des Maschinenbetriebs ist nur bei ebenem Boden möglich. Es wird deshalb der Getreidebau, wie auch der Bau einer Reihe von andern Gewächsen in den Gebirgs- und Hügelländern nach Maßgabe der geringeren Anwendbarkeit der Maschinen zurückgehen müssen. Was dann folgen wird, läßt sich ziemlich genau voraussehen. Die ersten Opfer werden die kleinen Betriebe sein. Da sie nicht, wie in den Zeiten der Naturalwirtschaft, lediglich darauf zu sehen haben, daß ihre Produkte für den eigenen Bedarf ausreichen, sondern vielmehr auch mit den Preisverhältnissen rechnen müssen, werden sie bald in eine schlimme Lage geraten, denn sie werden vermöge der niedrigen Produktionskosten der „Maschinenbauern" in der Ebene außer Konkurrenz gesetzt werden. Aber aus gleichem Grunde werden ihnen auch die meisten mittleren Betriebe folgen müssen und nur die größten Besitzer werden sich halten können, in dem sie sich darauf beschränken, dasjenige Land, welches sich gut zum Maschinenbetrieb eignet, auch ferner dem Ackerbau zu widmen, den Rest aber je nach Zweckmäßigkeit entweder aufforsten oder zur Weide liegen lassen und soweit möglich zugleich zur Obstkultur verwenden. Da bis jetzt die meisten Gebirgsgegenden Deutschlands gerade ziemlich dicht mit kleinen und mittleren landwirtschaftlichen Betrieben besetzt sind, ist leicht abzusehen, daß die geschilderten Folgen des Maschinenwesens kaum minder als der Rückgang des Kleinbauernstandes dazu beitragen werden, manchem den Wanderstab in die Hand zu drücken, der heute noch nicht im entferntesten daran denkt, seine Heimstätte jemals zu verlassen.

Wenn wir oben gesagt haben, daß es thöricht sein würde, zur Naturalwirtschaft zurückkehren zu wollen, so müssen wir auch sagen, daß es noch thörichter wäre, die wachsende Verwendung landwirtschaftlicher Maschinen mit feindseligen Augen zu be-

*) Meistens auch wieder mit Borgfrist.

Digitized by Google

trachten. Wir können also die Ursachen, welche in erster Reihe für die Zukunft eine noch größere Ausdehnung der Auswanderung notwendig machen werden, nicht als Krankheiten des Volkslebens auffassen, und wir können deshalb auch nicht auf Vorschläge sinnen, durch Beseitigung dieser Ursachen die Auswanderung selbst zu mindern.

Ist es aber notwendig, daß die Auswanderung künftig wächst, statt geringer zu werden, so ist doch gewiß auch die Forderung berechtigt, daß das Reich in weitgehendstem Maße den Auswanderern seine Fürsorge zuwenden möge, nicht nur im Interesse der Auswandernden selbst, sondern auch im Interesse des Mutterlandes. Eine wirksame und ausreichende Fürsorge ist nur dann vorhanden, wenn die Auswandernden sich in Gebieten niederlassen können, welche unter dem Schutze des Mutterlandes stehen, und wenn unter diesen Gebieten auch solche sind, die in bezug auf Klima und Bodenbeschaffenheit von den heimatlichen Verhältnissen nicht gar zu sehr verschieden sind. Wir wollen nicht gerade sagen, daß der deutsche Bauer sich nicht schließlich auch im Kamerun-Lande eingewöhnen würde, aber als sicher dürfen wir annehmen, daß eine starke Auswanderung dahin nicht zu erwarten ist, so lange Länder wie die nordamerikanische Union, Kanada ꝛc. den Auswanderern Verhältnisse darbieten, die den heimatlichen weniger unähnlich sind. Es genügt also nicht, daß überhaupt Kolonien vorhanden sind, in welchen es Europäern gerade eben möglich ist zu existieren, sondern das Deutsche Reich wird es sich auch angelegen sein lassen müssen, solche Gebiete zu erwerben, welche in bezug auf Anziehungskraft für den Auswanderer denjenigen Ländern Konkurrenz machen können, nach welchen der Zug der deutschen Auswanderer bis jetzt vorzugsweise geht.

Es ist nicht unwahrscheinlich, daß solche Erwerbungen ohne bedeutende Geldopfer nicht zu bewerkstelligen sein werden. Denn natürlicherweise haben andere Nationen das Beste und am leichtesten zu Erwerbende schon an sich gezogen. Aber wir sind überzeugt, daß selbst namhafte Opfer sich lohnen würden.

Ist es nötig, darauf hinzuweisen, daß die Summen, welche alljährlich für fremdes Getreide ins Ausland wandern, unter Umständen der deutschen Nation, wenn auch nicht dem Mutterlande, künftig größtenteils erhalten bleiben könnten? Oder ist etwa zu bezweifeln, daß eine deutsche Ackerbaukolonie eine bedeutende Abnehmerin für die deutsche Industrie sein würde?

Daß es nicht unnütz ist, ein Band zwischen den Ausgewanderten und dem Mutterlande zu erhalten, zeigt das Beispiel Englands. Wohl gab es eine Zeit, da auch in England — wie Lord Brabourne*) neulich bei einer Versammlung in London aussprach — eine einflußreiche Partei die Kolonien und namentlich Kanada als unnützes Anhängsel betrachtete und auf deren Lostrennung hinarbeitete. Aber heute? Kanada ist das Schoßkind geworden; um die Kolonien überhaupt durch Verbündung dem Mutterlande wieder näher zu bringen, werden die gewaltigsten Anstrengungen gemacht!

Wir wollen nicht schließen, ohne noch eine andere Lehre zu berühren, die Deutschland aus den Erfahrungen Englands ziehen dürfte. Wir meinen, es würde sich empfehlen, von vornherein das Prinzip aufzustellen, daß die Kolonien eventuell an der Reichsverteidigung aktiven Anteil zu nehmen haben. Genau genommen gehört diese Frage nicht in den Rahmen unsres Aufsatzes, der lediglich die Notwendigkeit der Begründung von Ackerbaukolonien nachweisen sollte. Doch wird man uns diese Abschweifung zum Schlusse verzeihen, wenn man erwägt, daß ein gewisser Zusammenhang insofern vorhanden ist, als sich diese Frage für die Handelskolonie, in welcher das deutsche Element jedenfalls für immer in der Minderheit bleiben wird, lediglich um den Geldbeutel drehen würde, während für eine Ackerbaukolonie, in welcher die breiten Massen deutschen Ursprunges wären, die Bildung einer stehenden Truppe oder aber — vielleicht zweckmäßiger — einer Miliz nicht unmöglich erscheinen dürfte. Natürlich müssen wir uns damit begnügen diese Frage angeregt zu haben, ohne in eine weitere Erörterung uns einzulassen, denn es wird ja alles von der weiteren Gestaltung der rechtlichen Stellung der Kolonien zum Reiche abhängen; namentlich davon, ob sie lediglich dem Schutze des Reiches unterstellt bleiben oder förmlich einverleibt werden. Daß die Angelegenheit an sich wichtig ist, sehen wir an den formellen — mitunter sogar auch materiellen — Schwierigkeiten, welche England auf seinem Wege findet, da es nun endlich ernstlich Anstalten macht, seine Kolonien zur Teilnahme an der Reichsverteidigung heranzuziehen.

Dr. J. G. Weiß.

*) Einst Unterstaatssekretär im Kolonialamt.

Digitized by Google

Aus meinem Trader-Leben in Südafrika.

Unter »Trader« versteht man in Südafrika den mit den farbigen Eingeborenen des Landes handelnden Kaufmann und nicht den von Dorf zu Dorf oder eigentlich von Farm zu Farm ziehenden Händler. Der Trader kann, um sein Geschäft zu verfolgen, eine feste Station in der Stadt irgend eines Stammes gegründet haben, oder auch mit seiner Wagenkarawane das Land durchreisen. Solche Fahrten nehmen in der Regel 6—12 Monate, wenn der Betreffende weit in das Innere vordringt auch bis zu zwei Jahren und darüber in Anspruch. Früher, vor der Entdeckung der Diamantenfelder befanden sich die Geschäftshäuser, welche den Händler zu seiner Fahrt ausrüsteten, in den Küstenstädten, von wo aus sie landeinwärts und an der Küste entlang Filialen gründeten. Jetzt befinden sich einige bedeutende Firmen in Kimberley, welches, etwa 600 englische Meilen nördlich von Kapstadt gelegen, alle Aussicht hat, der Zentralpunkt für den gesamten Handel des Innern Südafrikas zu werden. Obwohl nun einige dieser Häuser noch viel weiter ins Innere Hauptstationen etwa 200 Meilen nördlich von Kimberley und östlich von der Kalahariwüste angelegt haben, pflegen die Händler doch alle Jahre nach den Diamantenfeldern herunter zu kommen, einesteils weil sie dort die eingehandelten Produkte, namentlich Viehherden, besser absetzen können, anderenteils um ihre sonstigen Angelegenheiten zu ordnen; nur diejenigen, welche vorzugsweise der Jägerei obliegen, und kleinere Händler bleiben oben in den Stationen. Die Art und Weise des Transportes geschieht per Ochsenwagen; dieselben sind unseren altherkömmlichen Planwagen ähnlich gebaut, nur sind sie niedriger und nicht ganz so breit. Sie sind mit doppeltem, aus bestem Segeltuch verfertigtem Plane versehen und aus eisenhartem Stückholz, welches an Güte unserem Eichenholze nichts nachgibt, gearbeitet. Ein solcher Wagen mit Gespann, bestehend aus 14—16 Ochsen, stellt sich in den Feldern auf ungefähr 4000 M., und sind die meisten Händler im Besitze von 4—5 solcher Wagen.

Bei der Nachahmungssucht der Eingeborenen bestehen die Waren größtenteils aus Sachen, die wir selbst, wenn auch in verfeinerter Form gebrauchen. Der Kaffer trägt z. B. Stiefel, trotzdem er mit seinen Sandalen viel bequemer und besser gehen kann. Er kauft auch wohl einmal eine Uhr, ohne eine Ahnung von der Bedeutung der Zahlen auf dem Zifferblatte zu haben; aber er sieht den weißen Mann ein solches Ding aus der Tasche langen und muß es ebenfalls besitzen. — Der Händler versorgt sich mit allem Möglichen, welches einzeln aufzuzählen hier zu weit führen würde, und tauscht dagegen Straußenfedern, Felle, Elfenbein, (welches allerdings in den letzten Jahren sehr knapp in Südafrika geworden ist) und Rinderherden ein. Schafe und Ziegen können des zu weiten Transportes wegen nicht gehandelt werden. Eine derartige Handels-Expedition ist in der Regel von 2 oder 3 Weißen mit etwa 10—15 Kaffern ausgerüstet, welche als Treiber oder zu sonstigen Dienstleistungen verwandt werden. Ersteres erfordert übrigens große Kraft und Geschicklichkeit und erhalten die dazu sich eignenden Jungen 50—60 M. Lohn per Monat) (Jungen nennt man die Kaffern noch bis zum 25. auch 30. Lebenjahre). Einer der Händler spricht in der Regel die Sprache der Kaffern; mit dem Häuptlinge werden alle Verhandlungen durch den Dolmetscher geführt. Hat der Trader sich mit Waren versehen, wobei er übrigens eine genaue Kenntnis der Leute und des Landes haben muß, welches er aufsuchen will, — einige Stämme lieben nämlich nur gewisse Farben und würden Tücher, Perlen, Decken in anderen Farben nicht tragen, selbst wenn man ihnen die Gegenstände schenken würde, — so kann nachdem Proviant, worunter Kaffee eine nicht unbedeutende Rolle spielt, eingenommen, die Reise von statten gehen. Selbstverständlich erzählt kein Händler dem andern seine Geschäftsgeheimnisse, so ist denn auch schon mancher, der sich ohne Erfahrung hinausgewagt hat, ein paar tausend Mark ärmer wieder nach Hause gekommen. Wie weit trotzdem der Unternehmungsgeist dieser fahrenden Kaufleute, gleichviel ob Europäer oder Araber, geht, kann man sehen, wenn man beim Lesen der Werke über Afrika darauf achtet, wie weit im Innern des dunklen Weltteils sich noch Erzeugnisse der europäischen Kultur vorfinden. Die meisten Reisenden und Missionare mit wenigen Ausnahmen folgen erst den Wagenspuren der Händler. Um von solchen Handelswegen im Innern sich eine annähernde Vorstellung zu machen, denke man sich einen recht schlechten Feldweg in gebirgiger Gegend von unbegrenzter Breite

Digitized by Google

— sobald es nämlich dem Treiber einfällt, eine andere, vielleicht härtere Stelle des Bodens aufzusuchen, kümmert er sich nicht um den Weg, — hin und wieder vom Regen ausgewaschene Vertiefungen, bei deren Durchfahrt der Wagen stöhnt und kracht, als wolle er zerbersten, dazwischen Stein- und Ameisenhaufen. Brücken existieren nicht, die Flüsse werden einfach durchfahren. Sind dieselben angeschwollen, so muß man warten, bis die schnell abfließende Wassermenge die Durchfahrt nicht mehr hemmt. Bei großen Flüssen, wie der Vaal oder Limpopofluß, werden die Furten aufgesucht, die glücklicherweise in den felsigen Betten der größeren Ströme vielfach vorhanden sind. Das Hinunterkommen zu diesen Furten ist indessen oft sehr schwierig. Man nehme einen Fluß an so breit wie die Elbe mit 20 — 30 Fuß hohen Böschungen, durch die Fluten ziemlich steil ausgewaschen und zerklüftet. In der Regel bildet irgend eine frühere Wasserrinne oder der alte Pfad des Wildes die Abfahrt für die oft schwer beladenen Wagen. Die Bremse wird mit großer Kraft angezogen, die stärksten Ochsen werden an die Stange genommen, die Joche doppelt und dreifach befestigt, und herunter geht's wie die wilde Jagd. Unten wird doppeltes Gespann angelegt und dann beginnt oftmals erst die schwierigste Arbeit für den Händler, denn auf die Kaffern ist in solchen Fällen wenig Verlaß. Ist die Furt dem Händler unbekannt, so muß er sie erst zu Pferde untersuchen, ehe er sich mit dem Gefährt hineinwagen darf. Der Wagen schwankt hin und her, als wollte er jeden Augenblick umstürzen, es kommt auch vor, daß durch den Anprall an ein größeres Felsstück die Kette reißt; doch ist dieses immer noch von zwei Übeln das kleinste zu nennen, denn, gibt die Kette nicht nach, so würde entweder der Wagen zerbrechen oder umstürzen, und sämtliche darin befindlichen Güter durchnäßt oder unbrauchbar werden, wenn nicht vollständig verloren gehen. — Auch der Wald bietet im Innern große Schwierigkeiten; da muß so mancher Baum und Ast weggekappt werden, damit nicht die wertvollen Pläne der Wagen zerrissen werden. Wir hatten einst ein schmales Felsenthal zu passieren, in dessen Mitte sich ein kleiner Fluß entlang zog. Etwa 50 Fuß über den Wasserspiegel führt der wirlich schauerliche, ausgefahrene Weg an der Felsenwand entlang. Ein fliehender Kaffernstamm hatte nämlich einige Tage zuvor, um sich in die Berge zu flüchten, diesen in geregeltem Zustande schon schwer passierbaren Weg benutzt, und was die Wagen nicht zerstörten, das leisteten die nachfolgenden, mit großer Hast getriebenen Herden. Wir sahen uns genötigt, unsere Wagen mit Seilen vor dem Hinabstürzen zu bewahren. Bei dem letzten Wagen gab das Erdreich an einer Stelle nach und der Wagen hing, auf 3 Rädern ruhend, nur von den Seilen gehalten über dem Abgrunde. Wäre ein Tau oder die Kette, an der 32 Ochsen zogen, gerissen, so hätten wir wohl wenig von unserem Wagen und Gütern wieder zu sehen bekommen. Die aufgeregten Kaffern brechen bei solcher Gelegenheit in ein wildes Geheul aus und es bedarf dann der ganzen Ruhe und Kaltblütigkeit des weißen Mannes, dieselben in Zaum zu halten.

Doch alles dieses sind noch leicht zu überwindende Schwierigkeiten im Vergleiche zu dem unheimlichen Feinde des Reisenden im Innern Südafrikas — dem Wassermangel. Ich will hier nur kurz darauf eingehen. Die Landstrecke, auf der Karte mit Betschuana-Land bezeichnet, wird oft von großen Dürren heimgesucht. Das östlich gelegene Transvaal-Land und die westlich gelegene Kalahariwüste scheinen den von der Küste kommenden Regen mitunter vollständig aufzusaugen. Bewässernde Quellen sind nur sparsam vorhanden, die Kaffern bestellen ihre Felder meist nur unter Berechnung des zu fallenden Regens. Tritt derselbe nicht ein, so herrscht bei der traurigen Dürre oftmals große Hungersnot. In Ranje, Molepolole und im Shoshong-Distrikt war vor zwei Jahren während 18 Monaten kein Regen gefallen. — Die Kaffern können unglaublich viel essen, aber wiederum eben so gut fasten, wenn die Umstände es erfordern. Einige kleinere Stämme lebten während der ganzen Zeit größtenteils von wilden Baumfrüchten, Knollen und Wurzeln. Ein eigentümlicher Zug der Betschuanen ist es nämlich, daß sie lieber verhungern würden, ehe sie sich zum Schlachten ihres Viehes entschließen können; trotzdem handeln sie sich Sachen dafür ein. Das gefallene Vieh wird übrigens von ihnen verspeist, gleichviel, ob es an Lungen- oder einer anderen Seuche verendet ist.

Bei den oben erwähnten Dürren hatten die Kaffern natürlich ihre Saevorräte mit aufgebraucht, doch ist bei dem unter ihnen

Digitized by Google

herrschenden Kommunismus der Häuptling gewissermaßen verpflichtet, für die Saat der Armen Sorge zu tragen. Der Sack des sogenannten Kaffernkornes (Mohrhirse) wurde zu der Zeit dort oben mit 70—80 M. gehandelt. Das Gras war an vielen, namentlich den bewaldeten Stellen, obwohl verdorrt, noch genügend vorhanden, nur die Flüsse und Salzseen waren sämtlich ausgetrocknet. Es werden dann von den Eingeborenen in den tiefliegenden Sandbetten der Flüsse große trichterförmige 2—3 Meter tiefe Löcher gegraben, in denen immer genügend Wasser zusammensickert, so daß unten ein kleiner Tümpel entsteht, aus dem dann die durstigen Tiere mit großer Vorsicht getränkt werden. Auch das Graben dieser Löcher erfordert Vorsicht; man muß nämlich darauf achten, eine 2—3 Meter unter der Oberfläche sich befindende harte Sandschichte nicht zu durchstoßen, da sonst das Wasser sofort versiegt. Unser Vieh hatte einst beinahe 3 Tage ohne Wasser aushalten müssen; die durstigen Tiere sind dann schwer zu bändigen, indem sie, sobald des Joches ledig, ihrem Instinkte folgen und irgend eine Richtung (in der Regel zurück) nach dem ersehnten Labsal einschlagen. Die Hüter dürfen die Herden keinen Augenblick aus den Augen lassen. Als wir von den Wasserlöchern, — es waren nur 2 in dem Flußbette — noch $^1/_2$ Stunde entfernt waren, wurde das so gering vorhandene Wasser von den durstigen Tieren schon gewittert, denn sie begannen ganz von selbst ihren Lauf zu beschleunigen. Etwa 500 Schritt vor dem Flusse ausspannend, hatten wir große Mühe, die ungeduldigen Tiere von den Jochen zu lösen. Sowie sie sich frei fühlten, stürzten sie sich vollen Laufs den Pitts zu. Da wir mehrere Wagen hatten, immer aber nur höchstens ein Gespann getränkt werden konnte, so gaben wir den Treibern Ordre, zu warten, bis wir ein Zeichen gäben. Die ersten Tiere durften auch nicht zu viel trinken, da die zuletzt kommenden sonst nichts mehr vorgefunden hätten. Mit schwerer aus Rhinocerosfell geschnittener Peitsche hieben die Jungen die Ochsen unbarmherzig aus den Löchern heraus, auch oben mußten sie wegetrieben werden, da sie immer wieder versuchten, umzukehren. Die Tiere des nächsten Wagens, durch das Gebrüll ihrer Kameraden wohl aufmerksam gemacht, kamen trotz der sie aufhaltenden Kaffern plötzlich im Galopp dahergerannt, und wären sicher mitsamt dem Wagen den Fluß hinuntergesaust, alles zerschmetternd, hätten wir sie nicht durch Schläge und furchtbares Geschrei kurz vor dem Ufer vom Wege ab in eine Lichtung getrieben. Hier, kaum 50 Schritt von dem Wasser entfernt, versuchten sie durch den dichten Dornbusch zu brechen und es war uns unmöglich, die rasenden Tiere alle auszuspannen, so daß wir in einigen Fällen unter Lebensgefahr die Riemen zerschneiden mußten. — Fällt Regen, so blüht und grünt bald alles, selbst die Kalahari-Wüste verdient dann ihren Namen nicht mehr.

Nähert sich der Händler der Stadt eines Stammes, so muß er, falls er dort nicht stationiert ist, vor allen Dingen die Erlaubnis des betreffenden Häuptlings zum Weiden und Tränken seines Viehes einholen. Ich vermeide absichtlich die Benennung „König", wenn sie nicht wirklich angebracht ist, wie z. B. bei Dinizulu oder Lobengula, denn die meisten dieser sogenannten Könige verdienen den Titel so wenig, wie der Schulze irgend eines kleinen Dorfes bei uns. Die Erlaubnis zum Weiden und Tränken wird wohl nie verweigert, eher jedoch die zum Handeln, denn, sollte irgend ein Trader sich der besonderen Gunst des Häuptlinges erfreuen, so kann er ihn sehr leicht dazu bewegen, einem etwaigen Konkurrenten den Platz zu verweigern. Solche Fälle kommen jedoch in dem Lande, von dem ich rede, selten vor, da unter den Tradern dort ein gewisser Korpsgeist herrscht.

Man macht sich in Europa eine eigentümliche Vorstellung von einem Kaffer, selbst in Afrika hat das Wort einen ähnlichen Inbegriff; trotzdem ist derselbe durchaus nicht blöde oder dumm. Im Handel behaupte ich, zieht man die Stufe seiner geistigen Entwickelung in Betracht, ist er uns völlig ebenbürtig. Man kann den Kaffer, wo er dem weißen Manne in einer dienenden Stellung gegenübersteht, wie es ja in der Kolonie überall der Fall ist, sehr schwer taxieren; hier erscheint er allerdings oft verstockt und dumm. Sieht man ihn jedoch in seinem eigenen Lande, wo er sich Herr fühlt und dem weißen Mann gleich dünkt, so wird man oft über seine Verschlagenheit staunen müssen. Es ist dem Händler überhaupt eher vergönnt, seinen wahren Charakter zu studieren, als dem Reisenden oder dem Missionar. Der Kaffer begreift z. B. sehr bald, daß seine Produkte im Preise steigen können, und daß der eine ihm einen besse-

Digitized by Google

ren Preis als der andere gibt; er versteht es bald, die guten Straußenfedern von den schlechten zu sortieren oder die letzteren einem Bündel guter unterzuschieben, um so den Trader zu übervorteilen. Hat er einmal einen höheren Preis für seine Sachen erzielt, so wird er wochen- ja monatelang warten, um nur denselben Wert wieder zu erlangen. Sind die Federn oder andere Produkte gefallen, so ist es immer eine schwere Zeit für den Händler, da nach des Kaffers Idee diese Sachen wohl steigen, aber nicht fallen können, er vermutet nämlich gleich, daß er über's Ohr gehauen werden soll. Betritt er ein Warenlager und will irgend etwas erhandeln, so wird er den betreffenden Artikel nie gleich verlangen, sondern erst nach langem Hin- und Herfragen den ersehnten Gegenstand berühren; bietet man ihm etwas an, so kauft er es sicher nicht. Die Händler kennen natürlich ihre Kundschaft und wissen sie auch dementsprechend zu behandeln. Grobheit wird dabei mitunter zur Geschäftstugend.

Die großen Wagen werden auch mit Vorliebe von den Kaffern gekauft. Da die Trader, wenn sie viel Vieh eingehandelt haben, die Wagen nicht gern leer zurücknehmen, so verkaufen sie dieselben häufig gegen verhältnismäßig geringen Profit. Vor zwei Jahren hatten sie jedoch einen bestimmten, hohen Preis, da sie des starken Transportes nach den Diamantenfeldern wegen sehr knapp waren. Ein solcher Kauf ist für den Kaffer, was für uns ungefähr der Erwerb eines Hauses bedeutet, daher ist bei dem Abschlusse eines solchen Geschäftes immer der Häuptling zugegen. Nehmen wir als den Preis eines Wagen 35 Ochsen an, wie es dort oben noch bis vor kurzem der Fall war, so wird der Käufer, immer in Begleitung eines Dutzend seiner Freunde, zuerst 25 Ochsen bringen. Er schwört hoch und teuer, nicht mehr zu besitzen und bittet den reichen weißen Mann doch Mitleid mit ihm zu haben. Er könne allenfalls, da der Wagen ihm so ausgezeichnet gefiele, noch 2 oder 3 dazu bekommen. — Wehe dem Händler, der sich durch solche Redensarten bethören ließe, er wäre fortan unmöglich, denn die Nachricht von dem Handel fliegt tagelang vor ihm von Stamm zu Stamm und niemand würde ihm seinen verlangten Preis je wieder bezahlen. — Bleibt er fest, so kommt nach 1 oder 2 Tagen der Käufer wieder. Einer seiner Brüder habe sich seiner erbarmt und will ihm aus der Not helfen, indem er nun allenfalls 30 zusammenbekäme. Der Händler wird kaum Rede stehen, nur bestimmt bemerken, der Preis sei 35 Ochsen und wenn der Käufer die Zahl nicht voll machen könnte, so möge er sich zum Teufel scheren, aber ihn nicht wieder belästigen. In einigen Tagen kommt er wieder mit freudestrahlendem Gesicht. Ein reicher Freund hat die Zahl voll gemacht und nun kann er ja den Wagen gleich mitnehmen. Bei näherer Besichtigung stellt sich indessen heraus, daß die schlauen Gesellen die wertvolleren schweren Tiere herausgetrieben und dafür kleine schwache, den ersteren ähnliche der Herde beigefügt haben. Natürlich wird aus dem Handel wieder nichts. Endlich kommt der Kaufliebhaber in Begleitung des Häuptlings wieder. Der letztere freut sich, seine Stadt durch einen Wagen vermehrt zu sehen und habe er sich daher entschlossen, seinen Unterthan aus der Not zu helfen. Jetzt heißt es aufgepaßt für den Händler, denn, zerschlägt sich heute das Geschäft, so wird der Handel nicht erneuert. Das Gerede dauert dann auch oft stundenlang, ehe der Abschluß zur Befriedigung beider Teile ausfällt. Läßt man etwas ab, so kann man sicher darauf rechnen, in der nächsten Stadt zum selben Preise losschlagen zu müssen. Auf welche Art dieses Übereinkommen selbst bei befeindeten Stämmen betrieben wird, ist mir nie recht klar geworden. Die Kaffern versuchen erst auf alle mögliche Art und Weise den Charakter des weißen Mannes, mit dem sie zu thun haben, herauszufinden. Wir hatten z. B. einen Jungen, der ausnahmsweise tüchtig, aber ungeheuer frech war, so daß wir uns veranlaßt sahen, ihm einmal eine ordentliche Tracht Prügel zukommen zu lassen. Nach empfangener Strafe sagte er ganz ruhig: „Ich hatte früher einen Herrn, der sich sehr viel gefallen ließ, ich wollte nur einmal herausfinden, wie meine neuen Herren beschaffen wären; jetzt, da ich sie kenne, werden sie mich stets gehorsam finden." Von dem Tage ab war der Junge zu brauchen. Selbstverständlich sind sie nicht alle gleich geartet, doch muß man ihnen immer die Zähne zeigen.

In einigen Ländern, z. B. in Bamangwato und in Sechele's Reich, ist es bei Strafe verboten, irgend welche geistigen Getränke an die Unterthanen der betreffenden Könige zu verkaufen oder zu verabfolgen. Das erste Strafmaß ist 25 £. Im Wieder-

Digitized by Google

holungsfalle muß der Händler oder Jäger das Gebiet verlassen und wird schwerlich die Erlaubnis zur Rückkehr wieder erlangen. Dem Händler für seine Person sind übrigens keinerlei Beschränkungen auferlegt, er selbst kann so viel geistige Getränke zusichnehmen wie es ihm beliebt. Ebenso streng werden aber auch die Vergehen der Unterthanen gerügt. In Shoshong muß der Dieb den Schaden doppelt und dreifach ersetzen und wird im Wiederholungsfalle sofort ausgewiesen. Sechele bestrafte noch vor kurzem jeden Diebstahl mit Verstümmelung der Hände des Stehlers. Als ich das letzte Mal in Molepolole war, brach ein Kaffer in die Station eines dortigen Händlers ein. Auf Befragen des letzteren, was er mit dem Diebe anfangen, falls er ihn in flagranti erwischen sollte, antwortete Sechele: „Verfahre mit ihm, wie mit der Hyäne, die du des Nachts in deinem Viehkraal finden würdest." Es herrscht denn auch in diesen Ländern große Sicherheit des Eigentums, was den Kaffern jedenfalls große Überwindung kostet, denn sie sind geborene Spitzbuben.

Der Reichtum eines eingeborenen Mannes läßt sich in der Regel aus der Anzahl seiner Frauen (insofern derselbe nicht getauft ist) feststellen. Die Frauen verrichten sämtliche Arbeiten. Sie bauen die Hütten, bestellen das Feld, holen Holz und Wasser, kurzum der Mann thut nichts weiter, als auf die Jagd zu gehen, die Felle der erlegten Tiere zuzubereiten und das Vieh zu hüten, deren Kraal die Frau übrigens nicht betreten darf. Die Frauen werden gekauft, der Preis einer solchen aus gewöhnlicher Familie ist 4—6 Ochsen. Häuptlinge bezahlen oft bis zu 20 pro „Stück". Übrigens fühlen sich die Frauen sehr glücklich, wenigstens scheinen sie Eifersucht nicht zu kennen. Gefällt dem Heiratslustigen irgend ein Mädchen, so behandelt er den Preis mit dem Vater, der Handel zieht sich nach ihrer Art freilich oftmals sehr in die Länge. Liebesabenteuer gibt es in diesem Lande noch nicht. In einer Stadt traf ich einen Häuptling, der, trotzdem er bereits 5 Frauen hatte, sich bewogen fühlte, das halbe Dutzend voll zu machen. Die junge Braut war eben mit dem Bau ihrer Hütte beschäftigt, denn, wie bereits bemerkt, muß eine jede ihren Hochzeitsraum mit eigener Hand erbauen und ausmöblieren, soweit man diesen Ausdruck dabei gebrauchen kann. Ihr wurde dabei von den anderen 5 Frauen geholfen, die sich alle zu freuen schienen, nun einen Teil der Arbeit auf die jungen kräftigen Schultern wälzen zu können; denn auch die Frauen der kleineren Häuptlinge müssen arbeiten.

Die Kaffern stehen bei alledem auf einer hohen Stufe der Moral und sehen mit Verachtung auf den Hottentotten oder den Buschmann herab, deren Gewissen in dieser Beziehung sehr dehnbar ist. Der Name Buschmann ist für den Kaffer eine große Beleidigung, die er nie unerwidert über sich ergehen läßt. Die Kalahari-Buschmänner werden von ihnen auch wie die wilden Tiere gejagt und niedergeschossen. — Den Begriff eines unehelichen Kindes wollen die Kaffern durchaus nicht verstehen. Auf meine Fragen, was mit der Mutter eines solchen geschehen würde, antworteten sie beständig: Ein solcher Fall sei ihnen nicht bekannt, er könne auch gar nicht eintreten; und dabei blieben sie hartnäckig stehen. Die Barolongs können nach ihren Gesetzen jeden fremden Mann töten, den sie nachts widerrechtlich in ihrer Hütte antreffen. — Die Hütten sind rund gebaut und etwa 15 Fuß im Durchmesser. Die Mauer ist ungefähr 5 Fuß hoch; auf dieser werden Stangen, zeltartig oben eine Spitze bildend, gelegt. Diese, dann mit Schilf oder Grasmatten bedeckt, bilden das Dach. Eine zweite Mauer wird in Mannshöhe, einen 5—6 Fuß breiten Zwischenraum lassend, um die Hütte herumgezogen. Dieser Vorraum wird sorgfältig mit Thon ausgestrichen, glatt gebohnt und bildet den Hauptaufenthalt für die Frauen und die heranwachsende Kaffernjugend. Der Lehm wird am Wasser zubereitet und dann in Mulden auf den Köpfen oft weit herbeigeschleppt.

Die Kaffern sind, wie wohl allgemein bekannt ist, ein schöner kriegerischer Menschenschlag. Ich habe sogar einige mit echt klassischem Profil gesehen. Die Milchkaffeefarbe, welche namentlich unter den Frauen häufiger, aber auch noch selten genug auftritt, wird für sehr vornehm gehalten. So lange ihnen das Feuerwasser des weißen Mannes unbekannt ist, sind die Kaffern sehr mäßig, denn ihr eigenes sehr nahrhaftes Bier, welches sie aus dem schon erwähnten Kaffernkorne herstellen, berauscht zwar auch, übt aber nicht den verderbenbringenden Einfluß des Branntweins auf Herz und Hirn aus. Im betrunkenen Zustande sind sie Bestien. Die meisten Greuelthaten verüben sie denn auch, wenn sie entweder betrunken oder durch irgend ein Gefecht oder sonst

Digitized by Google

ähnliches Ereignis sich in jener fast wahnsinnigen Aufregung befinden, in der es gefährlich ist, ihnen gegenüberzutreten, denn die höchste Wonne für den farbigen Wilden bleibt es doch, das Blut eines weißen Mannes zu vergießen. — Von ihren eigenen Kriegen und Zwistigkeiten, die hauptsächlich den Zweck des Viehstehlens haben, hat der Händler nicht viel zu fürchten, so lange er nicht durch Verkauf von Pulver und Waffen sich zum Partisan einer Partei stempelt. Wie bereits bemerkt, haben die Kaffern ebenfalls ihre vornehmen und geringen Familien, sogar eine Art Adel, nämlich die Verwandtschaft des Königs, die infolge der Vielweiberei eine sehr ausgebreitete ist. Es gibt auch Wohlhabende, die nicht zu dieser Klasse gehören. So ist mir einer bekannt, der — von den Trabern der „Gentleman of Kafferland" getauft, — einen Viehstand im Werte 4—5000 £ besitzt. Er hat einen vierrädrigen eleganten Reisewagen, kleidet sich eben so fein wie ein europäischer Stutzer, wäscht und pomadisiert sich täglich, trägt saubere Wäsche und hat es sogar zu dem unerhörten richtigen Verständnis eines Taschentuches gebracht. So mancher Reisende wundert sich, wenn er Tausende von Meilen von der Küste entfernt, mitten in der Wildnis zwischen den Kaffernhütten plötzlich ein im europäischen Stile gebautes Haus erblickt, mit ganz guten Möbeln, vielleicht sogar einigen Nippsachen ausstaffiert, und dabei von einem Menschen bewohnt, der noch nicht den Gebrauch von Gabel und Messer kennt, — der Händler vertritt nämlich dort oben auch die Stelle des Baumeisters. In Molepolole befindet sich im Besitze des Königs Sechele ein großer Krystall-Kronleuchter, der auf irgend eine Art einst seinen Weg nach den Diamantenfeldern gefunden, dort von einem spekulativen Händler gekauft und dann dem alten Sechele aufgeschwatzt wurde. Auch seine Kleider, seidene Mantillen, Hüte mit einem ganzen Wald von künstlichen Blumen in allen Schattierungen bringen die Trader für die Häuptlinge mit, die sich denn auch leicht von dem ihnen bekannten Händler bereden lassen, ihre Lieblingsfrau damit herauszuputzen. Auch hier muß der Kaufmann seine Kundschaft genau studieren, wenn er Geschäfte machen will. —

Der Handel im Innern Südafrikas befindet sich fast nur in den Händen der Engländer und daß sie keineswegs gewillt sind, denselben aus der Hand schlüpfen zu lassen, beweisen ja die Vorgänge in Betschuanaland, welches von den Kaufleuten Kimberleys mit Recht der Schlüssel des Innern genannt wird. Die Betschuanaland-Frage näher zu erörtern, würde mich jetzt zu weit führen. Ich will nur erwähnen, daß den Buren durch lügenhafte Berichte über ihre Grausamkeit und Vagabundentum schweres Unrecht zugefügt ist. Die Trader sind größtenteils im Lande geboren, von deutscher, holländischer und englischer Abkunft. Die meisten, wenigstens die, welche den Limpopo überschreiten, sind gleichzeitig Jäger. Einer der am weitesten Vordringenden ist ein Schwede, von den Kaffern der weiße Häuptling genannt und gefürchtet. Derselbe kann sich rühmen, in Gemeinschaft mit seinen Jägern über 2000 Elefanten erlegt zu haben. Auch die van Zyes sind gewaltige Jäger. Diese Nimrod-Familie, bestehend aus Vater und drei Söhnen, hat nebst den farbigen Helfern einst in einem Tage die ungeheure Anzahl von 127 Elefanten getötet.

Ein Haupthandelsartikel bildet natürlich Waffen und Munition. Es ist jedoch von der Transvaal-Regierung bei schwerer Strafe, und zwar mit Recht, verboten, den diesem Lande unterthänigen Stämmen irgend etwas derartiges zu verkaufen. Ebensowenig ist es erlaubt, die Republik mit genannten Artikeln zu durchziehen. Die Not hat die Buren dieses Gesetz gelehrt, denn sowie die Kaffern sich im Besitze von Waffen und Munition befinden, ist kein Auskommen mehr mit ihnen.

Ich will noch erwähnen, daß das Klima mit einigen Ausnahmen in ganz Südafrika für den Europäer ein sehr zuträgliches ist. Das Land hat sicherlich, ganz abgesehen von den Reichtümern, die noch unter der Erde ruhen mögen, eine große Zukunft, namentlich das Transvaal und seine Nachbargebiete. Möge das Vorgehen Lüderitz' deutscher Unternehmungslust in Südafrika die Wege zu lohnenden Erfolgen weisen.

A. Diesterweg.

Die deutsche Auswanderung.

Bei dem engen Zusammenhange zwischen der Auswanderung und Kolonisation und namentlich bei der engen Verbindung, in welche diese beiden Begriffe jetzt häufig gesetzt zu werden pflegen, seit wir auf dem Gebiete der Kolonisation neue Wege betreten haben, werden die folgenden, nach den

Veröffentlichungen des Kaiserlichen statistischen Amtes zusammengestellten und berechneten Angaben auch für unsere Leser von einigem Interesse sein.

Was zunächst die Zahl der in deutschen Häfen und in Antwerpen nach überseeischen Ländern eingeschifften Deutschen betrifft, so ist diese seit 1871 sehr schwankend; sie betrug:

1871	75 912	1876	28 368	1881	210 547
1872	125 650	1877	21 964	1882	193 869
1873	103 638	1878	24 217	1883	166 119
1874	45 112	1879	33 327	1884	143 586
1875	30 773	1880	106 190		

Über die Ursachen dieser großen Schwankungen können wir hier keine Untersuchungen anstellen, da sie in der Regel sehr komplizierter Art und nach Zeit und Ort aus ganz verschiedenartigen Faktoren zusammengesetzt sind; was uns aber sofort ins Auge fällt, ist der Umstand, daß die Auswanderung 1871 verhältnismäßig noch gering ist, daß sie in der Periode des wirtschaftlichen Aufschwunges zu Anfang der 70er Jahre stark steigt, nach Eintritt der Reaktion wieder sinkt und in den Jahren der tiefsten wirtschaftlichen Depression, 1877–1878, einen außergewöhnlich tiefen Stand erreicht, dann mit der langsam eintretenden Besserung der ökonomischen Verhältnisse sofort wieder große Dimensionen annimmt. Diese Erscheinung ist jedenfalls bemerkenswert und zieht unsere Aufmerksamkeit um so mehr auf sich, als auch in Großbritannien fast genau dieselbe Bewegung stattgefunden hat.*) Die Zahl der Auswanderer britischer Nationalität nach außereuropäischen Ländern betrug**):

1871	192 751	1876	109 469	1880	227 542
1872	210 494	1877	95 195	1881	243 002
1873	228 345	1878	112 902	1882	279 336
1874	197 272	1879	164 274	1883	320 118
1875	140 675				

Nehmen wir für beide Länder die Zahlen von 1871 mit 100 an, so erhalten wir folgendes Verhältnis der einzelnen Jahre zu 1871:

	in Deutschland:	in Großbritannien:
1871	100	100
1872	165	109
1873	136	118
1874	59	102
1875	40	73
1876	37	56
1877	29	49
1878	32	58
1879	44	85
1880	139	118
1881	277	126
1882	256	145
1883	219	166
1884	189	?

Die Art der Schwankungen ist also in beiden Ländern fast genau dieselbe, nur erreichen die Bewegungen in England nicht dieselbe Höhe und Tiefe wie in Deutschland.

Ziehen wir nun den Durchschnitt der oben für Deutschland aufgestellten Zahlen, so ergibt sich, daß in der Periode 1871 bis 1884 pro Jahr ungefähr 93 000 Deutsche ihr Vaterland verlassen und überseeische Länder aufgesucht haben.

Um beurteilen zu können, welchen Einfluß diese Auswanderung auf den Bevölkerungsstand unseres Staates ausübt, müssen wir uns den Überschuß der Geburten über die Sterbefälle vergegenwärtigen (von der Einwanderung sehen wir hier ab); dieser betrug:

1872	431 305	1876	624 074	1880	522 970
1873	473 824	1877	594 858	1881	525 758
1874	561 044	1878	556 473	1882	525 495
1875	552 019	1879	592 098		

also im Durchschnitt pro Jahr 542 000; in demselben Zeitraume sind ausgewandert durchschnittlich pro Jahr 84 000, und die Auswanderung hat hiernach ca. 16 % des Zuwachses der Bevölkerung durch die Geburten absorbiert. — In England wanderten im Durchschnitt pro Jahr aus in der Periode 1871—1883: 194 000, der durchschnittliche jährliche Überschuß der Geburten über die Sterbefälle war 439 000, die Auswanderung verminderte diesen Überschuß hier also um ca. 44 %.

Besonders interessant ist es, die Verteilung der Auswanderung auf die einzelnen Teile Deutschlands, sowie das Verhältnis zur Bevölkerung derselben zu betrachten; wir haben zu diesem Zwecke die folgende Tabelle zusammengestellt, aus welcher das Nähere leicht zu ersehen ist.

Nehmen wir zuerst die Provinzen des Königreichs Preußen; hier betrug:

in	die Auswanderung: 1882	1883	1884	die mittlere Bevölkerung 1882	Auswand. in % der mittl. Bevölkerung 1882	Ueberschuß der Geburten über die Sterbefälle 1882
Ostpreußen	1 762	1 913	1 848	1 938 676	0.09	19 376
Westpreußen	17 006	13 749	14 069	1 384 456	1.23	18 705
Brandenburg u. Berlin	11 397	10 081	8 120	3 490 351	0.33	41 169
Pommern	23 311	18 657	15 412	1 519 256	1.54	20 232
Posen	14 931	12 548	13 500	1 685 325	0.89	26 642
Schlesien	5 743	4 679	4 548	4 011 069	0.14	41 259
Sachsen	4 221	3 162	2 954	2 341 582	0.19	30 278
Schleswig-Holstein	12 729	9 452	8 137	1 122 004	1.13	14 408
Hannover	15 749	12 808	11 276	2 129 159	0.74	23 157
Westfalen	6 089	3 924	3 268	2 069 524	0.30	29 921
Hessen-Nassau	8 314	6 338	5 250	1 565 104	0.53	14 292
Rheinland	8 253	6 620	5 058	4 133 523	0.20	55 457
Hohenzollern	127	131	148	66 853	0.20	614
Preußen ohne nähere Angabe	262	105	34	—	—	—
in Preußen überhaupt	129 894	104 467	93 622	27 456 882	0.47	335 510

Diese Zahlen bieten ebenfalls Probleme, welche hier nicht gelöst werden können, weil sie eine weitläufige Untersuchung erfordern würden; wir wollten hier nur darauf aufmerksam machen, daß die Auswanderung in einzelnen Provinzen die durch den Überschuß der Geburten über die Sterbefälle hervorgebrachte Bevölkerungsvermehrung entweder ganz (Pommern) oder nahezu ausgleicht; daß ferner die hauptsächlich Ackerbau treibenden Provinzen Westpreußen, Pommern, Posen, Schleswig-Holstein und die neue Provinz Hannover den größten Teil der Auswanderung liefern, und daß gerade die dicht bevölkerten Industrie-Provinzen verhältnismäßig wenig Einwohner an das Ausland abgeben. Ohne Zweifel trägt bei den genannten nördlichen Provinzen auch die Nähe des Meeres dazu bei, daß die Blicke des mit den wirtschaftlichen oder anderen Verhältnissen seines Heimatlandes Unzufriedenen leichter nach über-

*) In Frankreich ist die Auswanderung sehr klein; sie betrug:
1880: 4612 1881: 4456 1882: 5106.

**) „Statistical Abstract for the United Kingdom", 1883, S. 163.

Digitized by Google

seeischen Staaten hin gerichtet werden als in den mittleren oder südlichen Teilen Deutschlands, wo man sich schwerer zur Auswanderung entschließt. Wir finden das bestätigt, wenn wir die oben stehende Tabelle auch für die übrigen deutschen Staaten fortsetzen:

in	Auswanderung 1882	1883	1884	die mittlere Bevölkerung 1882	Auswand. in % der mittl. Bevölkerung 1882	Ueberschuß der Geburten über die Sterbefälle 1882
Bayern	17 641	17 986	14 856	5 343 515	0.33	49 047
Sachsen	7 439	6 281	4 636	3 033 103	0.24	40 422
Württemberg	9 927	9 792	7 797	1 974 655	0.50	21 885
Baden	5 290	5 761	4 381	1 571 917	0.34	15 572
Hessen	3 430	3 589	3 175	947 224	0.36	9 511
Mecklenburg-Schwerin	6 155	4 779	4 013	573 394	1.08	5 718
Sachsen-Weimar	904	1 002	661	312 633	0.29	3 435
Mecklenburg-Strelitz	906	660	649	100 383	0.90	897
Oldenburg	2 251	2 056	1 958	340 592	0.67	3 818
Braunschweig	786	592	449	356 715	0.22	3 205
Sachsen-Meiningen	584	767	512	209 967	0.28	2 452
Sachsen-Altenburg	211	217	101	157 648	0.14	1 938
Sachsen-Koburg-Gotha	545	771	550	197 573	0.27	2 073
Anhalt	262	270	187	239 756	0.11	3 685
Schwarzburg-Sondersh.	130	124	88	71 777	0.18	1 007
Schwarzburg Rudolstadt	220	235	198	80 672	0.27	1 032
Waldeck	274	282	170	56 207	0.48	670
Reuß ält. L.	75	44	32	52 183	0.13	855
„ jüng. L.	249	228	178	105 42	0.23	1 377
Schaumburg-Lippe	68	112	42	35 753	0.17	462
Lippe	528	391	368	122 472	0.43	1 838
Lübeck	204	201	203	67 368	0.30	666
Bremen	1 717	1 614	1 146	161 214	1.06	2 129
Hamburg	3 410	3 170	2 504	495 029	0.69	6 262
Elsaß-Lothringen	696	872	750	1 555 885	0.05	10 030
Deutsche ohne nähere Angabe	73	156	360	—	—	—
Deutschland überhaupt	193 869	166 419	143 586	45 619 911	0.42	525 495

Also auch hier in Mecklenburg, Oldenburg, Bremen und Hamburg die verhältnismäßig stärkste Auswanderung!

Von diesen Ausgewanderten gingen nun nach

	1882		1884	
d. Ver. Staaten	189 373	= 97.69%	139 339	= 97.08%
Britisch-Nord-Amerika	383	= 0.20%	728	= 0.56%
Central-Amerika und Mexiko	65	= 0.03%	39	= 0.02%
Westindien	39	= 0.02%	20	= 0.01%
Brasilien	1 286	= 0.66%	1 253	= 0.86%
and. Teilen v. Amerika	1 101	= 0.57%	1 276	= 0.88%
Afrika	335	= 0.17%	230	= 0.16%
Asien	40	= 0.02%	35	= 0.02%
Australien	1 247	= 0.64%	666	= 0.46%
	193 869	= 100%	14 356	= 100%.

Das Ziel war also in der Hauptsache die Vereinigten Staaten von Amerika, und diese Anziehungskraft wird noch lange wirksam bleiben, besonders deshalb, weil in jenem Lande alle Vorzüge eines noch wenig bevölkerten fruchtbaren und kulturfähigen Bodens und eines gesunden, gemäßigten Klimas mit einem hohen Kulturzustand verbunden sind, was unseren Auswanderern die heimatlichen Verhältnisse hier weniger vermissen läßt als in irgend einem anderen Erdteile. Und diese Anziehungskraft macht sich nicht nur in Deutschland, sondern auch in England geltend, welches doch vorzügliche Kolonien in allen Weltteilen besitzt und den Auswanderern alle nur möglichen Unterstützungen zu Teil werden läßt; von den 320 118 englischen Emigranten des Jahres 1883 gingen 191 573 nach den Vereinigten Staaten, also etwa 60 %, 1881 sogar 73 %. —

Was das Alter der Ausgewanderten betrifft, so fällt der Hauptteil der letzteren auf die Klasse 21—30 Jahre, nämlich im Jahre 1884: 39 820 = 28 % der ganzen Auswanderung. Es folgen dann die Klassen 14—21 Jahre mit 27 877 und 30—40 Jahre mit 18 553 Auswanderern. Auf diese 3 Klassen, welche das kräftigste Alter umfassen, kommen also zusammen ca. 60 %. — Die nächste Stelle nimmt das Alter bis 6 und von 6—10 Jahren ein mit 21 892 und 12 793 Personen, also wohl zum größten Teile die Kinder der vorher erwähnten Auswanderer. Die Altersklasse 40—50 Jahre zählt 9410, und im Alter von über 50 Jahren haben nur 7883 ihr Vaterland verlassen. —

Die Zahl der männlichen Auswanderer übertrifft diejenige der weiblichen ebenfalls am meisten in der Klasse 21—30 Jahre, nämlich um ca. 9000; wesentlich höher ist jene Zahl dann noch in den Klassen 14—21, 30—40, 40—50 Jahre; in den übrigen sind männliche und weibliche Auswanderer ziemlich gleich verteilt.

A. Bayerdörffer.

Echo aus allen Weltteilen.

Statistische Nachrichten über die Deutschen im Auslande. Nach den soeben veröffentlichten Ergebnissen der Volkszählung vom Jahre 1880 in Finnland beläuft sich die Gesamtbevölkerung auf 2 060 782, von welchen nur 173 401 in Städten wohnen. Es sprechen 1 756 381 finnisch, 294 876 schwedisch, 4195 russisch, 1720 deutsch, 961 lappisch, 2649 andere Sprachen. Von besonderem Interesse ist es, zu sehen, in welchen Städten die Deutschen wohnen, wobei in der trefflichen finnländischen Statistik Geburtsort und Sprache auseinander gehalten sind:

Städte.	Einwohner überhaupt:	In Deutschland geboren:	Deutsch sprechend:
Abo	22 967	64	107
Wiborg	14 668	73	520
Tammerfors	13 750	35	74

Über andere Städte fehlt leider eine entsprechende eingehende Statistik.

Redaktionelle Korrespondenz.

Leipzig, 19. März 1885.

Nach einem auf S. 117 des 5. Heftes der Deutschen Kolonialzeitung abgedruckten Berichte hat Herr Schultze-Ratzeburg am 30. Januar d. J. in Berlin behauptet: „Demnach bietet von den La Plata-Staaten Paraguay die geringsten Chancen, und ist es kein Wunder, wenn dort der jüngste Versuch deutscher Kolonisation mißlungen ist". Abgesehen von der letzten irrigen Behauptung, welche durch eine Verwechselung mit der Regierungskolonisation in San Bernardino entstanden sein

Digitized by Google

dürfte, ist auch das Urteil des Herrn Schultze, der gleich den meisten Argentiniern Paraguay verurteilt, ohne es zu kennen, ein ungerechtfertigtes. Es geht dies am deutlichsten hervor aus dem beifolgenden offenen Briefe des Herrn C. von Gülich, des Vertreters der Südamerikanischen Kolonisations-Gesellschaft in Paraguay, an Herrn Schultze in Veranlassung des von diesem unter dem Namen Karl Friedrich im vorigen Jahre erschienenen Buches „Die La Plata-Länder".

Darf ich die geehrte Redaktion ersuchen, diese Zeilen mit dem Briefe des Herrn von Gülich in der Deutschen Kolonialzeitung zu veröffentlichen?

Mit größter Hochachtung ergebenst

Dr. Ernst Hasse.

Offener Brief

des Herrn C. von Gülich an

Herrn Karl Friedrich Schultze-Ratzeburg.

Asuncion, den 14. Februar 1885.

Sehr geehrter Herr!

Nachdem ich schon 1883 durch die Herren Schneider und v. Wiedebach viel vorteilhaftes von Ihnen gehört, habe ich mit Interesse jüngst Ihr interessantes Buch gelesen, in welchem Sie den deutschen Kapitalisten so klar beweisen, daß Landkauf in den La Plata-Ländern, sei es zur direkten Besetzung mit der vaca, sei es zum parzellenweisen Wiederverkauf an Ackerbauer eine vorteilhafte Kapitalanlage ist. Meine Rentabilitätsberechnungen, die ich s. Z. mit Herrn Konsul Nordenholz aufstellte, stimmen im wesentlichen mit den Ihrigen überein. — Neu ist mir die Behauptung, daß im Durchschnitt mehr männliche wie weibliche Kälber geboren würden. — Mit so großem Vergnügen ich Ihr Buch gelesen, mit um so größerm Bedauern sehe ich aus Ihrem Ende v. Js im Argent. Wochenblatte veröffentlichten Schreiben gez. Karl Friedrich, daß Sie ein Vorurteil gegen Paraguay gefaßt haben. Man sieht, Sie kennen es nicht aus eigener Anschauung und Ihre vorgefaßte Meinung ist vermutlich hervorgerufen durch die aus mehr oder weniger unreinen Motiven entstandenen Lobhudeleien gewisser Leute. Ich kenne das liebliche Ländchen aus eigener Anschauung seit dem Jahre 1883, nachdem ich mich mit ihm lange vorher durch Mitteilungen meines Bruders, durch aufmerksame Lektüre der vorhandenen gediegenen Litteratur über dasselbe (Azara, Rengger, Page, Demersay u. a. m.) bekannt gemacht. Seitdem ich es betreten, habe ich es von Süden bis zum äußersten Norden, von Osten nach Westen, kurz in allen Himmelsrichtungen durchzogen und bin dem Schicksal dankbar, das mir gestattet hat, hier meine Hütte zu bauen.

Das Land hat, obgleich dem Äquator etwas näher liegend wie die südlicheren Provinzen Argentiniens, infolge seiner höheren Lage, des Durchsetztseins mit Bergen, des reichlich vorhandenen Waldes und der vielen Bäche und Flüsse, einen nicht so heißen Sommer wie viele glauben; Todesfälle infolge Sonnenstiches kommen nicht vor. Die Temperaturwechsel sind nicht so schroff wie im südlichen Argentinien, der Regenfall doppelt so groß wie der in Buenos Aires. Diese klimatischen Verhältnisse sind die Ursachen, daß das Land für Menschen und Vieh ein sehr gesundes ist. Die Vermehrung beim Rindvieh ist mindestens dieselbe wie in der Argentinischen Republik. Die in dieser zuweilen so verheerend auftretenden Epidemien sind unbekannt, dagegen leiden die Kälber bei wenig sorgfältiger Pflege etwas mehr an Würmern — namentlich die Tamberos und solche, die spät im Sommer geboren werden (was sich durch zeitweise Trennung der Bullen von den Kühen vermeiden läßt). Die Kämpe sind im allgemeinen besser wie die im angrenzenden Teile von Corrientes, wo die □-Legua schon mit 5 bis 10 000 $ nat. bezahlt wird, während man die gleiche Fläche hier noch mit 2000 bis 2500 $ nat. kaufen kann; — Preise, die schon zur Zeit der Spanischen Herrschaft bezahlt wurden. Der Zinsfuß ist in Paraguay höher wie in der Argentinischen Republik. Der Arbeitslohn etwas niedriger. Im bevölkertsten Teile des Innern kann man einen Peon schon für 6 $ nat, eine Magd für 3 $ nat monatlichen Sueldo mieten. Die eingewanderten Handwerker, wie Maurer, Schmiede, Tischler, Zimmerleute pp. verdienen täglich 2 $ nat (die Handwerke, welche weniger Körperkraft erfordern, wie Schneidern ꝛc. werfen niedrigern Sueldo ab). Gute Holzfäller verdienen 1 $ nat und darüber. Yerbateros noch mehr. Letzteres Gewerbe eignet sich indes nicht für Einwanderer. — Die gewöhnlichen Nahrungsmittel sind im allgemeinen billiger als in der Argentinischen Republik.

Viele Brasilianer, Orientalen*) und Argentinier, namentlich Corrientiner, denen es bei den höheren Landpreisen in ihrem Vaterlande nicht möglich war, dort schnell vorwärts zu kommen, sind nach Paraguay übergesiedelt und kommen hier, namentlich die Viehzüchter, schnell und gut voran, und dem einen Eingewanderten folgen stets mehrere Verwandte und Bekannte; viele Grundbesitzer in den angrenzenden Ländern warten nur darauf, daß ein Gringo komme und ihren Kamp kaufe, um hierher überzusiedeln. Daß nicht ebenfalls viele Deutsche mit einem für Unternehmungen in Deutschland oder der Argentinischen Republik zu kleinen Kapital jetzt nach Paraguay kommen, um von den niedrigen Landpreisen Nutzen zu ziehen, bedaure ich und es war mir Bedürfnis Ihnen auszusprechen, wie sehr ich es bedaure, daß auch Sie dazu beitragen, daß die Vorurteile, die man drüben gegen Paraguay hegt, noch verstärkt werden.

Hochachtungsvoll

C. von Gülich.

Über die Paraguayische Staatskolonie San Bernardino verdanken wir Herrn Carl von Gülich folgende neueste Mitteilungen, datiert: Asuncion, den 24. Februar 1885.

Die deutsche Bevölkerung besteht zur Zeit aus mehr als 300 Seelen. Im verflossenen Jahre sind zugewandert 153, geboren 7; gestorben sind 4, fortgezogen 80 (davon 36 ledige Leute.)

In Händen der Kolonialverwaltung befinden sich 68 Kühe und 98 Ochsen, zum Dienste der Kolonisten bestimmt. Die Kolonisten besitzen 448 Kühe, 132 Pferde, 121 Schweine, 3876 Stück Geflügel. Im Vorjahr besaßen sie 107 Kühe, 77 Pferde, 50 Schweine, 1530 Stück Geflügel.

*) Übliche Benennung der Bewohner Uruguays, da dieser Staat offiziell den Namen Republica Oriental del Uruguay führt. Die Red.

Digitized by Google

Es sind im ganzen kultiviert 409 cuadras (ca. 1227 preuß. Morgen); dagegen im Vorjahr 178½ cuadras. Die größte Fläche wird mit Mais bestellt; demnächst folgen Mandioka und Bohnen. Außerdem werden kultiviert: Reis, Tabak, Zuckerrohr und Baumwolle. An die Kultur der letzteren namentlich knüpfte man große Hoffnungen. — Es ist im vergangenen Jahre im Lande Samen von egyptischer und nordamerikanischer Baumwolle verteilt; die hiesige Baumwolle zu kultivieren, scheint aber rätlicher.

Deutschland in Marokko.

Algier, 20. März 1885.

Gegen 1882 habe ich zuerst in meinen Berliner Korrespondenzen an die „Epoca" in Madrid die Idee eines Zusammengehens Deutschlands und Spaniens in bezug auf die Angelegenheiten Marokkos aufgeworfen. Damals war die marokkanische Frage in Spanien kein Gegenstand von vorwiegendem Interesse, noch hatte man nicht daran gedacht, die zweite Expedition nach der Suche von Santa Cruz de Mar Pequena auszusenden, — noch hatten in Tanger nicht die Ereignisse stattgefunden, welche später den italienischen Einfluß mehrten und einen neuen Hebel dem französischen Einfluß gaben. In Spanien hat man niemals die Interessen in Marokko ernst genommen. Man beschäftigte sich mit denselben nur infolge irgend einer Interpellation eines Deputierten, der mit dieser Frage die Regierung chikanieren wollte, und wenn die öffentliche Meinung durch irgend ein diplomatisches Manöver seitens anderer Nationen erregt worden war. Alle Spanischen Regierungen haben diese Frage vermieden, in der Furcht sich dadurch Verlegenheiten zu schaffen, welche sie von den Angelegenheiten der inneren Politik abziehen könnten.

Indessen hat sich im Jahre 1883 das französische Übergewicht in Tanger herausgebildet und wäre im verflossenenen Jahre noch mehr gestiegen, wenn nicht der Französische Gesandte Monsieur Ordega, seine leichten Triumphe gemißbraucht hätte.

Während nun alle anderen Nationen bestrebt waren, dem Einflusse Frankreichs ein Gegengewicht zu bieten, that Spanien auch nicht das Geringste, trotzdem seine Interessen vorzugsweise hierbei im Spiele waren. Dieser Gleichgültigkeit hat es Spanien heute zu danken, daß es den geringsten Einfluß in Marokko ausübt, daß seine Unterthanen dort den geringsten Schutz genießen, daß es das einzige Land ist, dessen Friedens- und Handelsverträge seitens Marokkos nicht die geringste Achtung erfahren.

Spanien ist in Tanger völlig isoliert. Das Einzige, was uns von den Vorteilen des Feldzugs von 1859 übrigblieb, die Intervention der marokkanischen Douanen, existiert seit 1884 nicht mehr. Fortwährend hört man von Ermordungen spanischer Unterthanen, von Beleidigungen, welche der Spanischen Flagge in der nächsten Nähe der Besatzungen zugefügt, von Belästigungen, welche unter Spanischem Schutze Stehende ausgesetzt sind, und man ist an derartige Vorgänge derartig gewöhnt, daß man selbst den Gedanken an eine Genugthuung für lächerlich findet. Man hat eine Verständigung zwischen Spanien und Frankreich anbahnen wollen, um das Problem der Feststellung der Grenzen von Algerien zu lösen; eine solche Möglichkeit hat sich aber als illusorisch erwiesen, denn Frankreich ist zu egoistisch und sucht von der ihm bekannten diplomatischen Schwäche Spaniens zu viel Vorteil zu ziehen. Ein Bündnis mit England ist noch unmöglicher im Hinblick auf Gibraltar. Mit wem gäbe es nun noch ein Zusammengehen? Mit Deutschland. Aber wenn solches 1882 und 1883 leicht zu erreichen war, so hat man heute mit Verhältnissen zu rechnen, welche einen solchen Gedanken nahezu zu einer Chimäre machen: man darf heute annehmen, daß Deutschland und Frankreich auch in betreff der marokkanischen Angelegenheiten zu einem Einvernehmen gelangt sind.

Seit lange spielt Deutschland in Marokko eine Rolle. Der deutsche Handel gewinnt Tag für Tag mehr Ausdehnung an der westlichen Küste dieses Reiches. Die Stadt Casablanca, in welcher sich vormals der französische Handel konzentrierte, ist jetzt zu einer deutschen Handelsstadt geworden. Man findet überall von Tanger und Tetuan an bis nach Mogador die Agenten des deutschen Handels. Aber Deutschland könnte nicht in diesem Lande selbständig vorgehen, wo so viele europäische Interessen Wurzel gefaßt haben, bevor es selbst daran denken durfte, sich irgend welche Stellung dort zu begründen. Spanien, welches in Marokko gegen alle Welt zu kämpfen hätte, ohne die geringste Aussicht zu siegen, könnte wohl die Unterstützung eines Freundes wie Deutschland annehmen, welcher seinerseits dem Wachstum der dem spanischen Einflusse feindlichen Strömung entgegenarbeiten würde. Daher begrüßen alle Spanier, welche die marokkanische Frage von Grund aus kennen, die Möglichkeit einer Spanisch-Deutschen Verständigung mit wärmster Sympathie.

Die Franzosen werden eines Tages ohne Zweifel an den Ufern des Muluya erscheinen, indem sie sich aus topographischen wie aus politischen Gründen hierzu verpflichtet sehen werden. Daß sie dort Halt machen, ist im Interesse Spaniens. An dem Tage, an welchem die Franzosen den Muluya überschreiten, gehört ihnen das nördliche Marokko. Spaniens Schmach würde dann von der Höhe seiner vier „Presidios" Peñon di Velez, Alhucemas, Melilla und Chafarinas aller Welt offenkundig sein, von diesen Plätzen, deren einzige Bedeutung darin besteht, daß sie Stützpunkte für Operationen nach dem Innern bilden.

Die Basis einer Verständigung zwischen Deutschland und Spanien würde die Errichtung einer Deutschen Flottenstation auf den Chafarinas-Inseln sein. Deutschland von den Chafarinas aus würde die Linie des Muluya beherrschen und das Gleichgewicht zwischen den Spanischen und Französischen Interessen aufrecht halten. Diese Aufgabe würde zur Genüge durch die großen maritimen Vorteile aufgewogen werden, welche die Okkupation der Chafarinas Deutschland einbringen würde. Die Chafarinas bieten unstreitig den besten Hafen in diesem Teile Afrikas; es ist der einzige natürliche Hafen, welcher zwischen Mers-el-Kebir (Oran) und Tanger existiert. Spanien zieht hiervon keinen Vorteil. Es besetzte die Chafarinas-Inseln 1848 einzig nur, um den Franzosen hierin zuvor zu kommen. Seit 37 Jahren hat Spanien auch nicht die geringste Befestigung hier angelegt, nichts gethan, um den Hafen zu verbessern, keine Quais, keine

Digitized by Google

eigentliche Stadt, keinen Leuchtturm errichtet. Ein Bagno, eine kleine Garnison, welche sich zum Sterben langweilt, einige Geschütze, welche in den Magazinen verrosten, — das ist der thatsächliche Zustand dieser unvergleichlichen maritimen Position an der afrikanischen Nordküste. Deutschland würde in den Chafarinas, indem es Spaniens Rechte beschützte, eine strategische Stellung ersten Ranges im Mittelländischen Meere einnehmen. In einem europäischen Kriege würden die Chafarinas eine große Rolle spielen. Die Deutschen Interessen in Europa würden gewissermaßen durch das Aufhissen der Deutschen Flagge hart an den Grenzen Algiers befestigt werden.

Diese Idee ließe sich noch in vielfacher Richtung entwickeln; ich könnte leicht darlegen, wie mannigfache Vorteile daraus für Spanien dem wachsenden Französischen Einflusse in Marokko gegenüber hervorgehen würden, — wie für Deutschland hierdurch sich neue Wege für seine koloniale Entwickelung eröffnen dürften. Bedauerlicherweise aber muß ich stark befürchten, daß Spanien in seiner Lässigkeit, in seiner Vereinsamung beharren wird; — so lange werden die Deutschen Interessen in Marokko auf ein Bündnis mit den Französischen angewiesen bleiben müssen, um irgend welche Erfolge zu erringen, so lange Spanien sich nicht ermannt und die Bundesgenossenschaft des mächtigen Deutschen Reiches zur Verfechtung der beiderseitigen Interessen in Nordafrika in Anspruch nimmt.

Saturnino Gimenez.

Die offenen Darlegungen unseres geschätzten Mitarbeiters, als eines in seinem Vaterlande sehr geachteten Afrikaforschers, dürfen unsere besondere Aufmerksamkeit beanspruchen. Señor Gimenez hat durch mehrjährigen Aufenthalt in Leipzig deutsches Wissen und deutsche Art kennen gelernt und liebgewonnen, seine vorjährige Expedition an der Nordküste Afrikas hat ihn mit der Lage der Dinge in Marokko und ganz besonders mit der Ohnmacht des Spanischen Einflusses dort trotz all der früheren gewichtigen Vorrechte gründlich bekannt gemacht. Über die Resultate seiner Exploration, die er im Auftrage der Madrider Geographischen Gesellschaft unternommen, hat er kürzlich in Barcelona vor einer großen Versammlung Bericht abgestattet und hierin ein krasses Bild von dem Verfall der Spanischen festen Plätze an der marokkanischen Küste geliefert, wie von der Schwäche und dem Verkennen aller spanischen Interessen seitens der Spanischen Behörden auf afrikanischem Boden. So herrscht in der Ebene des untern Muluya unter den Kabylen zwischen der marokkanischen und der den Spaniern günstigen Partei ein steter Kampf, und so unglaublich es klingt, findet letztere durchaus keine Unterstützung bei den Spanischen Autoritäten, vielmehr mußte der Führer der spanischen Partei mit Señor Gimenez von den Chafarinas entfliehen und ward in der algerischen Stadt Nemours von einem Emissär der Gegenpartei ermordet. Nur dem Französischen militärischen Schutze und dessen moralischem Einflusse verdankt übrigens Herr Gimenez seine Erfolge, während die Zivilbehörden von Algier, so gut wie die von Marokko, ihm als Spanier alle möglichen Hindernisse in den Weg legten und die Vertreter seines eigenen Landes ihn im Stich ließen.

Die Liebe zu seinem Vaterlande drängt Herrn Gimenez die Pflicht auf, unumwunden die Schäden der Spanischen überseeischen Politik aufzudecken, und so werden wir auch im nächsten Hefte einen Artikel aus seiner Feder bringen, welcher „die Affaire des Rio Oro“ (die neuesten Spanischen Besitzergreifungen in Nordwestafrika — siehe unser Organ S. 82 —) scharf verurteilt.

Die Redaktion.

Erinnerungen an Tunis.

Vielleicht bieten nachstehende Blätter aus meinem Tagebuche Ihren Lesern einiges Interesse: An einem recht heißen Mittage des Monat Juni im Jahre 1880 verließ ich mit dem Schiffe „Afrique“ den Hafen der Stadt Bona in Algier. Die Sonne sandte ihre glühenden Strahlen auf uns herab und veranlaßte uns Schutz vor denselben in den unteren Schiffsräumen zu suchen, ich war überhaupt schon des vielen Sehens müde und betrat erst am anderen Morgen das Deck, ungeduldig, das Ziel meiner Reise: Tunis zu erreichen. Wir fuhren jetzt hart-an der Küste entlang und konnte ich deutlich die Uferbeschaffenheit wahrnehmen, welche jedoch nicht viel Interressantes bot; kahle Gebirgszüge ohne jegliche Vegetation, Steingeröll ohne alles Gras und Moos. Bald näherten wir uns der Stelle, wo das alte Karthago gestanden. Nur noch wenige Trümmer sind von der einst so glänzenden Stadt übrig geblieben, vor deren Macht selbst die weltbeherrschenden Römer gezittert; — zwischen Steinen und Geröll weideten heute einige Kamele, Esel und Ziegen, von einem armseligen Hüter beaufsichtigt, der auf seiner Strohflöte sonderbare melancholische Weisen hervorbringend, so recht uns an die Vergänglichkeit alles Irdischen und Großen erinnern mußte! — Unser Schiff warf jetzt in Goletta Anker. Diese Stadt ist am Ausgange eines kurzen Kanals, welcher die an einem ziemlich umfangreichen, doch sehr seichten und schlammigen See gelegene gleichnamige Hauptstadt des Reiches Tunis mit dem Mittelländischen Meere verbindet. Hier hatte zur Zeit der Bey seine Sommerresidenz in einem weit ins Meer hinausgebauten Pavillon. Kommt man von den algerischen Städten hierher, so gelangt man erst zur vollen Würdigung dessen, was dort die abendländische Zivilisation unter den Arabern geleistet. Welch ekelhafter Empfang durch die von Schmutz starrenden Bettler und kreischenden Händler!

Die Forts, welche die Stadt Goletta nach der Meeresseite schützen sollen, mit allen Befestigungen sind heute im vollen Verfall, dieses hinderte jedoch den wachestehenden türkischen Posten nicht, mir mit gewissem Stolz die Festungswerke und drei gewöhnliche Feldgeschütze zu zeigen, welche das Ganze in seinen Augen zu einem wahren Teufelswerk machten. Die Stadt selbst besteht aus einem kleinen Häuserkomplex mit ganz engen Gäßchen, natürlich ungepflastert, auch ein kleines Bahnhofsgebäude ist vorhanden für die durch Engländer erbaute Bahn nach Tunis. Eine breite Verkehrsstraße führt ebenfalls dorthin, an deren einen Seite Schenken und Kaffeehäuser errichtet sind. Diese Kaffeehäuser darf man sich nicht zu komfortabel vorstellen. Vier Mauern, darüber ein gerades Dach, das Ganze weiß angetüncht, das sind die Hauptbedingnisse zu einem arabischen Café; am Boden liegen einige Strohmatten und im Hintergrunde, am höchst primitiven Herd, steht der

Digitized by Google

braune Sohn des Landes und braut das über alles beliebte Getränk mit einer anzuerkennenden Meisterschaft. Was den Fremden besonders abstoßend berühren muß, sind die Sträflinge, welche paarweise in Ketten geschmiedet, nur notdürftig bekleidet, die Straßen kehren, die über den Kanal führenden Drehbrücken bedienen und Arbeiten verrichten müssen, die selbst dem niedrigsten Menschen zuwider sind. Hohläugig und scheu schleichen sie hierbei auf öffentlicher Straße herum, ein Bild des Elends, und doch sind diese Menschen nicht alle, wie man denken sollte, gemeine Verbrecher, sondern viele von ihnen sind nur Opfer der Rechtspflege eines barbarischen Despotentums. Erlaubt der immer dürftige Staatssäckel nicht die wenige Kost den vielen Sträflingen mehr zu reichen, so werden diejenigen, welche gute Fürsprache haben, fortgejagt, — was natürlich wieder Geld macht, — während Arme geringer Vergehen wegen oft jahrelang, falls der Tod sie nicht erlöst, in Ketten schmachten müssen.

* * *

Von den vielen interessanten Eindrücken, welche die stark bevölkerte, in anmutiger und fruchtbarer Gegend liegende Hauptstadt Tunis auf mich machte, — dem lebhaften, buntfarbigen Treiben des Marktes, wie es nur der Orient zu bieten vermag, — den von kunstsinnigem Gewerbefleiße zeugenden Bazars und der unglaublich armseligen Uniformierung und Bewaffnung der Truppen des Beys will ich hier nicht berichten, — sondern nur von einer Episode erzählen, die mich das alte Lied und Leid deutscher Wanderlust kennen lernen ließ. Als ich bei Betrachtung der miserabel ausgestatteten Soldaten dennoch bewundern mußte, wie sie sich in ihren Burnus ein gewisses malerisch-elegantes Äußere zu geben verstehen, hörte ich in gutem Deutsch die Worte: „Nun, was sagen Sie zu unseren Soldaten?“ Verwundert blickte ich mich um und gewahrte einen alten Muselmann, der auf mich zuschritt, mir nach mohammedanischer Sitte die Hände küßte und leuchtenden Blickes mir seine Freude ausdrückte, einmal einen Landsmann zu sehen. Er sei aus der Provinz Brandenburg gebürtig, heiße Krüger, jetzt allerdings Si Abdallah bas Chontre oder kurzweg Papa Abdallah, wie man ihn allgemein nenne. Hoch erfreut über diese Bekanntschaft und begierig von dem Schicksal des Alten näheres zu hören, lud ich ihn ein, mich zu einem nahen Caféhause zu begleiten. Bei einer Schale Kaffee, in dichte Rauchwolken der Wasserpfeife gehüllt, wurde er bald gesprächig. Ich bin, erzählte er, der Sohn eines ziemlich wohlhabenden Ackerbürgers, wir wohnten in der Provinz Brandenburg (den genauen Ort verschwieg er), und da ich nach erlerntem Handwerk dem Wandertriebe nicht widerstehen konnte, so schnallte ich, eigentlich gegen den Willen meiner Eltern, mein Bündel. Der Vorabend meiner Abreise ward zu meinem Verderben. Das fröhliche Zusammensein mit meinen Freunden endete mit einem Hazardspiel, in welchem ich meine ganze Barschaft verlor, so daß mir nicht einmal so viel blieb, um meinen Paß einzulösen. Und so schied ich mit schwerem Herzen aus der Heimat ohne einen roten Heller, da ich keinem der Meinen meine gänzliche Mittellosigkeit eingestehen wollte. Wo war der Drang die Fremde zu sehen? wo die Lust in Gottes freier, herrlicher Natur zu wandern? — alles verschwunden! Einen Moment schwankte ich, ob ich zum Vater zurückkehren sollte, ihm meinen Leichtsinn offenbaren sollte, daß ich jetzt ohne Wanderbuch, ohne Paß, ohne Geld, wie ein davon gelaufener Verbrecher in die weite Welt hinaus ging, doch mein Stolz hielt mich zurück, und vorwärts ging ich meine Straße hin bis zum Rhein, Stück auf Stück aus meiner Habe verkaufte ich, um den Hunger stillen zu können, denn um Almosen konnte ich nicht bitten, und ohne Legitimation erhielt ich keine Arbeit, dazu hatte die Zunft zu strenge Meister. Endlich hatte ich die Französische Grenze erreicht, hungrig, arm und elend weinte ich bittere Thränen, da rief mich ein Französischer Soldat an: „Hedah Landsmann, weshalb weinst Du?“ Ich klagte ihm meine Not, worauf er antwortete, auch ihm wäre es nicht besser gegangen, ich sollte doch Soldat werden wie er. Schnell war mein Entschluß gefaßt, ich wurde angenommen und nach meiner Ausbildung nach Algier geschickt. Hier begann ein abenteuerliches Leben für uns, denn die Franzosen besaßen von Algier weiter nichts als die Stadt, und um jede Handbreit, welche wir weiter vordrangen, mußte tapfer gekämpft werden; wie Raubtiere umlauerten die Wüstenscharen unser Lager und manchen meiner braven Kameraden, der sich zu weit hinaus wagte, fingen sie ein, um seinen Kopf als Trophäe auf ihre Lanzen zu stecken. Ich avancierte zum Unteroffizier und sollte mit einer kleinen Truppe einen Rekognoszierungsmarsch vornehmen. Längere Zeit schon waren wir unbelästigt geblieben und gingen daher ziemlich sorglos vorwärts, bei einem alten Römerbrunnen versorgten wir uns mit frischem Wasser und ruhten uns gemütlich aus, als plötzlich eine Schar Beduinen, die Lanze stoßbereit, auf ihren herrlichen Rennern gleich einer Windsbraut mit furchtbarem Ungestüm auf uns eindrangen. Die Feigenbäume, die dichte haushohe Mauer der Kaktuspflanzen, welche uns vorher durch ihren Schatten erfreuten, sie wurden unser Verderben, indem wir, hierdurch der freien Aussicht beraubt, die Gefahr zu spät entdeckten. In einem Nu, noch ehe wir den betäubenden Schreck überstanden, waren alle meine Kameraden bis auf elf niedergemetzelt; aber auch wir sollten nur für den Augenblick geschont werden, um der Rache größere Lust zu verschaffen. Angesichts unserer gefallenen Kameraden wurden wir in einer Front aufgestellt, und jetzt begannen die Barbaren einem nach dem andern von uns den Kopf abzuschneiden, als hätten sie ein totes Vieh vor sich. Starr vor Entsetzen, sah ich Mann für Mann in qualvollem Todeskampf unter den verruchten Händen unserer Henker verenden, und nichts, nichts ließ sich thun zu unserer Rettung. Umsonst versuchten wir in letzter ohnmächtiger Verzweiflung unsere Fesseln zu zerreißen, nur ein Hohngelächter unserer Peiniger war das Resultat unserer fruchtlosen Bemühungen. Bereits rollte das siebente Haupt in den Sand, nur noch eine kurze Spanne Zeit und auch ich mußte die Qual überstanden haben. In inbrünstigem Gebet versunken, erwartete ich den Tod als Erlösung. Da bemerkten die Beduinen in der Ferne eine Abteilung Franzosen, was sie zur schleunigen Flucht veranlaßte. Die Stricke an unseren Füßen wurden zerschnitten, wir wurden an die Pferde gebunden, von welchen wir in rasendem Galopp mit fortgerissen wurden. Der nächste Morgen sah mich und vier meiner Kameraden am Leben, aber verkauft als arme, elende Sklaven! Ich war das Eigen-

tum eines Beduinen geworden, in dessen Heim ich nach langen beschwerlichen Märschen anlangte. Hier begann nun für mich ein sehr eintöniges Leben, meine ganze Beschäftigung bestand darin, Kamelfutter zu sammeln, Wasser zu holen und die Tiere zu füttern, wobei mir die Frauen jedoch tüchtig helfen mußten. Zu große Arbeit hatte ich nicht, bekam auch genug zu essen und wurde gut behandelt. Um in die Familie aufgenommen zu werden, mußte ich zum Mohammedaner werden, mein Herr selbst nahm die Beschneidung mit mir vor und lehrte mich sein Glaubensbekenntnis. Vier Jahre mußte ich hier verbleiben, tot für die Welt, tot für die Lieben daheim, aber noch immer lebendig im Hoffen und im alten Glauben. Ich wurde ein echter Beduine, sprach geläufig ihre Sprache, konnte den Rosenkranz beten und war ebenfalls ein tüchtiger Reiter geworden, das war genug, um als echter Muselmann zu gelten, und plante ich jetzt meine Flucht; — sie gelang mir, ich entkam glücklich, doch wo ich war und wohin meine Schritte wenden, das wußte ich nicht. Meine lange Wüstenwanderung begann. Hunger und Durst wurden sehr oft meine treuesten Begleiter und vielen Gefahren mußte ich trotzen, denn außer der ersten Metzelei, habe ich noch oftmals dem Tode ins Auge gesehen, und immer wieder wurde mir durch Gottes wunderbare Fügung das Leben geschenkt. Zehn Jahre dauerte so meine Wanderung, in denen ich mich bald bei diesem, bald bei jenem Stamme aufhielt, — aber wohin es mich mit aller Macht zog, konnte ich nicht gelangen: zurück unter kultivierte Menschen! Mein Reiseziel war Tunis, und mußte ich, um dasselbe zu erreichen, das wegen seiner vielen Räuberstämme für mich so gefährliche Küstengebirge durchwandern. Da verfiel ich meiner größeren Sicherheit willen auf die Idee, Wunderdoktor zu werden; getrost begann ich meine Wanderung und kam meinem Ziele immer näher. Überall wurde ich mit Achtung oder geheimer Scheu aufgenommen. Schon zählte ich die letzten Tage meiner Wanderung, da legte mir das Schicksal wieder eine Schlinge, denn ich wurde in einem Dorfe an das Krankenlager zweier Sklaven gerufen, welche kurze Zeit darauf dem Fieber erlagen. Ihr Herr über den Tod seiner Sklaven erzürnt, erhob Klage gegen mich, ich wurde als falscher Doktor beschimpft, und um sich einigermaßen wegen des gehabten Verlustes zu entschädigen, raubte man mir alles, was ich besaß, und jagte mich fort. So kam ich denn endlich in Tunis an, nur mit dem Stücke eines Burnus bekleidet. Ich fand Aufnahme bei der Kavallerie des Bey, und als diese, wegen des mangelnden Geldes aufgehoben werden mußte, erhielt ich beim Bey die Stellung eines Trabanten, welche ich noch heute bekleide und trotz vorgerückten Alters sehr gut ausfüllen kann, denn ich habe weiter nichts zu thun, als bei der alle 4—6 Wochen stattfindenden Sitzung des Bey diesem beim Betreten des Saales die Hand zu reichen und ihn auf seinen Thron zu führen, worauf ich ihm die Hand küssend, mit den übrigen 12 Trabanten, welche Spalier bilden, kehrtmache und verschwinde. Nur die Löhne werden so schlecht ausbezahlt, schon seit drei Monaten ist der Sold rückständig, — ein Abgesandter, welchen wir dieserhalb an den Bey entsandten, brachte heute Mittag den Bescheid, daß noch alte messingene Kanonenröhre vorhanden seien, über deren Verkauf mit den Kapitänen der wöchentlich eintreffenden italienischen und französischen Schiffe verhandelt würde; der Meistbietende solle dieselben erhalten und wir würden dann mit dem Erlös bezahlt werden. —

Als der Alte seine Erzählung beendet, war es mittlerweile spät geworden, im tiefen Azurblau erglänzte der Himmel, dessen Myriaden von Sternen sich im Glanz zu überbieten schienen. Die volle Mondscheibe sandte ihr silbernes Licht in ruhigem wunderbarem Glanze über die jetzt so stille Stadt, als ich mit Papa Abdallah, dem Sohne der Mark, den Heimweg antrat. J. K.

Robert Flegel hat seine neue Forschungsreise nach dem Innern Afrikas am 9. April von Hamburg aus in Begleitung seiner beiden schwarzen Freunde angetreten. Seiner zur genaueren Durchforschung des Benuë-Gebietes und zur Anlage von wissenschaftlich-kommerziellen Stationen von der Afrikanischen Gesellschaft ausgerüsteten Expedition haben sich drei junge deutsche Gelehrte angeschlossen: ein Mineraloge, Dr. Jürich, ein Zoologe und Mediziner, Dr. Semon, und ein Ornithologe, Dr. Hartert. Möge das vereinte Wirken dieser Männer recht ersprießliche Erfolge erzielen und sie glücklich heimkehren. Das Geleit, welches ihnen die zum Geographentage gerade versammelten Freunde und Verehrer Robert Flegel's bis an Bord gaben, möge ihren Mut durch den Gedanken befestigen, daß das Vaterland seinen Blick auf ihre Schritte gerichtet hält.

Die Redaktion.

Sprechsaal.

13) **Ew. Paul in Halberstadt.** Es darf für Sie eine große Genugthuung sein, daß ein Pariser Blatt, „Le Gagne-Petit", Ihren Aufsatz: „Die Franzosen in Algerien" aus unserem Organ reproduziert hat und die algerische Presse darüber hergefallen ist. Die uns vorliegenden Nummern des „Akhbar" und der „Vigie Algérienne" widmen Ihren Auslassungen über die französische Administration Algeriens ausführliche Leitartikel, natürlich in hämischem Sinne mit den bekannten Ausfällen gegen den „Prussien". Folgende kurze Citate werden unsere Leser amüsieren: „Voici de quelle manière M. Paul s'y prendrait pour assurer le bonheur de ses administrés: suppression absolue et immédiate de toutes les lois et coutumes des indigènes; désarmement général, interdiction de camper sous la tente, répression énergique de tous les délits. Les arabes ne veulent pas de la civilisation européenne? Supprimez les arabes! Ce n'est pas plus malin que cela; avec de pareils procédés et pas mal de canons Krupp et de fusils Dreyse, on finirait par transformer l'Algérie en une vaste nécropole. Jamais le caporalisme prussien n'a montré si crûment ses instincts brutaux. Ah! que ce serait donc beau, si l'Allemagne s'emparait de l'Algérie!"

14) **K. N. in Hanau.** Ihre Gedanken finden Sie in Nr. 26 des „Daheim", in dem Aufsatz: „Welche Pflichten erwachsen uns aus unsern Kolonien?" in trefflicher Weise behandelt. Der Verfasser, Dr. Warneck (der Herausgeber des Missionsatlas), tritt hierin für die Erziehung der Eingeborenen zur Arbeit, zur Bildung und zur Tugend in den neuen Deutschen Schutzgebieten seitens hierzu befähigter Beamten des Reiches auf, „es muß eine nationale Ehrensache für uns sein, daß selbst eine farbige Bevölkerung sich nicht täuscht, wenn sie sich unter den Schutz des Deutschen Reiches und seines erhabenen Kaisers begibt." Keine Ausbeute unserer schwarzen oder braunen Mitbürger, nein, Förderung ihres leiblichen und geistigen Wohles und entschiedenes Verbot der Einfuhr von Spirituosen in die Deutschen Kolonien! Es ist betrübend, wenn man die Inschutznahme der Neger vor dem ruinierenden Fusel als eine philantropische Grille bespöttelt; — leider ist das deutsche Spirituosengeschäft nach Afrika ein sehr großes. Im Jahre 1883 betrug in der deutschen Gesamtausfuhr nach Afrika im Werte von 31 718 000 Mark der Posten für Spirituosen allein etwa 12 Millionen! Noch schlimmer im Jahre 1884: allein von Hamburg aus wurden bloß nach Westafrika 264 912 Doppelzentner Spirituosen ausgeführt, während die übrigen Exportartikel nur 75 084 Doppelzentner betrugen. „Denken wir uns in diesem Verhältnis unser eigenes Vater-

Digitized by Google

land mit Schnaps überschwemmt — welchem Elend gingen wir entgegen! Darum Schutz den Eingeborenen vor dem sie vergiftenden Feuerwasser!" Zum Schlusse stellt Dr. Warneck die Christianisierung als eine nationale Ehrenpflicht der kolonisierenden Staaten auf, aber nur im fördernden Sinne; die evangelische Mission bleibe nach wie vor ein Werk der Freiheit und Freiwilligkeit. „Auch wenn englische Missionare dieses Werk in den Deutschen Kolonien treiben, — so kommen wir ihnen nicht mit Vorurteil und Mißtrauen, sondern mit derselben Noblesse entgegen, mit welcher England in seinen Kolonien bisher die deutschen Missionare behandelt hat." Wir begegnen in diesen Ausführungen vollständig unsern eigenen Anschauungen.

15) **W. K. in G.** Die Expedition und die Okkupation von Neuguinea ist durch ein Konsortium erfolgt, an dessen Spitze Herr Geheimrat von Hansemann steht. In den Händen des letzteren ruht auch die Organisation aller weiteren sich hieran anknüpfenden Unternehmungen. Die Firma Hermsheim hat hierzu gar keine Beziehungen, hingegen gab, so lange die Angelegenheit geheim gehalten werden mußte, die Handels- und Plantagengesellschaft (vorm. Godeffroy) den Namen für alle Aktionen ab. An neuen und zuverlässigen Quellen über Deutsch-Neuguinea fehlt es bis jetzt, das Land ist fast gar nicht durchforscht. Demnächst wird die Religious Tract Society in London ein Buch publizieren, betitelt: „Work and adventure in New-Guinea 1877 to 1885," verfaßt von James Chalmers-Port Moresby und W. Wyatt Gill-Rarotonga. Dieses Werk wird über die Südostküste Neuguineas voraussichtlich wertvolle Details bringen. Die brieflichen Nachrichten über die Beobachtungen der v. Hansemann'schen Expedition befinden sich in den Akten des Konsortiums. Binnen einigen Wochen wird die Rückkehr des Herrn Finsch, welcher mit der „Samoa" bekanntlich die Nordküste von Neuguinea befuhr, erwartet. Alsdann wird die definitive Feststellung der weiteren Pläne behufs Untersuchung und Ausbeutung des Landes geschehen. Etwaige hierauf bezügliche Anträge sind an das Neuguinea-Konsortium zu Händen des Herrn Geheimrat von Hansemann in Berlin zu richten.

16) **A. M. & Co. in Hamburg.** Wie fühlbar die deutsche Rührigkeit in den Britischen Kolonien den englischen Interessen bereits geworden, geht aus nachstehendem Schmerzensschrei hervor, welchen wir dem „Manchester Market and Journal of Commerce" entnehmen, betitelt: „The australian „Shippers" ring". „Im Interesse der australischen Importeure und britischen Kaufleute, hauptsächlich aber der britischen Fabrikanten, deren ganze Existenz in Frage gestellt ist, erlauben wir uns besonders auf den gegenwärtigen Stand der Frachten zwischen hier (England) und Australien aufmerksam zu machen. Der folgende Auszug eines Briefes von Australien vom 21. Januar 1885 wird eine lebhafte Idee von der wirklichen Lage der Dinge geben:

„Alles was wir vermögen, um den Ring zu brechen,
„sind wir bereit zu thun; denn jetzt nehmen die deutschen
„Häuser gewichtige Aufträge weg, die früher nach England
„kamen. Wenn die Hamburger Frachten nicht in die
„Höhe gehen oder die Londoner Frachten nicht herunter gesetzt
„werden, so wird das ganze Eisen- und Zementgeschäft
„mit Australien bald ganz in deutschen Händen liegen.
„Wir haben Kontrakte für 45 000 Tonnen Zement ver-
„loren, da Hamburger Frachten 50% billiger waren als
„Londoner. Wie lange wollen englische Fabriken dies
„aushalten?"

„Wenn die Fabrikanten ꝛc. dieses Landes (England) sich nicht unverzüglich erheben, so werden sie binnen kurzem erfahren müssen, daß ihr Export — was Australien anbetrifft — der Vergangenheit angehört. Sofort nach den Osterfeiertagen beabsichtigen wir eine Privat-Versammlung von australischen Importeuren und britischen Kaufleuten in London zu halten, in welcher die nötigen Schritte zur Bildung eines „Australischen Verschiffer-Rings" (Australian „Shippers" Ring) gethan werden sollen. Einladungskarten stehen allen australischen Importfirmen, britischen Kaufleuten und Fabrikanten, welche zugegen sein möchten, zu Diensten.

Smith, Morrison & Co.,
14 St. Mary Axe, London EC., 17. März 1885."

Büchertisch.

Einsendungen vom 3. März bis 15. April 1885.

54) **P. Steiner,** Eine Gemein- oder Weltsprache (Pasilingua). Neuwied 1885. Heuser's Verlag. 30 Pfg.

55) Universum. Illustrierte Monatsschrift. Januarheft 1885. Dresden. Wilhelm Hoffmann. M. 1.—.

56) **Dr. Richard Kiepert,** Karte des Kongo-Beckens. Mit Angabe der von der Berliner Konferenz festgestellten Grenze des Kongo-Staates und des Freihandels-Gebietes. Berlin 1885. Dietrich Reimer. M. 2. —

57) **Dr. H. Denicke,** Von der deutschen Hansa. Eine historische Skizze. („Sammlung von Vorträgen herausgegeben von Virchow und Holtzendorff", Heft 456.) Berlin 1885. Carl Hab l.

58) **Dr. Wilhelm Breitenbach,** Die Provinz Rio Grande do Sul, Brasilien, und die deutsche Auswanderung dahin. Heidelberg 1885. Carl Winter's Universitäts-Buchhandlung.

59) Guia do Emigrante para o Imperio do Brazil pelo inspector geral das terras e colonisaçao. F. de B. e Accioli de Vasconcellos. Rio de Janeiro 1884. Typographia Nacional.

60) Justus Perthes' Taschen-Atlas. 21. vollständig neu bearbeitete Auflage von Herm. Habenicht. 24. kolorierte Karten in Kupferstich. Mit einem geographisch-statistischen Text. Gotha 1885. Justus Perthes. M. 2. –

61) Die deutschen Kolonialgebiete. No. 1. Aus Deutsch-Afrika! Tagebuch-Briefe eines jungen Deutschen aus Angra Pequena (1882—84). Mit Karten und 4 Illustrationen. Leipzig 1885. Edwin Schloemp. M. 1.

62) Professor **Dr. Carl G. Meinicke,** Die Inseln des Stillen Ozeans, eine geographische Monographie. 2 Theile. Leipzig 1875/76. Paul Frohberg. M. 21. —.

63) **Hermann Zippel,** Ausländische Handels- und Nährpflanzen zur Belehrung für das Haus und zum Selbstunterricht. Mit über 3000 Abbildungen auf 60 Tafeln in Farbendruck. Lieferung 1. Braunschweig 1885. Friedrich Vieweg & Sohn.

64) **Dr. A. von Ehe,** Der Auswanderer. Winke und Weisungen für Ansiedler in den deutschen Kolonien Süd-Brasiliens. Nach eigenen Erfahrungen zusammengestellt. Mit sieben Landschaftsbildern und einer Karte von Dr. Henry Lange. Berlin 1885. Allgemeine Verlags-Agentur.

65) Le Comte **Raymond de Dalmas,** Les Japonais, leur pays et leurs moeurs. Ouvrage orné de gravures et accompagné d'une carte. Paris 1885. Librairie Plon.

66) **Robert Crawford,** Across the Pampas and the Andes. With a map and illustrations. London 1884. Longmans, Green & Co.

Berichtigung.

Im 7. Hefte, S. 216 muß es in der Umrechnung von 2500 englischen □-Meilen heißen = ca. 100 deutsche □-Meilen. Dieser Lapsus hat den Vergleich mit dem Königreich Belgien herangezogen, während nur $^1/_5$ dessen Größe, somit ungefähr die der bayrischen Provinz Rheinpfalz dem Flächeninhalt des quest. Landes entsprechen würde.

Die Redaktion.

Unsern Mitgliedern geht zugleich mit diesem Hefte das Ende Dezember v. J. abgeschlossene

Mitglieder-Verzeichnis

zu, dessen Druck sich durch mehrfache Korrekturen sowie durch An- und Rückfragen verzögerte.

Auf etwaige Fehler wolle man uns durch Postkarte gefälligst aufmerksam machen, damit dieselben in Zukunft vermieden werden.

Das Bureau des Deutschen Kolonialvereins.

Das Bureau der Abteilung Berlin befindet sich jetzt **Behrenstraße 9** und hat an Stelle des für die ungefähre Dauer eines Jahres nach Süd-Amerika verreisten Herrn von Schöler Herr von der Nahmer das Schriftführer-Amt genannter Abteilung übernommen.

☞ Das Zentralbureau des Vereins befindet sich vom 1. Mai ab in Berlin S. W., Markgrafenstraße 25, Ecke der Zimmerstraße.

Redaktionsschluß dieses Heftes: 20. April 1885.

Verantwortlicher Redakteur **Richard Lesser, Steglitz** bei Berlin. Nachdruck, wenn nicht ausdrücklich untersagt, mit Quellenangabe gern gestattet. — Druck von Mahlau & Waldschmidt, Frankfurt a. M.

Digitized by Google

Deutscher Kolonialverein.

In der am 16. April abgehaltenen Sitzung des Zweigvereins Darmstadt hielt Herr Fabrikant von Le Coq, Mitglied desselben, einen sehr belebrenden und interessanten Vortrag über „Unsere Handelsbeziehungen zu China, sonst und jetzt".

Am 20. April hatte der von dem Vorstande des Mittelbadischen Zweigvereins angekündigte Vortrag des Vereinsvorsitzenden, Herrn Ministerialrats Dr. Schenkel, eine Zuhörerschaft von 300 bis 400 Personen im großen Rathaussaale zu Karlsruhe versammelt. Se. Königl. Hoheit der Großherzog, der seine Teilnahme allen wahrhaft gemeinnützigen Bestrebungen zuwendet, und Se Gr. Hoheit der Prinz Karl von Baden, der sein lebhaftes Interesse an den Vereinszwecken durch seinen Eintritt in den Deutschen Kolonialverein schon früher bethätigt hat, beehrten die Versammlung durch ihre Anwesenheit. Der Präsident des Deutschen Kolonialvereins, Se. Durchl. der Fürst zu Hohenlohe-Langenburg, hatte sich von Baden aus, wo er gegenwärtig weilt, zu dem Vortrag eingefunden. „Über die deutsche Kolonial- und Auswanderungspolitik" hieß das Thema, das Herr Ministerialrat Dr. Schenkel zum Gegenstande seiner Ausführungen gewählt hatte, sein Vortrag zeichnete sich durch vollendete Form, durchsichtige, logische Anordnung und Gliederung, Klarheit und Präzision der Darstellung aus und erntete außerordentlichen Beifall.

In der Generalversammlung der Sektion Mannheim am 23. April gab der Vorsitzende, Herr Handelskammerpräsident Phil. Diffené, einen kurzen Ueberblick über die Aufgaben und Ziele des Deutschen Kolonialvereins und gedachte hierbei der Opferwilligkeit unter den Mannheimer Mitgliedern, wenn es galt die Bestrebungen des Vereins thatkräftig zu fördern. So seien vor ein paar Jahren behufs einer allgemeinen Erforschung Paraguays auf dessen Besiedelungsfähigkeit von wenigen Firmen hierselbst ebenfalls mehrere Tausend Mark a fonds perdu zur Verfügung gestellt worden und als jüngst die Deutsche Kolonialgesellschaft für Südwest-Afrika gegründet ward, habe sich auch die Mannheimer Sektion mit namhaften Summen beteiligt. Die Mitgliederzahl dieses ältesten Zweigvereins beträgt zur Zeit 158. Nachdem Herr Rechner Joseph Maas über die Kassenverhältnisse Bericht erstattet, Herr Gymnasialdirektor Vogelgesang und Herr Handelskammersekretär Dr. Landgraf über die spezielle Thätigkeit der Sektion, so auch durch Beteiligung derselben an den Generalversammlungen und Kommissionssitzungen des Hauptvereins, kam die Frage zur Erörterung, ob die Sektion sich nicht in einen „Unterbadischen Zweigverein" umbilden sollte, so wie sich in Karlsruhe ein Mittel-, in Freiburg ein Oberbadischer Zweigverein gebildet hätte. Der Herr Vorsitzende führte hierbei aus, daß durch eine derartige Namensänderung die Sektion kaum einen besonderen Zuwachs zu erwarten hätte, daß dieselbe sich auch bisher nicht auf den Platz beschränkt, sondern auch Mitglieder aus der ganzen Umgegend, selbst aus der bayerischen Pfalz gewonnen, andrerseits, daß es bedenklich sei, größeren Städten des badischen Unterlandes anzusinnen, ihre Selbständigkeit aufzugeben; immerhin habe der Vorstand keineswegs geglaubt, daß der angeregte Gedanke für alle Zeit unausführbar sei und daher beschlossen, denselben nur für jetzt zurückzulegen. Dem schließt sich auch die Versammlung an. Sodann wurden die bisherigen Vorstandsmitglieder durch Akklamation neu gewählt.

Die Abteilung Berlin hielt am 24. April im großen Saale des Architektenhauses ihre ordentliche Generalversammlung ab. Den Vorsitz übernahm an Stelle des behinderten Vorsitzenden Herrn Grafen von Frankenberg-Tillowitz Herr Reichstagsabgeordneter Dr. jur. Hammacher. Nachdem derselbe berichtet, daß die Mitgliederzahl des Berliner Zweigvereins gegenwärtig 443 beträgt, welche insgesamt über 8000 Mark Jahresbeiträge zahlen, legte er gegenüber dem in der Presse vielfach gemachten Vorwurfe der Unthätigkeit desselben eingehend dar, in welch mannigfacher Weise die Ziele und Aufgaben des Deutschen Kolonialvereins auch von der Abteilung Berlin im verflossenen Jahre gefördert wurden. Die Thätigkeit erstreckte sich zunächst auf die Veranstaltung belehrender Vorträge über Kolonial- und Auswanderungswesen, hierfür wurden namhafte Autoritäten auf diesem Gebiete gewonnen, wie u. A. Stanley, Flegel, Dr. G. A. Fischer, Merensky, v. Eye. Verschiedene koloniale Pläne fanden durch den Verein eine gründliche Prüfung, manche erwiesen sich als bedenklich, andere dagegen erhielten thatkräftige Unterstützung. So nahm er sich mit besonderem Interesse der Flegel'schen Projekte an und geleitete sie in die Wege, welche voraussichtlich zu glücklichen Erfolgen führen werden. Ganz besonders aber traf der Vorstand für die nationale Sicherung und Entfaltung der Lüderitz'schen afrikanischen Unternehmungen durch Gewinnung der nötigen finanziellen Mittel ein, und trug er so zu dem Inslebentreten der Deutschen Kolonialgesellschaft für Südwestafrika bei. Der Verein als solcher könne aber stets nur mit moralischen Mitteln, durch Anregungen u. s. w. kolonialen Unternehmungen zur Ausführung verhelfen; das Beispiel des Königs der Belgier, der bereits über 15 Millionen Franks in das Kongounternehmen geworfen habe, welches leicht noch eben so viel erfordern könnte, zeige, welche Summen von solchen überseeischen Unternehmungen verschlungen werden. Zum Schluß teilte Herr Dr. Hammacher noch, entgegen irrigen Zeitungsnachrichten, mit, daß die Reise des Prinzen Hohenlohe (eines Sohnes des Herzogs von Ujest) und des bisherigen Vorstandssekretärs Herrn v. Schöler nach Südamerika außer Zusammenhang mit einem Auftrage des Vereins stehe. — Den wissenschaftlichen Vortrag des Abends hielt Herr Landtagsabgeordneter Oberamtmann Spielberg über die brasilianische Provinz S. Paulo und den speziell gegen die dort üblichen Parcerieverträge s. Z. hervorgerufenen v. d. Heydt'schen Erlaß. Den sehr beifällig aufgenommenen Vortrag enthält dieses Heft in vollständiger Fassung.

Digitized by Google

Von den Herren, welche der Vorstand am 13. April kooptierte und zu Ausschußmitgliedern erwählte, hat Herr Dr. Robert Jannasch die Annahme der Wahl infolge eines Beschlusses des Vorstandes des Centralvereins für Handelsgeographie ꝛc. ablehnen müssen.

Durch Allerhöchste Kabinets-Ordre vom 13. April ist das Statut der Deutschen Kolonial-Gesellschaft für Südwest-Afrika vom 5. April 1885 genehmigt. Nach § 1 hat die unter dem Namen „Deutsche Kolonial-Gesellschaft für Südwest-Afrika" begründete Gesellschaft den Zweck: die von Herrn F. A. E. Lüderitz in Südwest-Afrika erworbenen, unter dem Schutze des Deutschen Reiches stehenden Ländereien und Rechte käuflich zu übernehmen und durch andere Erwerbungen zu erweitern. die Grundbesitzungen und Bergwerks-Berechtigungen durch Expeditionen und Untersuchungen zu erforschen, für industrielle und Handels-Unternehmungen, so wie deutsche Ansiedelungen vorzubereiten, geeignete gewerbliche Anlagen aller Art dort selbst zu machen und zu betreiben oder durch Andere betreiben zu lassen und das Privateigentum zu verwerten, und endlich die Ausübung staatlicher Hoheitsrechte zu übernehmen, soweit solche der Gesellschaft für ihre Gebiete übertragen werden. Die Gesellschaft hat ihren Sitz in Berlin. Nach § 2 besteht das Vermögen der Gesellschaft zur Zeit in dem Kapitalbetrage von achthunderttausend Mark, welcher durch Einlagen in Gemäßheit des § 14 des Statuts aufgebracht ist. Dieser Paragraph besagt, daß jede Einlage 1000 Mark beträgt, daß diese auf den Namen der Berechtigten in das von dem Vorstande zu führende Einlagenbuch eingetragen wird; das mit der Einlage verbundene Recht ist vererblich und abtretbar ꝛc. ꝛc. Das Kapitalvermögen kann nach Beschluß des Verwaltungsrats bis auf 1 200 000 Mark und darüber hinaus nach Beschluß der General-Versammlung durch Annahme neuer Einlagen erhöht werden. Nach § 3 kann die Verleihung der Mitgliedschaft erfolgen an Angehörige des Deutschen Reichs, an Korporationen, bergrechtliche Gewerkschaften und Aktiengesellschaften, welche im Inlande ihren Sitz haben, sowie an andere Handelsgesellschaften, deren persönlichhaftende Mitglieder sämtlich die Deutsche Staatsangehörigkeit besitzen, auch kann die Mitgliedschaft solchen Deutschen verliehen werden, welche sich um die Gesellschaft verdient gemacht haben. Die Mitgliedschaft gibt das Recht zur Teilnahme an den Beschlüssen der Generalversammlung mit einer der Zahl der Einlagen entsprechenden Stimmenzahl bis zur Höhe von 50 Stimmen. Der Generalversammlung steht u. A. die Zustimmung zur Übernahme von Hoheitsrechten zu, welche der Gesellschaft übertragen werden sollen, und von den damit verbundenen Lasten, — die Feststellung der Höhe des den Einlage-Interessenten für das vergangene Geschäftsjahr zu gewährenden Gewinnanteils, jedoch nur innerhalb der vom Verwaltungsrat gemachten Vorschläge ꝛc. — Nach § 15 wird die Aufsicht über die Gesellschaft von den Königl. Preuß Ministern für Handel und Gewerbe und des Innern geführt.

In der am 30. April stattgefundenen konstituierenden Generalversammlung wurde die Zahl der Verwaltungsratsmitglieder auf 17 festgestellt und erfolgte die Wahl. Als Präsidium des Verwaltungsrates wurden gewählt: Seine Hoheit der Herzog von Ujest, sowie die Herren Reichstagsabgeordneter Dr. jur. Hammacher und Geh. Kommerzienrat Schwabach, während vorläufig in den Vorstand die Herren Oberbürgermeister a. D. Weber und Rentier Cornelius delegiert wurden; die Wahl des Dritten blieb vorbehalten. Bei der Generalversammlung, sowie im Verwaltungsrat war als Vertreter der Königl. Staatsregierung der Geh. Ober-Regierungsrat Rommel anwesend.

Dr. G. A. Fischer,

der rechte Arzt zur rechten Zeit.

Unsere Leser haben im 7. Hefte d. J. die einsichtsvollen wie vorurteilsfreien Äußerungen dieses erfahrenen Afrikareisenden über die Erwerbungen der Deutsch-Ostafrikanischen Gesellschaft kennen gelernt, welcher aus wärmsten Interesse für die deutsche koloniale Bewegung aufs eindringlichste vor Illusionen zu warnen für Pflicht hielt; — der Geographentag in Hamburg war für Dr. Fischer wiederum eine Aufforderung, offen und ehrlich, nach seinen langjährigen praktischen Erfahrungen als Arzt in Sansibar, in einem längeren gediegenen Vortrage seine Stimme gegen das Phantom der Verwendung überschüssiger deutscher Arbeitskräfte im tropischen Afrika zu erheben. Niemals kann sich nach seiner Ansicht der Deutsche dort akklimatisieren; es tritt dort bei dem Weißen Blutarmut ein; selbst wenn er das Klima aushalten sollte, so würde doch nach einigen Generationen das Geschlecht entarten, wie es mit den Portugiesen längst der Fall war. Was höher gelegene Terrains anbetrifft, so kann bis zu einer Höhe von 2000 Meter keine besondere Besserung der Lebensbedingungen eintreten. Zwischen Tages- und Nachttemperatur herrschen große empfindliche Schwankungen. Indes darf man die Temperaturverhältnisse Zentralafrikas nicht zu sehr generalisieren; es finden sich in den verschiedenen Gebieten sehr erhebliche Abweichungen. Für den deutschen Arbeiter ist es ein großer Unterschied, ob er, wie in unserm Klima, bei einer mittleren Temperatur bis 11° C. lebt oder, wie in den neuen deutschen Erwerbungen, bei 24° C. Deutsche Pflanzen vertrocknen dort und verkommen, auch europäische Tiere, — Jagdhunde aus Deutschland z. B. werden in Zentralafrika stumpfsinnig. An die Herzthätigkeit werden in jenem heißen Klima zu große Anforderungen gestellt, Herzvergrößerungen sind daher unter den Weißen nichts seltenes. Selbst manche hochgelegenen Gebiete im Innern sind ebenso ungesund und fieberhaft wie die Küstenländer. „Die ungesunden Gebiete sind die fruchtbaren, die unfruchtbaren sind gesund" — dieser Satz gilt für ganz Zentralafrika. Lüderitzland ist gesund, hier wächst aber auch kein Gras. Dürre Hochländer sind gesund. San-

Digitized by Google

sibar hat seit zwanzig Jahren weniger Regen und ist daher gesunder als früher; man könnte Sansibar durch Abzugskanäle gesund machen, aber es wäre dann mit der Reiskultur vorbei. Die Miasmen sind eben mit der Feuchtigkeit unzertrennbar verbunden. Die Beamten der Kongogesellschaft verpflichten sich auch nur auf drei Jahre, dann werden sie auf Kosten der Gesellschaft zur Erholung nach Europa geschickt. Von solcher Erholung könnte aber bei deutschen Auswanderern nicht die Rede sein. Wer nur eine Nacht im Innern von Sansibar schläft, wird unfehlbar von einem bösartigen Fieber ergriffen. Wenn die Karawanen durch die Bambuswälder einige Grad südlich vom Aequator ziehen, so verlieren sie in kurzer Zeit viele ihrer Träger an Fieberkrankheiten. Die Malaria pflanzt sich sogar von dem Boden bis in die Schiffe, die im Hafen von Sansibar liegen, epidemisch fort. Mit der Zeit mag durch Bodenkultur die klimatische Lage sich bessern, indes unterliegt es keinem Zweifel, daß die Malaria stets den Weißen verderblich sein wird, die sich dort ansiedeln sollten.

Dies waren ungefähr die Hauptsätze, welche Dr. Fischer im Kreise der Geographen zur Ernüchterung übertriebener Vorstellungen überzeugend darlegte, aber es lag ihm daran, vor seinem längeren Scheiden von seinem Vaterlande, berufen zu einer neuen wichtigen Mission in Ostafrika, in einer Schrift noch weit ausführlicher seine Erfahrungen und Anschauungen unserm Volke zu Nutz und Frommen niederzulegen. Und wahrlich vielen, vielen Dank schulden wir diesem ernsten, patriotisch denkenden Forscher für seine ausgezeichnete, so überaus lehrreiche Schrift „Ein Rezept gegen das bei uns immer mehr um sich greifende, so bedenkliche Afrikafieber" nennt Dr. Fischer im Vorwort sein unter dem Titel „Mehr Licht im dunklen Weltteil"*) soeben erschienenes Werkchen, und er fügt hinzu: „Mein Rezept beruht auf den siebenjährigen Erfahrungen meiner ärztlichen und nichtärztlichen Thätigkeit und ist gewissenhaft zusammengesetzt. Möge es den Patienten gut bekommen. Es ist nicht deshalb geschrieben, um denselben Afrika zu verleiden — Verfasser ist selbst ein eifriger Anhänger der Kultivation Afrikas — sondern um ihnen die Fieberdelirien zu vertreiben, die ein klares Denken und eine nüchterne Auffassung der Verhältnisse nicht gestatten." Bei der bedenklichen Höhe, welche jenes Afrikafieber bei uns erreicht hat, kommt Dr. Fischer als rechter Arzt zur rechten Zeit.

Auf 130 Seiten beleuchtet der Verfasser in 15 gesonderten Abschnitten in eingehender objektiver Weise, in einer von scharfer Beobachtungsgabe zeugenden, ruhigen Darstellung die Handelsverhältnisse und Kultivationsfähigkeit Ostafrikas, schildert die Neger nach ihrem Charakter, Sitten und Erziehungsfähigkeit, gibt wertvolle Verhaltungsmaßregeln für den Europäer in seinem Verhalten zu den Eingeborenen, wie für seine Lebensweise und Arbeitsthätigkeit, widmet der Sklaverei und den Missionsgesellschaften besondere Kapitel und beleuchtet schließlich die Aussichten der Deutsch-Ostafrikanischen Gesellschaft und des Kongostaates in vollkommen unparteiischer Weise.

Wie hervorragende Forscher dies bereits für den Westen des tropischen Afrika nachgewiesen haben,*) so kommt auch Dr. Fischer zu dem Schluß, dem wir voll beistimmen müssen, daß der Wert auch des tropischen Ostafrika für unsere kolonialen Bestrebungen bisher von der Masse des Volkes bei weitem überschätzt worden ist und daß, um zwecklose Vergeudung von deutschem Kapital, von deutscher Arbeitskraft zu verhüten, es hohe Zeit sei, die optimistischen, durch blinden kolonialen Enthusiasmus und übereifrige Unternehmungslust bereits auf eine schwindelnde Höhe getriebenen Vorstellungen über Afrika zu berichtigen. So sehr auch Dr. Fischer's Wort: „Die gesunden Gebiete sind die unfruchtbaren und die fruchtbaren sind die ungesunden", anfangs frappieren mag, so wird der Leser der Schrift sich aus den hierfür gegebenen Belegen zur Genüge überzeugen, daß, entgegen den vielfach verbreiteten Anschauungen, von einer Besiedelung des tropischen Afrika durch deutsche Landleute gar nicht, von Plantagenwirtschaft vorerst nur mit Vorsicht die Rede sein kann; — selbst auf den sogenannten Hochplateaus, z. B. dem neuen deutschen Schutzgebiet sind die Einwirkungen des Klimas keineswegs so gemildert, daß Europäer dort mit Erfolg im Freien arbeiten können, ohne ihrer Gesundheit zu schaden. Es erscheinen hiernach die Versuche, dem europäischen Auswanderer das verlockende Ziel eines kleineren selbständigen Landbesitzes im tropischen Afrika vor Augen zu führen, welchen er mit verhältnismäßig geringen Kosten zu erwerben und mit seiner Hände Arbeit zu bebauen imstande sei, im Lichte eines beklagenswerten, ans Gewissenlose streifenden Leichtsinnes. Die Zukunft des tropischen Afrika liegt, wie dies auch Dr. Pechuel-Loesche in unserm Organ hervorgehoben, nicht in der Ausbeutung der „unermeßlichen" (aber noch von keinem Forscher bisher wirklich entdeckten) Bodenschätze, sondern in der planmäßigen Erziehung des Negers zur Arbeit; — hierin allein liegt die Lösung des afrikanischen Problems. Der Eingeborene allein wird imstande sein, mit seiner an das

*) „Dr. G. A. Fischer, Mehr Licht im dunklen Weltteil. Betrachtungen über die Kolonisation des tropischen Afrika unter besonderer Berücksichtigung des Sansibargebietes." Hamburg 1885, L. Friederichsen & Co.

*) Vergl. u. a. Deutsche Kolonialzeitung 1884 S. 257: „Dr. Pechuel-Loesche, Das Kongogebiet."

Digitized by Google

Klima gewöhnten Konstitution den Plantagenbetrieb zu ermöglichen; der Europäer wird nie etwas anderes dort sein können, als Leiter oder Aufseher. Daß aber auch jener Plantagenbetrieb nur mit großem Kapital, nach langen sorgfältigen Untersuchungen und Vorbereitungen und nicht im Sturme einer falschen Begeisterung von heute zu morgen mit Hilfe kleinen Kapitals durchgeführt werden kann, auch dies weist Dr. Fischer schlagend nach. Wie der Neger zu dieser Arbeit erzogen werden müsse und wie hierbei ein gewisser Zwang (unter Anlehnung an die dort einheimischen Verhältnisse ohne Scheu vor sentimentalen, idealistischen Zivilisatoren) im Interesse der Neger selbst unumgänglich sei, ist ebenso interessant auseinandergesetzt, als die Resultate und die verschiedenen Erziehungsmethoden der englischen und der französischen Missionsstationen kritisch beleuchtet werden. — Im Schlußkapitel „Deutsch-Afrika" faßt nun Dr. Fischer zusammen, was wir zu thun und zu lassen haben: „Afrika ist das Land der Zukunft; was wir jetzt säen, das wird Deutschland dereinst ernten. — Nur Afrika bietet noch sogenannte herrenlose Länder. Sollen wir deshalb, weil diese weniger wertvoll sind als andere, überhaupt darauf verzichten? Wir müssen uns mit dem begnügen, was vorhanden ist und mit um so größerer Anstrengung und Fleiß unsern Besitz zu verwerten suchen. Es unterliegt keinem Zweifel, daß manche jetzt noch öde und unfruchtbare Distrikte durch die Zufuhr von Wasser zu guten Ackerländern umgeschaffen werden können und daß durch die Anpflanzung von Wald ein stärkerer Regenfall bewirkt werden wird. Einstweilen finden sich aber, wenn auch weite Strecken für Pflanzungen wertlos sind, noch Gebiete genug, welche kultivationsfähig genannt werden können." — „Es heißt in der That sehr egoistisch, engherzig und kurzsichtig denken, wollten wir deshalb vor der Kultivation Afrikas zurückschrecken, weil das Land *heute* noch wenig bietet und weil es viele Mühe und Geld kostet, ehe etwas Großes und Gewinnbringendes geschaffen wird." — „Es wird alles von der Geschicklichkeit in der Behandlung der Eingeborenen abhängen. Der Staat hat zunächst nur darüber zu wachen, daß die Eingeborenen gegenüber den Weißen geschützt werden, daß keine übermäßige Ausnutzung der Arbeitskräfte stattfindet. Er hat darauf zu achten, daß sich die Lage der Eingeborenen verbessere, nicht verschlechtere zum Vorteile einiger weniger Fremdlinge. Eine Plantagengesellschaft, die nicht zugleich auch Kulturmission ist im besten Sinne des Wortes, die nur darauf ausgeht, auf Kosten der Eingeborenen und des Landes sich zu bereichern, hat keine Berechtigung. — Dafür, daß der Neger unsern Schutz genießt, können wir eine Gegenleistung beanspruchen. Wir werden es mit der Zeit unschwer dahin bringen können, daß auch er dem Staate seine Steuern zahlt und zwar durch seine Arbeitsleistungen. Bei uns Deutschen besteht die allgemeine Wehrpflicht; die schwarzen Unterthanen müssen zur allgemeinen Arbeitspflicht erzogen werden, denn stehende Heere haben wir dort nicht nötig. Ein Arbeiterheer kann sich der Staat hier schaffen, das er zu gemeinnützigen Anlagen, auch zur Ausnutzung von Bergwerken und der Forsten verwendet. Die Organisation der Arbeit wird die Hauptaufgabe nicht nur der Privatunternehmer, sondern auch des Staates bilden." —

Schließen wir hiermit aus Mangel an Raum die Besprechung von Dr. Fischer's so zeitgemäßer Schrift, — das in Vorstehendem Gegebene wird unsern Lesern zeigen, welche Quelle der Belehrung dieselbe für Jeden, der sich belehren lassen will, in mannigfacher Hinsicht bietet, — die Anschaffung der Schrift wie ihre weiteste Verbreitung zum Nutzen der Gesamtheit im Sinne des Verfassers darf als eine Pflicht insbesondere den Mitgliedern des Deutschen Kolonialvereins ans Herz gelegt werden.

Während nun Dr. Fischer's Bericht über die im Auftrage der Geographischen Gesellschaft in Hamburg vor einigen Jahren ausgeführte Reise in Ost-Äquatorial-Afrika durch das Massailand von Rangani bis zum Naiwaschasee demnächst im Druck — 160 Seiten stark — erscheinen wird,*) auf welchen wir z. Zt. zurückkommen werden, ist der Verfasser — wie oben erwähnt — augenblicklich bereits auf einer neuen Afrikatour begriffen und zwar mit der speziellen Mission seitens der Familie des Dr. *Junker* betraut, letztgenannten Reisenden, von dessen Aufenthalt im südlichen Sudan beim Könige Mtesa jedwede Nachricht seit längerer Zeit vermißt wird, ausfindig zu machen. Kaum ein anderer ist wie Dr. Fischer für eine so schwierige Aufgabe geeignet. Während seines Verweilens in Ostafrika in den Jahren 1876—83 hat er durch mehrere größere Forschungsreisen ins Innere von Sansibar aus, wo er als praktischer Arzt wirkte, alle die hierbei in Betracht kommenden Bedingungen des Gelingens — Ausrüstung und Art und Weise des Verkehrs mit den Eingeborenen — gründlich kennen gelernt; der Somali-, Galla- und Suahelisprache mächtig, werden ihm seine alten Verbindungen mit den einflußreichen Häuptlingen des Galla- und Massailandes hierbei besonders zu statten kommen. Möge Dr. Fischer's neue Pionierarbeit in Afrika von bestem Gedeihen begleitet sein und er in das Vaterland glücklich heimkehren!

*) Ebenfalls im Verlage von L. Friederichsen & Co. in Hamburg mit 6 Autotypien, 3 ethnograph. Tafeln und einer Original-Routenkarte von L. Friederichsen; Preis 6 Mark.

Die brasilianische Provinz São Paulo*) und das von der Heydt'sche Reskript.

Bekanntlich wurde dem Vorstand des Deutschen Kolonialvereins in der letzten Generalversammlung der Auftrag erteilt: in Erwägung zu ziehen, ob der Deutsche Kolonialverein auf die Beseitigung der Hemmnisse hinwirken solle, welche der Auswanderung nach Brasilien in Preußen gegenwärtig noch entgegenstehen. Da nun die Provinz S. Paulo die Heimat der berüchtigten Parcerieverträge ist, welche die Verordnung von 1859 veranlaßten, so glaube ich durch Schilderung der jetzigen Verhältnisse und den Vergleich mit den früheren zu den Zwecken unseres Vereins direkt beitragen zu können. — Ich betrat die Provinz in Santos, dem einzigen für größere Seeschiffe zugänglichen Hafen, wo die Handelshäuser für überseeischen Verkehr ihren Sitz haben, während der Aufkauf der Exportwaren und der Vertrieb der Importartikel nach dem Innern meistens durch Filialen in der Hauptstadt S. Paulo und einigen Binnenstädten besorgt wird. Das große Kaffeeversandgeschäft zeigt sich in Santos bei Schritt und Tritt, wörtlich genommen, denn auf den Straßen in der Nähe des Kais liegen die Kaffeebohnen verstreut wie die Getreidekörner auf den Umladeplätzen in Stettin oder Danzig. Wie bedeutend das Geschäft in dieser kleinen Stadt ist, welche kaum 15 000 Einwohner zählt, geht daraus hervor, daß Brasilien nahezu die Hälfte alles in den Welthandel kommenden Kaffees erzeugt, und daß davon wieder die Hälfte, also ein Viertel vom Ganzen, in Santos verladen wird.

Längs der Küste des Atlantischen Ozeans streicht ein 1 000 Meter hoher Gebirgszug, die Serra do Mar, östlich fällt sie steil herab, nach Nordwesten und Westen verläuft sie in Hochland, das allmählich in die Ebene des westlichen Grenzflusses, des Parana, übergeht. So befindet man sich, kaum 2 Meilen vom Meere entfernt, schon in dem La Plata-Stromgebiete. Auf der Serra entspringen eine Anzahl Flüsse, welche in parallelem Laufe die ganze Provinz durchströmen, bis sie sich in den Parana ergießen; sie sind nur in beschränktem Maße und mit vielen Unterbrechungen schiffbar und haben vorläufig nur für den Lokalverkehr Bedeutung. Wenn sie dem weiteren Binnenverkehr nach der Provinz Matta Grosso und dem Auslandsverkehr durch Argentinien dienstbar gemacht werden sollen, müssen erst eine große Zahl Fälle und Stromschnellen, welche namentlich den oberen Parana sperren, beseitigt oder umgangen werden. Vorläufig ist daher der oberseeische Handel der Provinz auf Santos, zum kleineren Teil auf den Hafen von Rio de Janeiro angewiesen. Jenes Hochland, von 700 Meter Meereshöhe bis 200 Meter herab, ist der Hauptsitz der Ackerkultur, während der schmale, sehr heiße und ungesunde Küstenstrich, das Gebirge, und endlich die Paranaebene teils unbewohnt sind, teils der Viehzucht dienen; die letztgenannte Ebene ist fast unerforscht und wird von Mischlingen, zahmen und wilden Indianern bewohnt. — Noch ist zu erwähnen ein nordöstlicher Zipfel der Provinz, eine Einsenkung zwischen der Serra do Mar und der parallel laufenden Serra da Mantiqueira; dieser Teil begreift das Quellgebiet des Parahyba, eines direkt in den Atlantischen Ozean nördlich von Rio mündenden Flusses, längs dessen die nach Rio führende Eisenbahn geht. — Das Hochland ist stark kupiert, die die einzelnen Flüsse trennenden Bergzüge sind zuweilen von beträchtlicher Höhe. Auf den obern Teilen ist noch viel Urwald, weiter herab ist verwüsteter Wald, die Thäler sind entwaldet. Die Provinz liegt zwischen dem 20. und 24.° südl. Breite, zum Teil also in der tropischen Zone; die Wärme richtet sich aber bekanntlich nicht nur nach der Breiten-, sondern auch nach der Höhenlage; daher kommt es, daß die Durchschnittstemperatur, welche auf der Serra 15° C. betragen soll, in der Hauptstadt S. Paulo, 650 m über dem Meere, nur 19° und in Limeira, dem Zentrum des Kaffeedistriktes, 21° C. beträgt, mit heißen Sommer- und empfindlich kühlen Wintertagen, so daß selbst in Limeira in den Thälern das Thermometer zuweilen 0° über der Erde zeigt. In allen diesen temperierten Gegenden ist das Klima gesund und für Europäer erträglich, wie mir nicht nur das Aussehen, sondern auch die ausdrückliche Erklärung der vielen von mir befragten Deutschen bewiesen hat. Das westliche Tiefland, der Küstenstrich, endlich das erwähnte Parahybathal sind für Arbeitsniederlassungen der Deutschen zu heiß und ungesund. In der Stadt S. Paulo sind Brust- und Kehlkopfsleiden bei Brasilianern häufig, — kein Wunder, denn die Stadt liegt dem Winde ausgesetzt auf einem Hügel in kahler Umgebung und die Temperaturwechsel sind sehr schroffe; ich selbst habe erfahren, daß ich Mitte Oktober, einem schon vorgeschrittenen Frühlingsmonat, Mittag 1 Uhr den Überzieher nicht entbehren mochte. Die atmosphärischen Niederschläge sind infolge der Oberflächenbildung und der noch bedeutenden Waldungen genügend; es existieren keine streng geschiedenen trockenen und feuchten Jahreszeiten oder nur insofern als sich der dortige Winter durch einige ganz trockene Monate, der Sommer durch häufige Gewitterregen auszeichnet, während Landregen in die Frühlings- und Herbstmonate fallen. Starker Thau ergänzt in den

*) Vortrag gehalten in der Abteilung Berlin des Deutschen Kolonialvereins am 24. April d. J. — São wird wie das französische Wort „sang" ausgesprochen. Die Red.

trockenen Monaten die den Kulturpflanzen nötige Feuchtigkeit, während in den Wäldern das Unterholz — meist Bambus und Farnkraut — allerdings verdorrt. An Bächen und kleinen Rinnsalen fehlt es nur in den gänzlich entwaldeten Gebieten.

Die geologische Beschaffenheit der Provinz will ich nur bezüglich des mittleren Hochlandes, dem Kaffee- und Zuckerdistrikte, erwähnen. Dort sind die Hügel durch Eisenoxydul rostbraun bis ziegelrot gefärbt, mit einer tiefen, aus verwittertem Syenit herrührenden, reich mit Humus durchsetzten Erdschicht bedeckt, die stets locker bleibt und auch nach schwerem Regen keine Kruste bildet; zuweilen ist Kalkstein die Unterlage, dann haben die Hügel eine graugelbe Lehmmergeldecke. In den Thälern geht die Bodenfärbung ins hellere über; der Boden ist sandhaltiger und minder fruchtbar, man zieht deshalb und wegen der frostfreien Lage für den Kaffeebau die Seiten und Rücken der Hügel vor.

Die Einwohnerzahl dieser Provinz, die nur 1/6 kleiner ist als Deutschland, wird auf 1 Million geschätzt. Die Hauptbevölkerung Brasiliens ist aus einer wunderbaren Rassenmischung hervorgegangen; die eingewanderten Portugiesen, an sich halb Gothen, halb Mauren, haben sich mit Negern und Indianern gekreuzt. In der Provinz S. Paulo ist noch jüdisches Blut hinzugekommen, indem die Juden in Portugal von der Inquisition entweder verbrannt oder zur Taufe gezwungen und hauptsächlich nach dieser Provinz ausgewiesen wurden; hier sind sie dann vollständig in die Bevölkerung aufgegangen. Die Paulisten gelten in Brasilien als die thatkräftigsten und beharrlichsten Leute, und sie selbst schreiben diesen Vorzug, diese Widerstandsfähigkeit gegen Entnervung der Beimischung jüdischen Blutes zu. In physischer Beziehung stehen sie dagegen mit den übrigen Lusobrasilianern auf einer Linie; hager, klein, schlaff an Gestalt, von kränklichem Aussehen, so zeigt sich die städtische Bevölkerung wie die Landaristokratie; am deutlichsten tritt der physische Rückgang bei der männlichen Jugend, den Studenten und Kaufleuten von Bahia, Rio, S. Paulo, den Kadetten von Porto Alegre zu Tage. Nur die arbeitende Landbevölkerung, die Peons und Hirten, sind kräftige, sehnige Leute, gleichviel ob sie rein portugiesischer Abstammung oder mit Indianer- oder Negerblut gemischt sind. Auf allen diesen sogenannten besseren Klassen lastet der Fluch des Sklavenhaltens, von dessen Folgen verhältnismäßig wenige sich frei zu machen vermocht haben. Den Fremden, besonders germanischen Ursprungs, sind sie abgeneigt; gegen seine Stammväter, die Portugiesen, hegt der Brasilianer nicht bloß Haß, sondern geradezu Verachtung, — ebenso wie dem Argentinier der Spanier als größter Feind gilt.

Wie viel Deutsche in der Provinz leben, hat mir niemand, auch die Konsuln nicht, annähernd sagen können; die Angaben schwanken zwischen 10 000 und 100 000. Nach Sellin, einem guten Beurteiler der brasilianischen Verhältnisse, beträgt die Zahl zwischen 15 000 und 20 000. Davon wohnt der größere Teil als Geschäftsleute und Handwerker in den Städten und Ansiedlungen, der kleinere als Kolonisten oder Plantagenarbeiter auf dem Lande. Einigermaßen geschlossene Kolonien Deutscher sind wenige vorhanden, z. B. in der Nähe von S. Paulo, Limeira, Piraffununga. Die überwiegende Zahl der Deutschen im Innern stammt von den durch die Parcierverträge Hinübergelockten, einige von ihnen haben sich zu leidlichem Wohlstande gerettet, andere fristen ihr Leben kümmerlich oder sind ganz verkommen. Italiener, besonders Norditaliener, gibt es ebenso viel als Deutsche, meist als Kleinhändler, Arbeiter, selten als Kolonisten ansässig; ihre Zahl wächst durch Einwanderung beständig, trotzdem ein nicht unbeträchtlicher Teil nach Erwerb einigen Vermögens in die Heimat zurückkehrt. Von den Negern und Mulatten gilt dasselbe, was aus den ehemaligen Sklavenstaaten Amerikas bekannt ist, so daß ich darauf nicht weiter eingehe. Ihre Behandlung in den Plantagen ist sehr verschieden, es gibt grausame Herren — so erzählte mir eine ältere deutsche Erzieherin, daß sie die Facienda habe verlassen müssen, weil sie die unmenschlich vollzogenen Züchtigungen nicht habe ansehen resp. anhören können — und es gibt Herren, die nach ihren Begriffen menschlich denken, vielleicht auch besser rechnen; überall aber werden die Sklaven z. B. in den zellenartig eingeteilten Höfen durch herabgelassene Fallgitter eingesperrt; ihre Sonntage werden auf einen beliebigen Tag der Woche gelegt, damit sie nicht Gelegenheit haben, mit Sklaven anderer Plantagen zusammen zu kommen, die Peitsche ist nirgends ganz ausgeschlossen, Verkauf und Tausch findet nach Belieben statt. Wo die physische Pflege eine menschenwürdige ist, da beruht das nicht auf moralischen Empfindungen, sondern auf derselben Sorgfalt, wie sie der deutsche Landwirt auf sein teures Vieh verwendet. Die Ruhetage gehören den Sklaven, um sich auf dem ihnen angewiesenen Lande einen Extrazuschuß zu schaffen. — Die Arbeit in den Kaffeeplantagen ist keine schwere, außer an den heißesten Tagen, die Deutschen nehmen oft Frau und Kind zu Hilfe, — während die Zuckerrohrkultur mehr Anstrengung erfordert.

Die oben erwähnte geistige Bevorzugung der Paulisten gibt sich überall kund; die Bildung, begünstigt durch viele Schulen und die berühmte juristische Fakultät in São Paulo, steht nach dortigem Maßstabe auf hoher Stufe; für Landstraßen und Brücken ist einiges gethan

die Industrie liegt zwar noch in den Windeln, aber der Ackerbau hat viel Reichtum im Lande geschaffen, die Viehzucht, besonders die Maultierzucht ist berühmt. Am meisten überrascht das Eisenbahnnetz, welches den nordöstlichen, etwa sechsten Teil der Provinz überzieht. Die Bahnen sind teils vom Staate, teils mit Zinsgarantie desselben oder der Provinz erbaut, auch Privataktiengesellschaften haben sich gebildet. Die Pünktlichkeit des Dienstes und Sicherheit des Betriebes ist anerkennenswert (die leitenden Beamten sind Ausländer), aber die Tarife sind zu hoch, so daß die Kaffeeexporteure nur in der Schnelligkeit und Sicherheit der Beförderung einen Vorteil gegen den früheren Transport auf dem Rücken der Maultiere sehen. Das Passagiergeld beträgt das Vierfache der deutschen Personentarife. Die Bahn von Santos geht alsbald in das Gebirge hinein und übersteigt als Drahtseilbahn auf 8 Kilometer langer Strecke den 800 Meter hohen Paß, wobei die aus 3 bis 4 Wagen bestehenden Züge durch vier auf die Strecke verteilte stationäre Dampfmaschinen, sowie durch die Kraft der bergabgehenden Züge bewegt werden. Oben tritt sie in das kalte, moorige Quellgebiet des Tiete, in dessen Thale sechs Meilen abwärts die Hauptstadt S. Paulo mit 30 000 Einwohnern liegt, die eigentliche Stadt auf einem Hügel, Vorstädte und sehr schöne öffentliche Anlagen am Fuße. Die Stadt macht den Eindruck alter, zum Teil vornehmer Kultur, wozu die zahlreichen Kirchen und Klöster (jetzt öffentliche Anstalten) nicht wenig beitragen. Gutes Pflaster, Pferdebahnen überall, sowie das größte, schönste, beste Hotel des ganzen Kaiserreichs, das von dem Deutschen Herrn Schorcht aus Jena bewirtschaftete Gran Hotel. Nach etwa einstündiger Bahnfahrt durch Thäler, mit wenig Ackerbau, zwischen Bergen, die ihres Urwaldbestandes größtenteils beraubt waren, an vielen Ziegeleien, Marmorbrüchen und Kalköfen vorüber gelangte ich in die Region, wo der Kaffeebau beginnt, bei 400 Meter durchschnittlicher Meereshöhe. Anfänglich ist der Bestand der einzelnen Plantagen sehr dürftig, weil hier nicht bloß die Blüten, sondern die Bäume selbst zuweilen durch Frost leiden, wohl auch weil hier die Kaffeekultur eine sehr alte ist, so daß, um sie fortbetreiben zu können, das schon abgebaute Land wiederholt benutzt werden muß. Infolge dieser alten Ausnutzung ist die Gegend entweder gänzlich entwaldet oder mit spärlichen Nachwuchs bestanden. Zum Teil gehen hier die Facenderos wieder zur Viehzucht über.

Campinas, eine nicht unbedeutende Stadt, worin viele Deutsche wohnen, bildet den Mittelpunkt dieser alten, jetzt dem Verfall entgegengehenden Kaffeeregion. Je weiter abwärts auf dem Hügellande zwischen Tiete und Mogy-Guassu, desto reicher werden die Plantagen, namentlich in der Umgegend von Limeira; der Kaffeebau schreitet nun immer westlich vor, bis an die jetzigen Endpunkte der Bahnen bei Rio Claro, Casa Branca, Piracuaba, und soll sich noch 15 Meilen weiter fortsetzen. Dann aber hört, wie die deutschen Kolonisten sagten, zwar nicht die Fähigkeit des Bodens auf — im Gegenteil, sie sei noch besser, — aber die zunehmende Tieflage und daraus folgende tropische Wärme macht europäischen Arbeitern die Existenz unmöglich. Indessen ist es vorläufig nicht erforderlich, in diesem ungünstigen Terrain Plantagen anzulegen, da das jetzt in Angriff genommene Land erst zum kleinsten Teile bebaut ist; endlose Hügelzüge harren noch der Kultur, abgesehen davon, daß, wenn Europäer die Sache in die Hand nehmen, sie durch Düngung und Abwechselung zwischen Kaffeebäumen, Zuckerrohr und andern Ackerbaufrüchten den Boden auf die Dauer produktionsfähig erhalten würden. Baumwolle, Tabak, Indigo und vieles andre gedeihen hier vorzüglich, werden aber noch wenig kultiviert. Mais, Reis (nicht der Sumpfreis, sondern der auf trockenem Boden bequemer zu gewinnende Bergreis) selbstverständlich, selbst Hafer und Roggen (letzterer unter den Namen „Montevideo") ertragen das tropische Klima. Weizen wächst ebenfalls, gibt aber verschrumpftes, nicht exportfähiges Korn.

Das für den Kaffeebau bestimmte Land wird durch Abbrennen des Waldes unter möglichster Beseitigung der Stämme vorbereitet, die Pflänzlinge reihenweise mit 10 bis 12 Fuß Entfernung nach allen Seiten gesetzt und das Land von Unkraut freigehalten. Mit vier Jahren beginnt der Baum zu tragen, während der ersten 8 bis 10 Jahre wird zwischen die Reihen Bohnen, Mais, Kürbis gepflanzt; dies hört auf, sobald die Bäume, welche zuletzt 16 Fuß Höhe erreichen und eigentlich nur als Stamm gezogener Strauch gelten können, den Boden beschatten. Das Behacken muß jährlich 3 bis 4 mal wiederholt werden, wie denn überhaupt von sorgfältiger Bearbeitung das Gedeihen abhängt; die Bäume können dann ein Alter von 30 Jahren erreichen. Von normal verlaufender Blüte, welche in den Monaten September, Oktober 3 bis 4 mal in Zwischenräumen von 3 Wochen sich wiederholt, hängt der Ausfall der Ernte ab, je nachdem die Blüte durch Regen oder Dürre beeinflußt wird. Von Juni bis August findet die Ernte der Beeren durch Einzelnpflücken statt; danach werden sie gewaschen, auf Stein- oder Zementtennen an der Sonne getrocknet, auf einer Mühle von den Hülsen befreit und endlich die Bohnen durch Siebe nach der Größe sortiert. Wo Sklavinnen zur Verfügung stehen, werden die mißfarbigen Bohnen noch besonders herausgelesen.

Zu allen diesen Prozeduren gehören maschinelle Einrichtungen, über die nur Großplantageure verfügen können. Die kleineren Besitzer oder die zurückgekommenen Facenderos pflegen die Kaffeebeeren auf Haufen zu schütten, so daß eine Gährung eintritt, durch deren Hilfe die Schalen leicht zu entfernen sind. Das Trocknen an der Sonne und Abwurfeln der Spreu mit der Handschaufel beendet dann die Verrichtung, aus der diejenige geringe Ware hervorgeht, welche den Brasilkaffee zum Teil so in Verruf gebracht hat. Neuerdings vereinigen sich deutsche Kleinbesitzer zur Errichtung einer gemeinschaftlichen Mühle, oder ein Großbesitzer übernimmt das Schälen und Sieben für seine Nachbarn gegen Lohn. Man rechnet als Durchschnittsernte für einen tragfähigen Baum jeden Alters 2 bis 3 Pfund, auf einen Hektar Pflanzland inkl. der noch nicht tragfähigen Bäume 12—14 Zentner, und da die Arrobe von 30 Pfund jetzt 4½ Milreis franko Station kostet, so stellt sich der Geldbetrag je nach dem Geldkurs auf 350 bis 400 Mark pro Hektar. Dabei findet der fleißige Bauer auch jetzt noch seine Rechnung, während die brasilianischen Großbesitzer, trotz der Sklavenarbeit, nicht mehr auszukommen behaupten. Daran mag die überall sichtbare Trägheit und Nachlässigkeit die Hauptschuld tragen. So z. B. denken wenige daran, durch künstliche Nachhilfe ihre Plantagen erträglicher zu machen, sie treiben einfach Raubbau, erschöpfen den Boden, bis die Bäume absterben, und hören, sobald das brauchbare Land abgebaut ist, überhaupt auf. Nur in wenigen Plantagen wird Dünger angewendet, trotzdem er in dem Stroh der Zwischenfrüchte, vor allem aber in der Kaffeespreu bequem zu haben ist. Namentlich ist die Spreu, d. h. die Hülsen der Kaffeebohne, stoffersetzend. Auf einigen den Deutschen gehörenden Feldern habe ich die Wirkung gesehen; Bäume, die 4 Monate zuvor reichlich damit umschüttet waren, strahlten im Glanz der Blätter und im Fruchtansatz gegenüber den nichtgedüngten. Selbst die Asche der Spreu, die so leicht aufzustreuen wäre, gibt einen, wenn auch geringen Ersatz der entzogenen Bodenkraft.

Die Nichtrentabilität liegt noch an mancherlei andern Dingen. So stellt sich heraus, daß die Arbeit der Sklaven ihrer geringeren Leistungen wegen teurer ist als freie Akkordarbeit; der Haushalt der Brasilianer ist trotz der Mangelhaftigkeit der inneren Einrichtung kostspielig; der Brasilianer liebt es, den größeren Teil des Jahres in der Hauptstadt zu verbringen und dort verschwendet er, besonders aber die Damen mit Putz und Juwelen, in unglaublicher Weise; endlich haben viele Pflanzer sich an Kaffeespekulation mit Mißerfolg beteiligt.

Der Durchschnittspreis von Brasilkaffee war in Hamburg 1880: 62 M., 1882: 40 M., 1884: 46 M. Es ist dieselbe Bewegung, welche der Zuckerpreis durchgemacht hat, nur hat Kaffee ein Jahr früher damit angefangen.

Reiche staatliche Unterstützung, Zinsgarantie und Bankvorschüsse vermögen den durch alle die obigen Umstände herbeigeführten Verfall nicht aufzuhalten, und augenblicklich liegt die Sache so, daß ein Teil der Großplantagen und der Zentraletablissements — für Zucker sowohl als für Kaffee — sich im Besitz der Banken befindet oder derart verschuldet ist, daß nur besondere Konjunktur sie vor dem öffentlichen Verkauf bewahren kann.

Die Zuckerproduktion ist in einigen Teilen der Provinz, bei Itú, im Thale des Parahybá ꝛc. von Bedeutung, beschränkt sich indes wesentlich auf Deckung des einheimischen Bedarfs; in landwirtschaftlicher und technischer Beziehung befindet sie sich noch nicht auf demselben Niveau wie die argentinische; da ich über letztere in der Deutschen Kolonialzeitung*) berichtet habe, so unterlasse ich hier näher darauf einzugehen. Ich bemerke nur, daß für die Arbeit in den Rohrfeldern und in den Fabriken Weiße nicht füglich verwendet werden können.

Ackerbau im engeren Sinne findet bei den Brasilianern nur als Nebenbetrieb so weit statt, als es der Bedarf ihrer Sklaven zum Lebensunterhalt erfordert, während der deutsche Facendero noch Überschuß daraus erzielt. In neuerer Zeit werden, ehe der Wald abgebrannt wird, die besseren Hölzer auf Schneidemühlen zur Ausfuhr hergerichtet. Rohr- und Maisbrennereien existieren ebenfalls.

Daß nach dem bisher Gesagten für intelligente und kräftige Kapitalisten im Erwerb mittlerer Kaffeeplantagen oder von Land zum Kaffeebau gute Chancen vorhanden sind, darf ich aus dem Vorwärtskommen der bereits ansässigen deutschen Kaffeebauern entnehmen, die selbst bei den niedrigsten Preisen des Jahres 1882 erübrigt haben. Für den Ertragsgewinn größerer Erwerbungen ist aber die Lösung der Arbeiter- und, was damit zusammenhängt, der Einwanderungsfrage Vorbedingung. Ehe ich darauf eingehe, möchte ich auf die bisherigen Arbeiterverhältnisse in den kaffeebauenden Distrikten einen Blick werfen.

Bis in die fünfziger Jahre arbeiteten in den Plantagen nur Sklaven; als diese nicht mehr ausreichten, suchten die Besitzer Einwanderer als freie Arbeiter heranzuziehen von Portugal, den Azoren und Kanarischen Inseln, ferner aus Deutschland. Für letzteres interessierte sich namentlich der Senator Vergueiro, der in Deutschland erzogen war, sogar einige Jahre als Leutnant in einem Preußischen Infanterieregiment gedient hatte. Er ist für S. Paulo

*) 1885, 5. Heft, „Die Zuckerfabrikation in Tucuman."

Digitized by Google

der Erfinder des Parcerie-, des Halbpachtsystems (nicht zu verwechseln mit dem nordamerikanischen „Metayersystem") und hat es wohl auch nach seiner Art, d. h. er ist ein echter Brasilianer geblieben und hat den Sklavenbaron nie ganz abzustreifen vermocht, — ehrlich durchzuführen gesucht; die Mehrzahl der Plantageure hat es aber in abscheulicher Weise gemißbraucht. Den Halbpachtsmietsmännern wurden Wohnungen eingeräumt, sie übernahmen die Verpflichtung, eine bestimmte Fläche zu bearbeiten, und erhielten dafür die Hälfte (oder auch weniger) der Kaffeeernte, die sie an den Herrn verkaufen mußten; für ihren Haushalt durften sie von der überwiesenen Fläche die jüngeren Pflanzungen mit Zwischenfrucht bebauen. Von dem Barerlös hatten sie die ihnen gemachten Vorschüsse für Reise und erste Einrichtung zu erstatten. Abgesehen davon, daß bei Mißernten die Leute ohne Existenzmittel waren und daß den Vorschüssen eine Zinslast von 10 Prozent jährlich zuwuchs, waren ja die Bedingungen ganz annehmbar, — nicht aber in der Hand brasilianischer Mietsherren. — Das jetzige Dienstvermietungsgesetz vom Jahre 1861, das auch die Parcerieverträge begreift, soll gegenüber den alten Zuständen einen großen Fortschritt zeigen, und dennoch enthält es harte Bedingungen; dem Mietsmann gibt es sehr wenig, dem Dienstherrn sehr viele Rechte; bei einfachen Kontraktstreitigkeiten kann sogar Untersuchungshaft angeordnet werden, die bekannte Zuneigung des brasilianischen Richters und Polizeidelegaden für die besser situierte Partei kommt hinzu, — selbst jetzt noch ist also der Mietsmann dem brasilianischen Herrn gegenüber sehr im Nachteil, während er früher ganz rechtlos war und der Vertrag nichts anderes bedeutete, als Sklaverei auf Zeit.

Herr Vergueiro und einige andre sind, wie erwähnt, von Rechtsverletzungen und Exzessen freizusprechen, aber das Gros der Plantageure hat derart gesündigt, daß die Preußische Verordnung von 1859 bezüglich São Paulos und der nördlichen Provinzen vollständig gerechtfertigt war. Für die Facenderos trug der Mißbrauch insofern schlimme Früchte, als Gegenexzesse hervorgerufen wurden und daß seitdem selten noch Deutsche in einen solchen Vertrag eingetreten sind. Allmählich haben sich die Parcerieſklaven — anders kann man sie nicht bezeichnen — per fas oder nefas losgemacht, sind gestorben, verdorben, oder sie und ihre Nachkommen leben, wie ich schon erwähnt, als Handarbeiter und Handwerker in den Landstädten; einige wenige haben Land erworben und befinden sich in guten Verhältnissen. Nun wurde es auf andre Weise versucht. In die Wohnungen der Parcielente setzte man die trotz aller Warnungen zuwandernden Deutschen, besonders aber Norditaliener, und gab ihnen das Pflanzen, Behacken, Beerensammeln in Akkord, aber auch so hielten es die Deutschen bei brasilianischen Herren nicht lange aus. Selbst bei Vergueiro standen die meisten Wohnungen leer. Ich kann ihm bei dieser Gelegenheit das Zeugnis nicht versagen, daß er um das Wohlbefinden der Leute bemüht war, die Wohnung war gut, besser als die der Landarbeiter in unsern östlichen Provinzen, für Schule und Arzt wurde einigermaßen gesorgt u. s. w.; die Sklaven arbeiteten in völliger Trennung auf besonderen Feldern, — aber die Schutzlosigkeit in rechtlicher Beziehung blieb doch, — der Mensch kann eben nicht zweierlei sein: Herr von Sklaven und von freien Arbeitern. Man schob natürlich die Schuld auf die Deutschen (die auch Herr Vergueiro haßt), auf ihre Genußsucht, sie wollen gut essen und lange Mittagpausen halten, was für sie in dem warmen Klima doch notwendig ist, sie seien streitsüchtig und unfügsam; — nun, es sind ja nicht immer die besten Brüder, die hinübergehen, aber daß sie es besser haben wollen als zu Hause, kann man ihnen nicht verdenken. Zur Ehrenrettung unsrer Landsleute füge ich hinzu, daß die deutschen Plantagenbesitzer dieselbe Einrichtung haben und ferner haben werden, und daß beide Teile sich gut dabei stehen. Ich fand auf verschiedenen Facendas 10 bis 12 Wohnhäuser für solche Akkordarbeiter, die Leute verdienen reichlich, sowohl in der Plantage, als, wenn es darin nichts zu thun gibt, in der sonstigen Landwirtschaft und im Walde; nach einigen Jahren haben sie soviel erübrigt, um sich selbst Land kaufen zu können. Zufällig habe ich einer solchen freundschaftlichen Abrechnung mit zwei Arbeiterfamilien beigewohnt; jede hatte im letzten Jahre 900 Milreis = 1 600 bis 1 800 Mark bar erübrigt, die ihnen der Herr auszahlte und dann andere engagierte. Es hat diese Unterkunft für Neueinwanderer den großen Vorteil, daß sie arbeitend und verdienend in Sprache, sonstige Verhältnisse und besonders in die ihnen unbekannten Ackerkulturen sich eingewöhnen und dann um so sicherer auf eigenen Füßen stehen.

Die Brasilianer versuchen es nun auf eine dritte Art: sie geben Haus und Plantagenland als Eigentum; der Käufer verpflichtet sich, seine Kaffeeernte an den Vorbesitzer zu verkaufen, auch noch eine Anzahl Kaffeebäume desselben gegen Akkordlohn zu kultivieren; Besitztitel erhält der Käufer aber erst, wenn die Kaufsumme und sonstige Vorschüsse — immer mit dem üblichen Zuschlag von 10 Prozent Zinsen jährlich — abgezahlt sind. Auch in diesem Verhältnis bleibt der Kolonist von dem größeren oder geringeren Rechtssinn des Herrn abhängig. Ich bezweifele, daß dieser Versuch, die Arbeiterfrage zu lösen, Erfolg haben wird. Wenn nicht, so werden die Brasilianer, abgesehen von ihren finanziellen Verlegenheiten,

Digitized by Google

bald der letzten Möglichkeit, die Plantagen zu halten, beraubt sein, denn die Emanzipation der Sklaven steht bevor, — nicht die allmähliche, wie sie das Gesetz vom Jahre 1872 anbahnt, welches die Institution noch bis in das nächste Jahrhundert hinein erhalten haben würde, sondern die sofortige. Eine gewisse Klasse von Agitatoren in den Städten zwingt, nicht aus Humanismus sondern zu politischen Zwecken, die Sklavenhalter zur Freigebung ihrer Sklaven, teils für umsonst, teils für geringfügige Loskaufssummen, in den meisten Fällen unter Fortdauer einer Dienstverpflichtung der Sklaven als freie Arbeiter auf 3 bis 5 Jahre. In den Provinzen Ceará und Rio Grande do Sul ist die Bewegung durchgeführt; in den anderen Provinzen ist sie im Gange. Nach Ablauf dieser Zeit wird, wenn nicht sehr starker Zuzug aus den romanischen Staaten Europas kommt, die Produktion von Kaffee und Zucker in verdoppeltem Schritt abnehmen. Nur die deutschen Plantageure fürchten sich nicht davor, weil sie glauben, daß die freigewordenen Neger bei ihnen lieber arbeiten werden als bei den früheren Herren.

Es liegt mir augenblicklich nicht ob, zu erörtern, ob die Ausdehnung der Auswanderungshinderniffe von 1859 auf die südlichen Provinzen Santa Catharina und Rio Grande do Sul notwendig oder auch nur nützlich war — ich persönlich bin entgegengesetzter Ansicht — ich wiederhole aber, daß der v. d. Heydt'sche Erlaß, wie er drüben genannt wird, bezüglich São Paulos und der nördlichen zucker- und kaffeebauenden Provinzen um so mehr gerechtfertigt war, als Preußen damals keine Mittel in Händen hatte, seine Auswanderer in irgend welcher Weise zu schützen: heute liegt die Sache in dieser Beziehung anders; auch haben sich die Rechtszustände gebessert und der Gemeinsinn und die günstige Position der als Kolonisten drüben befindlichen Deutschen gewährt einen indirekten Schutz gegen zu schroffe Versuche, die Einwanderer zu mißbrauchen. Dies geschieht und wird geschehen überall, wohin jetzt unsere Auswanderer ziehen, sogar in Nordamerika, wo doch Recht und Sitte auf einer höheren Stufe stehen. Ich habe vor 2 Jahren selbst gesehen und gehört, daß in Neuyork Farmer aus den Oststaaten sich nach Ankunft eines Dampfers in Castle Garden einfanden, die Einwanderer musterten und die nach Aussehen und Körperbeschaffenheit tauglichsten engagierten, unter Anbietung eines Lohnes (von 40 bis 50 Mark pro Monat nebst Kost), der dem Einwanderer in Rückblick auf die heimischen Löhne verführerisch erschien. Gut mit Kleidungsstücken versehen, denn andere nimmt der Farmer nicht, und froh, sofort so schöne Unterkunft zu finden, gehen die Leute auf das Land; im Herbst aber werden sie entlassen, denn über Winter braucht der Farmer keine Arbeiter, und die Armen, deren barer Lohn kaum zur Bestreitung der Augenblicksbedürfnisse zugereicht hat, wandern, abgerissen an Kleidern und Schuhen, arbeitsuchend und bettelnd von Ort zu Ort, froh, wenn sie in Bergwerken oder Fabriken schlecht bezahlte und ungewohnte Arbeit finden. Das geschieht unter den Augen des so anerkennenswerten Deutschen Hilfsvereins, ohne daß er es hindern kann. — Mißbräuchen wird also nirgends ganz vorgebeugt werden können. — Es könnte das Verbot für São Paulo in der Weise modifiziert werden, daß solche Auswanderungskontrakte gestattet würden, die unter amtlicher Kontrolle hier abgeschlossen sind und für deren Erfüllung hier domizilierte deutsche Kolonisationsgesellschaften verantwortlich bleiben; Verträge die keinen Eigentumserwerb zusichern, sondern nur Verpflichtung zur Arbeit auferlegen, wären auszuschließen. Dazu würde ferner gehören die Anstellung eines Berufskonsuls nebst Konsularagenten in São Paulo. Unter solchen und ähnlichen Vorbedingungen könnte auch die berüchtigte Provinz São Paulo, deren Klima dem Deutschen noch zuträglich ist, und wo die Arbeit in den Kaffeeplantagen sowohl, als beim sonstigen Ackerbau fast leichter ist als in den Südprovinzen, dazu dienen, einen Teil unserer überschüssigen Bevölkerung aufzunehmen, dem deutschen Kapital eine sehr einträgliche Verwendung zu schaffen und die deutschen Handelsbeziehungen dorthin — Export wie Import — zu erweitern. **W. Spielberg.**

Zululand und die Zulu.*)

I.

I. Allgemein Geographisches.

Das Staatsgebiet der politisch-unabhängigen Zulu liegt seiner Hauptmasse nach zwischen dem 27° 45′ und 28° 50′ südlicher Breite und zwischen dem 30° 30′ und 32° 50′ Länge östlich von Greenwich.**) Die südliche Grenze bildet das sogenannte Zulu-Reserve-Territory in der durch den Lauf des Umlatoosiflusses gegebenen Linie, die nördliche das Land der Swasi, das Gebiet von Amatonga mit dem

*) Unsere Darstellung ist zum größten Teil aus Mitteilungen geschöpft, die wir einem mit den Verhältnissen des Zululandes und Zulustammes durch langjährigen dortigen Aufenthalt sehr vertrauten Deutschen verdanken; wir werden hierdurch imstande sein, mannigfach falsche Anschauungen zu berichtigen und das Interesse für das in jüngster Zeit so oft genannte Volk und Land im fernen Südosten Afrikas noch erhöhen.

**) Eine sehr gute Kartenskizze des südöstlichen Afrikas und somit auch des Zululandes enthält das Märzheft der Petermann'schen Mitteilungen dieses Jahres.

Digitized by Google

Flußbette des Umhlaluweflusses. Im Westen, nach dem Innern des Kontinents zu grenzt Zululand an die Südafrikanische Republik; die Grenzlinie bildet hier der Blutfluß (Bloed-River) und der Bevanafluß. Der erstgenannte dieser beiden Flüsse fließt in einer nach Südosten offenen Krümmung nach dem Tugelafusse, der Bevanafluß fließt, so lange er die Grenzlinie zwischen Zululand und der Südafrikanischen Republik bildet, genau in östlicher Richtung und sendet seine Gewässer schließlich nach der Delagoa-Bai. Im Osten wird die Grenze durch den Indischen Ozean gebildet. Durch ein langgestrecktes, nicht allzuschmales Haff von dem offenen Meere getrennt tritt hier der St. Lucia-See als ausgebreiteter Küstensee in das Land ein. Die Tiefenverhältnisse dieses Sees, obwohl noch nicht näher erforscht, können, nach den Küstenformationen zu schließen, kaum günstig genannt werden; der Salzgehalt des Wassers ist wegen der einmündenden Flüsse ein geringer. In seinem nördlichen Teile bespült der St. Lucia-See schon das Land der Amazwasi. Gegenüber der südlichen Spitze der am St. Lucia-See vorgelagerten Landzunge bildet eine kleinere, in südwestlicher Richtung in den Kontinent eindringende Einbuchtung die in letzter Zeit so vielfach genannte St. Lucia-Bai, welche mit größeren Landstrecken der benachbarten Küste bekanntlich durch die Abmachungen des 19. November 1884 von dem Hause F. A. E. Lüderitz in Bremen käuflich erworben wurde. Von der St. Lucia-Bai bildet eine schmale in nordöstlicher Richtung laufende Rinne die Verbindung mit dem St. Lucia-See. In die Bai mündet der jetzt auch oft genannte Umvolosifluß, der das Zululand in der Richtung nordost zu südost durchströmt und als die Hauptwasserader des eigentlichen Zululandes angesehen werden muß. Die geographische Lage dieser Lüderitzschen Erwerbungen kann also nach diesen beiden zuletzt erwähnten Punkten als eine besonders günstige und wichtige bezeichnet werden. Von den oben angeführten Landgrenzen ist jedoch nur die südliche gegen das unter Englischer Oberhoheit stehende Reserve-Territory genau bestimmt; über die politische Bedeutung des letzteren, dessen Errichtung bei der Wiedereinsetzung Cetwayos ein geschickter Schachzug von seiten der englischen Politik genannt werden muß, werden wir ausführlich bei der Geschichte der Zulu zu sprechen haben.

II. Geschichtliches.

Das geschichtliche Bewußtsein reicht im Volke der Zulu nicht über das laufende Jahrhundert zurück, andere Quellen sind nur spärlich vorhanden. Weihnachten 1497 ging der portugiesische Entdecker in der Bai, an deren Gestade jetzt die Stadt Durban liegt, vor Anker. Der Tag ihrer Entdeckung gab der schönen Bucht den Namen Port Natal, „Weihnachtshafen". Zu jener Zeit, also der frühesten, in welcher Europäer mit jenen Gegenden in Berührung kamen, lebten an diesem Teil der Küste zahlreich kleinere oder größere, aber ziemlich gleich mächtige Kaffernstämme, die eigentlich keine andere Beschäftigung kannten, als sich untereinander zu berauben und zu bekriegen. An diesen Verhältnissen scheint auch der Lauf dreier Jahrhunderte nichts geändert zu haben. Erst in diesem Jahrhundert gelangte ein von Norden hergekommener und immer mehr nach Süden vordringender Kaffernstamm, der Stamm der Zulu oder Amazulu, wie sie sich selbst gern nennen, zu größerer Macht. Zwischen dem Jahre 1820 und 1830 gelang es dem Despoten Tschaka (Tzaka), die patriarchalische Verfassung seines Stammes — die dieser wohl aller Wahrscheinlichkeit nach mit allen andern Kaffernstämmen gemeinsam gehabt hatte – zu vernichten, die kleineren Stammeshäuptlinge zu vertreiben und das Volk durch eine despotische, aber sehr straffe Organisation unter sein Zepter zu vereinigen. Tschaka, dieser Name bedeutet „Feuerbrand", war der Sohn des Häuptlings Senzanyakonas; durch zahlreiche Kriegszüge in das Gebiet der benachbarten Stämme schulte er seine wilden Krieger. Ihm und seinem Nachfolger Dingaan verdanken die Zulu ihre den Umständen angepaßte, ganz vorzügliche Heeresorganisation und die Ausbildung des kriegerischen, oft wilden und unbändigen Sinnes. Mit einem wohldisziplinierten Heere von 100 000 Mann brachte Tschaka bald die sämtlichen an der Südostküste lebenden Kaffernstämme unter seine Botmäßigkeit; die waffenfähige Mannschaft der Unterjochten reihte er schonungslos in seine Regimenter. Bei dieser furchtbaren Macht Tschaka's folgten die seit 1820 ins Land gekommenen englischen Ansiedler nur einem Gebote der Klugheit, wenn sie es auf alle und jede Weise versuchten, sich mit dem übermächtigen Zulufürsten in ein gutes Einvernehmen zu setzen und seine Duldung zu erlangen. Das Jahr 1828 brachte eine Gesandtschaft Tschaka's nach der Kapstadt, welche Freundschaftsbündnisse aller Art mit der Königin von England schließen und sich ein Mittel, weiße Haare schwarz zu färben, ausbitten sollte. Jenem Toilettenbedürfnisse des alternden, bei aller Wildheit so eitlen Zulufürsten sollte die Natalkolonie ihre Entstehung verdanken. Tschaka erhielt das so sehnlichst verlangte Schönheitsmittel endlich von einem englischen Kolonisten und belohnte diesen dafür mit bedeutenden Länderstrecken um Port Natal herum, zugleich verbriefte er ihm das Recht, unbehindert Handel mit seinen Unterthanen treiben zu dürfen. Man sieht, welche eigentümlichen Preise für Gebietsabtretungen von seiten der eingeborenen Häuptlinge in die Entwickelungsgeschichte des Englischen Kolonialreichs gehören.

Tschaka wurde von zweien seiner Söhne ermordet, von diesen bestieg der Vatermörder Dingaan „den Thron". Unter ihm nahmen die blutigen Kämpfe mit den Buren ihren Anfang. Die erste Auswanderung der holländischen Bauern aus der Kapkolonie ging im Jahre 1837 vor sich; Unduldsamkeit der Englischen Behörden gab die Veranlassung. Die holländischen Auswanderer hatten sich die unter den Raubzügen und der Schreckensherrschaft Tschaka's und Dingaan's verödeten Distrikte zwischen dem Umrimkulu- und dem Tugelafluss als Ziel ausersehen. Eine Deputation von 40 der angesehensten Buren eilte der Hauptkolonne voraus, um durch ihren Führer Retiev dem Zulukönig Dingaan ihre Wünsche vorzutragen, zugleich auch Verträge und die nötigen Länderankäufe mit dem Könige abzuschließen. In einem Kraal des Zulukönigs wurde diese Deputation, als sie sich schon nach anscheinend wohlverrichteter Sache zur Heimreise anschicken wollte, hinterlistig überfallen und bis auf dem letzten Mann niedergemacht. Nach dieser schmählichen That schickte Dingaan sein Heer unverweilt über den Tugelafluß, um die Hauptkolonne der zurückgebliebenen Buren in ihrem Lager zu überfallen und mit Weib und Kind niederzumetzeln; die Verzweiflung der Buren aber, die für Weib und Kind kämpften, verdoppelte ihren Mut und ihre Kraft, sodaß sie Sieger blieben. Noch heute heißt jener Lagerplatz, an welchem über 600 holländische Männer, Weiber und Kinder ihren Tod fanden, zum Gedächtnis an jenen thränenreichen Tag „Weenen". Nachdem die Buren aus der Kapkolonie Verstärkung und Munition an sich gezogen hatten, auch über Artillerie (2 Kanonen) verfügten, nahmen sie zuerst schwere Rache an Dingaan, dessen Hauptkraal sie in Flammen aufgehen ließen und dessen Land sie arg verwüsteten. Aus jener Zeit entstammt der immer und immer wieder hervorbrechende Haß zwischen Buren und Amazulu. Erst nach förmlicher und unentgeltlicher Abtretung der geforderten Gebiete wurde der Friede mit Dingaan geschlossen. Diese Landstrecken bilden zum größten Teil das Areal der heutigen Natalkolonie, welche trotz des lebhaften Protestes und energischen Widerstandes der Buren im Jahre 1845 vom Gouverneur der Kapkolonie als Englische Kolonie erklärt wurde und einen eigenen Gouverneur erhielt.

Dingaan ward 1840 durch seinen friedliebenderen Bruder Umpanda gestürzt, der den damals noch in Natal ansässigen Buren freundlich gesinnt war. Wenig energisch, ließ er sich von den 1845 nach Norden ausgewanderten Buren ein Stück Landes nach dem andern durch schlaue Verträge entreißen. Umpanda hinterließ 1873 seinem Sohne Cetwayo das arg zerrüttete und durch die Greuel eines Bürgerkrieges sehr entvölkerte Land. Cetwayo's Regierungsantritt gab den Geschicken des Landes eine bedeutsame Wendung, indem es unter ihm in gänzliche Abhängigkeit von England geriet. Die Komödie der von Shepstone, dem Gouverneur von Natal, mit so vielen Pomp auf dem Königskraal Emlambungwenye in Szene gesetzten Krönung Cetwayo's steht gleich der Tragödie seines Sturzes und Unterganges noch in Aller Gedächtnis. Die politischen Verwickelungen während seiner Regierungsperiode sind aber so inhaltreich und folgenschwer für die Zukunft des Landes gewesen, daß wir sie aus dem allgemeinen Rahmen der Geschichte des Zululandes herausheben müssen und etwas länger bei ihr verweilen wollen.

(Fortsetzung folgt.)

Dr. R. F.

Nossi Be und die Westküste von Madagaskar.

Seitdem die Franzosen der Howaregierung den Krieg erklärt haben und so ziemlich sämtliche Häfen an der Ostküste von Madagaskar in Blokadezustand versetzt haben, hat sich in Großbritannien ein lebhaftes Interesse für das Schicksal derselben gezeigt. Natürlich nehmen die Engländer Partei für die Howakönigin und betrachten Frankreich als einen Eindringling in Regionen, in denen sie selbst gern ihres Handels wegen einen entscheidenden Einfluß behaupten möchten. Wenn es Frankreich gelingen würde, in der Hauptstadt Antanarivo seinen Einfluß zum herrschenden zu machen und die Ostküste zu annektieren, so würde dies allerdings ein harter Schlag für die Englische Kolonie Mauritius und die zu ihr gehörende Inselgruppe sein, deren ganzer Importhandel fast lediglich auf den Absatz nach Tamatave und den anderen Häfen an dieser Seite der Insel angewiesen ist. Auch wurde Mauritius bisher mit Schlachtvieh lediglich von hier aus versorgt und hat seit dem Kriege erst angefangen, seinen Bedarf an Fleisch über Nossi Be zu importieren. Einmal im Besitze der Ostküste, würde Frankreich selbstverständlich sein Möglichstes thun, um den Handel seiner eigenen Kolonie Reunion mit Madagaskar in jeder Weise zu heben und zu vergrößern und würde Mauritius wahrscheinlich gegen Reunion im Nachteile sein. Man kann es daher weder den Kaufleuten auf Mauritius, noch den für das Wohl ihrer Kolonie besorgten Engländern im Mutterlande verargen, wenn sie sehnlichst wünschen, daß die Howas den Franzosen das Leben so sauer wie möglich machen und sie recht bald zu einem unrühmlichen Rückzuge zwingen. Außer seinen Handelsinteressen hat England auch die Interessen



Vivi am Kongo.

(Aus „Dr. A. v. Danckelman, Mémoires sur les observations météorologiques faites à Vivi etc.“, Berlin, Asher & Co.)

Digitized by Google

seiner Missionare im Auge, deren Wirksamkeit und Einfluß in nationalem Sinne bei keiner anderen Nation so geschätzt werden. Mit den siegreichen Franzosen würden auch die Jesuiten wieder ihren Einzug in Madagaskar halten und die englischen Missionare würden aufs neue mit ihren alten Gegnern um den Einfluß auf Regierung und Volk der Howas zu kämpfen haben. Aus dem Vorstehenden geht hervor, daß die Franzosen, vom englischen Standpunkte beurteilt, vollständig im Unrechte sind, und wäre England noch, was es einst war, Beherrscherin der Meere, so würde es denselben schwerlich gestattet haben, durch ihre Machtentfaltung an der Madagaskarküste Englands Interessen und Englands Ansehen zu schädigen.

Die an den verschiedenen Küstenplätzen etablierten wenigen deutschen Kaufleute können eigentlich die Streitfrage über die Oberhoheit über Madagaskar mit ziemlicher Gleichgültigkeit ansehen. Alles, was sie im Interesse ihres Handels wünschen werden, ist, daß der Krieg recht bald beendigt werde. Die Frage, ob die Häfen an der Ostküste in Zukunft unter Französischer Oberhoheit resp. Französischem Schutze stehen werden oder unter der Howaregierung bleiben werden, kann kaum von großer Wichtigkeit für sie sein, denn unter beiden Regierungen würden sie wohl recht gut ihre Geschäfte betreiben können. Wo immer bisher in Madagaskar die Flagge der Howas wehte, wurden ziemlich hohe Ein- und Ausfuhrzölle erhoben. Unter Französischer Flagge würden kaum höhere Zölle zu erwarten sein, während die Französische Justiz der Howajustiz jedenfalls vorzuziehen wäre. Ferner wird es wohl jedem vernünftigen Kaufmann, welcher Nationalität er auch sei, vielleicht mit einziger Ausnahme der Engländer, ziemlich gleichgültig sein, ob die Howas von den Jesuiten oder von den englischen Missionaren zu Christen gemacht werden. Wahre Christen im edleren Sinne können bei den dortigen Kulturzuständen nur wenige Gebildete dieses Volkes sein. Die große Masse hat auf Veranlassung ihrer Regierung nach einigem Widerstreben die christliche Religion angenommen, wie sie jede Religion angenommen haben würde, deren Verbreitung von Oben herab begünstigt wird, und welche kein Dogma gegen das Rumtrinken enthält. Fast aller Rum, der auf den Zuckerplantagen von Mauritius produziert wird, wurde bisher nach Madagaskar und zwar zum größten Teile nach Tamatava exportiert, und sollen nach Aussagen von Leuten, die die dortigen Verhältnisse genau kennen, die Küstenplätze mit leeren Rumfässern überfüllt sein, welche überall zwischen den Wohnungen umherliegen. Welche Wichtigkeit Madagaskars Konsum für die Insel Mauritius hat, geht am deutlichsten daraus hervor, daß seit der Blokade die Preise für Rum an jenem Platze fast auf die Hälfte gesunken sind, da der Absatz nach Tamatava und den anderen Küstenplätzen sich auf ein Minimum reduziert hat. Ein harter Schlag für die Zuckerpflanzer, besonders im vergangenen Jahre, welches ja an und für sich wegen der niedrigen Zuckerpreise schon ein so trostloses Jahr für dieselben gewesen.

Ist es nun nach Ansicht des Schreibers für Deutschland von geringem oder gar keinem Interesse, wie sich schließlich die Dinge an der Ostküste gestalten werden, so ist es umgekehrt jedenfalls vorteilhafter für den Handel im allgemeinen, wenn die Westküste unabhängig von den Howas bleibt und hier müssen wir aus diesem Grunde Frankreichs Vorgehen, als in unserem Interesse liegend, unsere Sympathien entgegenbringen. Was die Französischen Ansprüche auf Madagaskar anbetrifft, so liegt deren Erörterung nicht in meiner Absicht. Mag die große Masse des Französischen Volkes sich immerhin vorspiegeln lassen, daß Frankreich nur das zu erobern wünscht, auf das es ein historisches Recht besitzt; der mit den Verhältnissen in Madagaskar bekannte gebildete Franzose wird es leicht verstehen, daß seine Regierung nur deshalb den Howas den Krieg erklärte, weil das Vordringen der letzteren nach der Westküste die ganze Entwickelung und das Gedeihen der Kolonie Nossi Be in Frage stellte. Als vor Jahren die kleine von den Sakalaven bewohnte Insel Nossi Be, zu deutsch „Große Insel", in Französischen Besitz kam, war fast die ganze Westküste von den Howas unabhängig, wie sie es ja auch noch zum großen Teil beim Ausbruch des Krieges war, obgleich die Howas unaufhörlich mit den Sakalaven an der Westküste Krieg führten und den letzteren von Jahr zu Jahr mehr Terrain abgewannen. Der Handel von Nossi Be ist ganz und gar auf die Nordwest- und Westküste von Madagaskar angewiesen. Majanga, Minterano und viele andere Plätze liefern ihre sämtlichen Produkte nach Nossi Be und da letzterer Platz schon seit vielen Jahren zum Freihafen erklärt worden, so war er so recht geeignet, ein Stapelplatz für alle von und nach der Westküste bestimmten Waren zu werden, zumal die Insel einen kleinen sehr sicheren Hafen besitzt, in welchen europäische Fahrzeuge gut einlaufen können. Je mehr die Howas nach der Westküste vordrangen, je gespannter mußte daher ihr Verhältnis zu der Französischen Kolonie Nossi Be werden, bis sich schließlich Frankreich entschloß, denselben ein ferneres Vordringen zu untersagen und sich zur wirklichen Schutzmacht der Sakalavastämme aufzuwerfen. Nominell hatten die letzteren wohl lange schon Frankreich als diejenige Macht angesehen, von der sie sich abhängig fühlten. Bei der bestehenden Feindschaft zwischen den Howas und den Sakalaven

Digitized by Google

ist an einen Ausgleich zwischen diesen beiden Stämmen auf friedliche Weise gar nicht zu denken. Die Howas wollen herrschen und die Sakalaven wollen unabhängig bleiben, also Gegensätze, die nur mit der Unterjochung des schwächeren Teiles ausgeglichen würden. Da die Ersteren schon ein festes einheitliches Ganzes bilden und eine starke despotische Regierungsgewalt besitzen, die über ein einigermaßen geschultes Beamtenpersonal verfügt und im stande ist, ein reguläres kleines Heer zu halten, so würden die Letzteren, welche unter verschiedenen kleinen Häuptlingen leben, ohne eine einheitliche Regierungsform, trotzdem sie kräftiger als ihre Gegner sind, ohne Frankreichs Dazwischentreten mit der Zeit ihre Unabhängigkeit einbüßen. Wenn Frankreich sich in seinem eigenen Interesse dieser Stämme annimmt und verhindert, daß ihre Häfen von den Howas annektiert werden, so kann diese Politik den Kaufleuten, welche an der Westküste Geschäfte treiben, nur Recht sein. Die Howaregierung erhebt überall, wo sie die Macht hat, einen Einfuhrzoll von ca. 10 Prozent und einen Ausfuhrzoll von ca. 10 Prozent, während die Sakalaven bisher keinerlei Abgaben in den Häfen, die ihnen gehören, erhoben, mit Ausnahme einiger Geschenke an ihre Häuptlinge, die nicht von Belang waren. Ob Frankreich der Howaregierung nur deshalb so harte Bedingungen stellt, um es ihr leichter zu machen, sich schließlich in die Verzichtleistung auf die Westküste zu finden, oder ob es wirklich ganz Madagaskar zu erobern gedenkt, wird die nächste Zukunft zeigen. Jedenfalls ist es unmöglich, daß es letzteren Zweck erreichen kann, ohne seine ganze Macht zu entfalten; auch ist das Klima ja ein derartig gefährliches, daß an einen wirklichen Erfolg gar nicht zu denken ist.

Nossi Be, Majanga, Minterano und noch einige andere Plätze der Westküste stehen in regelmäßigem Verkehr mit Sansibar und trifft man dort fast überall Leute, die das „Suaheli", die Sprache der Sansibarküste, verstehen. Der Dialekt, den die Sakalaven sprechen, ähnelt demjenigen der Betsemazari an der Nordostküste, ist jedoch ziemlich verschieden von demjenigen der Howas. Alle drei Stämme sprechen also im Grunde eine Sprache, doch hat der Dialekt der Howas deshalb die größte Aussicht, die herrschende Sprache zu werden, weil die englischen Missionare ihn zur Schriftsprache gemacht haben. Viele britisch-indische Kaufleute in Sansibar haben Agenturen in diesem Teile Madagaskars und ihre kleinen Fahrzeuge — sogenannte Dhows — unter Arabischer, Französischer und Englischer Flagge fahren zwischen Sansibar und Madagaskar und den Komoren-Inseln hin und her. In dem Platze Ambanaru auf der Insel Nossi Be existiert eine nach Hunderten zählende Kolonie von eingeborenen Kaufleuten aus Britisch-Indien und zwar sind diese Leute mit ganz wenigen Ausnahmen Mohammedaner. Der Islam ist außerdem durch Araber aus Arabien und Sansibar und durch Einwohner von den Komoren-Inseln Angasija, Mohila, Johanna und Mayotte vertreten. Bei der Nähe ihres Landes von Madagaskar haben die Bewohner der Komoren sich von jeher mit Vorliebe an der madagassischen Westküste niedergelassen und sollen dieselben früher ein starkes Kontingent zu den Sklavenhändlern gestellt haben, die die Neger aus der Portugiesischen Kolonie Mozambique nach Madagaskar hinübergeschafft haben. Mit etwaiger Ausnahme der vereinzelten Howas oder der Betsamazari, welche sich an der Westküste niedergelassen haben, gibt es wohl nur wenige eingeborene Christen an dieser Seite der Insel. Der größere Teil der Sakalaven sind Heiden, manche unter ihnen haben auch den Islam angenommen. In der Kolonie Nossi Be selbst ist es der französischen Geistlichkeit auch gelungen, einen Teil der Bewohner zum Christentum zu bekehren. Ohne einen eigentlichen Zwang auszuüben, waren doch den Christen, früher wenigstens, kleine Vorteile in Aussicht gestellt. Z. B. durften in der Stadt Helleville nur Sakalaven wohnen, die sich zum Christentum bekannten, die Heiden mußten außerhalb der Stadt in einer Art Vorstadt für sich wohnen. Auf Lukubé, nicht weit von Anbanaru, befindet sich eine deutsche Faktorei und in Helleville eine französische Faktorei. Beide Häuser sind sowohl in Tamatava wie auch in Sansibar etabliert. Noch einige kleinere Kaufleute gibt es in Nossi Be, der Haupthandel ist jedoch ganz in den Händen obiger zwei Häuser. Nossi Be ist nicht nur der bedeutendste Handelsplatz an der Westküste Madagaskars, sondern auch nächst Sansibar der gegenüberliegenden Küste des afrikanischen Kontinents. Der Handel der einzelnen portugiesischen Hafenplätze an der Küste von Mozambique ist kaum von solcher Bedeutung. Gleich Sansibar ist Nossi Be der Stapelplatz für die Produkte einer großen Küstenstrecke und für deren Verschiffung nach Europa, Amerika und Indien. Auf Nossi Be wird fast nur Zucker gepflanzt. Majanga schickt Häute, Gummi elastikum, Minterano hauptsächlich Ebenholz nach Nossi Be. Ebenholz kann nur aus solchen Plätzen versandt werden, die von den Howas unabhängig sind, da die Gesetze der letzteren die Ausfuhr von Holz überhaupt verbieten. Reis wird in großen Quantitäten gebaut, doch dient er hauptsächlich nur dazu, die umliegenden Plätze zu versorgen; nach Europa wird er nur in unbedeutenden Mengen verschickt. Auf einigen kleinen Inseln im Norden Madagaskars wird auch Krystall gefunden. Importiert werden in Nossi Be hauptsächlich rohe und bedruckte Baumwollenwaren, Pulver, Gewehre, eiserne Töpfe; im kleineren Maßstabe auch

Digitized by Google

Lichte, Getränke und alle Arten Provisionen. Die Landesmünze ist das französische silberne Fünffrankstück, doch haben sich die Rupien schon stark eingebürgert.

Eine direkte Postverbindung mit Europa hat Nossi Be zur Zeit nicht. Briefe gehen über Reunion, von wo aus monatlich ein kleiner Dampfer nach Mayotte und Nossi Be abgeht.

Das Klima von Nossi Be und von ganz Madagaskar ist für Europäer ein sehr ungesundes, wie es denn auch nicht anders sein kann in einem Lande, das Reis und Zucker produziert. Bei einer vernünftigen Lebensweise können trotzdem Europäer dort als Kaufleute, Aufseher, Beamte sehr gut leben. Sie dürfen sich der Sonne nicht unnötig aussetzen, müssen sich ja in Acht nehmen, daß sie sich nachts nicht erkälten, da die Nächte recht kalt und feucht sind und müssen reichliche gute Nahrung haben. Arbeiten kann dort kein Weißer. Auch in dem fast unbekannten südlichen Teile von Madagaskar wird das Klima für Europäer nicht günstiger sein.

Nachdem die französisch-madagassischen Streitigkeiten auf eine oder die andere Weise geschlichtet sein werden, dürften sich bei dem jetzigen Drange in Deutschland, seine überschüssigen Kräfte nach überseeischen Ländern hinzuschicken, auch vielleicht bei uns die Blicke nach Madagaskar richten, ich möchte daher zum Schluß noch bemerken, daß die Arbeiterfrage in Madagaskar ganz dieselbe ist, wie an der ganzen Ostküste Afrikas. Der Sklavenhandel ist so ziemlich unterdrückt und die Einfuhr von Negern aus Afrika hat daher aufgehört. Bevor also an das Anlegen von Plantagen gedacht werden kann, muß vor allen Dingen die Frage entschieden werden, woher das Menschenmaterial genommen werden soll. In Nossi Be gibt es unter den Sakalaven Köche, Handwerker, kleine Handelsleute, die Sakalavinnen sind Wäscherinnen oder Haushälterinnen, aber die Mehrzahl der Sakalaven scheut jede Arbeit, — die wirkliche harte Arbeit auf den Faktoreien oder den Plantagen wird von Negern besorgt, sämtlich frühere Sklaven, welche nicht davonlaufen können, weil das Wasser keine Balken hat. Manche mögen sich auch an ihr Los gewöhnt haben.

X. Y. Z.

Eine argentinische Stimme über die argentinische Krisis.*)

Die Nationalregierung hatte Kredit in Europa und glaubte nicht anders, als denselben unbeschränkt ausdehnen zu können, so lange sie gewissenhaft ihren Verpflichtungen nachkam. Im Vertrauen auf die Reichtümer des Landes, auf seine beständig wachsenden Einkünfte und auf die in Aussicht stehende Rentabilität der in Arbeit befindlichen großen öffentlichen Werke wurde Anleihe auf Anleihe votiert, ohne daran zu denken, europäische Finanziers zu Rate zu ziehen, ob Wahrscheinlichkeit vorhanden sei oder nicht, solche unterzubringen. Da die ersten Anleihen erfolgreich plaziert wurden, glaubte man, alle weitern würden den gleichen günstigen Verlauf nehmen, und erfreut über die Fortschritte des Landes, stürzten sich Regierung, Kaufleute, Kapitalisten, kurz alle Welt in Anlagen, Unternehmungen und Spekulationen aller Art, um in möglichst kürzester Zeit das zu erlangen, was erst nach Jahren erwartet werden durfte, wenn Friede, Ausdauer, geschickte Regierung, zunehmende Einwanderung, großes Kapital und beständige Arbeit gemeinsam zur Erreichung der vorgesteckten Ziele mitgewirkt hätten. Mitten in diesen Enthusiasmus fiel die Nachricht, daß keine weiteren Anleihen auf den europäischen Märkten unterzubringen waren, so daß alle auf die gehofften Millionen hin gemachten Projekte urplötzlich zusammenbrachen. Die Einfuhr während der letzten vier Jahre war auf die zu erwartenden Anleihen und auf die Produktion des Landes hin basiert gewesen; Importeure nahmen alle von der Regierung auf Europa offerierten Tratten. So lange die Regierung freigebig zog, ging auch alles gut; als sie indessen keine Tratten mehr anzubieten hatte, und der Handel gewahr wurde, daß der Wert der Landesprodukte demjenigen der Importe nicht mehr gewachsen war, wendete er sich an die Banken, um Gold für deren Papiergeld einzuwechseln, mußte aber weiter gewahr werden, daß dieselben weder in ihrem Besitze noch zu ihrer Verfügung so viel Metall hatten, um dem Bedarf zu entsprechen.

Mittlerweile hatte die arbeitende Klasse in bedeutendem Maße nach und nach Gold acquiriert, und solches entweder (hauptsächlich die vielen Tausende italienischer Tagelöhner) versteckt oder an Verwandte und Freunde in Europa geschickt.

Unglücklicherweise ist, wie schon gesagt, die Produktion der Republik nicht in dem Maße

*) Diese im „South American Journal" veröffentlichten vertrauensvollen Darstellungen aus argentinischer Feder sind im großen und ganzen ein Beleg für die Voraussetzungen unseres kompetenten Mitarbeiters im 3. Heft dieses Jahres, Seite 75, („Der bevorstehende Krach in Argentinien und seine Ursachen"), während sie andererseits auf die allmähliche Entwickelung der Krisis Hoffnungen setzen, welchen wir in der argentinischen Presse nach Überwindung der durch die Katastrophe hervorgerufenen Panik vielfach begegnen. Angesichts der außerordentlichen natürlichen und industriellen Hülfsquellen der Argentinischen Republik glauben auch wir allen Grund zu haben, diese Hoffnungen teilen zu dürfen.

Die Redaktion.

wie die Einfuhr gewachsen, und zwar aus folgenden Gründen: 1. verursachten die beiden großen Überschwemmungen im letzten Jahre den Viehzuchtindustrien des Landes ungeheure Verluste; 2. machte die schwindende Nachfrage für getrocknetes Fleisch die Saladero-Industrie unproduktiv, und 3. sind tausende und aber tausende Stück Hornvieh aus den älteren Etablissements weiter hinaus in die neuen, den Indianern abgenommenen und durch die vielen Eisenbahnen erreichbar gewordenen Distrikte getrieben worden, um die kolossalen Estancias damit zu besetzen, wodurch die Viehpreise hochgehalten und Saladerogeschäfte noch mehr benachteiligt wurden. Diese Umstände, von Vielen lange unterschätzt, haben in Wirklichkeit einen Ausfall von 8 Mill. £ im Export der letzten vier Jahre bewirkt.

Das durch Anleihen beschaffte Geld sowohl, wie das in Eisenbahnen und anderen öffentlichen Werken angelegte Kapital ist größtenteils entweder direkt in Europa für Materialien geblieben, oder ist indirekt wieder dorthin remittiert worden, als Zahlung gegen anderweitige Anschaffungen für die betreffenden Werke oder den Konsum der dabei beschäftigten Arbeiter. Was dann noch blieb, ist für Bauten ꝛc. verausgabt und somit in die Hände der arbeitenden Klassen übergegangen. Jene öffentlichen großen Arbeiten (Eisenbahnen, Häfen, Kanäle, Sielanlagen ꝛc.) gaben natürlich dem Lande großen Impuls, steigerten den Wert immenser Länderstrecken und förderten nach allen Richtungen neue Unternehmungen und weitausschauende Geschäftsprojekte. Alles ging auch gut; so lange jene Arbeiten vorwärts gingen und das Geld aus den Anleihen reichte; als aber dieses zu Ende ging, blieb nur noch die Produktion des Landes übrig, und mit dieser soll nun die Regierung plötzlich alle ihre Obliegenheiten, Zinsen, Amortisationen, Kommissionen ꝛc. bestreiten. Die meisten der jetzt im Fortgange begriffenen öffentlichen Werke sind nicht der Art, unmittelbare Einnahmen zu liefern, sodaß das Land Opfer bringen muß, seinen Verpflichtungen nachzukommen.

Zu dem durch die Regierung Verausgabten kommen dann noch eine Menge Privatkapital-Unternehmungen, für welche gleichfalls ausgedehnte Kredite bei Banken und europäischen Fabriken in Anspruch genommen worden sind. Alle diese Ursachen zusammen mußten nun eine außerordentliche Geldnachfrage hervorrufen, zu deren Befriedigung ungeheure Summen Privatkapitalien ins Land strömten, welche in Europa zu 3—4% erhältlich und in der Republik zu 7% anzulegen waren. Diese reichlichen Gelder stimulierten rückwirkend wieder zur noch reichlicheren Einfuhr, sodaß letzte während der jüngsten vier Jahre die Ausfuhr um 16 Millionen £ überstieg. Um diesen Ausfall zu begleichen, bietet das Land für den Augenblick nur 5 Millionen £ in Produkten. Der Saldo von 11 Millionen £ und die behufs Plazierung zu hohen Zinsen ausgesandten Kapitalien haben jetzt die Wirkung des Zwangskurses zu erdulden, welcher laut letzten Nachrichten 28% Verlust bedeutet. Zu den erwähnten 5 Millionen £ müssen auch noch die in der Republik angehäuften starken Lager importierter Waren gerechnet werden, welche wohl eine eher noch größere Summe betragen mögen.

Es ist dieses das dritte Mal, daß sich während der letzten 20 Jahre solcher Fall ereignet. In den beiden ersten Malen hat das Land glücklich seine Schwierigkeiten überwunden; es ist auch dieses Mal nicht anders zu erwarten. Die Verbindlichkeiten, außerordentlichen Ausgaben und alles, was die Anleihen ungethan gelassen haben, werden durch Papier liquidiert werden müssen. Das Land ist gewöhnt an dieses Zwangszirkulationsmittel; das Volk kennt kein andres Geld als Papier, und ob der Dollar 2 shill. oder 4 shill. Wechselkraft hat, für die täglichen Ausgaben für Brod, Fleisch und andre Bedürfnisse wird man mehr oder weniger dieselben Preise bezahlen. Dieses ist ein Phänomen, welches man nur in jenem Lande wahrnehmen wird.

Ich glaube, es wird nicht an großen kommerziellen Falliten und Verlusten fehlen, welche mehr oder weniger jedermann berühren dürften. Was indessen die Verluste anbelangt, welche auf die Nation selbst fallen, so werden sie bezahlt werden, denn das Land besitzt unzweifelhaft unermeßlichen Reichtum, und wird voraussichtlich aus dieser Krisis blühender denn je hervorgehen, denn ungeachtet aller Schwierigkeiten werden die Rindvieh- und Schafherden fortfahren, sich zu Millionen jährlich zu vermehren; die Einwanderung wird fortfahren, die Ackerbauproduktion zu erhöhen, und die Regierung wird dem entsprechend steigende Einkünfte für Zölle zu erheben haben. Wenn nicht hinreichend Umlaufsmittel vorhanden sein sollten, wird man neue Emissionen machen, um sie späterhin durch Fonds zu amortisieren, welche eventuell leicht in Europa verkäuflich sein dürften, in Anbetracht ihres hohen Zinssatzes.

Die gegenwärtige Lage wird nicht über 2 oder 3 Jahre hinaus gehen, und man kann gestützt auf frühere Erfahrungen behaupten, daß sie ihren Austrag etwa wie folgt finden wird: 25% in Bankrotten, 25% in Wechselverlusten und der Rest zu Lasten des Landes. Die Inhaber argentinischer Staatspapiere brauchen sich nicht zu beunruhigen. Eine Bevölkerung von 3½ Millionen Einwohnern arbeitet für sie, und 16 Millionen Stück Rindvieh, 80 Millionen Schafe und 5 Millionen Pferde sind vorhanden, um mit ihren Häuten,

Digitized by Google

Fleisch, Wolle, Haar und selbst mit ihren Knochen die Zinsen auf die Obligationen zu bezahlen. Francisco J. Brabo.

Die Einführung der deutschen Währung im überseeischen Verkehr.

Bereits im Jahre 1881 erlaubte ich mir bei Gelegenheit der großen Propaganda, welche die bimetallistische Partei in Szene setzte, meine Ansichten über die Goldwährung in einer Abhandlung der Leitung eines großen Finanzinstituts darzulegen, worin ich aufmerksam machte, daß trotz der hohen Bedeutung Deutschlands in wirtschaftlicher Beziehung, trotz seines nur von wenigen Kulturvölkern übertroffenen, bedeutenden Außenhandels, trotz seiner hervorragenden Industrie, seiner politischen Machtfülle und der Güte seiner Valuta, es noch immer nicht vermocht habe dieselbe ebenbürtig der anderer Nationen im Welthandel zu erheben, und stets noch gezwungen ist, sich dieser letzteren, namentlich der englischen, zu seinem eigenen großen Nachteile bei Begleichung seiner Handelsbeziehungen zu bedienen.

Der nach dem deutsch-französischen Kriege in Deutschland entstandene Aufschwung in Industrie und Handel, der zunehmende Nationalwohlstand u. s. w. ließen die schon früher mit anderen im Münz- und Bankwesen beabsichtigten Reformen endlich Gestalt annehmen und führte, unter Beihülfe der von Frankreich teilweise in Gold zu zahlenden Kriegsentschädigung, zur Einführung einer für ganz Deutschland einheitlichen Münze vermittelst der Goldwährung und zur Errichtung einer Nationalbank, der Reichsbank. Aber nur um Goldwährung zu besitzen und die neuen Goldmünzen ausschließlich im Inlande kursieren zu lassen, hat das Deutsche Reich beide nicht geschaffen, sondern es wollte ein Geld haben, das dem immer bedeutender werdenden Außenhandel Deutschlands entspräche, das dem der Haupthandelsvölker ebenbürtig wäre, und auf Grund dessen im Verkehr mit letzteren eine Valuta geschaffen würde, die in ihrem inneren Gehalte einen stabileren Wert repräsentierte als die frühere, und somit im stande sein möchte, sich von der Valuta der übrigen Nationen unabhängiger zu machen; mit einem Wort, man wollte Weltverkehrsgeld haben. Dieses Weltverkehrs- oder Welthandelsgeld konnte aber eine auf Silber basierende weniger als eine auf Gold beruhende Valuta sein, weil Silber bedeutend minderwertig als Gold ist, dieses aber durch das Haupthandelsvolk der Erde, die Engländer, auch durch Amerikaner und durch die Völker der lateinischen Münzkonvention ꝛc., namentlich Frankreich, zum Weltverkehrsgeld bereits geworden war und in seinem so vielmal höheren Werte als Silber, ein viel leichter zu bewegendes Gut als letzteres ist.

Die Goldmünze selbst, die Grundlage der Valuta, wurde dementsprechend als Weltverkehrsgeld geprägt, d. h. ihr innerer Wert wurde ihrem Nennwerte ziemlich gleich gesetzt. In dem Maße nun als Deutschlands Außenhandel besteht und sich weiter anderen Nationen gegenüber entwickelt, muß auch die deutsche Valuta als „Weltverkehrswertmesser" sich Bahn zu brechen suchen, oder sie verfehlt ihren Zweck gänzlich und das Reich muß nach wie vor zur Abwickelung seiner ausländischen Handelsverbindlichkeiten die Hülfe von fremden Valuten in Anspruch nehmen. Innerhalb dieser Beziehungen wird Deutschland stets in Abhängigkeit bleiben und deshalb eine starke Gebühr in Gestalt einer geringeren oder höheren Kursdifferenz bezahlen müssen, sofern sein Geld nicht in die Bahnen des Welthandels geleitet wird, sofern der Nationalstolz der Deutschen nicht versucht, auch außer Deutschlands Grenzen nach seinem Gelde zu rechnen und die übrigen Nationen dadurch mit veranlaßt, deutsches Geld, das ja im vollsten Sinne einem Welthandelsgelde entspricht, im Austausche der Nationen für voll anzunehmen.

Daß deutsches Geld zur Kompensierung des deutschen Handels ab und zu aus dem Lande wandert, muß nicht gar so ängstlich gehütet und verhindert, auch nicht gleich ein so großes Geschrei darüber erhoben werden, wie bisher stetig der Fall, denn, wie soll die Valuta draußen sich Bahn brechen, wenn man jedes Wandern der Münzen hindert, wenn man sie hütet, sobald sie sich unterfangen, gleich kräftigen Jünglingen, die sich ihrer Bedeutung und heranwachsenden Kräfte und der ihnen innewohnenden Mission, Trägerin und Verfechterin von Valuta und Unterstützerin des Handels zu sein, bewußt werden, in die weite Welt hinauszuwandern und das Ansehen Deutschlands auch in Handelsbeziehung zu heben versuchen, indem sie sich am Wettkampfe der Nationen um die Herrschaft beteiligen. Muß es uns nicht vielmehr mit Freude und Stolz erfüllen, wenn wir dasjenige, was wir wollten, zur That reifen sehen, statt in kleinlicher Weise schon während der kurzen Spanne Zeit der Entstehung das Facit zu ziehen suchen, an das erst nach einer Reihe von Jahren bei einem derartigen großen Unternehmen gedacht werden dürfte!

Auf dem Boden der Gesetzgebung eines Volkes allein ist im freien Verkehr der Völker unter einander wenig zu machen, wohl aber vermag ein großes, die Handelsinteressen vertretendes Institut sehr viel für die zur Geltung Bringung der heimischen Valuta zu thun, ja stellt sich, wie ich annehmen möchte, zu einer

gebieterischen Notwendigkeit hin, wenn, wie der Reichsbank zum Beispiel, ihm aller Schutz der vaterländischen Währung gesetzlich und moralisch geboten würde. Wie bekannt, ist unter § 12 des Bankgesetzes als Aufgabe der Reichsbank hingestellt, den Geldumlauf im gesamten Reichsgebiet zu regeln, die Zahlungsausgleichungen zu erleichtern und für die Nutzbarmachung verfügbaren Kapitals zu sorgen. Wenn demnach, durch ihre Eigenschaft als Weltverkehrsgeld, die deutschen Münzen durch Auswanderung die heimische Valuta zur Geltung zu bringen versuchen, darf das den Nationalinteressen dienende große Institut durch Diskonterhöhungen dem sich nicht entgegenstellen, muß aber, weil die Regelung des Geldumlaufes im gesamten Reichsgebiete ihm anvertraut wurde, dafür ausgiebig sorgen, daß dieser durch das Außerlandgehen der Goldmünzen nicht stockt, sondern durch Goldankäufe und Nachmünzungen der Verlust wett gemacht und womöglich durch Schaffung von Guthaben durch Goldproduzierende und Goldwährungsländer ein Vorrat für kommende Zeiten angesammelt werde, weil Industrie und Handel und das sie bewegende große Kapital unausbleiblich in kürzeren oder längeren Zeitläufen Handelsstockungen für unbestimmte Zeiten auf diesem oder jenem Gebiete, bei dieser oder jener Nation veranlassen und dadurch stets Münzen in erhöhtem Maße aus dem Lande treiben.

Selbstverständlich muß das Institut aber dort dem Gelderport entgegen treten, wo es sich nicht um nationale Handelsinteressen, sondern um momentane Ausbeutung der Kurse in eigennütziger Weise zum Nachteil der jungen, mit schweren Opfern erkauften Währung handelt.

Im Frühjahr 1884 hörte ich mit Freude, daß die Leitung der Reichsbank durch den die deutsche Nation bewegenden Gedanken der Schaffung von Kolonien auch der Errichtung eines die heimische Währung zur Geltung bringenden und den auswärtigen Handel unterstützenden Instituts in Form einer Kolonialbank näher getreten war, welche Angelegenheit jedoch wieder ins Stocken geraten ist. Es unterliegt wohl keinem Zweifel, daß bei der Bedeutung Deutschlands in jeder Hinsicht, namentlich in Anbetracht seines großen, über den ganzen Erdball verbreiteten Handels, es wünschenswert sei, wenn ein großes Bankinstitut, das entweder schon vorhanden, oder neu ins Leben zu rufen wäre, sich der großen Aufgabe unterzöge, die deutsche Valuta im Welthandel unabhängiger zu machen und den deutschen Außenhandel wirksam zu unterstützen.

Daß die deutsche Währung im überseeischen Verkehr noch nicht eingeführt ist, liegt wohl hauptsächlich in der Jugend derselben und in dem Umstande, daß der Deutsche eigentlich erst in den letzten 15 Jahren zu einem kräftigeren, stolzeren Nationalbewußtsein und damit auch auf den Gedanken gekommen ist, seine Goldwährung anderen Nationen gegenüber voll zur Geltung zu bringen; das Vertrauen in seine eigene Tüchtigkeit und die seiner Institutionen hatte er bisher noch nicht genug erlangt. Es gibt ja an den deutschen Haupthandelsplätzen Firmen, die die Geschäfte des internationalen Geldverkehrs in bedeutender Weise pflegen, allein vielfach nur als Zwischenhändler, und da diese Geschäfte schwieriger sind, ein größeres Risiko und derartige erhebliche Geldmittel bei nur einigermaßen großer Ausdehnung, geschweige denn um den Gesamthandel Deutschlands zu unterstützen, verlangen, so könnten selbst über erhebliche Fonds verfügende Bankgeschäfte nur — teilweise das Allgemeine fördernd — eingreifen und es nur ermöglichen eine bestimmte Spezialität, wenn ich so sagen darf, zu behandeln, möchte dieselbe in der Verbindung mit einem bestimmten Lande, einigen bestimmten Plätzen oder in der Kultivierung einer bestimmten Branche innerhalb des weitverzweigten internationalen Bankgeschäfts überhaupt bestehen. An den Versuchen eines hervorragenden Berliner Bankinstituts mit Filialen in Ostasien haben wir zur genüge erkennen können, daß selbst eine so große und gut geleitete Bank in der Schwierigkeit des auswärtigen Geschäfts und den so bedeutenden Unkosten die Ursachen fand, das Errichtete wieder eingehen zu lassen.

Ueber die Notwendigkeit der Errichtung eines großen, oder wenn nötig mehrerer Bankgeschäfte, die ausschließlich die Interessen des deutschen auswärtigen Handels und damit die Einführung der deutschen Valuta im überseeischen Verkehr vertreten, ist, glaube ich, der gesamte in betracht kommende Handelsstand Deutschlands, soweit er nicht eigene Interessen gefährdet glaubt, einig und da nur eine mit großen Mitteln und über weite Gebiete verbreitete, gut geleitete, den deutschen Interessen dienende Bank schnell und sicher, bei kräftiger Unterstützung durch den deutschen Handelsstand, die deutsche Valuta zum Weltverkehrsgeld einbürgern kann, so dürfte hauptsächlich die Frage des Wie? und Wo? zu erwägen sein.

Vermöge der großen Ausdehnung des kolonialen Besitzes von England, seines riesigen Außenhandels, aber auch wesentlich infolge seines großen und zähen Nationalstolzes auf seine heimischen Institutionen, wie durch die Unternehmungslust und die nie ruhende Thätigkeit seiner Bürger ist das Pfund Sterling der Hauptwertmesser des Welthandels und London das Geld-, Gold- und Abrechnungszentrum nicht nur der britischen Handelstransaktionen, sondern aller zivilisierten Staaten in einem Maße geworden, wie wohl kein anderes Geld und kein anderer Platz je zuvor. Dieses Faktum

weist darauf hin, daß den deutschen Interessen wohl am meisten dadurch gedient würde, wenn im Prinzip die Reichsbank mit der Angelegenheit betraut würde, weil ihr bereits als nationales Institut die Vertretung der Währungsinteressen für's Inland obliegt und die Weitverzweigtheit der Filialen über das gesamte Reichsgebiet eine große Beurteilung der Kreditfähigkeit des handeltreibenden Publikums zuläßt.

Wenn nun schon in dem früher Gesagten gewissermaßen eine indirekte Beantwortung der Frage liegt, welches die geeigneten Maßregeln wären, um die deutsche Währung im überseeischen Verkehr einzuführen, so will ich jetzt versuchen, direkt derselben näher zu treten.

Eine Ware — die Münze eines Volkes oder dessen Valuta ist im internationalen Verkehr auch eine Ware — kann nur dort eingeführt werden, wo man dieselbe verwerten kann. Dem Verwertungsprozesse muß aber notgedrungen ein Bekanntsein derselben vorangehen. Ist also die Ware bekannt und die Möglichkeit der Verwertung d. h. ihr Nutzen ein großer, so wird sie rasch vom Geschäftsverkehr aufgenommen und allseitig gefragt sein. Das Bekanntmachen der deutschen Valuta kann aber nur dadurch geschehen, daß die Deutschen den Ausländern gegenüber in Reichsmark rechnen, daß Deutsche deutsches Geld in andere Länder mit hinüber nehmen auch die deutsche Flotte, die Botschaften, Gesandtschaften und Konsulate, und daß in anderen Ländern wiederum Deutsche, in den Hafenplätzen vorläufig, sich finden, die Geschäfte in deutschem Gelde machen, resp. daß Bankfilialen errichtet werden, welche letzteres besorgen. Je allgemeiner die deutsche Nation sich dieser Sache annimmt, um so schneller wird das Ziel erreicht werden können.

Nur wer mitten im Getriebe des großen Geldverkehrs steht, sieht direkt, welche Verluste Deutschland innerhalb von Jahren dauernd durch ungünstige Valuta-Notierungen zu tragen hat, wenn schon es unmöglich sein dürfte, bestimmte Summen dafür zu nennen. Heute noch, nicht allein im kleinen, sondern erst recht im großen Verkehr, wo ein Verständnis für die Güte der heimischen Valuta vorausgesetzt werden dürfte, findet man Zugeständnisse an die englische, die geradezu empörend sind. Es gehört durchaus nicht zu Seltenheiten, Trassierungen, aus Nordamerika beispielsweise, auf Deutschland in Reichsmark zu sehen, denen der Wert von 1 000 Pfund Sterling zu Grunde liegt, dieselben, 3 Monate lang ausgestellt, lauten meist auf 20 500, 20 600, ja 20 650 oder einer diesen Beträgen nahe kommenden Summe, während der wirkliche Goldwert von 1 000 Pfund Sterling sich nur auf 20 390 ℳ für kurze Sicht beläuft, bei 3 Monat Sicht um 3 Monat Zinsen geringer lauten müßte, und so eine Gesamtdifferenz zwischen dem reellen Werte beider Valuten von ca 240, 350 und 400 ℳ für jede derartige Trassierung repräsentiert. Im kleinen Verkehr zählen selbst größere Zugeständnisse bis zu 20.78 ℳ, also ein Plus von 38—39 ₰ pro Pfund Sterling, nicht zu den großen Seltenheiten. Ich meine, in erster Linie müsse der erwachte nationale Stolz nach dieser Richtung hin dem gesamten Handelsstande die Beteiligung zur Unabhängigmachung der Valuta als Pflicht auferlegen und dies durch die Presse und durch Vereine, welche wie der Kolonialverein die Förderung nationaler Bestrebungen sich angelegen sein lassen, zum rechten Bewußtsein gebracht werden. Oftmaliger und verschiedenartiger Besprechung dieser Angelegenheit in möglichst vielen großen wie kleinen Blättern bedarf es auch hierfür bei uns, wo erst alles beim Bürgerstand in Fleisch und Blut übergehen muß, ehe unser Volk sich ausgiebig dafür erwärmt. Hand in Hand mit diesen Besprechungen möchte die Vorführung eines Bankprojektes (Bank und Kommission) gehen, welches die Anbahnung der Einführung des deutschen Geldes im auswärtigen wie überseeischen Verkehr bezweckt.

Die Bank selbst dürfte kein reines Privatinstitut, müßte ein nationales sein, dem es Ernst mit der gestellten Aufgabe ist und nicht blos die höchstmöglichste Rente zum eignen Vorteile sucht. Diese Nationalbank würde vorläufig wohl kaum eine Kolonialbank d. h. ein Bankinstitut sein können, das den Geldverkehr zwischen Mutterland und Kolonien fördert. Kolonien hat Deutschland zwar, aber die liegen für die ersten Jahre noch in den Windeln; ein Bankinstitut braucht zu seinem Gedeihen und zur Verfolgung dieser ihm gesteckten Ziele schon eines gewissen zivilisierten Untergrundes, den diese vorläufig noch so unproduktiven Länder nicht besitzen. Sie würde deshalb mehr eine deutsche Nationalbank für auswärtigen Handel sein, die auf den bereits vorhandenen Handelsbeziehungen ihre Basis findet. Gelingt es einer solchen Bank, den großen deutschen Handelsstand zu ihren Operationen hinter sich zu haben, von ihm mit der Kompensierung seiner Handelsbeziehungen vermittelst ihrer in den in betracht kommenden Ländern eröffneten Filialen betraut zu werden, so ist in kürzester Zeit die deutsche Valuta im wahren Sinne des Wortes zu ihrer Bedeutung gelangt, im Weltverkehr eingeführt und unabhängig geworden.

Ob es sich in Ansehung der Kosten empfehlen dürfte die zu errichtende Bank anfangs mit vielen und namentlich vielen überseeischen Filialen zu eröffnen, möchte ich bezweifeln. Allgemein bekannt ist ja, daß das Leben an großen europäischen und überseeischen Hafenplätzen zumal sehr kostspielig ist. Errichtet nun eine Bank viele überseeische Zweiggeschäfte, so bedarf sie eines enormen Aktienkapitals. Unter den Fi-

lialen werden aber mehrere sich befinden, deren Geschäftsbetrieb innerhalb des ersten, womöglich auch der nächstfolgenden Jahre sich nicht ausgiebig lukrativ gestaltet, um die auf sie entfallende Quote von Aktienkapitalsverzinsung und Unkosten zu decken. Die Zinslast großen Kapitals ist dementsprechend eine große, die Einrichtung vieler Filialen teuer, die Unterhaltungskosten, Gehälter ꝛc. werden dem Platz entsprechend hohe sein, so daß, wenn namentlich noch einige Verluste, die nie gänzlich zu vermeiden sind, bei dem für Deutschland so neuen, und noch dazu im Geschäftsverkehr etwas schwierigeren und komplizierteren Unternehmen hinzutreten, leicht die Lebensfähigkeit eines so nötigen Instituts in Zweifel gezogen werden könnte.

Mir sind gerade die Zahlen der Waren-Ein- und Ausfuhr Deutschlands vom Jahre 1880, in dem ja die Besserung des allgemeinen Geschäftsganges bereits zum Ausdruck kam, zur Hand und obgleich ich diesen Notizen keine unbedingte statistische Richtigkeit beilege, so können sie doch als Anhaltspunkte für die Beurteilung derjenigen Länder dienen, mit denen Deutschland in geringerem oder größerem direkten Warenaustausch steht, wenn ich auch gewünscht hätte, hierzu lieber die Ergebnisse eines späteren Jahres verwenden zu können. Von den rund 6 000 Millionen betragenden direkten Waren-Ein- und Ausfuhrwerten des deutschen Handels gingen von und nach

den Hansestädten Hamburg, Lübeck und Bremen, sowie einigen deutschen Zollanschlüssen	1 275	Millionen,
England	800	"
Österreich-Ungarn	720	"
Frankreich	560	"
Rußland	560	"
Holland	430	"
Belgien	360	"
Schweiz	320	"
Italien	120	"
Dänemark	80	"
Schweden	62	"
Balkanländer	35	"
Spanien	30	"
Norwegen	23	"
Portugal	7	"
Nord-Amerika	400	"
Süd-Amerika (davon Brasilien 20 Millionen)	70	"
Ostindische Inseln incl. Philippinen ꝛc.	55	"
Westindischer Archipel	6	"
Australien	10	"
Britisch Indien	22	"
China und Japan	16	"
Egypten	7	"
übriges Afrika	10	"
diverse	22	"
	6 000	Millionen.

Wir sehen hieraus, daß außer mit den meisten europäischen Staaten nur der Handel mit Nord- und Südamerika, Britisch Indien und den ostindischen Inseln ein größerer gewesen ist. Mit Australien mag die nur auf wenig Hafenstädte erstreckende Verbindung sich inzwischen bedeutender gestaltet haben, und selbst wenn dies nicht der Fall, würde es, weil in seiner Nähe unsere neuesten und besten Kolonien liegen, schon dieserhalb ebenso in den Kreis gezogen werden müssen, wie Egypten, resp. ein egyptischer Hafenort als Kopfstation des so überaus wichtigen Suezkanals.

Ich möchte schließlich die Frage aufwerfen, ob eine Anbahnung der Einführung der deutschen Valuta in den Weltverkehr mit geringeren Mitteln als durch die Weitverzweigtheit von Filialen eines zentralen Bankgeschäftes errichtet werden könnte? Ich glaube ja! Aber der Weg würde ein viel langsamerer sein, wenn schon bezüglich der Kosten und Verzinsung von Kapital ein weniger riskanter. Wie bekannt, kauft die Reichsbank außer Wechseln auf deutsche Bankplätze auch solche auf London, Paris, andere französische Bankplätze, Holland, Belgien, Italien ꝛc. auf. Im Verhältnis der Größe des deutschen Handels mit den betreffenden Ländern wird von dieser Einrichtung im Handelsstande wenig Gebrauch gemacht, denn der Gesamtankauf solcher Devisen betrug in den acht Jahren von 1876–1883 incl. nur 325 Millionen Mark oder durchschnittlich per Jahr 40½ Millionen, woran hauptsächlich die hohen Sätze und der Umstand mit Schuld sein mag, daß die Reichsbank, weil sie Filialen im Auslande nicht besitzt, zur Realisierung entweder die Börse oder Bankfirmen der entsprechenden Länder in Anspruch nehmen muß. Wäre es nun möglich, daß vermittelst der Gründung der besprochenen deutschen Nationalbank für auswärtigen Handel und deren Filialen in London, Paris, Neuyork die Reichsbank die Realisierung ihrer Wechsel aufs Ausland dieser übergeben könnte, so wäre erstere vielleicht in der Lage, den Ankauf billiger, blos mit Berechnung der laufenden Zinsen unter Zugrundelegung der Parität der betreffenden Landesmünze zur deutschen Reichsmark nach dem wirklichen Goldwerte einzuführen, es könnten an den genannten großen auswärtigen Börsenplätzen Guthaben geschaffen werden, die dem deutschen Handelsstande wieder zur Kompensierung seiner in der ganzen Welt verstreuten Handelsverbindlichkeiten zu einem billigen Satze zur Verfügung gestellt werden könnten und dadurch vom Pfund Sterling, dem Frank und Dollar ganz abgesehen werden. Umgekehrt wäre das Bankinstitut auch wieder in der Lage, günstige Kurse für die übrigen von ihr und der Reichsbank gekauften Werte auf Holland, Belgien, Schweiz, Italien ꝛc. zu verwerten und aus den Chancen der momentanen Geld- und Handelslage eines Volkes zum Vorteil der deutschen Goldwährung Kapital zu schlagen.

Franz Krause.

Digitized by Google

Die Deutsche Auswanderungsgesetzgebung.

1.

Einleitung.

Art. 4 der Deutschen Reichsverfassung bestimmt:

„Der Beaufsichtigung seitens des Reiches und der Gesetzgebung desselben unterliegen die nachstehenden Angelegenheiten: 1. die Bestimmungen über . . . die Kolonisation und die Auswanderung nach außerdeutschen Ländern."

Zur Ausführung dieser Verfassungsbestimmung ist bis jetzt, trotz der immer steigenden Bedeutung der Auswanderung, man kann sagen — so gut wie nichts geschehen. Die vorhandenen reichsgesetzlichen Vorschriften, welche auf die Auswanderung Bezug haben, betreffen nur die Beschränkungen derselben durch die Wehrpflicht, — sie sind insoweit auf Grund des Art. 4 Nr. 14 der Reichsverfassung ergangen — und die Regelung des Staatsbürgerrechts und des Paßwesens, welche Materien auch durch Art. 4 Nr. 1 der Gesetzgebung und Beaufsichtigung des Reiches überwiesen sind. Außerdem ist von Reichswegen nur noch eine auf die Handhabung einer Reichsaufsicht gerichtete Maßnahme erfolgt durch die Bestellung eines Reichskommissars für das Auswanderungswesen, welcher durch den Reichskanzler auf Grund eines Bundesratsbeschlusses vom 11. Juli 1868 zur Beaufsichtigung der Auswandererverhältnisse in Hamburg, Bremen, Geestemünde, später auch in Stettin und Swinemünde bestellt wurde.

Im übrigen hat das Reich von seiner Zuständigkeit aus Art. 4 Nr. 1 der Reichsverfassung, namentlich was die Gesetzgebung anlangt, bisher keinen Gebrauch gemacht. Das ganze eigentliche Gebiet des Auswanderungswesens, die Normen über den Geschäftsbetrieb der Auswanderungsunternehmer und Agenten und die Maßregeln zum Schutze der Auswanderer bei der Beförderung, entbehrt somit einer reichsgesetzlichen Regelung, obgleich sowohl durch die Reichsregierung schon öfters eine solche in Aussicht gestellt als auch seitens namhafter Parlamentarier der Versuch gemacht ist, durch Initiativanträge im Reichstage und event. Fertigstellung eines bezüglichen Gesetzentwurfs seitens des Parlaments die Angelegenheit zu fördern. Die Reichsregierung hat aber bis jetzt einen Gesetzentwurf nicht vorgelegt, und der Reichstag ist nicht dazu gekommen, von sich aus einen solchen festzustellen. Es gelten daher für die beregten Materien ausschließlich landesgesetzliche Normen, d. h. die Gesetze, Verordnungen und sonstigen Erlasse der deutschen Einzelstaaten.

Eine einheitliche Gesetzgebung wäre aber, wie bei manchen anderen Gegenständen, so auch hier dringend wünschenswert. Denn abgesehen davon, daß manches, was in der vorliegenden Materie eine genaue Bestimmung und eingehende gesetzgeberische Regelung wünschenswert erscheinen läßt, eine solche nicht immer gefunden, sind die vorhandenen partikularrechtlichen Vorschriften, wenn sie auch in Einzelheiten manche Aehnlichkeiten aufweisen, doch sehr verschiedenartig und gehen vor allem von verschiedenen Anschauungen aus, wie das im Folgenden sich zeigen wird. Dazu ermöglicht die naturgemäß große Anzahl der einschlägigen Gesetzesbestimmungen nur dem, welcher sich mit dem Stoffe eingehend beschäftigt hat, einen Ueberblick über denselben zu gewinnen. Diese Schwierigkeiten sind nun in vielen Fällen noch durch die ergangenen Bundes- bezw. Reichsgesetze vermehrt. Durch das Gesetz über das Paßwesen, das Gesetz über die Erwerbung und den Verlust der Bundes- und Staatsangehörigkeit, namentlich durch die Militärgesetzgebung des Reiches sind eine Reihe von früher ergangenen Vorschriften der Einzelstaaten teils vollständig beseitigt, teils mehr oder weniger modifiziert, während ausdrückliche Hinweisungen auf solche Veränderungen seitens der einzelnen Regierungen häufig nicht erfolgt sind. Durch die infolgedessen vielfach eingetretene Schwierigkeit, das noch Gültige von dem bereits Antiquierten zu unterscheiden, ist dem Laien oft die Möglichkeit entzogen, sich sicher und genau über die einschlägigen Bestimmungen zu informieren. Alles dieses scheint für den Erlaß eines Reichsgesetzes über die bezeichneten Materien — den Geschäftsbetrieb der Auswanderungsunternehmer und die bei der Beförderung zum Schutze der Auswandernden zu treffenden Vorsichtsmaßregeln — zu sprechen, doch werden wir wohl so bald ein solches nicht erhalten; noch 1878 erklärte der jetzige Staatssekretär für Elsaß-Lothringen Hofmann, damaliger Präsident des Reichskanzleramtes, im Reichstage, daß bezüglich des letzteren Gegenstandes ein Bedürfnis zum Einschreiten für die Reichsregierung nicht vorliege.

In Würdigung der dargestellten Verhältnisse stellte es sich nun der Deutsche Kolonialverein zur Aufgabe, eine Zusammenstellung und Bearbeitung zunächst der in bezug auf die letzterwähnten Materien in den deutschen Einzelstaaten geltenden Bestimmungen zu veranlassen. Dieser ursprüngliche Plan wurde aber, in der Absicht, gleichzeitig eine vollständige systematische Uebersicht über die sämtlichen auf das Auswanderungswesen bezug habenden und mit der Auswanderung in Zusammenhang stehenden Vorschriften zu geben, dann dahin erweitert, daß auch die anfangs erwähnten reichsrechtlichen Bestimmungen, welche mit der Auswanderung in Beziehung stehen, in den Rahmen

der Darstellung eingeschlossen werden sollten. Diese letzteren waren unschwer zugänglich, bezüglich der Beschaffung der anderen erforderlichen Materialien erhob sich jedoch eine nicht zu unterschätzende Schwierigkeit, da es sich dabei um die sämtlichen Einzelstaaten handelte. Auf eine dieserhalb durch Vermittelung des Präsidenten des Deutschen Kolonialvereins Sr. Durchl. des Fürsten zu Hohenlohe-Langenburg an die Regierungen der Deutschen Bundesstaaten gerichtete Eingabe der Redaktion der Deutschen Kolonialzeitung haben dieselben ohne Ausnahme in anerkennenswertem Entgegenkommen und dankenswerter Bereitwilligkeit sämtliches erforderliches Material dem Deutschen Kolonialverein überwiesen, sodaß die Lösung der gestellten Aufgabe im ganzen Umfange möglich war.

I. Die Freiheit der Auswanderung und die allgemeine Wehrpflicht.

Noch bis in dieses Jahrhundert hinein suchte man in den deutschen Staaten die Auswanderung durch mancherlei Erschwerungen, wie die sogenannte Nachsteuer, die häufig erhobenen Abzugsgelder u. a. m., ja durch ausdrückliche Verbote zu verhindern resp. zu beschränken. Erst gegen die Mitte desselben kam man von derartigen Maßregeln zurück und in den Frankfurter Grundrechten des deutschen Volkes wurde das Prinzip formuliert, daß die Auswanderung von Staats wegen nur in bezug auf die Wehrpflicht beschränkt werden dürfe. Diese Bestimmung ging dann in die meisten der deutschen Verfassungen über. Nur in einigen der deutschen Staaten wurde außerdem noch im allgemeinen eine besondere staatliche Erlaubnis zur Auswanderung, ein Paß, ein Auswanderungskonsens und wie man es sonst nannte, verlangt und eine Auswanderung ohne eine derartige Genehmigung für unstatthaft und strafbar erklärt. Diese letzteren Beschränkungen erreichten jedoch ihr Ende bald nach der Begründung des Norddeutschen Bundes für die Staaten nördlich des Main, für die südlich desselben gelegenen, wenn sie überhaupt derartige Bestimmungen noch kannten, mit der Errichtung des Deutschen Reiches. Das Norddeutsche Bundesgesetz über das Paßwesen vom 12. Oktober 1867 bestimmte in seinem §. 1, daß Bundesangehörige zum Ausgange aus dem Reichsgebiete sowie zur Rückkehr in dasselbe eines Reisepapiers nicht bedürfen. Dieses Gesetz ist nach den mit den süddeutschen Staaten geschlossenen Verträgen und durch den Art. 2 des Gesetzes, betreffend die Verfassung des Deutschen Reiches, Reichsgesetz geworden. Die erwähnten, vielfach bestehenden Beschränkungen der Auswanderung durch Paßpflichtigkeit und die Verpflichtung zur Einholung einer staatlichen Genehmigung zur Auswanderung sind damit für das Gebiet des Deutschen Reiches beseitigt.

Die Auswanderung aus dem Deutschen Reiche in außerdeutsche Länder ist somit jetzt nur beschränkt in bezug auf die Wehrpflicht. Zur genaueren Umgrenzung und Aufrechterhaltung dieser Beschränkung sind gemäß dem Art. 4 Nr. 14 der Reichsverfassung, welcher das Militärwesen des Reiches und die Kriegsmarine der Gesetzgebung und Beaufsichtigung des Reiches unterstellt, von Reichs wegen eine Reihe von Vorschriften ergangen, durch welche die einschlägigen früheren Bestimmungen der Einzelstaaten beinahe ganz aufgehoben sind. Hierher gehören das Gesetz betreffend die Verpflichtung zum Kriegsdienste von 1867, das Reichsmilitärgesetz mit seinen Ergänzungen und die auf Grund dieser Reichsgesetze im Wege kaiserlicher Verordnung erlassene deutsche Wehrordnung, sowie das deutsche Strafgesetzbuch und die Strafprozeßordnung.

Aktiven Militärpersonen — Personen des aktiven Dienststandes, wie das Gesetz sagt — ist natürlich die Auswanderung versagt; sie würden dadurch das allgemeine Delikt der Fahnenflucht begehen, über welches der dritte Abschnitt des Militärstrafgesetzbuches handelt. Ihnen sind durch das Reichsmilitärgesetz gleichgestellt und denselben Bestimmungen unterworfen gewisse Kategorien der zum Beurlaubtenstande gehörigen Personen, nämlich: Rekruten und Freiwillige, welche ausgehoben resp. bei einem Truppenteile definitiv angenommen aber bis zur Einstellung in die Heimat beurlaubt sind, ferner die bis zur Entscheidung über ihr ferneres Militärverhältnis zur Disposition der Ersatzbehörden entlassenen Mannschaften und schließlich die vor erfüllter aktiver Dienstpflicht zur Disposition der Truppenteile beurlaubten Mannschaften, die sog. Königsurlauber.

Außer diesen Beschränkungen stellt das Gesetz für Wehrpflichtige sodann das Erfordernis einer Erlaubnis einmal zum Verlassen des Reichsgebietes und dann zum Aufenthalte außerhalb des Reichsgebietes auf. Die Hauptbestimmungen hierüber enthält der §. 140 des Reichsstrafgesetzbuchs. Derselbe bestimmt unter Nr. 1:

> „Ein Wehrpflichtiger, welcher in der Absicht, sich dem Eintritte in den Dienst des stehenden Heeres oder der Flotte zu entziehen, ohne Erlaubnis entweder das Bundesgebiet verläßt oder nach erreichtem militärpflichtigen Alter sich außerhalb des Bundesgebietes aufhält, wird mit Geldstrafe von einhundertfünfzig bis zu dreitausend Mark oder mit Gefängnis von einem Monat bis zu einem Jahre bestraft."

Wehrpflichtig ist nun jeder Deutsche nach der Reichsverfassung, und zwar beginnt die Wehrpflicht nach der Wehrordnung mit dem vollendeten 17. und dauert bis zum vollen-

Digitized by Google

deten 42. Lebensjahre. Innerhalb dieser Zeit aber besteht die Möglichkeit des Eintrittes in das stehende Heer d. h. der Aushebung nur bis zum 25. Lebensjahre. Auf die Wehrpflichtigen bis zu diesem Lebensjahre findet daher auch nur der erste Satz der angeführten Gesetzesbestimmung Anwendung; es bedürfen sonach einer Erlaubnis zur Auswanderung:

1. alle Deutschen vom vollendeten 17. bis zum vollendeten 25. Lebensjahre, sofern sie nicht bereits definitiv ausgemustert oder der Ersatzreserve zweiter Klasse überwiesen sind;

2. beurlaubte Reservisten und Wehrmänner der Land- und Seewehr;

3. die Offiziere und im Offizierrange stehenden Ärzte des Beurlaubtenstandes, wohin vor allem die der Reserve und Landwehr gehören.

Von diesen Kategorien ist aber zugleich bezüglich der unter 2. aufgeführten Wehrpflichtigen durch das Norddeutsche Bundes-, jetzt Reichsgesetz betreffend die Verpflichtung zum Kriegsdienst vom 9. November 1867 bestimmt, daß ihnen in der Zeit, in welcher sie nicht zum aktiven Dienste einberufen sind, die Erlaubnis zur Auswanderung nicht verweigert werden darf. Sie wird daher hier durch die Polizeibehörde ohne weiteres erteilt, wenn das Landwehr-Bezirkskommando auf erfolgte Mitteilung seitens der ersteren bescheinigt, daß der Auswanderung eine Einberufung zum aktiven Dienst nicht entgegensteht.

Keiner Erlaubnis bedürfen die Mannschaften der Ersatzreserve erster Klasse, dagegen sind dieselben verpflichtet, der Militärbehörde von ihrer bevorstehenden Auswanderung Anzeige zu machen. Die Ersatzreservisten zweiter Klasse sind im Frieden, da sie in Friedenszeit von allen militärischen Verpflichtungen befreit sind, in der Wahl ihres Aufenthaltortes im In- und Auslande nicht beschränkt. Dagegen findet auch auf sie die generelle Bestimmung der Nr. 3 des § 140 R. St. G. Anwendung, wonach die Auswanderung allen Wehrpflichtigen — bei besonders schwerer Strafe — untersagt ist, sobald im Falle eines Krieges oder einer Kriegsgefahr seitens des Kaisers eine bezügliche Anordnung erlassen ist.

Durch diese Bestimmungen ist das Verlassen des Reichsgebietes seitens wehrpflichtiger Personen gewissen Beschränkungen unterworfen.

Um aber der Umgehung der Wehrpflicht seitens der sich im Auslande bereits aufhaltenden Deutschen vorzubeugen, mußten Bestimmungen getroffen werden, welche auf die Gestellung derselben, resp. wenn sie bereits im Militärverbande waren, auf die Ermöglichung einer Ausübung der militärischen Kontrolmaßregeln hinwirkten. Diesem Zwecke dient die ihrem Wortlaute nach bereits angeführte Bestimmung in dem zweiten Satze des § 140. Nr 1. R. St. G. Danach ist jeder Wehrpflichtige strafbar, welcher in der Absicht, sich dem Eintritte in den Dienst des stehenden Heeres oder der Flotte zu entziehen, ohne Erlaubnis nach erreichtem militärpflichtigen Alter sich außerhalb des Reichsgebietes aufhält. Militärpflichtig aber, d. h. der Aushebung unterworfen, ist jeder Wehrpflichtige vom 1. Januar des Kalenderjahres ab, in welchem er das 20. Lebensjahr vollendet. Von diesem Zeitpunkte ab bedürfen also Deutsche im Auslande, sofern sie nicht etwa ausgemustert oder der Ersatzreserve zweiter Klasse überwiesen werden, einer Erlaubnis zum längeren Aufenthalte außerhalb des Reichsgebietes.

Für die Uebertretung der im Vorgehenden dargestellten Vorschriften hat das Strafgesetzbuch eine Reihe von Strafbestimmungen aufgestellt, welche auch in das Reichsmilitärgesetz übernommen worden sind. Am härtesten wird die Auswanderung von Wehrpflichtigen zur Zeit eines Krieges oder einer Kriegsgefahr nach Erlaß der Mobilmachungsordre bestraft, nämlich mit Gefängnis bis zu zwei Jahren, außerdem kann auf Geldstrafe bis zu 3000 Mark erkannt werden; während die anderen Fälle leichter gestraft werden, die unerlaubte Auswanderung von Reservisten, Wehrleuten und Mannschaften der ersten Klasse der Ersatzreserve sogar nur als Uebertretung mit Geldstrafe bis 150 Mark oder Haft bis 6 Wochen.

Die Strafthat, zu deren Begründung in dem ersten Falle des § 140 des R. St. G. die Absicht, sich dem Eintritt in den Dienst des Heeres zu entziehen, erforderlich ist, ist vollendet mit der geschehenen Auswanderung; doch wird nach positiver Vorschrift des Strafgesetzbuchs bezüglich der oben unter 1 und 2 aufgeführten Personen, sowie bei der Auswanderung nach Erlaß einer Mobilmachungsordre und bei dem zuletzt erwähnten unerlaubten Verweilen im Auslande seitens militärpflichtiger Personen, auch der Versuch, allerdings nach allgemeinen Rechtsgrundsätzen milder gestraft. In den gleichen Fällen kann auch das im Inlande befindliche Vermögen des Angeschuldigten, soweit es — nach Ermessen des Richters — zur Deckung der denselben möglicherweise treffenden höchsten Geldstrafe und der Kosten des Verfahrens erforderlich ist, mit Beschlag belegt werden. Diese Beschlagnahme ist durch den Reichsanzeiger und geeigneten Falles auch durch andere Blätter zu veröffentlichen; Verfügungen, welche der Betroffene über das Vermögen nach der ersten durch den Reichsanzeiger bewirkten Veröffentlichung des Beschlusses vornimmt, sind der Staatskasse gegenüber nichtig. Die Aufhebung der Beschlagnahme ist ebenfalls zu veröffentlichen.

Sind die betreffenden Wehrpflichtigen, welche

Google

nicht allein in den oben aufgeführten Fällen, sondern überhaupt nach Maßgabe einer der oben besprochenen Vorschriften — durch ihre unerlaubte Auswanderung bezw. ihr Verweilen im Auslande sich einer strafbaren Handlung schuldig gemacht haben, nach den Vereinigten Staaten von Nordamerika ausgewandert und dort naturalisiert worden, so unterliegen sie bei einer Rückkehr in das Reichsgebiet nach mindestens fünfjähriger Abwesenheit aus ihrer Heimat der Strafe nicht. Es beruht dies auf den gleichlautenden Verträgen, welche die Union zunächst unter dem 22. Februar 1868 mit dem Norddeutschen Bunde und dann im gleichen Jahre mit den einzelnen süddeutschen Staaten abschloß, nach denen in Amerika naturalisierte Angehörige der kontrahierenden Staaten bei der Rückkehr nach Deutschland nur wegen Delikte, die sie vor ihrer Auswanderung begangen, bestraft werden dürfen, also nicht wegen solcher, welche sie durch ihre Auswanderung begangen haben, zu denen die oben bezeichneten zweifellos gehören. Ein Preußischer Erlaß des Ministers des Innern hat dies noch ausdrücklich ausgesprochen und zugleich bestimmt, daß die bereits rechtskräftig erkannten Strafen nicht vollstreckt werden sollten, während die Justizbehörden durch den Justizminister angewiesen wurden, über den Erlaß der rechtskräftig erkannten Strafen und Kosten im Gnadenwege zu berichten.

Während nun nach den allgemeinen Grundsätzen unseres heutigen Strafprozeßrechts gegen einen Abwesenden eine Hauptverhandlung nicht stattfindet, also eine Aburteilung in Abwesenheit des Beschuldigten — d. h. sofern dessen Aufenthaltsort unbekannt oder im Auslande ist, so daß seine Gestellung nicht ausführbar oder nicht angemessen erscheint, nicht etwa, wenn derselbe geladen ist, aber in der Hauptverhandlung ausbleibt — unzulässig ist, findet auf die Aburteilung der hier in Rede stehenden Delikte gegen die Wehrpflicht ein besonderes Kontumazialverfahren Anwendung. Die Erhebung der Anklage und die Eröffnung der Untersuchung erfolgt auf Grund einer seitens des Landwehrbezirkskommandos, als der mit der Kontrolle der Wehrpflichtigen beauftragten Behörde, auszustellenden Erklärung. Dieselbe lautet in den einzelnen oben besprochenen Fällen verschieden. Das Gemeinsame der Erklärungen, wie sie der § 472 der Str. P. O. für jeden einzelnen Fall fixiert, besteht in der Angabe, daß der Aufenthalt des Betreffenden im Deutschen Reiche nicht ermittelt worden, und daß der angestellten Erkundigungen ungeachtet sich keine Umstände ergeben haben, welche die Annahme ausschließen, daß derselbe im Widerspruch mit der in Rede kommenden Bestimmung des Strafgesetzbuches ausgewandert resp. im Auslande verblieben sei. Hinzuzufügen ist dem, daß der Wehrpflichtige eine Erlaubnis zur Auswanderung nicht erhalten oder keine Anzeige gemacht bezw sich zu den angeordneten Revisionen nicht gestellt hat Auf Grund derartiger Erklärungen wird die Anklage erhoben und demnächst das Hauptverfahren, bezüglich der nur als Übertretung strafbaren unerlaubten Auswanderung von Reservisten, Wehrmännern, Mannschaften der ersten Klasse der Ersatzreserve vor dem Schöffengericht, bezüglich aller andern Fälle vor dem Landgericht eröffnet. Zuständig ist das Gericht des letzten Wohnsitzes oder gewöhnlichen Aufenthaltortes des Angeklagten im Deutschen Reiche. Die Vorladung erfolgt, wenn der zeitige Aufenthaltsort unbekannt und so eine Zustellung nicht möglich oder eine Zustellung im Auslande unausführbar oder voraussichtlich erfolglos erscheint, durch öffentliche Zustellung. Dieselbe wird bewirkt durch Anheftung einer beglaubigten Abschrift der Ladung an die Gerichtstafel und dreimalige Insertion eines Auszuges der Ladung in das für amtliche Bekanntmachungen des Gerichtsbezirks bestimmte, event. nach Ermessen des Gerichts auch noch in ein anderes Blatt. Die Einlassungsfrist, welche zwischen der letzten Veröffentlichung und dem Tage der Hauptverhandlung liegen muß, beträgt einen Monat. Der Ladung muß die Warnung beigefügt sein, daß bei unentschuldigtem Ausbleiben der Angeklagte auf Grund der Erklärung der Militärbehörde werde verurteilt werden. Diese Verurteilung erfolgt, sofern die vorgeschriebenen Förmlichkeiten beobachtet sind und sich nicht Umstände ergeben, welche der Erklärung entgegenstehen. Es kann in der mündlichen Verhandlung für den abwesenden Angeklagten ein Verteidiger auftreten, und ebenso haben die Angehörigen des ersteren das Recht, als Vertreter desselben aufzutreten, ohne daß sie einer Vollmacht dazu bedürfen. Üblich ist es und gesetzlich zulässig, daß das ganze Verfahren gleichzeitig gegen mehrere Angeklagte gerichtet wird, daß die Eröffnung, Ladung u. s. w. für alle gemeinsam geschieht und daß Verhandlung und Entscheidung ungetrennt erfolgen. Die Zustellung des Urteils an den abwesenden Verurteilten geschieht in der Weise, daß der entscheidende Teil des Urteils zwei Wochen hindurch an die Gerichtstafel angeheftet wird; nach Ablauf der Frist gilt die Zustellung als erfolgt. Der Verurteilte hat sodann eine einwöchentliche Frist zur Einlegung der Berufung gegen das ergangene Urteil des Schöffengerichts, der Revision gegen das Strafkammerurteil. Nach Ablauf der Frist ist das Urteil rechtskräftig und vollstreckbar.

Vollstreckt werden kann das Urteil freilich, wenn es auf Freiheitsstrafe lautet, nur sofern der Verurteilte nochmals in die Heimat kommt, was aber in den seltensten Fällen geschieht. Selbst

wenn dies aber auch geschehen sollte, so ist der Wehrpflichtige, welcher sich durch die Auswanderung dem Heeresdienste entzogen hat (§. 140 Nr. 1 R. St G.), doch demselben verloren gegangen, wenn er nicht etwa für immer und unter den Verhältnissen der gleich unten zu besprechenden Frist, welche eine nachträgliche Einstellung gestatten, in die Heimat zurückkehrt. Diese Beweggründe sind es wohl gewesen, die eine Reihe von Bundesstaaten bewogen haben, ein Präventivmittel zu schaffen, um womöglich die unerlaubte Auswanderung solcher, welche sich dadurch dem Eintritt in den Dienst des stehenden Heeres zu entziehen suchen, — wenigstens nach überseeischen Ländern, wohin ja doch der weitaus größte Teil der Auswanderer sich wendet, — schon in der Ausführung zu hindern und unmöglich zu machen. Sie haben dies versucht durch die Bestimmung, daß die Auswanderungsunternehmer nnd Agenten Verträge mit Personen männlichen Geschlechts, welche zwischen dem 17. und 25. Lebensjahre stehen, nur abschließen dürfen, wenn dieselben eine Bescheinigung über ihr Militärverhältnis beibringen. Soweit es von den deutschen Staaten aus geschehen konnte, ist ja dadurch in der That der Auswanderung gerade von jungen Leuten in diesem Alter nach außereuropäischen Ländern ein Riegel vorgeschoben worden; davon daß man dieselbe ganz zu verhindern imstande wäre, kann natürlich keine Rede sein, da ja die niederländischen, französischen, englischen Häfen den Auswandernden genügende Gelegenheit bieten, ohne Belästigung durch jene Beschränkung die Neue Welt zu erreichen.

Unter gewissen Umständen aber können, wie ich bereits erwähnte, auch Leute, welche das Reichsgebiet verlassen und nach dem gestellungspflichtigen Alter in dasselbe zurückkehren, noch zum Dienst im stehenden Heere oder in der Flotte herangezogen werden. Es sind dies einige eigentümliche Bestimmungen des Reichsmilitärgesetzes, die dann auf Grund dieses auch in die Ersatzordnung aufgenommen sind. Danach sind Personen, welche

a) das Reichsgebiet verlassen, die Reichsangehörigkeit verloren, eine andere Staatsangehörigkeit aber nicht erworben oder wieder verloren haben und wieder ihren dauernden Aufenthalt in Deutschland nehmen, oder
b) das Reichsgebiet verlassen, eine andere Staatsangehörigkeit zwar erworben hatten, aber vor vollendetem 31. Lebensjahre wieder Reichsangehörige werden, oder
c) Söhne ausgewanderter und wieder in das Deutsche Reich zurückgekehrter Personen sind, sofern sie keine andere Staatsangehörigkeit erworben haben,

zur Gestellung vor den Ersatzbehörden verpflichtet und können nachträglich ausgehoben werden, jedoch im Frieden nicht über das vollendete 31. Lebensjahr hinaus im aktiven Dienst zurückgehalten werden. Über die Zulässigkeit der Einstellung haben die Ersatzbehörden dritter Instanz in jedem Einzelfalle Entscheidung zu treffen.

Wie dies eine Verschärfung der für die Erfüllung der Wehrpflicht geltenden Bestimmungen war, so finden sich andererseits auch Vorschriften im Reichsmilitärgesetz, welche Erleichterungen für gewisse Kategorien von Wehrpflichtigen, welche sich im Auslande befinden, statuieren. Wir haben oben gesehen, daß Deutsche, welche ihren Dienst im stehenden Heere oder in der Flotte schon abgeleistet haben und zur Reserve übergetreten sind oder bereits der Land- oder Seewehr angehören, zwar einer Erlaubnis zur Auswanderung bedürfen, daß ihnen diese aber nach gesetzlicher Vorschrift im Frieden, sofern sie nicht zum Dienst einberufen sind, nicht verweigert werden darf, sowie daß Mannschaften der ersten Klasse der Ersatzreserve nur eine Anzeige ihrer bevorstehenden Auswanderung zu erstatten haben. Die bezeichneten Wehrpflichtigen sind also, wie es auch im Gesetze ausdrücklich ausgesprochen ist, im Frieden in der Wahl ihres Aufenthaltortes im In- und Auslande thatsächlich nicht beschränkt. Dieselben sind aber auch im Auslande den zur Ausübung der militärischen Kontrolle erforderlichen Anordnungen unterworfen und haben prinzipiell auch während ihres dortigen Aufenthalts die ihnen obliegenden Dienstpflichten zu erfüllen, insbesondere im Falle einer Mobilmachung sofort zurückzukehren und sich zu stellen. In dieser letzteren Hinsicht stehen ihnen auch die Mannschaften der zweiten Klasse der Ersatzreserve gleich, welche ebenfalls zur Stellung bei ausbrechendem Kriege verpflichtet sind. Von diesen Pflichten können nun aber die genannten Klassen von Wehrpflichtigen unter gewissen Voraussetzungen und Bedingungen dispensiert werden. Die Hauptvoraussetzung ist, daß die Betreffenden sich in Länder außerhalb Europas, mit Ausschluß der Küstenländer des Mittelländischen und Schwarzen Meeres, begeben. Wollen Mannschaften, Offiziere und im Offizierrange stehende Ärzte der Reserve, Land- und Seewehr, sowie Angehörige der ersten Klasse der Ersatzreserve dorthin gehen, so können sie im Frieden, unter Dispensation von den gewöhnlichen Dienstpflichten, aber unter der Bedingung der Rückkehr im Falle der Mobilmachung, zunächst auf zwei Jahre beurlaubt werden. Dieser Urlaub wird für die Mannschaften durch das Landwehr-Bezirkskommando, für die Offiziere und die Ärzte durch den Infanterie-Brigadekommandeur erteilt. Weisen die Beurlaubten bei Ablauf der zwei Jahre durch Konsulatsatteste nach, daß sie in einem der erwähnten Länder eine feste Stellung als

Kaufmann, Gewerbetreibender ꝛc. erworben haben, so kann der Urlaub bis zur Entlassung aus dem Militärverhältnisse und unter gleichzeitiger Dispensation von der Rückkehr im Falle einer Mobilmachung verlängert werden; in der Praxis verfährt man dabei jedoch so, daß Urlaub und Dispensation zunächst für einen fünfjährigen Zeitraum und dann erst bei erneuter Vorlegung von Konsulatsatteften bis zur Entlassung aus dem Militärverhältnis erteilt werden. Offizieren und Ärzten wird nach Ablauf der zwei Jahre ein Urlaub nicht mehr erteilt, dieselben haben vielmehr dann ihre Verabschiedung nachzusuchen.

Die Anträge unterliegen bezüglich der Reserve, Land- und Seewehr sämtlich der Entscheidung der Infanterie-Brigadekommandeure; sie sind jedoch an die Landwehr-Bezirkskommandos zu richten und werden von diesen den ersteren vorgelegt. Die Mannschaften der ersten Klasse der Ersatzreserve dagegen haben ihre bezüglichen Gesuche durch die Landwehr-Bezirksfeldwebel an das Bezirkskommando, in dessen Kontrolle sie stehen, zu richten. Hat das letztere keine Bedenken gegen die Genehmigung, so erteilt es dieselbe; andernfalls legt das Kommando die Gesuche, unter Geltendmachung der Bedenken, ebenfalls dem Infanterie-Brigadekommandeur zur Entscheidung vor. Zugleich mit der erteilten Genehmigung wird durch das Landwehr-Bezirkskommando die Versetzung in die zweite Klasse der Ersatzreserve verfügt.

Bei der Ersatzreserve zweiter Klasse kann von einer Dispensation von militärischen Dienstpflichten im Frieden nicht die Rede sein, da dieselben dann überhaupt solche nicht zu erfüllen haben. Die Mannschaften dieser Klasse können vielmehr nur bei ausbrechendem Kriege im Falle außerordentlichen Bedarfs zur Ergänzung des Heeres verwendet werden und werden dann durch besondere Kaiserliche Verordnung einberufen. Von dieser Gestellung bei ausbrechendem Kriege können sie aber ebenfalls unter der Voraussetzung, daß sie durch Konsulatsatteste nachweisen, daß sie in einem der oben erwähnten Länder eine feste Stellung als Kaufleute, Gewerbtreibende u. s. w. erworben haben, für die Dauer ihres Aufenthaltes außerhalb Europas befreit werden. Die bezüglichen Gesuche sind an den Zivilvorsitzenden derjenigen Ersatzkommission, in deren Bezirk sie sich beim Eintritt in das militärpflichtige Alter zur Stammrolle angemeldet haben, zu richten, worauf die Genehmigung durch die ständigen Mitglieder der Kommission erteilt wird. Die Vergünstigung wird hier, wie erwähnt, ausdrücklich nur auf die Dauer des Aufenthalts außerhalb Europas erteilt; in allen andern Fällen wird sie auf bestimmte Zeit erteilt. Sie gilt aber auch dann nur für die Dauer des Aufenthalts in den oben bezeichneten Ländern und erlischt stets bei Rückkehr der betreffenden Wehrpflichtigen nach Europa, sowie bei Übersiedelung derselben in nicht-europäische Küstenländer des Schwarzen oder Mittelländischen Meeres.

Die Konsuln sind durch die für sie ergangene Allgemeine Dienstinstruktion angewiesen, auf Antrag der Beteiligten sich der Übermittelung der Gesuche an die heimatlichen Militärbehörden, unter Beifügung der abgelaufenen Reisedokumente, Urlaubsbewilligungen und der etwaigen Konsulatsatteste, zu unterziehen.

Es sind somit durch die eben dargestellten Bestimmungen, gegenüber den Erschwerungen, welche durch die unter Umständen zulässige nachträgliche Einstellung bis zum 31. Lebensjahre geschaffen sind, auch wesentliche Erleichterungen der Wehrpflicht gewährt, um, so weit es die Schlagfertigkeit des Heeres zuläßt, thunlichst Härten zu vermeiden und billigen Ansprüchen entgegenzukommen.

A. Altenberg.

(Fortsetzung folgt.)

Der fünfte deutsche Geographentag zu Hamburg.

In der Osterwoche tagten die deutschen Geographen zum fünftenmale, dieses Mal in der schönen Hansestadt Hamburg und die Beteiligung, wie der Verlauf der Verhandlungen zeigte von neuem die Lebensfähigkeit dieser jungen Institution, insbesondere aber auch, welch reges Interesse der deutsche Seemann und der Kaufmann dieser den Gesichtskreis räumlich so besonders erweiternden Wissenschaft entgegenträgt. Die Zahl der Teilnehmer hat die bisher unerreichte Zahl von 600 Mitgliedern überschritten, von dener natürlich weitaus der größte Teil Hanseaten waren.

In sechs Sitzungen ward wiederum eine sehr stattliche Zahl von Vorträgen bewältigt, welche dank den Statuten zumeist an wenige brennende Fragen anzuknüpfen hatten, und es ist begreiflich, daß unter diesen weder die Wiederaufnahme der Südpolarforschung, noch die Entwickelung der deutschen Landeskunde oder ein Reisebericht aus Südamerika, so wichtig sie für die Fachmänner sind, ein so allgemeines Interesse in Anspruch zu nehmen vermochte, wie die Verhandlungen des dritten Tages, wo die Afrikaforschung auf der Tagesordnung stand. Diese befindet sich in einem Stadium, in dem sie von den Fragen der Kolonisation und der wirtschaftlichen Ausbeutung kaum mehr getrennt werden kann, und so ist es nicht zu verwundern, daß sich die Vorträge der sämtlichen Redner an diesem Tage immer auf diese praktische Fragen zuspitzten, obwohl es sich dabei — wir möchten sagen leider — keineswegs um planmäßig verteilte Referate handelte. Um so frischer waren sie allerdings vielleicht, indem jeder der Redner das seinen speziellen Interessen zunächst gelegene Feld nach eigner Umgrenzung behandelte. Nach einem die Resultate der Kongokonferenz auf der Karte darlegenden Vortrag des Herrn L. Friederichsen, der die offizielle Karte zum neusten Weiß-

buch selbst gezeichnet hat, sprachen Dr. G. A. Fischer und die Herren W. Westendarp und Ad. Woermann und die Signatur der interessanten Darlegungen war, wenn auch nicht bei allen in gleichem Maße, kurz gesagt, eine gesunde Kritik gar zu sanguinischer Kolonisationsprojekte. Aus diesem Grunde gerade würde es für die Leser dieser Zeitschrift von Interesse sein, sich eingehender mit dem Inhalt der Vorträge bekannt zu machen, wozu nach bisherigen Erfahrungen über die Publikation der Verhandlungen erst im Herbst Gelegenheit sein wird. Um so wichtiger ist es, hier schon auf Dr. G. A Fischer's neueste Schrift*) aufmerksam zu machen; denn bei der scharfen, in der Form jedoch völlig sachlich gehaltenen Kritik, die er bei Besprechung „der klimatischen Verhältnisse Afrikas in bezug auf die Verwendung überschüssiger deutscher Arbeitskräfte" übte, kommt es auf die Darlegungen im einzelnen viel mehr an, als auf die hier oder in Zeitungsreferaten allein wiederzugebenden allgemeinen Andeutungen. Dr. Fischer hat sieben Jahre in den Tropen Afrikas zugebracht, und meist in Sansibar gelebt, bekanntlich aber auch Reisen ins Innere, insbesondere durch das Massailand bis zu dem großen Seeplateau gemacht. Indem er die Wirkungen der gesteigerten Temperatur und großen Feuchtigkeit auf den menschlichen Organismus darlegt und insbesondere bei der ungemein weiten Verbreitung der Malaria verweilt, die sich namentlich da festsetzen müsse, wo es sich um die Aufackerung des mit Zersetzungsprodukten geschwängerten Bodens — die Vorbedingung aller Produktion — handelt, tritt er Stanley's u. A. Ansichten von der Möglichkeit einer Verwertung des deutschen Landmannes im tropischen Afrika scharf entgegen und will die Kolonisation hier durchweg durch Kultivation ersetzt sehen, d. h. eine Verwertung durch Tropenbewohner unter europäischer Oberleitung. Das Hauptgewicht legt er dabei darauf, daß die Plateauländer, abgesehen von einigen Bergerhebungen, durchweg zu niedrig seien — indem sie 1400 m nicht überschritten — um die ungünstigen Züge des Tropenklimas wesentlich zu modifizieren. Unsers Erachtens können solche Darlegungen eines erprobten medizinischen Fachmannes nur günstig wirken, ohne daß sie bereits als allgemein geltende Wahrheiten hingestellt zu werden brauchten. Denn auch hier handelt es sich um Generalisationen, denen günstigere Einzelerfahrungen gegenüberstehen und welche die Auffindung neuer sanitärischer Maßregeln und bestimmter enger umgrenzter Gebiete von besseren Aussichten für ein längeres Aushalten der Europäer nicht ausschließen. — Herr Westendarp gab ein sehr anschauliches Bild über die afrikanischen Fund- und Handelsplätze für Elfenbein und trat auch hier den übertriebenen Schilderungen über die Masse des vorhandenen Vorrats entgegen, während Herr Woermann die Schätzungen über den heutigen Export aus dem Kongogebiet oder den zunächst zu erwartenden Import auf eine mäßige Ziffer herabminderte. Wie schon öfter, vertrat der Letztere den unsers Erachtens allein richtigen Standpunkt, daß erst eine lange Zeit der Arbeit und des Säens erforderlich sei, bis man auf eine dem ganzen deutschen Volke zu gute kommende Ernte rechnen könne. Aber weil eine solche in Jahrzehnten in Aussicht stehe, heiße es jetzt ordentlich Hand anzulegen. Zu einer eigentlichen Diskussion kam es leider auf dem Geographentag nicht.

Eine bedeutende Anziehungskraft haben die letzten drei Geographentage durch ihre kleinen aber vortrefflich arrangierten Ausstellungen auf die Besucher ausgeübt, und es gebührt dem rührigen Lokalkomitee zu Hamburg der lauteste Dank, daß es diesmal neben Instrumenten, Karten, Reiseausrüstungen, ethnographischen Objekten ꝛc. eine so höchstinstruktive Zusammenstellung wichtiger Stapelprodukte des Welthandels veranlaßt hat. Eine große Reihe der hamburgischen Importfirmen hatte in bereitwilligster Weise hierzu beigetragen und indem die gleichartigen Objekte aus den verschiedenen Gegenden der Erde nahe nebeneinander aufgestellt waren, orientierte man sich sofort über die geographische Verbreitung der Fund- oder Handelsstätten, was oft durch die höchst dankenswerte Eintragung derselben auf stummen Weltkarten oder sonstigen Kartenskizzen noch vortrefflich befördert wurde Über den Reichtum der Ausstellung gibt ein gut redigierter „Führer" durch dieselbe nähere Auskunft Der nächste Geographentag findet 1886 in Dresden statt. H. Wagner-Göttingen.

*) „Mehr Licht im dunklen Weltteil ꝛc." vergl. Besprechung Seite 311.

Offizielle deutsche Kolonialkarten.

Die so schnell auf einander folgenden Veränderungen in dem kolonialen Besitz der europäischen Mächte in Afrika wie in der Südsee haben das Bedürfnis nach zuverlässigen kartographischen Publikationen fortdauernd in Fluß erhalten und ist es besonders die genaue Feststellung der vielfach fraglichen Abgrenzungen wie der Erwerbungen selbst, welche die von dem Ersten Sekretär der Geographischen Gesellschaft in Hamburg, Herrn L. Friederichsen, im Auftrage des Auswärtigen Amts gezeichneten Karten mit Spannung erwarten ließ. Aber nicht nur in bezug auf eine möglichste Genauigkeit in betreff der politischen Angaben bieten die uns vorliegenden Blätter*) den erwünschten Anhalt, sondern verdienen auch in bezug auf Vollständigkeit der wichtigsten Namen wie in Terrainangaben (Höhen- und Tiefenmessungen) volle Anerkennung.

Mit welcher Sorgfalt die im Maßstabe von 1 : 5 000 000 gezeichnete, sich vom 10° nördlicher bis zum 20° südlicher Breite erstreckende Karte von Zentralafrika die politischen Verhältnisse festgestellt, bezeugen die in verschiedenem Kolorit gegebenen Eintragungen der Grenzen: 1. des gesamten konventionellen Freihandelsgebiets gemäß der Generalakte der Berliner Konferenz, Kapitel I, Artikel 1, einschließlich der in §. 3 vorgesehenen verlängerten Zone, — 2. der östlichen Grenze des geographischen Kongobeckens nach demselben Artikel, — 3. des Gebiets der Internationalen Kongogesellschaft nach dem Vertrage mit Deutschland vom 8. November 1884, unter Berücksichtigung der Grenzregulierungen am untern Kongo zwischen der Gesellschaft und Frankreich, beziehungsweise Portugal, — 4. des Gebiets der Internationalen Gesellschaft nach dem Vertrage mit Frankreich vom 5. Februar 1885, — 5. des Gebiets der Gesellschaft nach den zwischen derselben und Belgien ausgetauschten Erklärungen vom 23. Februar 1885.

*) Verlag von L. Friederichsen & Co. in Hamburg.

Digitized by Google

Die Herrn Friederichsen bei der Markierung des konventionellen Freihandelsgebietes geleiteten Gesichtspunkte hat er selbst beim Geographentage ausführlich erläutert. Er hat hierbei auch gegenüber der vom Institut National de Géographie in Brüssel mit offiziösem Charakter herausgegebenen Karte Zentralafrikas, (dieselbe, welche auch dem 7. Hefte unseres Organs beilag) dagegen protestiert, daß das ganze Quellgebiet des Nil (also auch der Viktoria-Njansa) von der „Zone du Commerce libre" auszuschließen sei, als einen entschiedenen Fehler, den die zahlreichen seitdem in Deutschland, England und Frankreich erschienenen Karten von Afrika auf diese Quelle gestützt nachgeahmt; — §. 3 der Generalakte der Berliner Konferenz lautend: „Der Handel aller Nationen soll vollständige Freiheit genießen: 3. In dem Gebiete, welches sich östlich von dem Kongobecken in seinen oben beschriebenen Grenzen bis zu dem Indischen Ozean erstreckt, von dem fünften Grad nördlicher Breite bis zu der Mündung des Zambese im Süden ꝛc.," gibt Herrn Friederichsen volle Begründung für seinen Standpunkt.

Die Abweichungen der Grenzen des Kongostaates in den verschiedenen Anerkennungen der europäischen Mächte weisen auf die Notwendigkeit hin, in weiteren diplomatischen Verhandlungen ein Definitivum hierin zu schaffen. In bezug auf die auf offizielle Angaben gestützte Markierung des Deutschen Schutzgebietes, so ist hiernach die Grenze des Kamerungebiets gen Westen als feststehend zu betrachten. Sie beginnt unter 9° 8' östlicher Länge von Greenwich an dem Ethiope-Katarakt des Croß River, wendet sich in südwestlicher Richtung zu der Quelle des Rio del Rey, folgt dem rechten Ufer desselben bis zu seiner Mündung und alsdann der Küste des Kamerungebietes bis zum Behuwe-Fluß. Ausgeschlossen von diesem Küstenstrich bleibt die als Englisches Besitztum zu bezeichnende Stadt Viktoria und nächste Umgebung. Die große Insel Malimba mit König Passals Stadt an der Mündung des Kamerunflusses, sowie das Küstengebiet von Batanga ꝛc. südlich vom Behuwe-Fluß bis zum Dorf Gumbegumbe an der Grenze des Spanischen Muniſluß-Territoriums harrt noch eines definitiven politischen Kolorits. Auf einzelnen Teilen dieses Gebietes ist die Deutsche Flagge gehißt worden; über deren Unterstellung unter Deutsche Schutzherrschaft schweben aber noch Verhandlungen. — Die Nordgrenze von Lüderitzland geht noch über das Kap Frio hinaus bis zum 18. Grad südlicher Breite. Eine Angabe der Grenzen der Deutschen Schutzherrschaft im äquatorialen Ostafrika hat Herr Friederichsen als verfrüht ganz unterlassen, in Anbetracht der bisherigen unsicheren Kenntnis der staatlichen Umgrenzungen der für die Erwerbungen der Ostafrikanischen Gesellschaft in Frage kommende Gebiete. — Bei Angabe der Grenze des Sultanats von Sansibar dienten ihm die persönlichen Erfahrungen des Afrikareisenden Dr. G. A. Fischer. Bekanntlich ist die Ausdehnung der Macht des Sultans schwer zu bestimmen. Während auf allen Karten die Mündung des Juba als nördlichste Grenze des Sultanats bezeichnet zu werden pflegt, zieht die Friederichsen'sche Karte die Nordgrenze ungefähr 1 Grad südlicher an der Mündung des Wubuschiflusses (Port Durnford), gibt dagegen aber nördlich davon die Orte Kismaju, Barawa, Marka, Makdischu (Magadoxa), Warscheich und Mruti als Punkte an, in denen der Sultan behufs Aufrechterhaltung der Ordnung auf Wunsch der Somali einen Gouverneur und einige Soldaten stationiert hält, deren nördlichster zwischen 2 und 3° nördl. Breite liegt.

Dieselben Vorzüge in bezug auf Genauigkeit der politischen Angaben gegenüber der bisherigen kartographischen Publikationen zeigen auch die weiteren bisher erschienenen Friederichsen'schen Karten: „Ober-Guinea", — „das westafrikanische Küstengebiet zwischen dem Alt-Kalabarfluſſe und Corisco-Bai" — „Herero-Namaqua- und Lüderitzland." Eine Karte der Inseln des westlichen Großen Ozeans, zur Veranschaulichung des Deutschen Kolonialbesitzes in der Südsee ist in Vorbereitung.

Echo aus allen Weltteilen.

Die Italiener im Roten Meere. Da der Negus von Abessinien keine Eile zeigte, dem Verlangen Italiens zu entsprechen, welches für seine in Massaua stationierten Truppen auf der Hochebene von Bogos eine Villegiatur beanspruchte, hat Oberst Saletta, der Höchstkommandierende von Massaua, als etwaige sanitäre Aushilfe von dem an der Südküste des Golfs von Zula (Annesley-Bai) ungefähr 35 Seemeilen entfernt gelegenen Arafali am 10. April Besitz ergriffen. Hier finden sich reichliche Süßwasserquellen, wodurch auch binnen wenigen Stunden Massaua mit einem beträchtlichen Quantum frischen Wassers täglich versorgt werden kann. Zudem besitzt Arafali einen als Fort verwendbaren kastellartigen, bisher mit 50 egyptischen Soldaten besetzt gewesenen Bau, der in nächster Nähe der abessinischen Grenze von strategischer Wichtigkeit werden kann. Falls der am 4. April von Adua mit Geschenken und eigenhändigen Briefschaften des Königs Humbert und seines Ministers des Äußern zum Könige Johannes aufgebrochene Kapitän Ferrari eine nur den französischen Intrigen zu dankende kalte Aufnahme finden sollte, so könnte Arafali vielleicht eine besondere Rolle spielen.

Redaktionelle Korrespondenz.

Aus Südbrasilien.

Von dem Verfasser der im vorigen Jahre so beifällig aufgenommenen Abhandlung: „Wie soll man kolonisieren?" (1884, Heft 17 und 18) erhalten wir folgende ergänzende Zuschrift:

Joinville (brasil. Prov. Sa. Catharina), 7. Febr. 1885.

Im 5. Abschnitt meines Aufsatzes ist es als offene Frage behandelt, ob man bei der Besiedelung hin und wieder zwischen den an Kolonisten überwiesenen Grundstücken zum Zwecke der Landspekulation Parzellen liegen lassen oder hinter einander weg besiedeln soll. Hier in Dona Francisca thut man das letztere, und zwar wesentlich aus zwei Gründen: erstens fällt die Last der Wegeunterhaltung längs der reservierten Parzellen auf die Kolonieverwaltung; zweitens bilden solche unangebaute eingestreute Parzellen die Schlupfwinkel von allerlei den Kulturen schädlichem Getier, das desto leichter zu bekämpfen ist, in je näheren Zusammenhang die kultivierten Strecken gebracht werden. Auch hat man hier einerlei Verkaufspreis festgehalten und nimmt heute von den neuen Ansiedlern noch nicht

mehr für den Morgen, als in den ersten Zeiten der Niederlassung, indem man von der Ansicht ausgeht, daß mit der wachsenden Entfernung vom Stadtplatz die später und entfernter Angesiedelten ohnehin gegenüber den näher dem Verkehrszentrum Wohnenden in einer unvorteilhaften Lage sich befinden. Prinzip ist, die Grundstücke so auszulegen, daß an der Front eines jeden ein fahrbarer Weg entlang geführt wird. Bei Anlegung der Wege gebieten die Witterungsverhältnisse die Vorsicht zu beobachten, daß der Weg an der Sonnenseite der Thäler hin läuft, und niemals an einem gegen Süden gerichteten Abhang, weil er an dieser Seite — der Schattenseite auf unsrer südlichen Hemisphäre — nicht oder selten austrocknen würde. Um sich eine Vorstellung von den Kosten der Wegeanlage zu machen, darf angeführt werden, daß in dem stark zerklüfteten Terrain von S. Bento die Kosten bis auf 3 Milreis*) pro Meter im Durchschnitt gestiegen sind. Es sind damit Wege hergestellt, die mit dem, was man in Brasilien Chaussee nennt, wohl sich vergleichen lassen.

Was die Kosten des Kolonisationsunternehmens anlangt, so sind Berechnungen angestellt worden, wie die sämtlichen von der Koloniedirektion zu leistenden Ausgaben sich zu der Kopfzahl der zugeführten Kolonisten verhalten, Berechnungen, die über eine lange Reihe von Jahren sich erstrecken. In diesem Verhältnis scheint eine auf andere Kolonisationsunternehmungen anwendbare Grundlage gegeben zu sein. Zunächst muß man wissen, wofür diese Ausgaben bestimmt sind. Es sind darin sämtliche Kosten inbegriffen, mit Ausnahme derjenigen der Vereinsdirektion in Hamburg und der Agentur in Rio de Janeiro. Es werden von der Koloniedirektion unmittelbar bestritten: der an die Regierung resp. den Fürsten von Joinville abzuführende Kaufpreis der Ländereien ($^1/_2$ Real pro Quadratbrasse oder 250 Reis pro Morgen von 500 Quadratbrassen, gleich 24,2 Ar, wogegen an den Kolonisten der Morgen mit 4 Milreis auf Kredit, mit 3 Milreis gegen bar abgegeben wird), die Gehälter der Beamten (Direktor, Rechnungsführer, Sekretär und zwei Ingenieure, davon einer in S. Bento, Geistliche, Arzt), die Bureaubedürfnisse, die Hilfskräfte bei Vermessungen, die Wegebauten, der Empfang, der Transport und die Verpflegung der neu angekommenen Kolonisten, die Unterhaltung der zur Verwaltung gehörigen Gebäude bezw. die Errichtung etwa mit der vorrückenden Besiedelung notwendig werdender neuer Empfangschuppen, in denen die Kolonisten bis zur Einrichtung eines eignen Heims hausen, die Krankenpflege (Hospital, in Notfällen Medizin). Es ist ein ganzes Knäuel von Ausgaben, deren jede wieder in viele einzelne Posten zerfällt. So steckt, um eins nur zu erwähnen, in dem Konto für Empfang der Einwanderer eine Ausgabe, die einigermaßen überraschen dürfte, nämlich für Zollabfertigung. Es hat damit folgende Bewandtnis. Die Einwanderer werden bekanntlich mit Dampfern der Hamburg-Südamerikanischen Dampfschiffahrts-Gesellschaft befördert, deren Ankunft in S. Francisco mit Zufügung der überbrachten Passagierzahl und Güterzahl telegraphisch avisiert wird. Dies geschieht, damit die nötigen Leichterfahrzeuge bereit gehalten werden, um das Ausladen zu beschleunigen, denn die großen Dampfer wollen noch am Tage des Einlaufens wieder ausgehen. Nun müßten die Passagiergüter in S. Francisco ans Land behufs der zollamtlichen Behandlung geschafft werden, wenn nicht mit den Beamten der dortigen mesa das rendas das Abkommen getroffen wäre, daß für diesen Fall die Dispachierung nach Joinville verlegt wird. Umsonst aber sind die Beamten nicht gefällig, sie leben während der Zeit, daß sie die Einwanderer nach Joinville begleiten und dort die Ladung des Dampfers untersuchen, auf Kosten der Direktion und diese Tage sind Kirmeß für die Herren, deren Rechnungen, beiläufig bemerkt, immer länger geworden sind. Jedoch trotz der erklecklichen Kosten wickeln sich die Zollabfertigung (Dispachierung) und der Transport der Personen und Güter in der Weise, daß die Boote unmittelbar vom Seedampfer aus nach Joinville hinauffahren können, bedeutend wohlfeiler ab, als wenn der Dispachierung halber ein mindestens 24stündiger Aufenthalt in S. Francisco müßte genommen werden und damit ein mehrmaliges Umladen von den Booten aufs Land, vom Land in die Boote verbunden wäre. Von Joinville müssen die Einwanderer weiter nach dem gewählten Koloniepatz geschafft werden, und auch diese Kosten steigern sich naturgemäß mit den Jahren, je weiter die Ansiedelungen vorrücken und der Weg nach den äußersten Enden der Straßen sich verlängert. Diejenigen, die nach S. Bento ziehen, werden mit ihrem Gepäck unentgeltlich per Achse die 12 Meilen dahin befördert; jedoch kostet das dazu benutzte Fuhrwerk der Direktion 20 Milreis, und wohl 75 Prozent aller Einwanderer wählen gerade jenen entfernten Teil der Kolonie zum Ziel, wo sie den heimatlichen Roggen bauen können.

Summiert man also die oben angedeuteten Ausgaben und dividiert die Summe durch die Zahl der Zugewanderten, so stellen sich im Durchschnitt der Jahre die gesamten Kosten auf 70 bis 80 Milreis pro Kopf jährlich. Sie haben sich in den letzten Jahren verhältnismäßig gesteigert und der höheren Ziffer genähert. Nimmt die Einwanderung zu, so werden die Kosten pro Kopf sich ermäßigen; denn gewisse Ausgaben bleiben sich gleich, ob mehr oder weniger kommen. Mit demselben Verwaltungspersonal und demselben allgemeinen Verwaltungsaufwand würden ebenso gut 15 000, wie 700 Einwanderer empfangen und angesiedelt werden.

Wenn die Kosten auch nur 70 Milreis pro Kopf betragen — und darunter dürften sie schwerlich sinken, in den ersten Jahren einer Kolonie, wo alles erst einzurichten ist, sogar höher sich stellen —, so ist kaum anzunehmen, daß ein Kolonisationsunternehmen, das rein auf den Gewinn aus den verkauften Ländereien angewiesen ist, ohne Staatssubvention ein lukratives Geschäft sein kann, die Bedingungen müßten denn ganz besonders günstig liegen. Ein industrielles Unternehmen oder eine Eisenbahn, mit der Kolonisation verbunden, mag indessen die Chancen besser gestalten. Die Staatssubvention erscheint als ein gerechtes Äquivalent für die hergestellten Kommunikationsmittel. Darum und aus verschiedenen andern Gründen glaube ich die geleistete Wegebauarbeit als Basis für die Bemessung der Subvention empfehlen zu sollen. Fünf Contos de Reis für 1 Kilometer fahrbare, mit Kolonisten besetzte Straße halte ich für das mindeste, mit dem eine Kolonisationsgesellschaft auskommen kann. Die Regierung, welche die Subvention gewährt, sagen wir die Brasilian-

*) 1 Milreis — ca. 2 Mark.

sche, könnte ein jährliches Maximum, das nicht überschritten werden darf, festsetzen. Dagegen meine ich, die betreffende Gesellschaft sollte die etwas gefährliche Klausel, jährlich eine bestimmte Anzahl von Kolonisten einzuführen und anzusiedeln — beides sind sehr verschiedene Dinge — sich in ihrem Vertrage mit der Regierung nicht aufdrängen lassen. Der alte Praktiker.

Die Affaire des Rio Oro.

Barcelona, 29. März 1885.

Die Resultate einer angeblichen kolonialen Politik, welche aber nichts als persönliches Interesse oder die Sucht zu scheinen zur Basis haben, treten zu Tage. Während des Berliner Kongresses hat Spanien, um nicht weniger zu sein als andere Länder, eine Expedition ausgesandt, um Besitz von der den Kanarischen Inseln gegenüber gelegenen Küste der Sahara zu ergreifen. Vier Jahre sind es her, daß eine spanische Fischereikompanie (welche sehr schlechte Geschäfte machte) für nichts die Halbinsel von Rio Oro erwarb; was den Rest der Küste anbetrifft, so gehört sie seit 4½ Jahrhunderten den kanarischen Fischern, den Einzigen, welche stets die Bänke in jenen Breitengraden ausgenutzt haben. Demnach verdient die neueste Besitzergreifung nicht den Namen einer Eroberung und außerdem handelte es sich um einen Europa nahen Küstenstrich, der allen Schiffern und Geographen bekannt war. Dessen ungeachtet haben gewisse Madrider Journale die Besitzergreifung des Rio Oro als eines der glänzendsten Blätter in der Zeitgeschichte Spaniens dargestellt, und der Präsident des Konseils, Herr Canova, fühlte sich gedrängt, den spanischen Reisenden, der einfach nur dahin gegangen, wohin sich täglich die Fischer der Kanarischen Inseln begeben, und nicht ins Innere eindrang, sondern ruhig an Bord des Kriegsschiffes blieb, als „einen der größten und kühnsten Forscher aller Zeiten" zu feiern. Wie Sie sehen, sind wir Spanier nicht schwer zu befriedigen. Man konnte in den Madrider Blättern das unglaublichste Geschwätz über diese große Eroberung lesen, welche uns zu Herren einer Sandfläche gemacht, die wüst und einsam, ohne jedwede Vegetation ist, ganz zukunftslos, trotz aller Phantasien. Man hat hierbei an die vergangene koloniale Größe Spaniens erinnert und glänzende Projekte neuen Ruhmes hierauf gebaut. Einige haben auf der Küste des Rio Oro Urwälder ausgemalt, unermeßliche Bodenschätze und üppige Weideplätze mit prachtvollen Herden; ja, man ist soweit gegangen, sich über Italien lustig zu machen, das sich die Häfen des Roten Meeres nimmt, — über Frankreich, das sich am Gabun und am Senegal ausbreitet, — über Deutschland, das sich in Angra Pequena und Kamerun festgesetzt hat, — über England, Belgien und Portugal. Nichts gleiche dem sandigen Küstengebiete der Sahara, — man hat für dort schon dreien Zukunftsstädten den Namen gegeben, — ein Kanal sollte von Rio Oro nach Timbuktu angelegt werden, — Handels-Stapelplätze in der Oase Adrar — und vieles andere! Diese optimistische Leichtgläubigkeit hat selbst die Bildung einer Gesellschaft hervorgerufen, um die Reichtümer der spanischen Sahara auszubeuten. Eine Art Faktorei wurde am Rio Oro errichtet, Wunderdinge wurden von Anfang an von dem guten Charakter der Eingeborenen und über den Enthusiasmus berichtet, mit welchem sie die Spanische Besitzergreifung begrüßt haben. Nun, nach den neuesten Nachrichten haben diese so edlen, so großmütigen und so zivilisierten Mauren die Faktorei zerstört, sechs Angehörige massakriert und die übrigen als Gefangene fortgeführt. Es versteht sich von selbst, daß der Urheber der ganzen Affaire, der Fähnrich Bonelli, nicht am Platze war; er hatte sich mit dem Kriegsschiffe davongemacht und seine unglücklichen Gefährten ihrem Schicksale auf dem Sande überlassen. Die Mauren warteten nur die Abfahrt der Spanischen Goleta ab, um ihren Handstreich auszuführen. Diese klägliche Affaire hat große Sensation hervorgerufen. Alle Journale — dieselben, welche tags zuvor die Charaktereigenschaften der Mauren nicht genug rühmen konnten — schreien jetzt nach Rache. An wem? Und Herr Canova, im Einklange mit der Presse, inmitten des Beifalls der ganzen Kammer ohne Ansehen der Partei, erklärt, daß die Regierung bereit sei, Spaniens Rechte mit Waffengewalt zu wahren — in der Wüste der Sahara! Will man vielleicht eine militärische Expedition in das Innere der Wüste unternehmen? Will man mit unsern Kriegsschiffen die Dünen der Sahara bombardieren? Welche Politik! Dieselbe ist es, welche die Spanischen militärischen Autoritäten in Alhuemas ermorden läßt, um sich nicht mit der Marokkanischen Regierung zu verfeinden, — dieselbe, welche sich überall schädigen läßt, nur um Konflikte zu vermeiden; — dieselbe sucht jetzt einen Konflikt mit den Nomadenstämmen der Sahara, mit den wilden, bestialischen Stämmen, welche sich unsichtbar zu machen wissen, deren man niemals habhaft werden kann!

Frankreich hat seine Tonkin-Expedition, England seine Sudan-Expedition und Spanien seine Expedition in die Sahara! Das ist ebenso erbärmlich wie lächerlich! Die Besitzergreifung des Rio Oro in der Weise, wie sie unternommen worden, ohne jegliche Vorsichtsmaßregeln, mit Perspektiven, die, auf Chimären gebaut, die Welt getäuscht haben, war ein verbrecherisches Unternehmen, und das unnütz vergossene Blut wird zurückfallen nicht auf die Mauren der Sahara, die man doch gut genug kennen sollte, um ihnen zu trauen, sondern auf diejenigen, welche die wahre Ursache der Katastrophe gewesen durch ihren Charlatanismus, wie durch ihren Mangel aller Vorsichtsmaßregeln.

Saturnino Gimenez.

* * *

Die Verlustliste der deutschen Afrikaforschung hat wiederum einen schweren Zuwachs zu verzeichnen. Am 10. Februar starb in San Salvador, an den Folgen des sogenannten perniciösen Fiebers, der Führer der von der Afrikanischen Gesellschaft zu Berlin ausgesandten Expedition, Premierleutnant Eduard Schulze, über welchen wir bereits mehrfach berichtet haben. Endlich am Ziele der Wünsche angelangt, die Trägerfrage gelöst zu sehen und im Begriff, die eigentliche Expedition an der Spitze von ca. 100 Loango-Leuten ins Innere anzutreten, ereilte ihn dieser heimtückische Tod. 8—10 Tage vor seinem Tode hatte er schon das Bewußtsein verloren, nachdem ein ähnlicher Anfall, jedoch von nur sehr kurzer Dauer, einige Wochen vorausgegangen war. Zwei Kisten, die außer den hinterlassenen Sachen des Verstorbenen Pflanzen, Samen, Gypsmasken und allegorische Gegenstände, sowie einen

Bericht über die Kulturverhältnisse des durchschrittenen Gebiets enthalten, sind unterwegs.

An seiner Stelle ist nun Premierleutnant Kund mit der Führung der Expedition betraut worden. Es liegt in der Absicht der Afrikanischen Gesellschaft, für die Zwecke der Kongo-Expedition, für welche das Reich bereits 120 000 Mark bewilligt hat, noch 70 000 Mark zu fordern, und will man, falls die Forderung bewilligt wird, im nächsten Frühjahr eine Nachschub-Expedition ausschicken, die mit einem zerlegbaren Dampfer ausgerüstet sein soll. — Was die Benuë-Expedition Robert Flegel's anlangt, für die das Reich neuerdings 40 000 Mark bewilligte, so soll der Reisende versuchen, auf dem mitgeführten Dampfer „Dr. Heinrich Barth" von Lagos durch die Lagunengewässer nach dem Niger zu fahren und so zum Benuë zu gelangen. Flegel führt Geschenke des Kaisers an die Fürsten von Adamaua mit, die er aber wahrscheinlich durch einen seiner Begleiter wird überreichen lassen, da er selbst unverzüglich an seine Aufgabe gehen will, die darin besteht, vom Benuë südwärts bis Kamerun vorzudringen. Eine andere Expedition, die zu der Afrikanischen Gesellschaft aber nur in mittelbarer Beziehung steht, wird versuchen, von Kamerun aus ihm entgegen zu kommen.*)

Sprechsaal.

17) **A. A. in Königsberg i./Pr.** — In dem im 7. Heft Seite 229 und 230 besprochenen Fall hat das Landgericht Halberstadt als zweite Instanz am 15. Januar d. J. den vom Schöffengericht zu Wernigerode Verurteilten gänzlich freigesprochen und zwar wesentlich auf die Gründe hin, welche der betr. Artikel in unserm Blatte ausgeführt hat, daß nämlich noch nicht einmal der Wortlaut des Gesetzes auf diesen Fall paßte.

18) **P. L. in N.** — Für einen jungen deutschen Arzt, der selbst Mittel zur Genüge besitzt, um ein Jahr ungefähr die Chancen als Neuling abwarten zu können und sich mit der Landessprache und den so gänzlich andersgestalteten Verhältnissen vertraut zu machen, dürften die chilenischen Provinzen Valdivia und Llanquihue, die argentinische Provinz Entre Rios und die brasilianischen Provinzen Rio Grande do Sul und St. Katharina am ehesten Aussicht auf Erfolg für eine Niederlassung bieten.

Büchertisch.

67) Zeitschrift der Gesellschaft für Erdkunde zu Berlin. Herausgegeben von Prof. Dr. W. Koner. Redaktion der Karten von H. u. R. Kiepert. XX. Band 1. Heft. Berlin 188 , Dietrich Reimer.

68) Verhandlungen der Gesellschaft für Erdkunde zu Berlin. XII. Band. Berlin 1885, Dietrich Reimer.

69) Die Deutsche Kolonialpolitik. Zweites Heft: deutsche Landeserkamationen auf Fidji; Aktenstücke über Kamerun; deutsche Interessen in der Südsee. Aktenstücke der deutschen Kolonialpolitik. Leipzig 1885, Renger'sche Buchhandlung.

70) **Bruno Hassenstein,** Spezialkarte des Damaralandes. Nach den neuesten Quellen entworfen. Gotha 1885, Justus Perthes. Mark 1.—

71) **Bruno Hassenstein.** Die deutschen Besitzungen in West-Polynesien. Gotha 1885, Justus Perthes. Mark 1.—

*) Soeben bei Schluß des Heftes geht uns ein Schreiben des Herrn Robert Flegel, datiert von Sta. Cruz de Tenerifa (Kanarische Inseln) v 22. April, zu, u. a. lautend: „Unsere Reise hat seither flotten Fortgang genommen und ist vom besten Wind und Wetter begünstigt gewesen"

Dagegen ist endlich von der ostafrikanischen Expedition unserer Landsleute Dr. Böhm und Reichard eine sehr betrübende Post eingelaufen. Letzterer hat durch Vermittelung des Kaiserlichen Generalkonsuls Dr. Rohlfs in Sansibar an seinen in Wiesbaden lebenden Vater folgende lakonische Depesche gesandt: „Alles verloren, knapp Tod entronnen, Böhm tot, Kredit Sansibar 9000 Mark, kommt Juni, beauftragt Rohlfs."

Die Redaktion.

72) Deutschlands überseeische Beziehungen. Übersicht der europäischen Kolonien. Weltkarte in Mercator's Projektion mit 12 Nebenkarten. Gotha 1885, Justus Perthes. Mark 2.—

73) **Ed. Grien.** Bunte Skizzen aus den Vereinigten Staaten von Amerika zur besseren Kenntnis und Beurteilung amerikanischer Verhältnisse und Eigentümlichkeiten. Leipzig 1882, Gustav Weigel.

74) **Ernst Scherenberg,** Fürst Bismarck. Ein Charakterbild für das deutsche Volk. Elberfeld 1885, Bädecker'sche Buchhandlung. 50 Pfg.

75) **Dr. Hermann Ortloff,** Der Wechselverkehr nach deutschem und österreichischem Recht. Handbuch für Rechtsanwälte, Notare, Kaufleute u. s. w. Neuwied 188 , Heuser's Verlag.

76) **Arthur Clayden,** A popular handbook to New-Zealand its resources and industries. With map. London 1885, Wymann & Sons.

77) **Wilhelm Joest,** Um Afrika mit 14 Lichtdrucken und zahlreichen Illustrationen nach Originalaufnahme des Verfassers nebst einer Karte in Farbendruck. Köln 1885, Du Mont-Schaubergsche Buchhandlung.

78) **Dr. Emil Deckert,** Grundzüge der Handels und Verkehrsgeographie. Leipzig 1885, Paul Frohberg. Mark 2,40.

79) **Luise Schenck,** Lose Blätter aus Brasilien. Hamburg 1885, Karl Gräbener's Buchhandlung.

80) **L. Friederichsen,** Spezialkarte der Küste des Herero-Namaqua- und Lüderitzlandes nebst Übersichtskarte der deutschen Faktoreien an der Westküste Afrikas und Plan von Angra Pequena. Hamburg 1885, L. Friederichsen & Co. Mark 1.—.

81) **L. Friederichsen,** Spezialkarte des Westafrikanischen Küstengebietes zwischen dem Alt-Kalabarflusse und der Corisco Bai (Kamerun, Biafra, Batanga). Hamburg 1885, L. Friederichsen & Co. Mark 1,50.

82) **L. Friederichsen,** Karte von Ober-Guinea zur Veranschaulichung des deutschen Kolonialbesitzes. Hamburg 1885, L. Friederichsen & Co. Mark 1,50.

83) **L. Friederichsen,** Karte von Zentralafrika im Maßstab von 1 : 5 000 000 zur Veranschaulichung der Resultate der Kongokonferenz und der neuesten politischen Gestaltung Zentralafrikas. Im Auftrage des Auswärtigen Amtes bearbeitet. Hamburg 1885, L. Friederichsen & Co. Mark 4.—.

Deutscher Kolonialverein.

Die Herren Schriftführer der Zweigvereine werden hiermit höflichst ersucht, uns stets über alle Versammlungen baldmöglichst einen Bericht aus eigener Feder oder ein darauf bezügliches ausführliches Referat der Lokalpresse nach Erscheinen zur Benutzung für unser Organ gefälligst einsenden zu wollen, damit es uns ermöglicht wird schon im nächsten Hefte den Bericht zu geben.

Die Redaktion.

Hiermit ersuchen wir dringend, etwaige Reklamationen bezüglich unregelmäßiger Zusendung unseres Organs stets sogleich nach dem Erscheinungstermin des ausgebliebenen Heftes, spätestens aber sobald das nächstfolgende Heft zu Händen gelangt ist, direkt an uns resp. an das betreffende Postamt zu richten. Später einlaufende Reklamationen sind wir außer stande zu berücksichtigen.

Als unbestellbar liegen Sendungen hier für die Herren: Postvermerk:

cand. jur. Heintze, Heidelberg,	verzogen, wohin unbekannt.
Freiherr von Berg, Regierungs-Referendar, Potsdam,	verzogen, wohin unbekannt.
Dr. med. Herold, Kronach,	verzogen, wohin unbekannt.

Das Bureau des Deutschen Kolonialvereins.

Berlin SW., Markgrafenstr. 25, Mai 1885.

Redaktionsschluß dieses Heftes am 4. Mai.

Verantwortlicher Redakteur **Richard Lesser, Steglitz** bei Berlin. Nachdruck, wenn nicht ausdrücklich untersagt, mit Quellenangabe gern gestattet. — Druck von Julius Sittenfeld, Berlin.



Eine schwere Trauerkunde hat der elektrische Funke von der Westküste Afrikas dem deutschen Volke überbracht, — von Mund zu Mund, von Ort zu Ort pflanzte sich in erregter Eile die schmerzliche Botschaft fort:

Gustav Nachtigal ist an Bord der „Möwe" am 20. April dem Fieber erlegen; auf Kap Palmas wurde er tags darauf zur Erde bestattet.

So hat denn der unerbittliche Feind jedes Weißen in den Tropen, dem Nachtigal auf afrikanischem Boden so oft getrotzt, ihn auf seiner Heimfahrt ins Vaterland, das ihn mit hohen Ehren zu empfangen sich vorbereitete, hingerafft; — was er in einem Briefe an einen Freund im vorigen Frühjahr in bezug auf die ihm von seiten seines Kaisers übertragene große und schwierige Mission schrieb: „. . vielleicht gehen wir dabei zu Grunde, aber rückwärts weiche ich nicht!" — dieses ahnungsvolle Wort des todesmutigen großen Forschers sollte sich zum Schmerze der Nation bewahrheiten.

Was Dr. Nachtigal für die Begründung der Kolonial-Aera Deutschlands durch die energische wie taktvolle und umsichtige Ausübung seines Mandats als Reichskommissar für Westafrika geleistet, wie er als der Erste die Deutsche Flagge an den Gestaden des dunkeln Erdteils schirmend über unsere Handelsniederlassungen aufrichtete, haben wir an dieser Stelle nicht noch zu erörtern, — unsere Leser wissen mit uns seine außerordentlichen Verdienste um die Bethätigung der Deutschen Kolonialpolitik gebührend zu würdigen. Unvergänglich wird der Name Gustav Nachtigal in der Kolonialgeschichte des neu erstandenen Deutschen Reiches wie in der Geschichte der Afrikaforschung bleiben, knüpft sich doch an diesen Namen die Lebensarbeit eines der edelsten und bedeutendsten Söhne unseres Volkes, eines für die Wissenschaft wie für das Vaterland erglühenden Mannes; — sonderbar, daß seine letzte Ruhestätte unsere Blicke auf jene Küste hinlenken muß, an welcher vor 200 Jahren die kühnen Seesoldaten des Großen Kurfürsten die Brandenburgische Flagge dem heutigen Geschlechte zur Nacheiferung aufgepflanzt haben.

Das heimwärts steuernde Schiff hat Dich, Gustav Nachtigal, in den letzten Schlummer gewiegt, ruhe sanft unter den Palmen des Erdteils, dessen Erschließung für die Zivilisation mit Hingabe Deines Lebens das Ziel all Deines Schaffens und Strebens war!

Digitized by Google

Wie unser Organ vor einigen Monaten bereits das Porträt des Betrauerten zur Seite Stanley's gebracht hat, so möge heut ein biographisches Bild uns in Umrissen sein Lebenswerk vergegenwärtigen.

* * *

Ein Sohn der Mark, ist Gustav Nachtigal als der Sohn eines Pastors am 23. Februar 1834 zu Eichstädt bei Stendal geboren. Er widmete sich dem Studium der Medizin, wurde Militärarzt zu Köln, mußte aber diese Stellung im Jahre 1861 wegen eines drohenden Brustleidens aufgeben und den Süden aufsuchen. Er begab sich zunächst nach Algerien, dann nach Tunis, wo er einen Feldzug gegen die aufständischen Bergvölker als freiwilliger Arzt mitmachte und hierauf Leibarzt des Bey wurde. Der trostlosen Zustände in Tunis überdrüssig geworden, wollte er 1868 nach Deutschland zurückkehren, als Gerhard Rohlfs nach Tunis kam und ihn bestimmte, die Geschenke des Königs von Preußen, welche dieser dem Sultan Omar von Bornu für die den Reisenden Barth und Overweg, Vogel, von Beurmann und Rohlfs gewährte Unterstützung zugedacht, zu überbringen. Nachtigal brach im Januar 1869 von Tripolis auf, erreichte Fezzan und machte von hier seinen gefahrvollen und denkwürdigen Abstecher in das bis dahin noch nie von einem Europäer betretene Land Tibesti (Juni bis Oktober 1869). Mit Mühe dem Tode entronnen, setzte er seine Reise fort, doch erst 1870 gelang es ihm, mit seiner Karawane nach Bornu zu dringen, in dessen Hauptstadt Kuka er am 6. Juli seinen Einzug hielt und die Geschenke dem Sultan Omar übergab. Hier, am Tsadsee blieb er 8 Monate und erforschte eingehend Land, Leute und Sprache. Von Ende März 1871 bis Anfang Januar 1872 begleitete er den Stamm der Uelad Sliman auf einem Raubzuge nach Borku, wo er die ungeahnte südöstliche Fortsetzung des Tarsogebirges von Tibesti feststellen konnte. Ferner brachte er auf der leidensvollen Reise die Bestätigung der von Barth erkundeten Thatsache, daß die Niederungen Egai und Bodele tiefer als der Tsadsee liegen und mit diesem mittels des trocknen Bahr-el-Gasal in Verbindung stehen. Schon am 27. Februar 1872 unternahm er eine zweite Reise und zwar in das südlich vom Tsad gelegene Bagirmi, über das er sowie über ein bisher ganz unbekanntes Gebiet des Schari Licht brachte. Durch einen Speerwurf verwundet, kehrte er am 7. September nach Kuka zurück. Anfang März 1873 trat er seine Rückreise an, die er über Wadai nahm. Hier wurde er wegen Feindseligkeiten der Bevölkerung neun Monate aufgehalten, die er zu Forschungen eifrig ausnutzte, wobei er u. A. auch nach Wara ging, wo Vogel ermordet worden. Auf der Heimkehr zum Nil im Januar 1874 führte ihn der Weg in das gleichfalls fast unbekannte Darfur, nordöstlich von Wadai, wo es ihm der Schutz des dortigen Herrschers ermöglichte, sprachliche und geschichtliche Studien anzustellen. Ein Regierungswechsel und die beginnenden Feindseligkeiten mit Egypten zwangen ihn indes, das Land schnell zu verlassen. Im Sommer 1874 erreichte er dann auf weiten Umwegen Kordofan und von dort den Nil und Khartum und gelangte glücklich im November desselben Jahres nach Kairo, wo ihm von den dortigen Deutschen ein begeisterter Empfang bereitet wurde. So war Gustav Nachtigal mehr denn fünf Jahre hindurch durch das Innere des afrikanischen Kontinents gewandert und hatte mit den bescheidensten Mitteln Entdeckungen gemacht, die in bezug auf die geographische und ethnographische Erforschung der Sudanstaaten sich den mit ungleich größerem Aufwand unternommenen Reisen von Stanley, Livingstone und Cameron im südlichen Afrika ebenbürtig an die Seite stellen. Die Ergebnisse dieser, einem kühnen Eroberungszuge gleichenden Reise, mit der der Wissenschaft eine ganz neue Welt erschlossen und die Forschung auf bisher fern liegende Bahnen geleitet wurde, sind in seinem bekannten Werke: „Sahara und Sudan" ausführlich geschildert.

Hatte sein Geist mit glänzender Spannkraft auch alle fast übermenschlichen Strapazen jener Reisen in Nordafrika ertragen, so war seine Gesundheit arg zerrüttet worden; die Folgen jener Anstrengungen zogen ihm eine schwere Erkrankung zu, welche den deutschen Forscher bis zum nächsten Frühjahr in Egypten zurückhielt, dann erst (im Mai 1875) konnte er sein Vaterland nach langer Abwesenheit wiedersehen, woselbst er bei seiner Ankunft wie ein siegreicher Held im Dienst der Wissenschaft in reichem Maße geehrt und ausgezeichnet ward.

Die Pariser Geographische Gesellschaft verlieh ihm die große goldene Medaille, die deutsche Afrikanische Gesellschaft ernannte ihn zu ihrem Vorsitzenden, der König der Belgier wählte ihn zum Mitgliede des leitenden Komitees der Association internationale; eine Reihe von Jahren (seit 1879) führte Dr. Nachtigal auch den Vorsitz der Berliner Gesellschaft für Erdkunde, während er die nächstfolgenden, hauptsächlich in Berlin zugebrachten Jahre auf die Ausarbeitung seines großen Reisewerkes über Inner-Afrika verwandte.

Mit dem Jahre 1882 beginnt Nachtigal's politische Laufbahn im Dienste des Vaterlandes, welche, so kurz sie auch betrübender Weise war, die seltene Befähigung des großen Forschers auch als Vertreter des Deutschen Reiches bewundern läßt. Als sich infolge der Ereignisse in Tunis im Jahre 1881 die Notwendigkeit ergab, einen berufsmäßigen Deutschen Generalkonsul daselbst zu haben, um die

Digitized by Google

deutschen Interessen wahrzunehmen, hat Nachtigal in dieser Stellung, dank der gründlichen Kenntnis und richtigen Beurteilung, die er über Land und Leute hatte, und dem milden, versöhnlichen Auftreten, das einen Grundzug seines bescheidenen, selbstlosen Wesens bildete, zwei Jahre hindurch unter schwierigen Verhältnissen dem Vaterland ersprießliche Dienste geleistet. Kein anderer erschien daher dem Reichskanzler zur energischen erfolgreichen Inangriffnahme und Durchführung seiner bedeutsamen kolonialpolitischen Pläne so geeignet als Gustav Nachtigal. Wie glänzend der Deutsche Reichskommissar für Westafrika im Verein mit Dr. Buchner die Hoffnungen rechtfertigte, welche sich an seine Fahrt knüpften, — wie er im eifrigen Verfolg seiner ihm heiligen Mission, nicht achtend seines durch wiederholte Fieberanfälle gebrochenen Körpers, eine unermüdliche Thätigkeit entwickelte, welche das untenstehende Tagebuch der „Möwe" so recht veranschaulicht, ist noch in frischester Erinnerung; — unauslöschlichen Dank schuldet ihm für diese Hingabe das Vaterland, dessen Trauer in der ganzen zivilisierten Welt die wärmste Teilnahme findet.

R. L.

Tagebuch S. M. S. „Möwe".

1884. 1. Juni. Generalkonsul Dr. Nachtigal und Dr. Buchner begeben sich an Bord der „Möwe". Abreise von Gibraltar. — 5 Juli. Flaggenhissung in Bageida. Fahrt nach Lome. 6. Flaggenhissung in Lome. Fahrt nach Klein-Povo. 7. Auslieferung der Geiseln Gomez und Wilson. Abreise von Klein-Povo. Ankunft in Weida. 8. Abreise von Weida. 11. Ankunft in der Mündung des Kamerunflusses. 12. Fahrt mit Lootsen den Fluß hinauf nach Kamerun. 14. Flagge in Kamerun gehißt. 20. Abreise von Kamerun. Ankunft vor Bimbia. 21. Vor der Nicolinsel und abends in der Kriegsschiffbai (Man-of-war-Bay) vor Anker gegangen. Flaggenhissung im Bimbiabezirk. 23. Ankunft vor der Mündung des Klein-Batangaflusses. Flaggenhissung daselbst. 24. Abreise von Klein-Batanga. Nach einigen Stunden vor Plantation vor Anker gegangen. Flaggenhissung daselbst. Weiterreise nach Criby. Flaggenhissung daselbst. 26. Ankunft in Batta. 27. Flaggenhissung in Batta. 29. Vor dem Campodistrikt geankert. Abreise von da und Ankunft in der Mündung des Camposflusses. 30. Barre des Flusses passiert und in letzteren eingelaufen. Flaggenhissung daselbst. 31. Ankunft (zum zweitenmale) in Batta. — 1. August. Reise von Batta nach dem Benitofluß. 2. Flaggenhissung am Benitofluß. 3. Ankunft vor Klein-Eloby. 6. bis 9. besucht der Generalkonsul auf dem Küstendampfer „Fan" die zwischen Kap St. John und dem Benitogebiet gelegenen Distrikte. 13. abends spät wieder vor Eloby geankert (bis zum 16. August mit Übernahme des mit dem Dampfer „Karl Woermann" eingetroffenen Schiffsproviants beschäftigt). 17. Reise von Eloby nach dem Benitofluß. 18. Zurückziehung der Kaiserlichen Flagge vom Südufer des Benitoflusses (auf Veranlassung des Französischen Gouverneurs in Gabun). 28. Ankunft in Kamerun. (Zweiter Besuch.) Flaggenhissung in Hickory-Town. — 7. Oktober. Ankunft in Angra Pequena. 10. Abreise von Angra Pequena. Der Generalkonsul bleibt in Angra Pequena zurück. — 17. November. Ankunft der „Möwe" in Angra Pequena. 20. Wiedereinschiffung des Generalkonsuls. Abfahrt der „Möwe" von Angra Pequena. 27. Vor der Mündung des Cuneneflusses geankert. Fortsetzung der Reise. Ankunft in der Großen Fischbai. 28. Weiter in die Bucht hineingefahren. Bei dem beabsichtigten Verlassen der Bucht auf eine Sandbank geraten. Nachts gegen 11 Uhr losgekommen. — 18. Dezember. Ankunft in Banana am Kongo. 22. Fahrt den Kongo hinauf, gegen Mittag auf eine Sandbank geraten bei Puerta da Lenha; der Generalkonsul setzt mit einem Dampfer der Association internationale die Reise stromaufwärts fort. Gegen Abend kam die „Möwe" wieder von der Sandbank los und kehrte am nächsten Tage mit dem Generalkonsul nach Banana zurück. — 1885. 3. Januar. Vor Bimbia geankert. (Vom 14. bis 17. besucht der Generalkonsul die im Kamerungebirge gelegenen Orte Mbinga, Bomote, Bongemal, Bonganga, Bullikova, Bongandjo und Bonjoko.) 23. Vor Gogoro westlich von der Nigermündung geankert. (23. bis 25. Überlandreise des Generalkonsuls nach Mahin.) 25. Die „Möwe" dampft behufs Reparatur eines Schadens an der Maschine nach Lagos. Der Generalkonsul verläßt die „Möwe" und begibt sich an Bord des „Gaiser" nach Kamerun zurück.

Über Dr. Nachtigal's spätere Thätigkeit gibt folgende Korrespondenz der „Kölnischen Zeitung" aus Batanga einigen Aufschluß, wie insbesondere über die seitens des Verewigten eifrigst angestrebte Verständigung mit Frankreich an der westafrikanischen Küste: Dr. Nachtigal hat am 22. Februar auf dem Transportdampfer „Adler" Kamerun verlassen und sich über Eloby nach Gabun begeben. Es heißt allgemein, Dr. Nachtigal habe zuversichtlich erwartet, in Gabun Weisungen betreffs einer Abrundung beziehentlich eines Austausches der zwischen Malimba und Kap St. John gelegenen Deutschen und Französischen Gebietsteile vorzufinden, sei aber in dieser Erwartung getäuscht worden. Und ebensowenig habe Herr Cornut-Gentille, der Französische Gouverneur von Gabun, die längst erwarteten Vollmachten und Befehle erhalten. Dr. Nachtigal ist daraufhin am 3. März nach Eloby zurückgekehrt und noch am selben Tage nach Lagos weitergereist. In etwa 14 Tagen wird der Generalkonsul an dieser Küste zurückerwartet. An Bord des Lazarettschiffes „Adler" befanden sich 21 hauptsächlich von der „Olga" stammende Fieberkranke, denen die frische Seeluft hoffentlich Gesundheit bringen wird. Aus Gabun schreibt mir ein dort angesiedelter Kaufmann, der Gouverneur Cornut-Gentille habe von seiner Regierung einen Verweis erhalten, weil er bei einer früheren Gelegenheit im Gespräch mit Dr. Nachtigal geäußert habe, Frankreich lege keinen besonderen Wert weder auf Klein-Povo, noch auf Batanga. Es scheint, daß die Franzosen bei den bevorstehenden Austauschverhandlungen mit Deutschland recht zäh an ihren zum Teil ganz windigen Ansprüchen festhalten wollen. So sollen sie z. B. ihre längst fallengelassenen Ansprüche auf ein winziges, rings von Deutschem Gebiet umgebenes und ganz wertloses Stückchen Land bei Malimba wieder aufgenommen haben und geltend machen wollen. Ein Austausch ist durchaus notwendig, denn wie die Dinge jetzt liegen, wechseln längs der Küste von

Digitized by Google

Malimba bis Kap St. John die Deutschen und die Französischen Gebietsteile wie auf einer Klaviatur die Tasten. Französische Kaufmannshäuser oder französische Handelsinteressen irgend welcher Art sind nirgendwo an dieser Küste vorhanden. Auch sind die Franzosen an vielen Punkten, wie z. B. am Benitofluß, sowie ganz besonders auch in Batanga dermaßen mißbeliebt, daß, falls sie Miene machen sollten, das Land thatsächlich in Besitz zu nehmen, ernstliche Unruhen entstehen würden. Diese Thatsache, daß die Franzosen nirgendwo an dieser Küste und besonders in Batanga keine Sympathien haben, ist von Cornut-Gentille offen zugestanden worden. Der Besitz solcher Orte würde für Frankreich bloß eine drückende, beständige Verwickelungen nach sich ziehende Last sein. Alles Interesse, alle Wünsche der Eingeborenen sind auf den Handel und die Einrichtung von Faktoreien gerichtet. In dieser Hinsicht hat Deutschland, dessen Handel an dieser Küste allmächtig ist, leichtes Spiel, während selbst das reiche Frankreich weder die Macht, noch die Mittel besitzen dürfte, einen Handel, der sich nicht von selbst entwickeln will, künstlich hervorzurufen. Zur Veranschaulichung der Thatsachen wird folgende Liste sämtlicher zwischen Malimba und Kap St. John bestehenden Faktoreien dienen (von Nord nach Süd):

Malimba: C. Woermann (Agent Ravenhorst); Jantzen & Thormählen (Ahrens); R. & W. King (weißer Agent).

Klein Batanga: C Woermann (Dettmering); Jantzen & Thormählen (Maaß); R. & W. King (weißer Agent).

Plantation: C. Woermann (Zweigfaktorei, Schwarzer); Jantzen & Thormählen (Zweigfaktorei, Schwarzer).

Criby: C. Woermann (Zweigfaktorei, Schwarzer); Jantzen & Thormählen (Zweigfaktorei, Schwarzer); Goedelt & Gütschow (Zweigfaktorei).

Batanga (am Wasserfall): Hatton & Cookson (weißer Agent); R. & W. King (Schwarzer); (beim Dorf Bopuko): C. Woermann (Beyrich); Jantzen & Thormählen (Schwarzer); (beim Dorf Bongaheli); John Holt (Schwarzer); R. & W. King (Schwarzer).

Lualabi: C. Woermann (Zweigfaktorei, Schwarzer); Jantzen & Thormählen (Zweigfaktorei, Schwarzer); John Holt (Zweigfaktorei, Schwarzer).

Zwischen Lualabi und dem Campofluße gibt es eine Anzahl ganz kleiner Zweigfaktoreien, die den am Campofluß lebenden schwarzen Agenten der drei Firmen C. Woermann, Jantzen & Thormählen und John Holt unterstehen und von denen jede bloß für etwa 1000 Mark Waren enthält.

Campofluß: C. Woermann (Zweigfaktorei, Schwarzer); Jantzen & Thormählen (Zweigfaktorei, Schwarzer); John Holt (Zweigfaktorei, Schwarzer).

Campobai, Kap Awuni: C. Woermann (Zweigfaktorei, Schwarzer)

Batta: C. Woermann (Homann); Jantzen & Thormählen (Küderling); John Holt (weißer Agent).

Benitofluß: C. Woermann (Konert). Dort gibt es auch zwei amerikanisch-presbyterianische Missionsstationen, wo einige weiße Missionare und Missionarinnen thätig sind.

Zwischen dem Benitofluß und Kap St. John bestehen mehrere von Schwarzen geleitete deutsche und englische Zweigfaktoreien, so z. B. am Dotefluß, in Handsche, Haje und Italamanga.

Deutscher Kolonialverein.

Am 7. Mai hat sich nach einem von Herrn Handelskammersekretär Dr. H. Fränkel aus Chemnitz gehaltenen Vortrage in Limbach in Sachsen eine Ortsgruppe in Zahl von 25 Mitgliedern konstituiert, zu deren Vorstand die Herren August Müller (Vorsitzender), Wilh. Richter (stellvertretender Vorsitzender) und Emil Scherf (Kassierer) erwählt wurden. — Ebenso hat sich am 8. Mai in Baden-Baden nach einem von Herrn Ministerialrat Dr. Schenkel gehaltenen Vortrage eine Ortsgruppe des Mittelbadischen Zweigvereins mit z. Z 44 Mitgliedern gebildet. Vorsitzender derselben ist Herr Stadtrat Hugo von Bömble, Stellvertreter desselben und Schriftführer Herr Kaufmann Phil. Bussemer.

Am 16. Mai hat sich zu Apolda ein Zweigverein konstituiert, der als ein größerer Zentralpunkt für die Bestrebungen des Deutschen Kolonialvereins in Thüringen in Aussicht genommen worden ist. Der Zweigverein trat mit einem Bestande von mehr als 100 Mitgliedern ins Leben; weitere Beitrittserklärungen erfolgten während der im Hotel zur Weintraube abgehaltenen konstituierenden Versammlung und wurden von umliegenden Ortschaften in Aussicht gestellt. Die Leitung des neuen Vereins wurde einem Vorstande von 10 Mitgliedern übertragen. Außer den 4 zu Sitz und Stimme an allen Vorstandssitzungen berechtigten Ausschußmitgliedern, den Herren Bezirksdirektor Born, Dr. Compter, Direktor der Großherzogl. Realschule, Postdirektor Taht und Kommerzienrat Spoer, wurden als 1. Vorsitzender Herr Schuldirektor Wolf, als 2. Vorsitzender Herr Kommerzienrat O. Schulze, als 3. Vorsitzender Herr Amtsrichter Dr. Linsenbarth, als 1. und 2. Schriftführer die Herren F. W. Kindler resp. Aktuar Ludewig, als Kassierer Herr Weithaase gewählt. Der Konstituierung ging ein Vortrag des Herrn Dr. Sernau-Berlin, Sekretär des Deutschen Kolonialsvereins, voraus, welcher sich hauptsächlich mit der Entwickelungsgeschichte des Vereins, die Schnelligkeit der Entwickelung als einen Beleg für das Zeitgemäße der Idee auffassend, sodann in eingehender Weise mit den Zwecken und Zielen des Vereins beschäftigte; hierbei besonders betonend und klarstellend, in welcher Weise die Auswanderungsfrage und die Warnung vor ungesunden, unreifen Projekten kolonialer Unternehmungen zu den wichtigen Aufgaben des Vereins gehören. Des weiteren führte der Vortragende aus, daß die Beweggründe der kolonialen Entwickelung nicht politischer, sondern bei den deutschen Verhältnissen wirtschaftlicher Natur seien und zeigte, wie die verschiedenen Arten kolonisatorischer Unternehmungen in ihren Rückwirkungen auf das gesamte wirtschaftliche Leben der Nation sich mächtig erweisen für die allgemeine Hebung des Volkswohlstandes. — Die Engelhardt'sche Landkartenhandlung zu Berlin hatte freundlichst die neuesten Karten zur Orientierung für die Versammlung zur Verfügung gestellt.

Digitized by Google

Unsere Marine im überseeischen Friedensdienst.

Als unsere Marine mit ihrer Ausgangsstation noch auf die Ostsee beschränkt und über die Regungen einer Binnenmeerflotte nicht hinausgekommen war, da kannte man den überseeischen Beruf, welcher heute eine Hauptseite ihrer Thätigkeit ausmacht, noch nicht. Erst als ihr in den beiden großen Stationen an der Ost- und Nordsee eine festere Grundlage geschaffen und sie damit des beengenden Zwanges kleinlicher Konkurrenz mit den Ostseegeschwadern überhoben war, erst da hatte sie anfangen können, ihre ersten schüchternen Schwimmversuche auf dem Weltmeere zu ausgreifenden Unternehmungen heranzubilden und einen systematisch geschulten Beruf auch in fremden Zonen zu erfüllen. Der glückliche Ausgang des Waffenganges auf den französischen Schlachtfeldern war auch der Deutschen Kriegsflagge zur See im hohen Maße zu gute gekommen. Unser Volk, von neuer Liebe für das junge vaterländische Seewesen beseelt, gab freudig die Summen her, um der schwarz-weiß-roten Flagge auf dem Meere zu einer neuen, dem Ansehen des Reichs würdigen Machtstellung zu verhelfen. Auf Kaiserlichen und privaten Werften wurde mit dem Bau von zahlreichen Korvetten begonnen und damit zur Offenbarung unsrer Macht und zur Abwehr fremder Übergriffe während des Friedens in entlegenen Meeren der Ausbau einer neuen, gut bewaffneten, schnellsegelnden und zu weiten Fahrten geeigneten Kreuzerflotte lebhaft gefördert

Die Entwickelung des überseeischen Dienstes der Flotte steht im sichtlichen Zusammenhang mit dem des deutschen Seeverkehrs. Überall ist die Deutsche Flagge heute gekannt und geachtet und bei jeder Gelegenheit, wo sich solches notwendig erwiesen hat, haben auch die Deutschen Kriegsschiffe mit Takt und Energie die Ehre und das Ansehen der Flagge gewahrt. Obwohl nicht vergessen werden darf, daß die hanseatischen Schiffe auch schon früher auf eigne Faust ferne Gewässer aufgesucht haben und daher einen durch lange Traditionen gestärkten Unternehmungssinn besaßen, welcher durch die Unterstützung der Kriegsmarine wohl gefördert wurde, aber nicht erst entwickelt zu werden brauchte, so hat sich dem deutschen Seehandel das Gefühl der Sicherheit doch erst mitgeteilt, seitdem von der obersten Leitung der Kriegsmarine der Gedanke nachdrücklich vertreten wurde, daß die Kriegsmarine nicht ein bloßes Kriegsinstrument sei, sondern auch den Beruf habe, im Dienste des nationalen Handels und Verkehrs neue Wege für die wirtschaftliche Wohlfahrt der Nation zu erschließen, alte Verbindungen zu sichern und ersprießlicher zu gestalten. Obgleich Deutschland bisher nicht über Kolonien verfügte, wie England, Frankreich und Holland, welche Staaten in ihrem Kolonialbesitze schon die Veranlassung zur dauernden Stationierung von Kriegsfahrzeugen besitzen, so hat es doch den gedeihlichen Zusammenhang, welcher zwischen der Friedensarbeit einer Kriegsflotte und der Kauffahrtei desselben Landes besteht, richtig erkannt und darauf schon seit Jahrzehnten bei der Einrichtung seiner Flottenbudgets sorgfältig Bedacht genommen. Seit den Jahren 1859/61, wo der preußische Aar zum erstenmale seinen Flug durchs Weltmeer nahm, um auf dem ostasiatischen Weltmarkt die Interessen des deutschen Handelsstandes, der hier damals schon nationales Selbstgefühl genug besaß, um das Auftreten der vaterländischen Regierung neben den Unternehmungen andrer Staaten als ein Bedürfnis zu empfinden, zu vertreten und zu diesem Zwecke nach erfolgtem Abschluß von Handels- und Schiffahrtsverträgen an den Häfen von Jeddo, Peking und Siam in den ostasiatischen Gewässern drei Kriegsschiffe stationiert wurden, wurde die Einrichtung solcher Kriegsschiffsstationen auch für andere Meere in Aussicht genommen. Der dem Norddeutschen Bund im Jahre 1876 zu Grunde gelegte Flottenplan, welcher nach Neugründung des Reichs revidiert und 1874 erweitert wurde, hob den Dienst der Kreuzerschiffe auf den auswärtigen Stationen „als eine der wichtigsten Aufgaben der Marine im Krieg und im Frieden“ hervor und verlangte für die Besorgung dieses Dienstes 20 Korvetten und einen großen Teil der auf 18 veranschlagten Kanonenboote. Hierbei waren bereits jene Gewässer als Stationsgebiete in Vorschlag gebracht worden, die dann schon im Laufe der nächsten Zeit zu solchen thatsächlich gewählt worden sind. Es entsprach der Auffassung von einer erfolgreichen Friedensthätigkeit der Marine, daß seitens ihrer leitenden Behörde mit den früheren einzelnen Fahrten der Kriegsschiffe, die der Hauptsache nach nur größere Übungsfahrten der Schiffsbesatzungen gewesen, völlig gebrochen und diese Repräsentation der Kriegsflagge in konzentrierten Bewegungen auf erweiterten Gebieten als eine regelmäßige und bleibende Institution eingeführt wurde. Zu jener ersten Deutschen Kriegsschiffsstation in Ostasien hatten anfangs noch die Gewässer der Südsee gehört, bis die Erwägungen, daß Australien für die ganze südozeanische Welt als Mittelpunkt der mannigfachsten fremden Interessen wie bei den so rüstig aufstrebenden deutschen Unternehmungen in dem vielumworbenen Pacificgebiet sei, im Jahre 1875 die Veranlassung wurden, daß die Südsee mit Australien zu einem selbständigen Stationsrayon der Kriegsflagge erhoben wurde. Die Glattdeckskorvette „Augusta“ war das erste Schiff, welches die Deutsche Flagge hier, also heute vor 10 Jahren, entfaltete. Der „Augusta“ war

im Jahre 1877 die „Ariadne“ und ein Jahr später die Kreuzerfregatte „Bismarck“, das gegenwärtige Flaggschiff in Westafrika, gefolgt. Im Jahre 1879 wurden dann Kreuzerschiffe III. Klasse, die Fahrzeuge der „Albatroß“-Klasse für die Südsee in Verwendung genommen und seither ist hiervon nur in den Fällen eine Abänderung getroffen worden, wo besondere Missionen der Kriegsflagge eine größere Entfaltung der Wehrkraft vorgeschrieben hatten, wie im verflossenen und gegenwärtigen Jahre z. B. die der Korvetten „Marie“ und „Elisabeth“ vor Neuguinea und im Neubritannia-Archipel. Den Gewässern der Südsee schlossen sich die östlichen und westlichen Küstenausdehnungen Südamerikas an, wo sich ebenfalls schon die Deutsche Handelsflagge auf vermehrten Fahrten im Gefühl erlangter Sicherheit vor der allezeit ränkelustigen Rivalität zeigte. Nach einander haben hier von 1876 bis heran die Korvetten „Viktoria“, „Medusa“, „Nymphe“, „Hansa“, „Freya“, „Sophie“, „Marie“ und neuerdings der „Prinz Adalbert“ auf regelmäßigen Kreuzfahrten den mobilen Machtbegriff des Deutschen Reiches repräsentierend Station genommen. Die nordamerikanischen Küsten sind bisher nicht von der deutschen Kriegsflagge systematisch besucht worden. Weniger politische Opportunitätszwecke als die Gegenstandslosigkeit häufigerer Besuche ist hierfür die Veranlassung gewesen. Die Einrichtung der neuesten Station Deutscher Kriegsschiffe an der westafrikanischen Küste in der Form und unter den Gesichtspunkten, wie sie der Kanonendonner vor Kamerun der Welt verkündet hat, hat für unsern Wirtschaftsbetrieb über See eine besondere Bedeutung erhalten. Diese jüngste westafrikanische Station behält vor allen übrigen seitherigen Aktionsgebieten unsrer Kriegsmarine das voraus: daß sie kein geographischer Begriff, sondern eine erste wirkliche Station ist und daß sie, was noch wichtiger erscheinen darf, ein hoffnungsvolles Beispiel für eine weitere territoriale Konsolidation unsrer überseeischen Machtstellung gelten kann. Die Aufgaben dieser zahlreichen Schiffsindienstthaltungen während fast dreier Jahrzehnte haben nicht bloß darin bestanden, daß unsere Schiffe eine Art militärische Aufsicht, einen Gendarmeriedienst zum Schutze der vaterländischen Interessen versehen haben, — abgesehen von den Erfolgen auf ihren besonderen Missionen, welche für die Geschichte unsrer Schiffahrts- und Handelsverträge eine weitreichende Bedeutung behalten werden, haben unsre Schiffe in allen Meeren dem deutschen Unternehmen erst einen dauernden Charakter durch die Garantie der ferneren aufsteigenden Entwickelung gegeben, sodaß der große Kostenaufwand dieser Repräsentation unseres Reichs einer produktiven Kapitalanlage gleich geachtet werden kann. Der Dienst auf den überseeischen Kriegsschiffsstationen wird derart geregelt, daß die zu ihnen gehörigen Schiffe einen Hafen zum Mittelpunkte ihres Rayons wählen und von diesem aus eine möglichst ständige Bewegung möglich dadurch unterhalten, daß allen Plätzen der in ihren Bereich fallenden Küsten, wo mit den heimatlichen Interessen Berührungspunkte zu suchen sind, Besuche abgestattet werden, entweder zur formellen Repräsentation oder zur Beobachtung und Information über politische, kommerzielle und Verkehrs-Verhältnisse, welche Ergebnisse dann zum Gegenstand eingehender Berichte der Schiffskommandos an die Kaiserliche Admiralität bezw. an unser Auswärtiges Amt gemacht werden, sodaß diese Schiffsrapporte*) als wertvolle Ergänzungen zu den Berichten unserer konsularen Reichsvertretung gelten dürfen.

Gegenwärtig ist die Effektivstärke der überseeischen Stationen folgende:

a) Ostasiatische Station: Geschwaderkommando vorläufig an Bord der Kreuzerfregatte „Elisabeth“, Kapitän z. S. Schering.
   1. Kreuzerfregatte „Elisabeth“,
   2. Kreuzer „Nautilus“,
   3. Kanonenboot „Iltis“.

b) Australische Station: Geschwaderkommando an Bord der Kreuzerfregatte „Stosch“, Kommodore: Paschen.
   1. Kreuzerfregatte „Stosch“,
   2. Kreuzerkorvette „Marie“,
   3. Kreuzer „Albatroß“,
   4. Kanonenboot „Hyäne“.

c) Ostamerikanische Station:
   1. Schiffsjungenschulschiff „Nymphe“, Kommandant: Korvettenkapitän von Reiche.

d) Westamerikanische Station:
   1. Kreuzerfregatte „Prinz Adalbert“, Kommandant: Kapitän z. S. Meusing I.

e) Mittelmeer-Station:
   1. Aviso „Loreley“, Kommandant: Kapitänleutnant Rittmeyer.

f) Westafrikanische Station: Geschwaderkommando an Bord der Kreuzerfregatte „Bismarck“, Kontreadmiral Knorr.
   1. Kreuzerfregatte „Bismarck“,
   2. Kreuzerfregatte „Gneisenau“,
   3. Kreuzerkorvette „Olga“,
   4. Kreuzerkorvette „Carola“ (Ablösungsschiff für „Ariadne“),
   5. Kreuzer „Möwe“,
   6. Kreuzer „Adler“.

*) Dieselben bilden u. A. den wertvollen, auch für den Laien hochinteressanten Inhalt der „Annalen der Hydrographie und maritimen Meteorologie ꝛc.“, herausgegeben von dem Hydrographischen Amt der Admiralität, Ernst Siegfr. Mittler u. Sohn in Berlin. (Halbjährl. Abonnement der monatlich erscheinenden, meist mit kartographischen Beilagen versehenen Hefte nur 1½ Mark.) —

Bei diesem Anlaß möchten wir unsre Leser wiederholentlich auch auf das treffliche, für Alt und Jugend anziehende Werk hinweisen: „Unter der Kriegsflagge des Deutschen Reichs; Bilder und Skizzen von der Weltreise S. M. S. „Elisabeth“ 1881—1883 von P. G. Heims, Kaiserl. Marinepfarrer.“ Mit mehreren Karten der Reise. Leipzig 1885, Gerdin. Hirt & Sohn. Die Schilderungen der Erlebnisse und Beobachtungen auf der Ostasiatischen Station an der japanischen und chinesischen Küste, vom Mai 1882 bis Mai 1883, geben ein getreues, fesselndes Bild von der Wirksamkeit unsrer dortigen Kriegsschiffe. Die Redaktion.

Die Gesamtheit unserer im Ausland beschäftigten Kriegsschiffe beläuft sich somit auf 16 Fahrzeuge: das macht weniger als die Hälfte unsrer jetzt aus ca. 36 großen und kleineren Fahrzeugen bestehenden Kreuzerflotte. Das Interesse an der Mehrung einer zahlreichen gut bewaffneten und schnellsegelnden Kreuzerfregatte steht bekanntlich nicht nur in der Deutschen Marine im Vordergrunde, auch die anderen Seemächte rüsten sich in dem Maße zu einem energischen Kreuzerkrieg wie die wirtschaftliche Machtentfaltung bei allen seefahrenden Nationen auf ausgreifende transozeanische Unternehmungen zunehmend hindrängt. Der bisherige Werdegang unsrer Flotte ist den Ansprüchen dieser Rivalität vollauf gerecht worden und das Maß voller Würdigung der Arbeit, welche unsre Marine in fernen Gewässern mühevoll und unverdrossen vollzieht, wird im Volke auch ferner dafür sorgen, daß Deutschland seinen Anteil an der Wahrheit des Wortes behält: „Der Dreizack ist das Zepter der Welt."

Franz Siewert.

Der Sudan.

Durch die seit zwei Jahren in Egypten stattfindenden Ereignisse wurde die allgemeine Aufmerksamkeit besonders auf den egyptischen Sudan gelenkt, welcher in der Zukunft sicher von größerer Wichtigkeit für Europa werden wird, als dies bisher der Fall war. Wenn auch derselbe durch die gegenwärtigen politischen Verhältnisse von dem europäischen Verkehr vollständig abgeschnitten, wenn in dessen Innern vollständige Anarchie herrscht, so unterliegt es wohl keinem Zweifel, daß der bestehende Aufruhr sein Ende finden, die Verhältnisse sich wieder regeln und nach dem Sturm Ruhe eintreten wird. Die bisherigen Mißstände, welche größtenteils zur Verbreitung des Aufruhrs beigetragen, müssen beseitigt werden und wird alsdann dieses Land in Handelsbeziehung sicher einen großen Aufschwung nehmen; möge der deutsche Handel den geigneten Moment erfassen, um sich von Anfang an, einen regelmäßigen Gewinn bringenden Handelsverkehr zu sichern, damit nicht ein Monopol für eine einzige fremde Macht entsteht.

Mehemed Ali erkannte den Besitz des Sudans als notwendig zur Sicherheit Egyptens und eroberte ihn mit großen Opfern. Da er einsah, daß Egypten nur durch die Europäer reich und mächtig werden konnte, so that er alles Mögliche, um sie in dieses Land zu ziehen und protegierte darum auch die europäischen Niederlassungen im Sudan. Said Pascha verfolgte das System seines Vaters; er that noch mehr. Er gab dem Lande eine größere Sicherheit, indem seine Soldaten regelmäßig den Weißen Nil befuhren, um den Sklavenhändlern ihre Menschenware abzunehmen und die Sklaven in ihre Heimat zurückzuschaffen. Der Erfolg war, daß sich die dortigen Stämme sicherer in der Nähe des Nils wußten und sich nach und nach dort anzusiedeln versuchten. Sie brachten nun einen großen Teil der Produkte des Innern des Landes an den Nil, wo sie ein billiges Mittel der Weiterbeförderung oder einen regelmäßigen Absatz fanden und der Handel fing an emporzublühen. Prinz Halim Pascha, welcher einige Jahre als Genekalgouverneur im Sudan war, unterstützte dies Unternehmen auf intelligente und humane Weise, und es war die beste Hoffnung vorhanden den Sudan sich der europäischen Zivilisation nach und nach erschließen zu sehen. Leider kam Ismail Pascha zur Regierung und dieser zerstörte all das Gute, was bis dahin gethan war. Er legte den europäischen Kaufleuten, die sich im Sudan niedergelassen hatten, alle möglichen Hindernisse in den Weg, ihre Handelsgeschäfte zu betreiben; er that nichts für die Sicherheit des Landes, im Gegenteil, er ließ die Sklavenhändler ihr Wesen treiben, weil er pekuniäre Vorteile davon hatte, setzte neue Steuern und Monopole ein, suchte so viel Geld als möglich herauszuziehen, um sich persönlich zu bereichern, ohne an die Zukunft des Landes zu denken. Durch Forderung von unengeltlichen Dienstleistungen zu Regierungszwecken und später durch gewaltsame Wegnahme der Kamele, der dort einzigen Beförderungsmittel, machte er den Verkehr immer schwieriger.

Der gegenwärtige Hauptverkehrsweg zwischen dem egyptischen Sudan und Egypten ist den Nil entlang. Die Wasserstraße von Khartum, der an der Vereinigung des Weißen und des Blauen Nils gelegenen Hauptstadt des Sudans, nach Kairo kann nur teilweise benutzt werden, da die Katarakte das große Hindernis bilden. Diese können bei niedrigerem Wasserstand des Nils, der sechs Monate des Jahres dauert, unmöglich durchschifft werden und wenn bei hohem Wasserstand auch eine Durchfahrt möglich ist, so ist damit nicht gesagt, daß sie dadurch aufhört sehr gefährlich zu sein, gehen doch viele Barken, welche dies Unternehmen wagen, hierbei zu Grunde. Die Wassermasse, in ein Bett eingeengt, welches nicht nur zu eng, sondern auch durch Inseln und Felsen gehemmt ist, stürzt sich mit Macht durch die Durchgänge, welche sie sich gebildet hat, und wovon nur einige schiffbar sind. Die Oberfläche des Stromes bildet daher einen zum wenigsten dreifachen Fall, denn außer dem allgemeinen Fall des Flusses, bedeutend erhöht durch die

Digitized by Google

Felsenbänke, welche gerade die Katarakte bilden, erhebt sich die Wassermasse in dem Thalweg bis zu zwei Meter und höher über diejenige, welche längs den steilen Ufern des Flusses fließt Die große Kunst der Piloten, wenn sie die Katarakte herunterfahren, besteht darin, die Barke fortwährend auf dieser Art Eselsrücken, welche der Strom in den Hauptdurchgängen bildet, zu halten. Sobald die Barke auf dessen Gipfel ist, fängt die Gefahr an. Durch Ruder und Steuer sucht man derselben entgegenzuwirken; ist man aber durch Unachtsamkeit außer stande, die Barke, wenn sie angefangen auf den seitwärts gelegenen Fall zu gleiten, zurückzuhalten, so kommt sie, ihre Richtung rasch fortsetzend, sehr bald in die Gegenströmungen und Wirbeln; kein Steuer, kein Ruder nützt etwas, sie stößt gegen irgend einen Felsen und in wenigen Augenblicken ist sie unter den Wellen begraben, während die Mannschaft sich durch Schwimmen zu retten sucht. Man rechnet, daß bei der Herunterfahrt der Katarakte gewöhnlich der vierte Teil der Barken verloren geht. — Die Fahrt aufwärts ist noch schwieriger und hat noch größere Verluste zu bezeichnen. Man bedient sich dabei sowohl des Segels als des Ziehseiles. Letzteres spielt jedoch die Hauptrolle, denn sobald man an eine etwas schwierige Passage angelangt ist, werden die Segel gerefft und die Segelstange horizontal längs der Barke gelegt. Die Gefahr umzuschlagen, ist dadurch verringert und obgleich die Auffahrt dadurch langsamer, mühsamer und kostspieliger wird, so wird doch das Ziehen vorgezogen, weil es eben größere Sicherheit bietet. Ein Teil der Bemannung spannt sich an das Seil, während der andre in der Barke bleibt, um, mit langen Stangen versehen, das Anstoßen an die Felsen zu verhindern. Da nun die Mannschaft nie zahlreich genug ist, um allein diese Arbeit zu bewältigen, so mietet man die Einwohner des Dorfes, welches an dem Katarakt gelegen ist. Diese Leute, Chellalieh genannt, (von dem arabischen Wort Chellal für Katarakt) kennen jeden Felsen und natürlich auch jede Durchfahrt durch die Klippen und je besser sie ihren Katarakt kennen, desto besser werden sie für ihre Arbeit bezahlt. Um die Katarakte heraufzuschiffen, wählt man ein Fahrwasser, an dessen Seite sich eine Art Weg zum Ziehen des Schiffes befindet, welcher wieder häufig durch andere Wasserläufe unterbrochen ist. In diesem Falle nimmt der geschickteste Schwimmer der Chellalieh das Ende des Seils und sucht, teils schwimmend, teils von Felsen zu Felsen, von Klippe zu Klippe springend, einen neuen Weg zum Ziehen zu erreichen, während seine Kameraden die Barke entweder durch die Kraft ihrer Arme anhalten oder mit Stricken an irgend einen Felsen festbinden. Ist der zuerst Vorangegangene an dem gewünschten Punkt angelangt, so zieht er das Seil so sehr er kann an sich und befestigt es; ein zweiter und dritter Chellalieh oder Matrose kommt zu ihm. Diejenigen des ersten Anhaltepunktes lassen, um das Gleiche thun zu können, endlich das Seil vollständig los, was, durch das plötzliche Verlängern desselben, der Barke eine Rückwärtsbewegung verursacht, welches öfters deren Untergang bewirkt, wenn sie gegen einen Felsen stößt. Öfters schlägt sie auch durch den nicht lotrechten Stand des Mastes und der Segelstange um, oder auch das Seil reißt, sei es, daß es nicht stark genug ist, oder durch ein scharfes Felsenstück zerschnitten wird und in einem Augenblick ist die Barke vernichtet, ohne eine Spur zu hinterlassen. Aus diesen Gründen bedient man sich nur selten der Barken stromaufwärts zum Transport der Waren, sondern man zieht, trotz der größeren Spesen, den Landweg vor, weil er eben sicherer und gewöhnlich auch viel kürzer ist.

Es giebt verschiedene Karawanenwege zur Vermeidung der Katarakte. Der direkteste Weg geht von Korosko, einem Dorfe zwischen Assuan und Wadi Halfa, aus und mündet bei Abu-Hammed am Ende der ungeheueren Krümmung, welche der Nil in seinem oberen Lauf macht; gewöhnlich wird er durch die Karawanen in 10 Tagen zurückgelegt. Dieser Weg ist zwar wegen Wassermangels sehr beschwerlich, denn es befindet sich, ungefähr in der Hälfte, nur ein einziger Punkt, Bir-Murhad, wo Wasser zu erhalten ist, und ist dies dazu noch Brackwasser, allein wirkliche Gefahr ist nur während der Monate April und Mai vorhanden, wo die heißen Winde den Karawanen tötlich sein können. Von Assuan gehen zwei andere Straßen, die eine nach Abu-Hammed, die in 15 Tagen, die andre nach Berber, die in 20 Tagen zurückgelegt werden. Sie sind ziemlich gut; auch findet man viele Brunnen; trotzdem werden sie äußerst selten benutzt, weil sie nicht sicher sind und die Karawanen auf denselben ausgeplündert werden können. Zwei Straßen, weniger beschwerlich, vollständig sicher, aber sehr lang, führen von Wadi-Halfa längs den beiden Ufern des Nils nach Dongola, auch El-Ordeh genannt, der Hauptstadt Nubiens. Diejenige des linken Ufers ist die besuchteste, weil sie weniger mit Steinen bestreut ist, welche die Füße der Kamele verwunden. Die Karawanen legen diese Strecke gewöhnlich in 9 Tagen zurück. Von Dongola führt die Straße längs des Nils bis El-Dabbeh, von wo aus eine Straße durch die große Sandwüste Bajudah direkt nach Khartum führt, zu deren Zurücklegung man 13—14 Tage braucht. Andere verfolgen den Nil noch etwas stromaufwärts bis Ambigoli oder Abu-Dum, um von dorten die Wüste von Guilif zu durchschneiden, wozu gewöhnlich 16 Tage erforder-

lich sind, um bei Schendi, zwischen Berber und Khartum gelegen, den Nil wieder zu erreichen. — Die Straße von Dongola nach Khartum längs des Nils ist sehr schlecht, sehr lang und wird nur äußerst selten benutzt am wenigsten noch von Dongola bis Abu-Hammed. — Von El-Dabbeh geht eine Karawanenstraße direkt nach Obeid, der Hauptstadt Kordofans, ohne Khartum zu berühren. Diese Straße ist sehr beschwerlich, da nur in weiten Zwischenräumen Wasser zu finden ist. Die Kamele müssen von der einen Wasserstation zur anderen sehr anstrengende Märsche machen, bis 18 Stunden per Tag; dann haben sie hinwieder drei bis vier Ruhetage. Dadurch können sie nicht die volle Last, die gewöhnlich einem Kamel aufgeladen wird, tragen und man bedarf zum Transport der Waren einer größeren Anzahl Tiere, was die Spesen bedeutend erhöht. — Darfur, mit seinen angrenzenden Gebieten, sendet seine Produkte durch Karawanen gewöhnlich direkt nach Siut, der Hauptstadt Oberegyptens.

In Anbetracht dieser Schwierigkeiten eines regelmäßigen und leichten Verkehrs, war es natürlich, daß man eine raschere, kürzere und sichere Verbindung direkt zwischen dem Sudan und den europäischen Märkten anstrebte und wurden zu diesem Zwecke der Egyptischen Regierung seit vielen Jahren verschiedene Projekte, Khartum mit Suakin und Massaua d. h. mit dem Roten Meere durch eine Eisenbahn zu verbinden, vorgelegt, von welchen jedoch keines zur Ausführung kam. Bei einem so großen Unternehmen, wo ungewöhnliche Anstrengungen von Energie und und Kapital notwendig sind und folglich jeder Fehler unglückliche Folgen haben würde, müßte der Hauptzweck sein, nicht nur den Handel mit dem Sudan, sondern auch denjenigen mit Abessinien zu gleicher Zeit zu erleichtern, um parallele Linien zu vermeiden, die gezwungenerweise rivalisieren müßten. Das Land kann unmöglich viele Eisenbahnlinien aushalten und muß daher eine solche der Art gebaut werden, daß sie soweit als möglich ins Innere des Sudans eindringt und zu gleicher Zeit sich dem Herzen Abessiniens nähert. Man soll die natürlichen und billigen Verbindungsmittel d. h. das Meer, die Flüsse und Kamele nicht unbeachtet bei Seite werfen; es wäre aber unnütz den Nil zwischen Assuan und Berber der Katarakte und seiner bedeutenden Windungen wegen in Betracht zu ziehen, ebenso wird man nicht daran denken können, den Umkreis von Dongola mit einer Linie zu durchschneiden, wo das Rote Meer einen viel kürzeren Weg darbietet. Ein Eisenbahnbau von Suakin nach Berber würde eine gebirgige Region vorfinden, sodaß die gezwungenen Umwege den Vorteil der Kürze aufheben würden, auch wäre Abessinien zu weit von dieser Linie entfernt. Diese letztere Einwendung gilt auch für eine Linie, welche von Suakin ausgehend, den Fluß Atbara in der Nähe von Handal durchschneidend, den Nil bei Meroë (unterhalb Schendi) erreicht, wenn dieser Weg auch wenige natürliche Schwierigkeiten zu überwinden hat. Wollte man endlich den Barkafluß aufwärts bis über seine Verbindung mit dem Ansaba folgen, um den Atbara bei Gos-Redjeb zu erreichen, so würde man zwar kaum Schwierigkeiten begegnen, aber es wäre ein zu großer Umweg. So bleibt demnach als natürlichster Weg die von Suakin oder Port Akik ausgehende Straße, indem man den vorteilhaftesten Weg um die Gebirge des Barka aussucht, den Lauf des letzteren bis zu einer gewissen Entfernung verfolgend, um die Hauptstraße, welche von Suakin nach Gos-Redjeb führt, zu erreichen. Der Hafen von Akik wäre, wenn die Gebirge keine Hindernisse sind, vorteilhafter, da er näher bei Gos ist. Port Akik, auch Port Mornington genannt, ist etwas südlich von Suakin gelegen; nach Ch. von Heuglin, welcher speziell die westliche Küste des Roten Meeres erforschte, soll es der beste Hafen dieses Meeres sein. Nicht weit davon entfernt wirft der Barkafluß während der tropischen Regen seine Wasser in das Meer. Gos-Redjeb ist einem mehr südlich gelegenen Punkte, wie z. B. Kassala, vorzuziehen, denn Gos in seiner direkten Linie nach Khartum bietet keine Schwierigkeiten und dient als Zentralpunkt für die Handelsplätze wie Khartum, Berber, Kassala, Gedarif und Suakin und diese vorteilhafte Lage hat aus Gos schon eine blühende Stadt gemacht. Diese Linie ist sicher die vorteilhafteste.

Massaua wird allgemein als das Emporum von Abessinien betrachtet, ein großer Teil der abessinischen Waren nimmt jedoch seinen Weg nach Metamma. Die produktreichsten Provinzen Abessiniens, Amhara und das Land der Gallas, woher aller Kaffee, der größte Teil des Wachses, Elfenbein, Moschus ꝛc. kommt, liegen entfernt von Massaua, dagegen nahe dem Sudan. Die Kaufleute ziehen es daher vor, ihre Waren auf diesem Wege zu senden, wenn raschere Transportmittel vorhanden sind, als mitten durch das gebirgige und immer unsichere Abessinien nach Massaua. Das angrenzende Tigreland, welches Getreide und Häute produziert, kann seinen Export nur durch ein abschüssiges Land bewerkstelligen, welches den Gebrauch der Kamele unmöglich macht und für die Maultiere ermüdend ist. Die Straßen von Hamasen und Okuligusai sind gleicher Art und die minder schlechte durch das Territorium von Bogos ist außerhalb Abessiniens gelegen. Ein Blick auf den Atlas zeigt anderseits, daß das

Tigreland allmählich nach Norden abfällt und es ist leicht, wenn man das Shangallaland durchschneidet, mit Kamelen das wahre Herz von Tigre zu erreichen; eine Reise nach Wolkait und Metamma könnte leicht mit Kamelen ausgeführt werden. Es folgt daraus, daß der Handel von Abessinien, wenn er richtig unterstützt ist, diese Straße nach Norden annehmen würde; Massaua würde folglich seine Bedeutung verlieren und eine Seitenlinie nach diesem Platz wäre ein Mißerfolg.

Wie bereits bemerkt, kommt der größte Teil der abessinischen Waren aus den Gallaländern; zieht man in Betracht, daß Fazogl nahe dem Lande der Gudru Galla liegt, so wäre es leicht, ermutigt durch eine Dampferverbindung auf dem Blauen Nil mit dem Senaar, direkte Verbindungen bis nach Narea zu eröffnen, während Kaffa seine Produkte auf dem ganz nahen schiffbaren Sobatfluß bringen würde, um von dorten von Dampfern von Khartum in Empfang genommen zu werden. Die größte Schwierigkeit besteht gegenwärtig noch in den Kohlen, immerhin ist es noch nicht erwiesen, daß solche nicht vorhanden sind. Ehe eine darauf bezügliche Exploration aber nicht genügenden Steinkohlenreichtum zu Tage gelegt hat, möge man den Bau kostspieliger und weitläufiger Eisenbahnen jedenfalls nicht überstürzen, da die billige Ware einen teuren Transsport nicht vertragen kann. Man begnüge sich vorerst mit einer Linie von Suakin nach Gos-Redjeb; es ist dies schon eine bedeutende Strecke.

Es ist mit Eisenbahnen wie mit Universitäten; letztere nützen nichts ohne Schulen und die ersteren können nicht ohne die nötigen Anschluß-Verkehrsmittel gedeihen, die in Europa durch Fuhrwerke, in Afrika durch Kamele vertreten sind. Mit einer Eisenbahn allein hat man daher im Sudan wenig gewonnen. Um den Handel hier zu erweitern, ist eine Verkehrsorganisation für Post- und Warenbeförderung im größten Maßstabe notwendig.

Ich denke mir solche wie folgt:

Gos ist als Zentralpunkt angenommen und müßten folgende Hauptstationen etabliert werden:

1.	Von	Gos	nach	Gedarif,
2.	=	=	=	Berber,
3.	=	=	=	Khartum,
4.	=	=	=	Kassala,
5.	=	Gedarif	=	Gallabat,
6.	=	=	=	Gondar,
7.	=	Khartum	=	Arashkol,
8.	=	Arashkol	=	Obeid,
9.	=	=	=	Sobat,
10.	=	Sobat	=	Gondekoro,
11.	=	Khartum	=	Sennar.

Wird eine solche Organisation durchgeführt, so muß vor allem die Dampfschiffahrt auf dem Roten Meere reguliert, die Abfahrtstage und Preise bestimmt werden. Es darf den Schiffsagenten nicht erlaubt werden für eigene Rechnung zu spekulieren; ihr Hauptaugenmerk soll darauf gerichtet sein, so viel Fracht als möglich zu verschaffen und nicht wie es bisher geschah, durch zu hohe Frachtsätze, besonders für das Hornvieh, die Kaufleute an der Benutzung der Dampfer zu hindern. In jeder Station ist ein Agent für sorgsame Weiterbeförderung einzusetzen, dem es ebenfalls nicht erlaubt sein darf, für eigene Rechnung Geschäfte zu betreiben. Die Stationen selbst müssen schließlich in telegraphischer Verbindung stehen. Wo keine Eisenbahnen und keine Dampfer sind, ist das Kamel das Beförderungsmittel. Das bestgeeignetste ist das willfährige weiße Besharý-Kameel, von Natur ein Reitkamel, eher schnellfüßig als stark. Man beladet gewöhnlich ein Kamel bis zum Gewicht von 4—6 Zentner und so belastet geht es gewöhnlich ungefähr acht Stunden per Tag; belastet man es jedoch nur mit 2—3 Zentner und wechselt es jeden dritten Tag, so geht oder vielmehr läuft es 16 Stunden per Tag und man gewinnt außerdem 1/4 der Entfernung durch den geschwinderen Schritt. Man kann demnach eine gewöhnliche und eine Eilbeförderung einführen, letztere besonders für leichtere und wertvollere Waren, wie Straußenfedern, Elfenbein u. s. w. und wenn solche zu einem bestimmten Tage, um die Abfahrt des Dampfers zu benutzen, ankommen sollen. Die Anstalt bedarf einer großen Anzahl von Kamelen, um bereit zu sein, jeden Auftrag auszuführen und zu gleicher Zeit der Regierung zur Verfügung zu stehen. Das jetzige System, Schuna genannt, d. h. die gezwungene Lieferung von Kamelen für Regierungstransporte ruiniert die Araber, welche gewöhnlich 50 Prozent dabei verlieren, während die Regierung schlecht bedient wird. Die ersten Auslagen werden nicht zu hoch sein, da ein starkes und gutes Kamel billig zu haben ist und deren Unterhalt in diesen Regionen, welche Bäume, Getreide und ausgezeichnete Weide in Überfluß haben, nicht viel kostet. So sind solcher 3—4 Stationen zwischen Kassala und Suakin, wo die Kamele reiche und gute Nahrung finden und von wo man sie rekrutieren kann. Außerdem müssen spezielle Kamele für Post- und Passagierbeförderung gehalten werden.

Ein Beispiel, mit welchen Schwierigkeiten man bisher auf einer Reise von Gallabat nach Suakin zu kämpfen hat, aus meinen Erfahrungen. In Gallabat zur Abreise bereit, muß ich 4—6 Tage, ja noch länger auf die nötigen Kamele oft warten; von Gallabat reise ich in 3—4 Tagen nach Gedarif; an diesem Ort habe ich andere Kamele zu nehmen, auf welche ich mitunter Wochen zu warten habe. Ein bestimmter Tarif per Zentner besteht nicht und muß ich jedesmal aufs neue

wegen des Preises handeln. Wenn man selbst die Kamele begleitet, kommt man in 5 Tagen nach Kassala, sonst braucht man 10 Tage. In Kassala neue Schwierigkeiten: Die Hodendoa-Kameltreiber wohnen in einer Entfernung von 2—3 Tagen und da sie fürchten, zu Regierungsarbeiten gezwungen zu werden, so wollen sie nicht kommen. So muß man wiederum mehrere Wochen warten und die persönliche Anwesenheit ist fortwährend notwendig, muß doch bei jedem Kamelwechsel von neuem um den Preis gehandelt werden. Von Kassala nach Suakin sind es 13—15 Tage, gewöhnlich bleiben aber die Kamele 20—30 Tage unterwegs. Von Galabat nach Suakin sind es 22—25 Tage, bei Eilbeförderung 16 Tage, jetzt aber bleiben die Waren 2—4 Monate unterwegs. Die so große Unordnung, durch welche man Monate verliert zwingt einen jetzt, Zuflucht zu teuren Agenten zu nehmen, oder selbst mit der Ware zu reisen, was letztere bedeutend verteuert.

Nach diesen Verhältnissen erscheint es klar, daß nicht die Langsamkeit der Verkehrsmittel die Ursache ist, daß die Waren so lange unterwegs bleiben, sondern die schlechte Organisation oder vielmehr der Mangel an jeder Organisation der Verkehrsmittel. Dies zu verbessern, bedürfte es im Grunde einer Eisenbahn nicht, vielmehr würde eine gut eingerichtete Personen- und Warenbeförderung in der von mir vorgeschlagenen Organisation mit Hilfe der Bescharykamele gleiche Vorteile für den Sudanhandel mit wenig Kosten und nur geringem Zeitunterschied hervorbringen. Wird aber der Bau einer Eisenbahn beschlossen als Notwendigkeit für strategische Zwecke, so müßte die Linie zu gleicher Zeit den Handelszwecken dienen und der Tarif derart sein, daß die Waren ihn auch aushalten können und der Kaufmann seinen Vorteil hierbei finden kann.

Der westliche Teil Abessiniens mit den südlich und südwestlich angrenzenden Ländern, der südliche Teil von Obernubien, zwischen Abessinien und dem Blauen Nil, und der Sennaar, zwischen dem Blauen und dem Weißen Nil, ist eins der reichsten und bis jetzt am wenigsten ausgebeuteten Gebiete der Erde. Der Boden ist äußerst fruchtbar und die klimatischen und Bodenverhältnisse sind derart, daß sowohl tropische, als auch die der gemäßigten Zone angehörenden Gewächse gedeihen. Wild wachsen dorten: Baumwolle, Kaffee, Gummi, Indigo in fünf verschiedenen Qualitäten, Tabak, Weihrauch, Kardomom, Myrrha, Tamarinde, Senna und viele andere Spezereien. Ferner wird exportiert: Elfenbein, Straußenfedern, Moschus, Wachs, Butterhonig, Cerealien, Sesam, Goldstaub, Holz u. s. w. Das nördliche Abessinien liefert viel Getreide, Häute und Hornvieh. Die Bäume, welche das Kautschuk liefern, wachsen dorten in verschiedenen Qualitäten und bedeutender Menge, und wird diesem Produkt eine neue und vorteilhafte Bezugsquelle eröffnet. In Abessinien ist an Erzen das Eisen vorherrschend; es wird auch behauptet, daß sich eine Menge Kohlenlager befinden, was aber noch der Bestätigung bedarf; die Möglichkeit ist vorhanden. Gold findet sich in den Flußbetten und dürften noch reichhaltige Lager bei aufmerksamer Beobachtung zu finden sein. Auch Edelsteine, vorzüglich Smaragden, findet man. Es ist hier den Erforschungen und Untersuchungen noch ein weites Feld geöffnet und dürften sich ganz überraschende Erfolge zeigen.

Zum Schluß noch einige Worte über die Beziehungen jener Länder zu Deutschland. Fast alle Hauptprodukte aus dem Sudan, wie: Baumwolle, Gummi, Kaffee, Elfenbein, Straußenfedern, Häute, Wachs, Weihrauch, Moschus, Holz, Perlmutter u. s. w. kommen auf indirektem Wege nach Deutschland, was dieselben bedeutend verteuert. Direkte Bezüge könnten leicht stattfinden, wenn eine Dampferlinie durch das Rote Meer auch Alexandrien als regelmäßigen Anhaltepunkt bestimmen würde, was außerdem den ganzen deutschen Handel mit Egypten beleben würde. Sollte sich das gegenwärtige Projekt verwirklichen, was sich wohl über kurz oder lang als eine Notwendigkeit ergeben wird, so wäre außer Alexandrien, das Anlaufen in einem Hafen im Roten Meere notwendig. Am besten wäre es, wenn Deutschland schon jetzt festen Fuß im Sudan fassen und zu diesem Zwecke sich den Hafen von Akik sichern würde, welcher zu gleicher Zeit ein Stationspunkt für deutsche nach dem fernen Orient bestimmte Schiffe werden würde. Mit Hilfe einer geregelten Egyptischen Regierung wäre eine Organisation des Verkehrs im Sudan leicht auszuführen und Deutschland hätte den größten Vorteil davon.

Kairo, 30. März 1885.

Δ

Von der Somaliküste.

Das unter Englischer Herrschaft stehende Aden bildet den Sammelpunkt des Handels des gesamten nördlichen Somalilandes, eines Teiles der Gallaländer und Abessiniens sowie des größeren Teiles Süd-Arabiens. Dieser Handel befindet sich zumeist in den Händen indischer und arabischer Händler, sowie einiger Europäer: Franzosen, Italiener, Schweizer, Amerikaner und Griechen, aber weder Engländer noch Deutschen. Die meisten der indischen und arabischen Handelshäuser haben Filialen und Agenten in den verschiedenen Küstenplätzen, während der Hauptsitz des Geschäftes in Aden bei den Indiern in Bombay

Digitized by Google

ist. Obwohl das Somaliland außer den wenigen Hafenplätzen der Küste keine einzige feste Niederlassung besitzt und die Bevölkerung aus verhältnismäßig wenigen, von Platz zu Platz ziehenden Nomadenstämmen besteht, so ist doch der Handel nicht unbedeutend, da das Land reich an Naturprodukten ist und bei den Eingeborenen sich mancherlei indische und europäische Waren eingebürgert haben, die stark verbraucht werden, und mit dem steigenden Bedürfnisse steigt auch hier wie anderwärts die Nachfrage nach neuen Artikeln. Doch ist die Ausfuhr immerhin bedeutender als die Einfuhr und da der ganze Handel eines ungeheueren Gebietes sich nur auf wenige Plätze der Küste verteilt und von diesen wieder drei an der Nordküste: Berbera, Bulhar und Sela oder Zeyla den weitaus größten Teil des Verkehrs an sich ziehen, so erscheint der Handel noch bedeutender als er wirklich ist und wird deshalb meistens überschätzt. Haupt-Ausfuhrartikel des Somalilandes sind: Ochsen-, und Ziegenhäute, Gummi, Straußfedern (in bedeutenden Mengen) Myrrhen, Weihrauch, Butter, Elfenbein (im Norden sehr wenig, im Süden nach Sansibar bedeutend) und Kaffee von ausgezeichneter Güte, der fast nur aus Harar und den Gallaländern kommt, in Sela ausgeführt wird und von Aden aus als arabischer Kaffee, dem er nicht nachsteht, in den Handel kommt. Einen sehr wichtigen Handelsartikel bildet lebendes Vieh, das nach Süd-Arabien verschifft wird, jährlich zwischen 20—30 000 Ochsen und 400—500 000 Schafe und Ziegen. Die Einfuhr beschränkt sich auf baumwollene Stoffe indischen, englischen und amerikanischen Ursprungs, auf Datteln von Bassora, Durra aus Bassora, Indien und Süd-Arabien und Reis aus Indien; in geringerem Maße eingeführt werden Eisen (zur Anfertigung von Waffen), Zinn (zur Verzierung von Waffen ꝛc.), Perlen und Bernsteinstücke, die als Halsschmuck getragen werden. Salz wird vom Roten Meer, meistens aus der Gegend von Mokka und von Ed im Danakillande, in großen Mengen eingeführt, da der Verbrauch davon, außer zum Küchenbedarf, zum Salzen der Ziegenfelle sehr stark ist.

Der Hauptverkehr und Handel an der Somaliküste beschränkt sich auf die Wintermonate von Oktober bis Mai, während des Sommers über derselbe nur sehr schwach ist und manche der Küstenplätze ganz verlassen sind. Im Oktober beginnen die Karawanen aus dem Innern in Berbera und Bulhar anzukommen, 50—500 Kamele und mehr zählend, und mögen so im Jahre an den beiden Plätzen 50 000 beladene Kamele meistens aus Ogadeen stammend, eintreffen. Die Besitzer der Waren kommen jedesmal mit Kind und Kegel und ihrem ganzen Hausstand mit den Karawanen, schlagen dicht bei den Städten ihre Mattenzelte auf und richten sich häuslich ein, bis sie ihre Waren verkauft und den Bedarf an Reis, Datteln und Baumwollenstoffen gedeckt haben, worauf sie wieder in das Innere ziehen. In dieser Weise dauert der Zuzug meistens bis Mitte Mai; Berbera und Bulhar sind alsdann von einem weiten Kranze von Nomadenlagern umgeben, die gegen das Ende der Marktzeit wieder allmählich verschwinden, die Verkaufsbuden der Händler bleiben allein stehen und das rege Leben ist während der Sommermonate fast ganz erloschen, um mit dem Ende der „Charif", der Regenzeit des Inneren, des Sommers der Küste, wiederaufzuleben. Ähnlich wie der Karawanenverkehr, beginnt mit dem Ende der heißen Zeit auch der Schiffsverkehr wieder aufzuleben, der während des heftigen Sommermonsuns fast ganz aufgehört hatte. Die arabischen Händler von Aden kommen mit Segelbarken, beladen mit Baumwollenstoffen, Reis, Durra ꝛc. Von Bassora und dem Persischen Golfe besonders treffen große bis 150 Tons haltende Segelbarken ein, deren Ladung meistens aus Datteln und Durra besteht, die die einzelnen Plätze Süd-Arabiens und des Somalilandes anlaufen und ihre Waren an die Händler der Küste absetzen. Als Rückfracht nehmen diese Barken, die während der Wintermonate zwischen der Somaliküste und Süd-Arabien, zuweilen auch den Handelsplätzen des Roten Meeres hin- und herfahren, die Ausfuhrartikel des Somalilandes, besonders Schlachtvieh, das größtenteils in Aden verbraucht wird. Seit der Besetzung der Küste durch die Egypter 1873 werden Berbera und Sela auch alle 14 Tage durch einen egyptischen Postdampfer angelaufen, doch werden diese Dampfer durch die Kaufleute, wenigstens durch die indischen und arabischen, fast gar nicht benutzt, höchstens während der Sommermonate, wo die arabischen Barken nicht verkehren und der Handel ohnehin sehr schwach ist. Die arabischen Händler ziehen die Segelbarken vor, weil das Aus- und Einladen bequemer und die Fracht ebenfalls bedeutend billiger, aber auch das Risiko größer ist, doch kommen, bei der Vorsicht und Erfahrung der eingeborenen Schiffer, meistens Araber, Danakil und Somalis von Ras Hafun, nur selten Unfälle vor, woran freilich auch das meist schöne Wetter im Golfe von Aden mitwirken mag.

Obwohl der Handel, wie bemerkt, ganz in den Händen der Fremden ist, so haben doch die Küstenstämme, in deren Gebiet die Handelsplätze liegen, also besonders die von Berbera und Bulhar, einen großen Teil daran, indem sie ein altes Recht auf Prozente von jedem Geschäfte haben, überhaupt ein höchst eigentümliches und für Verkäufer gleich lästiges Monopol als Zwischenhändler oder Makler ausüben, das eine nähere Betrachtung verdient. Wie bekannt waren bis zur Besetzung eines

Teiles der nördlichen Küste durch Egypten 1873 die Somalis ganz unabhängig und in den beiden wichtigsten Handelsplätzen Berbera und Bulhar wurde die Herrschaft und Marktpolizei durch die beiden Stämme der Ayal Achmed und Ayal Junis ausgeübt, während in Sela der Sultan der südlichen Danakil, Abu Bakr, ein andres Regiment führte, das durch eine geringe Türkische Besatzung gestützt wurde. Da die Somalis nun in eine Menge kleiner Stämme gespalten sind, die von jeher in ewigen Fehden liegen, so war natürlich die Sicherheit auf den Küstenmärkten, auf denen Vertreter aller Stämme zusammenströmen und in sehr nahe Berührungen mit erklärten Feinden kommen, durchaus keine sonderliche und wäre es faktisch den fremden Kaufleuten sowohl, wie den aus dem Innern kommenden Eingebornen unmöglich gewesen, ihre Geschäfte abzuwickeln, wenn nicht die Küstenstämme, als Besitzer der Marktplätze, den Schutz der verschiedenen Interessenten gegen Entgelt übernommen hatten. Daraus ist nun das System der „Schutzherren" oder „Abban" entstanden, das, wie es jetzt besteht, darauf herauskommt, daß jeder ankommende fremde Kaufmann, sich einen Schutzherrn aus dem Stamme der Ayal Achmed in Berbera und Ayal Junis in Bulhar zu wählen hat, der für das Leben und Eigentum des Schutzbefohlenen aufkommt, dessen Interessen vertritt, für die Waren Käufer und Verkäufer sucht, zwischen den Handelnden als Makler fungiert und für diese Dienste von jedem Geschäfte eine kleine Summe von Käufer und Verkäufer erhält. Solange keine regelrechte Regierung in den Küstenplätzen bestand, war dieses System der „Abban" ganz praktisch und auch unbedingt nötig, da es das einzige Mittel war, Leben und Eigentum der Fremden vor den auf den Märkten zusammenströmenden wilden Somalis zu schützen. Mit der Besatzung der Märkte durch die Egypter und der Errichtung einer wirklichen Regierung, sind jedoch die Abban überflüssig geworden, da, was auch sonst die Fehler der Egyptischen Herrschaft waren, volle Sicherheit für Leben und Eigentum geschaffen wurde. Gleichwohl bestehen die Abban noch bis heute fort und sind nach und nach zu einer wahren Plage des Handels geworden, indem sie sich nicht damit begnügen, ihre regelmäßigen Gebühren, die ja leicht zu tragen waren, als Makler zu erheben, sondern sich nach und nach in eine gut organisierte Vereinigung von Gaunern ausbildeten, deren Bestreben es ist, Käufer und Verkäufer in jeder Weise zu beschwindeln. Gefördert wird dieses Bestreben durch die Unredlichkeit der arabischen und indischen Händler, die meistens mit den Abban zusammenwirken, um die ankommenden Beduinen zu betrügen, sodaß der Handel der Küste auf die denkbar unredlichste Weise stattfindet. Kommt z. B. eine Karawane an, so begeben sich die Abban und Makler auf den Weg und fangen die Beduinen ab, die auf ihre Waren ein gewisses Angeld erhalten und in die Magazine geschleppt werden. Da die Nomaden meistens kein Arabisch verstehen, so fungiert der Abban als Dolmetscher und Makler und schließt den Verkauf ab, natürlich möglichst unter dem wirklichen Marktpreise; die Differenz wird zwischen Makler und Händler geteilt. Außerdem werden die unwissenden Verkäufer, bei Artikeln, die nach Gewicht verkauft werden, wie Ochsenhäute, Gummi ꝛc. mit falschen Gewichten über das Ohr gehauen. Bei Straußfedern wird der fremde Verkäufer, von einer Anzahl geriebener Somalis von Magazin zu Magazin geschleppt, überall werden die Federn geprüft und sortiert, bis ein Teil verschwindet, was um so leichter geht, da der Verkauf von Federn nur abends bei Licht stattfindet. Kurz Kaufleute und Abban haben tausend Kniffe die Beduinen zu prellen und sie benutzen sie nach Kräften. Auf der andern Seite stecken wieder Abban und Verkäufer zusammen, um den Händler zu schneiden, wo es geht, sodaß eigentlich der größte Gewinn dieses betrügerischen Zwischenhandels dem Abban zu gute kommt, — daher stammt auch der Reichtum der Küstenstämme, daher auch der hartnäckige Widerstand derselben gegen jedes Bestreben dieses Monopol zu brechen. Obwohl unter der früheren Egyptischen noch unter der gegenwärtigen Englischen Herrschaft kein Grund vorlag oder vorgeschrieben ist, einen „Schutzherrn" zu haben, so hat doch die Erfahrung bis jetzt die Fremden gelehrt, daß es für sie, ohne sich dieser Klasse von Blutsaugern zu übergeben, unmöglich ist, Geschäfte irgend welcher Art zu machen, indem die gesamten Bewohner der Küstenplätze einig sind, gegen Jeden, welcher sich diesem Monopol nicht fügen will, einen Ring zu bilden, der ihn verhindert, irgend etwas zu kaufen oder zu verkaufen.

Daß ein großer Teil der Geschäfte an den Küstenplätzen des Somalilandes nur durch Betrug rentabel gemacht werden kann, geht auch daraus hervor, daß der Marktpreis der Waren in Berbera und Bulhar oft höher ist als in Aden und trotzdem sind die Händler hier angewiesen ihre Waren in Aden zu verkaufen. Der geringe Gewinn oder richtiger das Nichtvorhandensein des anscheinenden Verlustes läßt sich nur durch die oben beschriebenen, schwindelhaften Manipulationen erklären. Doch wirkt noch eine andere, freilich gerade so schwindelhafte Prozedur mit, die ebenfalls nähere Beschreibung verdient: es ist dies die Art, wie die arabischen Händler in Aden Kredit geben und ihre Agenten nach der Küste senden. Hat irgend ein, womöglich recht frommer und gläubiger Araber in Aden Eingang bei einem Großhändler gewonnen, so benutzt er denselben

Digitized by Google

meistens, sich Waren auf Kredit geben zu lassen, um sich irgendwo an der Küste zu etablieren. Die Waren werden gewöhnlich auf 3 Monate Kredit gegeben, unter der Bedingung in Produkten der Küste zu bezahlen. Der neue Kaufmann, der in Berbera oder Bulhar ankommt, hat nichts Eiligeres zu thun, als seine Waren loszuschlagen, was er womöglich unter dem Preise thut, um nur schnell Geld zu bekommen. Mit dem Erlös wird nun zu jedem Preise an der Küste gekauft, was kommt, Häute, Federn, Gummi ꝛc., und nach Aden geschickt. Der Gläubiger in Aden rechnet natürlich die erhaltenen Sachen möglichst unter dem Marktpreis, schickt aber wieder frische Waren nach der Küste auf weiteren Borg, um möglichst schnell das gute Geschäft zu wiederholen. Das wird meistens einige Jahre so fortgetrieben, bis der Schuldner an der Küste das Gleichgewicht zwischen teurem Kauf in Aden, teurem Einkauf in Berbar und Bulhar und billigem Wiederverkauf an beiden Plätzen nicht mehr halten kann und bankerott wird, wobei der Gläubiger in Aden so und so viele tausend Thaler verliert und bei öfterer Wiederholung solcher finanziellen Operationen schließlich denselben Weg geht und ebenfalls bankerott wird. Dieser Prozeß wiederholt sich ganz regelmäßig in Aden und an der Küste und ist jedem fremden Händler wohlbekannt; seit 4 Jahren, daß ich regelmäßig die Somaliküste besuche, habe ich sämtliche arabische Händler auf die Weise zu Grunde gehen sehen und in Aden ist dasselbe mit den arabischen Großhändlern der Fall, wenn auch langsamer. Die Indier treten überall an deren Stelle. Daß die arabischen Händler diese unmögliche Art des Handels überhaupt jahrelang nur so treiben können, hat seinen Grund in der Art zunächst, wie sie die Somalis betrügen und dann in der Bedürfnislosigkeit der Araber, die ja fast nichts zum Leben brauchen. Bücher und dergl. werden von den arabischen Händlern im allgemeinen gar nicht geführt, sie verkaufen und kaufen aufs geradewohl und wundern sich, wenn sie das Defizit am Schlusse sehen. Gleichwohl finden sich immer wieder Leute, die diese geschäftlichen Operationen wiederholen und für jeden Araber, der an der Küste falliert, findet sich ein anderer, der in dieselben Fußtapfen tritt und mit mathematischer Sicherheit denselben Weg geht.

Ganz verschieden von den Arabern arbeiten die indischen Kaufleute. Dieselben sind meistens Agenten kapitalkräftiger Großhändler der Gesellschaften in Indien und führen ihre Geschäfte in kaufmännischer Weise, machen ihre Kalkulationen und führen ihre Bücher, wie sich gehört, und da sie vorsichtig beim An- und Verkauf sind, sich mit einem kleinen Gewinn begnügen und womöglich noch anspruchsloser sind als die Araber, so kommen sie immer vorwärts, und von Verlusten der indischen Kaufleute hört man selten, so wenig wie von denen südarabischer Juden die ebenfalls einen Teil des Handels in der Hand haben.

Europäische Kaufleute sind an dem Handel der Küste nur selten beteiligt gewesen und die meisten, die es versuchten, haben es bald wieder aufgegeben, da sie fanden, daß bei der vereinten Prellerei der indischen und arabischen Händler und der Abban, und unter Berücksichtigung der bedeutend geringeren Spesen der Indier und Araber eine erfolgreiche Konkurrenz nicht möglich sei. Augenblicklich befindet sich nur ein griechischer Händler in Berbera, der für Rechnung eines französischen Hauses in Aden wieder eine Probe macht. In Sela und Harar leben einige griechische Händler, deren Hauptgewinn indessen aus dem Kleinhandel mit europäischen Waren, dem Ladenverkauf herrührt und auch dieser Gewinn ist sehr bescheiden. Dennoch ist nicht zu verkennen, daß sich der europäische Handel und Einfluß auch am Roten Meere und am Golfe von Aden in den letzten 12 Jahren ganz bedeutend gehoben hat. In Aden befindet sich ein großer Teil des Handels, so der wichtige Kaffeehandel ganz in den Händen europäischer Handelshäuser, die sich teilweise erst in dem letzten Jahrzehnt etabliert haben, und dasselbe ist in den Städten des Roten Meeres in Hodeida, Djedda, Massaua und Suakin der Fall. Es sind meistens Franzosen, die sich dorten festsetzen, doch haben sie in den letzten 10 Jahren an den Italienern eine außerordentlich ruhige und überraschende Konkurrenz erhalten. Es ist erstaunlich, wie schnell sich die Italiener des Handels im Osten bemächtigt haben und ihre Übermacht am Roten Meere und Golfe von Aden scheint mir nur eine Frage der Zeit. Die italienischen Kaufleute haben natürlich auch schon einige Verluste zu beklagen gehabt, doch kann dies das Gedeihen des italienischen Handels, der im allgemeinen mit Ausdauer, Geschick und Geduld betrieben wird, in seinem schließlichen Erfolge nicht beeinträchtigen. Wunderbar ist, daß in dem ganzen Bereiche von Aden, obwohl Aden eine Englische Besitzung ist, keinerlei englische Handelsfirmen bestehen, wenn man von den Kohlengeschäften in Aden und auf Perim absieht. In Aden sind noch 2 amerikanische Firmen etabliert, die besonders amerikanische Baumwollenstoffe in Schiffsladungen per Segelschiff von Amerika einführen und meistens Ziegenhäute in großen Mengen, dann noch etwas Gummi, Kaffee und Straußfedern direkt nach Amerika versenden.

In Obok, Tadschurra und Assab machen sich Franzosen und Italiener Konkurrenz, den Handel von Süd-Abessinien, besonders von Schoa und den Gallaländern, nach ihren be-

treffenden neubegründeten Kolonien zu ziehen. Doch scheint es, als wenn der französische Einfluß in Schoa über den italienischen den Sieg davon trägt, besonders seit die Franzosen durch die Annexion der ganzen Bai von Tadschurra den nächsten Ausfuhrhafen Schoas in der Hand haben. Die Bemühungen der Italiener diesen Handel nach Assab zu ziehen, haben keinen sonderlichen Erfolg gehabt, aber schon beträchtliche Opfer gekostet, wie die Ermordung Giulietti's und neuerdings Bianchi's und seiner Gefährten beweisen. Man scheint dies auch in Italien nach der Besetzung Tadschurras durch die Franzosen eingesehen zu haben und deshalb wohl auch die überraschende Annexion Massauas, die natürlich nur im Einvernehmen mit England erfolgt sein kann. Als Kolonie ist Massaua sicher Assab weit überlegen und muß als kühner und guter Griff bezeichnet werden. Massaua ist der Schlüssel und natürliche Ausfuhrhafen Abessiniens und des Ost-Sudan, alles Länder, die, wenn sie auch jetzt noch nicht viel ausführen und verbrauchen, doch reich an Naturschätzen und von einer bildungsfähigen Bevölkerung bewohnt sind. Ob die Aufgabe der Ausbeutung dieser Schätze und die Zähmung der noch sehr wilden und sehr widerstandsfähigen Bevölkerung, angesichts der Gährung in ganz Nordost-Afrika durch den Krieg des Mahdi, nicht über Italiens Kräfte geht, ist eine Frage, deren Beantwortung der Zukunft überlassen bleiben muß.

Vom Standpunkte der bloßen Rentabilität aus betrachtet, sind die Gründungen der Kolonieen von Obok und Assab vorderhand noch als Fehlgriffe zu bezeichnen. Die Aus- und Einfuhr Süd-Abessiniens ist gering, was teilweise darauf beruht, daß die großen Entfernungen, die Unsicherheit im allgemeinen und die großen Transportkosten — eine Kameladung von ca. 200 Kilo von Obok nach Farreh, dem Fuße der Gebirge von Schoa, kostet 30 — 40 Maria Theresia-Thaler (Mark 111—148) — die Artikel derart verteuern, daß nur ganz kostbare Waren die Kosten tragen können. Solche Waren sind aus Schoa Elfenbein und Zibeth, nach Schoa hauptsächlich Feuerwaffen und Munition, die seit einigen Jahren massenweise in Obok und Assab eingeführt werden. So lange Massaua in Egyptischer Hand war, war der Waffenhandel strenge verboten, nachdem jedoch der Platz in Italienischen Besitz übergegangen ist, wird dieser Handel einen ganz bedeutenden Aufschwung nehmen, wahrscheinlich sehr zum Nachteil einer zukünftigen friedlichen Eroberung der in Rede stehenden Länder.

Die gesamte Ausfuhr Abessiniens wird auf den Wert von 2 Millionen Maria Theresia-Thaler geschätzt (ca. 7 400 000 Mark), wovon jedoch über $^3/_4$ nach Norden über Galabat und Massaua zur Versendung kommen. Es ist deshalb begreiflich, daß in Obok bereits drei mit Rücksicht auf den südabessinischen Handel mit bedeutendem Kapital gegründete Handelsgesellschaften zu Grunde gegangen sind und nur die Gründer dabei Geschäfte machten, während die Aktionäre ihr Geld zusetzten. Dennoch glaube ich, daß sowohl Frankreich wie auch Italien Recht gehabt haben, sich Oboks und der Bai von Tadschurra resp. der Bai von Assab zu bemächtigen, da dieselben sicherlich früher oder später von England besetzt worden wären, wie sich noch ganz kürzlich bei Berbera und Sela gezeigt hat, wo die Engländer sich beeilten, die Egyptische Erbschaft anzutreten. Wenn auch die Küstenländer selbst immer eine öde Wüstenei bleiben werden, so sind doch die hochgelegenen Gebirgs- und Plateauländer des Innern größtenteils fruchtbar und gesund und die Wichtigkeit der Lage auf einer der großen Straßen des Weltverkehrs, dem Wege nach Indien, in die Augen springend. Augenblicklich hat Obok schon einen reellen Wert für Frankreich als Kohlenstation für seine Kriegsschiffe, wodurch es während des Krieges mit China von der Englischen Kohlenstation Aden unabhängig ist.

Von der beabsichtigten Erwerbung des Hafens von Schech Said auf der arabischen Küste in der Straße von Bab el mandeb seitens einer deutschen Gesellschaft, ist es wieder still geworden. Man ist an Ort und Stelle, in Aden besonders, ganz allgemein der Ansicht, daß das Ganze nur ein kühner Versuch war, seitens der Käufer von Schech Said, Rabaud Frères in Marseille, durch Vorschiebung deutscher Absichten auf die Straße von Bab el mandeb, „den Schlüssel von Tongking", die Französische Regierung zu alarmieren und sie zu bewegen, in der ersten Hitze verschiedene Millionen für einen ziemlich zweifelhaften Besitz an die Spekulanten zu verschleudern. Beiläufig bemerkt, wird Schech Said von der Türkei als Türkisches Territorium angesehen, und sicher ist, daß der ganze Küstenstrich unter der Verwaltung des Generalgouverneurs von Yemen steht. Nach dem jüngsten Vorgehen der Italiener im Roten Meere dürften freilich diese angeblichen Türkischen Rechte auf den arabischen Teil von Bab el mandeb sich nicht als allzugroßes Hindernis erweisen, falls irgend eine europäische Macht Lust darauf bekommen sollte.

Berbera, den 18. März 1885.

Josef Menges.

Das Gebiet des Sultans von Sansibar.

Obgleich das Deutsche Reich seit seiner Entstehung bei dem Herrscher von Sansibar durch einen kaufmännischen Konsul vertreten

war, wie vorher der Norddeutsche Bund und schon viel früher die Hansestädte, so ist doch in Deutschland im allgemeinen sehr wenig über diesen mohammedanischen Staat bekannt. Dies hat sich besonders in letzterer Zeit gezeigt, indem in verschiedenen Zeitungen Notizen und Gerüchte über neuere Annexionen in Ostafrika auftauchten, welche augenscheinlich eine gänzliche Unkenntnis betreffs der Grenzen des obigen Staates verrieten. Unsere Regierung hat durch Ernennung eines Generalkonsuls gezeigt, daß sie es für zeitgemäß hält, in Zukunft auch einen politischen Einfluß in der Hauptstadt dieses für den ganzen Handel Ostafrikas so wichtigen Staates auszuüben. Da der Deutsche Einfluß aber nur auf Kosten des Englischen wachsen kann, so liegt es auf der Hand, daß derselbe auf den heftigsten Widerstand stoßen wird und daß der Sultan auf alles aufmerksam gemacht werden wird, was geeignet sein dürfte, ihn mißtrauisch gegen unsere Bestrebungen zu machen. Nichts würde den Sultan wohl mit Recht mehr erbittern, als wenn er fürchten müßte, daß die Deutsche Regierung die Grenze desjenigen Gebietes, welches sein Vater Seyd Said erobert, sein Bruder Seyd Majid vergrößert und welches er geerbt und thatsächlich beherrscht, als überhaupt diskutierbar ansehen wollte! Die deutsche Presse möge daher aus höheren nationalen Gesichtspunkten mit der Verbreitung von derartigen, mit den thatsächlichen Verhältnissen durchaus in Widerspruch stehenden Nachrichten vorsichtig sein. —

Wo die Herrschaft des Sultans Seyd Bargasch bin Said nicht anerkannt wird, also im Innern des Landes, wird er es sich natürlich gefallen lassen müssen, daß, wer dort Macht ausübt, auch nach Belieben schaltet und waltet. Wenn er auch Afrika lieber den Schwarzen überläßt als den Europäern, lieber Schwache zu Grenznachbarn hat als Starke, so wird er sich doch gewiß schließlich mit jeder Macht auf guten Fuß stellen, die sich nicht in seine inneren Angelegenheiten mischt und ihn seine Küste nach seinem eigenen System regieren läßt. Daß sein Gebiet südlich an die Portugiesischen Besitzungen stößt und daß ihm die ganze Suahelikküste bis zum Jubaflusse gehört, ist bei uns bisher allgemein nicht in Zweifel gezogen worden, — neuerdings hat zwar die offizielle Friederichsen'sche Karte auch diese Grenzlinie etwas südlicher (bei Port Durnford) zu stecken für richtig gehalten, — während die Annahme, daß nördlich über den Juba hinaus die eigentliche Herrschaft des Sultans nur eine nominelle sei, durch die genannte autoritative Karte unbeabsichtigt bestärkt werden mußte, da sie ausdrücklich nur einzelne durch sansibarianische Garnisonen belegte Plätze als dem Sultan unterworfen bezeichnete. Die Differenz zwischen Dr. Fischer's hierbei zu grunde gelegter Auffassung und der meinigen, die ich im Nachstehenden darlege, ist aber nur eine formelle. Dadurch, daß der Sultan sämtliche Küstenplätze, so weit sie irgend welche Wichtigkeit haben, mit Truppen und Zollhäusern besetzt, übt er eben nach seiner Meinung seine Hoheitsrechte aus. Bei unruhigen Zeiten können zwar seine Soldaten häufig nicht von einem Hafen zum andern gehen, ohne belästigt zu werden und es bleibt ihm dann nur der Weg zur See; auch hat der Sultan eine wirkliche Verwaltung des Landes, abgesehen von den Hafenplätzen, eigentlich nie ausgeübt. Ein arabischer Herrscher ist eben der Ansicht, daß man dem lieben Gott das Regieren überlassen muß, er selbst erhebt seine Zölle, bezahlt seine Soldaten, beschäftigt sich mit seinem Harem und macht auch wohl kaufmännische Geschäfte. Erst wenn die Eingeborenen anfangen, die Städte zu bedrohen, raffen sich die Soldaten zu einer gewissen Energie auf, um die Oberhoheit für eine zeitlang wenigstens zu sichern. — Ein mehrjähriger persönlicher Aufenthalt an allen wichtigen Punkten der Somalikküste setzt mich nun in den Stand, folgende Aufschlüsse zu geben:

In Kismaju, südlich vom Juba, hat der Sultan ein Fort mit einer Garnison von einigen hundert Soldaten unter einem Gouverneur (Wali), ein Zollhaus und einen Zollagenten. An der Mündung des Juba liegt die verlassene und in Ruinen liegende Stadt Djumbo. Da dort keine Menschen wohnen, also kein Verkehr ist, so hat der Sultan dort keine Beamte; von Kismaju können zu jeder Zeit, falls es erforderlich, Truppen hingeschickt werden. Nördlich folgt dann der Hafenplatz Barawa. Die Stadt ist auf Befehl des Sultans mit einer Mauer umgeben worden, einige der größeren Häuser dienen den sansibarianischen Truppen als Kasernen. Der Gouverneur, welcher in früherer Zeit nur über einige zwanzig Mann verfügte und von dem Gouverneur von Lamu eingesetzt war, wird seit 1876 direkt vom Sultan eingesetzt und hat mehrere hundert Mann und einige Kanonen zur Verfügung. Selbstverständlich ist dort ein Zollhaus und ein Zollagent. Etwas nördlicher liegt die kleine Stadt Torre; ohne Hafen und nur von wenigen Menschen bewohnt, hat sie zu wenig Interesse für den Sultan, um dort Besatzung oder Zollamt hinzulegen.

Der nächste nördliche Hafenplatz ist Marka, eine mit einer Mauer versehene Stadt, in welcher ein Fort mit einem Gouverneur und einer ebenso großen Besatzung wie Barawa gelegen ist. Zollhaus und Zollagent sind vorhanden. Zwischen Marka und dem nächsten Hafenplatze Makdischu liegen mehrere kleine Flecken ohne Bedeutung, weil ohne Häfen. In Makdischu hält der Sultan wiederum einen Gouverneur

mit Besatzung, die eher etwas stärker sein dürfte als in den südlichen Plätzen. Ein Fort ist ebenfalls seit 1879 gebaut. Zollhaus und Zollagent selbstverständlich vorhanden.

Nördlich von Makdischu liegt der Hafen Orschech oder Warschech, in welchem der Sultan seit einer Reihe von Jahren den Zoll durch einen Beamten aus Makdischu einziehen läßt, ohne bis zu dem oben erwähnten Zeitpunkte dort eine Garnison zu halten. Später hat der Sultan auch noch nördlicher in den sogenannten Imrutihäfen, den letzten Häfen, welche überhaupt an diesem Teile der Somaliküste existieren, seine Flagge aufgehißt. Diese Plätze, welche wohl kaum den Namen von Häfen verdienen, sind selbst von kleinen arabischen Fahrzeugen nur während einer ganz kurzen Zeit im Jahre, wenn der Südwestmonsun zu Ende ist und der Nordostmonsun noch nicht eingesetzt hat (Oktober November) ohne Gefahr anzulaufen. Nördlich von diesen Plätzen gibt es, soweit bis jetzt bekannt, keine Häfen an der Küste bis nach Ras-Hafun hinauf und ist diese öde und gefährliche Küste der Schrecken aller Fahrzeuge, die von Arabien herunterkommen, da ein Scheitern an derselben sicheren Untergang bedeutet, denn wer dem Ertrinken entginge, würde sein Leben durch die wilden und beutegierigen Küstenbewohner sicher verlieren.

Nach den angeführten Einzelheiten wird jeder begreifen, daß der Sultan vollkommen berechtigt ist, das Küstengebiet zwischen der Portugiesischen Kolonie Mozambique und dem nördlichen unzugänglichen Teile der Somaliküste als sein rechtmäßiges Gebiet anzusehen. Sein Recht auf diese ganze Küste stützt sich nirgends auf papierne Verträge, sondern dieselbe gehört ihm nach dem Rechte des Stärkeren, dem einzigen bisher in Afrika geltenden Rechte. Er hat in seinem Gebiete Macht genug, um Europäer zu schützen und seine Gouverneure sind stets angewiesen, diesen höflich zu begegnen und sie in jeder Weise zu unterstützen, wenn solche Unterstützung verlangt wird. Es wird daher in Sansibar große Verwunderung erregen, daß nach einem Berichte des Herrn Jühlcke, eines der Leiter der Deutsch-ostafrikanischen Gesellschaft, der Gouverneur von Lamu eine etwas provozierende

Kumassie, Hauptstadt des Aschantiereiches.

(Aus „Dr. H. Roskoschny, Europas Kolonien. I. Teil. Westafrika vom Senegal zum Kamerun". Leipzig 1885, Verlag von Greßner & Schramm. Siehe Seite 370.)

Haltung dem Kapitän des Deutschen Kriegsschiffes „Gneisenau" gegenüber angenommen habe, als derselbe den Hafen von Lamu besucht hat. Da in Lamu schon seit ungefähr zwanzig Jahren eine europäische Firma durch einen Europäer vertreten war, da Englische Kriegsschiffe unzählige Male in Lamu gewesen sind, so ist die Bevölkerung schon an den Anblick von Weißen gewöhnt, und ich kann aus eigener Erfahrung bestätigen, daß ein Europäer in Lamu ebenso sicher ist, wie in Sansibar selbst. Bis von Sansibar offizielle Berichte hierüber eintreffen, thut man daher wohl am besten, ein Mißverständnis vorauszusetzen. Wenn Herr J. hinzufügt, daß dieser Vorfall nicht geeignet sei, unsere Beziehungen zum Sultan von Sansibar zu bessern, so kann ich meine Landsleute in Deutschland vollkommen darüber beruhigen; irgend ein Verstoß eines seiner Gouverneure, wenn er wirklich stattgefunden, würde von seiner Hoheit sofort zur Zufriedenheit unsers Generalkonsuls gesühnt werden. Daß aber Darstellungen wie die obige des Herrn J. nicht gerade geeignet sind, den Sultan sehr freundlich gegen die Beamten der Deutsch-ostafrikanischen Gesellschaft zu stimmen, ist allerdings anzunehmen, besonders wenn sie dem Sultan aus englischen Zeitungen vorgelesen werden. Mangel an politischem Takt könnte den Herren der Deutsch-ostafrikanischen Gesellschaft bedenkliche Schwierigkeiten machen.

Die in bezug auf Sansibar in Deutschland noch herrschende Unkenntnis läßt auch den insbesondere auf dem Einfluß des indischen Handelsstandes beruhenden britischen Einfluß weit unterschätzen. Während die deutschen Kaufleute zur Zeit nur aus den Vertretern einiger großen hamburger Häuser bestehen, deren Geschäftsumsätze allerdings nach Millionen zählen, sind indische Kaufleute zu Tausenden in Sansibar ansässig, selbstredend daher, daß der Großbritannische Generalkonsul in seiner Eigenschaft als Vertreter der Kaiserlich indischen Regierung viel wichtigere Interessen wahrzunehmen hat als alle Konsulate der andern Vertragsmächte Deutschland, Frankreich und der Vereinigten Staaten von Amerika zusammen. Dem Araber sind die indischen Kaufleute viel sympathischer als die Europäer und die Amerikaner, da sie auf einer ähnlichen Stufe der Zivilisation stehen wie er selber. Ähnliche Lebensweise, ähnliche Anschauungen, der seit undenklichen Zeiten zwischen Arabien und Indien bestehende Verkehr sind der Grund, daß sie trotz verschiedener Religion — die Araber sind Sunniten, die Indier teils Schiten, teils Götzenanbeter — stets gut mit einander fertig werden. Dazu kommt, daß die indischen Kaufleute über enorme Kapitalien verfügen und im Kreditgeben an Araber, Suaheli und Neger viel kulanter sind als die Weißen. So verhaßt dem Araber der Engländer ist, der sich von jeher in seine Angelegenheiten gemischt hat und dessen Macht er so häufig gefühlt hat, so sympathisch ist ihm der Indier, dessen Englisches Unterthanenverhältnis ihn in den Augen des Arabers noch lange nicht zum Engländer macht. Daß eine so reiche zahlreiche Kolonie, wie sie die Indier dort bilden — die man fast einen eigenen Staat im Staate nennen kann, da der Sultan ja nicht die geringste Autorität ohne Genehmigung des Englischen Generalkonsuls über sie ausüben kann — einen ganz bedeutenden Einfluß auf alle Sansibarverhältnisse ausüben muß, liegt auf der Hand. Wenn morgen der Verkehr zwischen der Sansibarküste und Europa resp. Amerika aufhören würde, so würde dieser Staat ohne besonderen Schaden ruhig fortbestehen können, und der Handel würde über Indien nach wie vor betrieben werden, ein Aufhören des Verkehrs zwischen Indien und Sansibar aber würde letzteres Land in die Barbarei zurückwerfen. Auch der Europäer, der in großem Maßstabe an der Sansibarküste Geschäfte machen will, kann die indischen Kaufleute als Zwischenhändler gar nicht entbehren. Mit Arabern, Suaheli und Negern kann er nicht arbeiten, weil sie kein Kapital besitzen und bei etwaigen Differenzen oder Zahlungsschwierigkeiten kaum zu belangen sind, indem die mohammedanische Rechtspflege, wie sie nach dem Koran gehandhabt wird, auf verwickelte kaufmännische Verhältnisse nicht paßt, sondern nur für Völker, welche auf ganz primitiver Stufe stehen, zu gebrauchen ist. Die indischen Kaufleute allein haben die Mittel, ihm für große Summen Waren abzukaufen, sowie sie allein imstande sind, mit ihm größere Lieferungskontrakte für Produkte abzuschließen. Ihnen kann er mit vollkommener Sicherheit je nach Vermögen von tausend bis fünfzigtausend Dollars Waren auf das übliche Ziel von sechs Monaten verkaufen. Sie sind kaufmännisch genügend geschult, um ihre Verpflichtungen vollkommen zu begreifen, führen ihre Bücher korrekt genug, um etwaige Differenzen daraus zu ersehen, rechnen bedeutend besser und schneller als der Europäer, und stehen schließlich unter englischer Jurisdiktion, sodaß jede Klage gegen sie, wenn gerechtfertigt, prompt erledigt wird.

Zu der Thatsache, daß der ganze Sansibarhandel in Händen der Indier ist, kommt nun noch, daß die Dampferverbindung zwischen Sansibar und Aden in Englischen Händen ist und daß die Englische Regierung jährlich eine Subvention an die betreffende Dampfergesellschaft zahlt. Die Telegraphenverbindung ist ebenfalls in englischen Händen und der Indier, an welchen der Sultan jährlich gegen eine feste Summe die Einnahmen seiner sämtlichen Zollhäuser verpachtet hat, ist natürlich ebenfalls Englischer Unterthan. Der Sultan

kann sich dem englischen Einflusse gar nicht entziehen, und wird derselbe stets ein bedeutender sein, so lange Indien den Engländern gehört.

So wie die Verhältnisse sich einmal an der Ostküste Afrikas entwickelt haben, ist es ganz über allem Zweifel gewiß, daß das Reich Sansibar zur Zeit ganz von England abhängig ist, und daß der jezeitige Herrscher stets dem englischen Einflusse seine Stellung zu verdanken hat.

Wenn Deutschland in Zukunft eine politische Rolle in Sansibar zu spielen wünscht, so müssen wir den englischen Einfluß von vornherein als vollendete Thatsache in den Kauf nehmen, und müssen unser Verhältnis zu dem Sultan so gestalten, daß dieser Herrscher trotz der vorhandenen Gegeneinflüsse seinen eigenen Vorteil in einem näheren Anschlusse an uns findet. Nichts verkehrter demnach, als wenn wir ihm Veranlassung geben, zu befürchten, daß wir sein Gebiet oder einen Teil desselben zu annektieren wünschen; — nein, im Gegenteil, Seyd Bargasch bin Said muß Deutschland als eine befreundete Macht ansehen lernen, welche stark genug und willens ist, um seinen Thron, sowie den seiner Nachfolger gegen jede Annexion von andrer Seite zu schützen.

Politisch haben wir noch folgendes zu bedenken. Wir Deutsche haben vor den Engländern einen großen Vorteil voraus und wir müssen uns desselben ja nicht begeben. Ich meine die Stellung, die wir durch unsere Nichtbeteiligung an der Sklavenfrage unstreitig in der Meinung der Araber besitzen. Nachdem England einmal, aus freiem Willen oder durch politische Verhältnisse gezwungen, das Odium (in den Augen aller Mohammedaner!) der Sklavenunterdrückung auf sich genommen, welche unvermeidlicherweise eine Menge Ungerechtigkeiten im Gefolge hat, müssen wir ihm dieses Odium allein überlassen und nichts thun, um dasselbe mit ihm zu teilen. Wir müssen uns von vornherein auf den Standpunkt stellen, daß die Sklaverei eine innere arabische Angelegenheit ist*), die uns gar nichts angeht, so wenig wie uns die Vielweiberei oder andre soziale Fragen, die aus der mohammedanischen Weltanschauung entstanden sind, politisch irgend etwas angehen sollten. So strenge der Deutsche Konsul Deutsche Unterthanen bestrafen sollte, die sich etwa erlauben wollten, Sklaven zu kaufen, ohne sie sofort frei zu machen, so strenge sollte er auch vermeiden, arabische Unterthanen dafür verantwortlich zu machen, daß sie nach ihren eigenen Gesetzen leben und handeln. Ebensowenig, wie wir uns in die sozialen Verhältnisse Sansibars zu mischen brauchen, dürfen wir uns in die religiösen Verhältnisse mischen. Wo immer der Islam feste Wurzeln geschlagen hat, wo immer er, wie dies an der ostafrikanischen Küste unzweifelhaft geschehen, eine zivilisatorische Rolle gespielt hat und noch spielt, da bleibe der christliche Missionar fort, um sich Gegenden aufzusuchen, wo noch zu keinen religiösen Ideen erzogene Völker ihm einen ergiebigen Wirkungskreis bieten. Er bleibe fort, weil seine Bemühungen nicht allein ganz hoffnungslos sein würden, sondern weil Streit und Haß gegen alle Andersgläubigen die Folge sein würden. Sieht der Sultan von Sansibar, daß der Schutz und die Freundschaft Deutschlands vereinbar sind mit dem ungestörten Fortbestehen von Religion und Sitte in seinem Lande, so wird er sich auch etwaigen Ratschlägen fügen, die darauf hinzielen, das Innere Afrikas dem deutschen Handel mehr und mehr zu eröffnen. Wie wenig ist bis jetzt z. B. der Reichtum des Somalilandes ausgenutzt und welche günstige Chancen bieten sich dort den europäischen Kaufleuten, zumal die Küstenplätze dort alle sehr gesund sind, und die Konkurrenz der Indier bis jetzt noch dort nicht sehr stark ist, aus Gründen, die zu erörtern hier zu weit führen würde! . . . Man unterstütze den Sultan, daß er seine Macht in das Innere dieses Landes ausdehne. Als mohammedanischer Herrscher würden seine Eroberungen auf keinen Fanatismus stoßen, den jede europäische Besitzergreifung in jenem durch und durch mohammedanischen Teile der Küste jedenfalls hervorrufen würde.

Der Sudan zeigt allen denen, die den Islam im Niedergehen begriffen glauben, daß dies nicht der Fall, Englands Mißerfolge sollten eine Warnung zur Mäßigung für solche sein, die mit Mohammedanern in Beziehungen treten. Noch kennt der Mohammedaner an der Ostküste Afrikas keinen Fanatismus, Krieg und Blutvergießen haben ihn noch nicht darauf gebracht, die Christen als Feinde seiner Religion und seiner Institutionen anzusehen. Was immer Deutschland an der Ostküste erreichen will, es wird es leichter auf friedlichem Wege im Bunde mit dem Islam erreichen, als gegen den Islam.

Ich bin auch fest der Ueberzeugung, daß unsere Regierung diesen Weg einschlagen wird.

Der deutsche Kaufmann kann als solcher überdies am besten fortkommen, wenn er es sich zur Regel macht, in einem fremden Lande stets die bestehenden Gebräuche, Gesetze und Sitten zu achten. Wer nach Sansibar gehen will, sollte dies auch beherzigen und sich möglichst so verhalten, daß er seinem Konsul keine Veranlassung gibt, sich seiner annehmen zu

*) Diese Äußerungen unsers geschätzten mit den thatsächlichen Verhältnissen des ostafrikanischen Küstengebietes eng vertrauten Mitarbeiters verdienen, obgleich sie sich in Widerspruch mit unsern philantropischen und Kulturbestrebungen zu setzen scheinen, umsomehr vorurteilsfreie Beachtung. Die Red.

müssen. Vor allen Dingen ziehe er genaue Erkundigungen über Sansibar ein, damit er nicht gänzlich in seinen Erwartungen getäuscht wird. X. Y. Z.

Ein Konflikt ist bereits vorhanden. Die Deutsch-ostafrikanische Gesellschaft läßt gegenüber den verschiedenen Zeitungsnachrichten in der „Kägl. Rundsch." folgendes berichten: „Der Sultan von Sansibar hat in der That gegen die Erwerbungen der Gesellschaft protestiert, noch mehr, er hat in völliger Hinwegsetzung über die rechtsgültig abgeschlossenen Verträge der Gesellschaft etwa 300 Soldaten unter dem Befehle seines Generals Mathews in die deutsche Kolonie einrücken lassen und u. a. den uns gehörigen Ort Mkondgwa, in dessen Nähe sich Joachim Graf Pfeil befindet, besetzen lassen. Ob der Sultan diesen Schritt auf Anraten irgend eines europäischen Bevollmächtigten in Sansibar unternommen hat, muß dahingestellt bleiben. Soviel aber steht fest, daß, wenn er dabei von einem Europäer beraten wurde, ihm nicht leicht ein schlechterer Rat hätte gegeben werden können. Die Deutsch-ostafrikanische Gesellschaft hat jedenfalls nicht den geringsten Grund, das Vorgehen des Sultans zu beklagen; wir hoffen vielmehr, daß sie Gelegenheit finden wird, sich dieses Schrittes und seiner Folgen zu freuen. Was der Sultan gethan hat, ist nichts weniger, als ein gewaltsamer Eingriff in fremde Rechte. Denn die Rechte der Deutsch-ostafrikanischen Gesellschaft sind in jeder Beziehung unbestreitbar. Sie sind erlangt durch rechtsgültige Verträge mit Häuptlingen, deren Souveränität von dem Sultan bisher nicht angefochten war. Im Gegentheil hat der Sultan dadurch, daß er von den aus dem Innern kommenden Waren an der Küste Zölle erhob, völkerrechtlich anerkannt, daß jenes Gebiet dem seinigen gegenüber Ausland sei. (?!) Überdies hat ein im Innern lebender Agent des Sultans dem Herrn Dr. Karl Peters gegenüber schriftlich bestätigt, daß sein Herr, der Sultan, auf jene Landestheile keinen Anspruch irgend welcher Art erhebe, wie denn auch thatsächlich den Häuptlingen des Binnenlandes der Sultan von Sansibar meist nicht einmal dem Namen nach bekannt war. (?!) Auf Grund dieser Thatsachen hat Seine Majestät der Kaiser seinerzeit für die Erwerbungen der Deutsch-ostafrikanischen Gesellschaft den Allerhöchsten Schutzbrief ausgestellt, und hieraus ergeben sich gegenüber der Rechtsverletzung des Sultans nunmehr von selbst Abwehrmaßregeln, über welche nähere Mitteilungen zu machen einstweilen nicht zweckmäßig erscheint. So viel ergibt sich bei Erwägung der gegebenen Umstände wohl von selbst, daß die Situation des Sultans bei einem Konflikte mit dem Deutschen Reiche auf seiner ringsum von der See her leicht zugänglichen Insel keine besonders günstige sein kann und daß er seinen etwaigen Widerstand gegen die Bestrebungen deutscher Kolonisation leicht zweckmäßiger hätte einleiten können, als durch diesen gewaltthätigen Eingriff, der selbstverständlich zu Repressalien und Garantien für die Zukunft herausfordert. Für das Direktorium der Deutsch-ostafrikanischen Gesellschaft ergeben sich aus den gegenwärtigen Verhältnissen in Sansibar weiter keine Hemmnisse, als daß sie bis zur Beilegung des Konflikts weitere Auswanderer nicht zur Übersiedelung ermutigt."

Eine Fahrt auf dem Rio Paragnay.

1.

Tief im Innern der von zahlreichen Gebirgen durchzogenen, mit tropischem Urwalde dicht bedeckten brasilianischen Provinz Matto Grosso,*) die, größtenteils von wilden Indianerstämmen bewohnt, noch vielfach unerforscht ist, entsteht unweit des berühmten Diamantendistrikts, dort wo die Sierra Tapirapuan von S. W. nach N. O. sich hinziehend, eine schmale Wasserscheide gewaltiger Ströme bildet, unterm 13° s. Br. aus sieben kleinen, 305 Meter überm Meeresspiegel liegenden Lagunen, der mit Recht als der Mississippi Südamerikas bezeichnete Rio Paraguay. Fast schon von seinen Quellen an ist der schöne Fluß schiffbar bis zu den Tres Bocas,**) durch die er sich in den Rio Parana ergießt, — in gerader Linie 212, mit seinen Windungen gemessen, 375 geographische Meilen lang. Das klare Wasser dieses herrlichen Stromes, dessen Breite zwischen 200 bis 600 Meter (bei normalem Wasserstande) wechselt und dessen Bett nur wenige Inseln und Sandbänke, aber gar keine Felsen enthält, fließt sanft und ruhig dahin, so daß der Strom für die Schiffahrt eine herrliche Straße bildet, welche sein Befahren mit Dampfern bis zum 17° s. Br. gestattet (bis wohin er auch regelmäßig befahren wird), während kleinere Barken noch weiter stromaufwärts gehen. Unternimmt man mit einem der brasilianischen Dampfer, welche monatlich zweimal von Rio de Janeiro aus in den Rio de la Plata einlaufen, um die Reise stromaufwärts bis zu der in Matto Grosso liegenden Stadt Cuyabá zu machen, von Buenos Aires aus einen Ausflug in das Innere Südamerikas, so kann man einen von Süd nach Nord sich erstreckenden Wasserweg von 550 geographischen Meilen zurücklegen, ohne das Dampfboot verlassen zu müssen.

Zu einer wunderbar großartigen Wasserstraße, welche das ganze unerforschte Innere Südamerikas untereinander, und dieses wieder an drei verschiedenen, 43 Breitengrade von einander entfernt liegenden Stellen mit dem Ozean vereinen würde, könnte der Paraguayfluß, allerdings erst nach Überwindung bedeutender Schwierigkeiten, umgewandelt werden, wenn Intelligenz, Arbeitskraft und Kapital sich vereinen würden, dies Riesenwerk auszuführen, um dadurch dem Handel, der Zivilisation und der Industrie Zutritt zu unendlich reichen, fruchtbaren, bis jetzt noch völlig unbekannten Regionen zu schaffen. Auf den niederen, südlichen Ausläufern der vorhin erwähnten Sierra Tapirapuan, wo jene nur noch ein unbedeutendes Hügelland bilden, liegen in einer Entfernung von nur wenigen

*) Wilder Wald.
**) Drei Mündungen.

Digitized by Google

Kilometer die Quellen zweier Flüsse, des Rio Jaurú und des Rio Guaporé, von denen der erstere unterm 16° 25′ s. Br. von Nordwest kommend sich in den Rio Paraguay ergießt, während der letztere bald zu einem gewaltigen Strome anwächst, der anfänglich nach Süden, dann nach Nordwest, darauf nach Nord, und schließlich nach Nordost fließend als Rio Madeira, wie er in seinem unteren Lauf genannt wird, bei der Insel Tupinabaranas unterm 3° 35′ s. Br. in den größten Fluß der Erde, den Rio Amazonas mündet, der sich in drei Armen in den Atlantischen Ozean ergießt. Dieselben haben zusammen eine Mündungsbreite von 60 geographischen Meilen, abzüglich der Breite der hier liegenden Inseln Marajó und Caviana in Ausdehnung von 25 Meilen. Würde nun 16 Kilometer unterhalb der fast in gleicher Höhe entspringenden Quellen des Rio Jaurú und des Rio Guaporé, welche Flüsse anfänglich eine ziemlich weite Strecke von Nord nach Süd parallel neben einander fließen, zwischen diesen ein Kanal, der nur 14 bis 16 Kilometer lang zu sein brauchte, gegraben, so wäre damit eine ununterbrochene Wasserverbindung von der Mündung des Rio de la Plata durch ganz Südamerika, nicht nur bis zur Mündung des Amazonas, sondern auch bis zu der des Orinoko hergestellt, da einer der linken Nebenflüsse des Amazonas, der Rio Negro, durch den natürlichen Kanal Cassiquiare, unweit des venezuelanischen Ortes Esmeralda, mit dem Orinoko in direkter Verbindung steht. Allerdings wäre mit der Schaffung des Kanals von Jaurú zum Guaporé nur eine Wasserverbindung durch das südamerikanische Binnenland hergestellt, die für die Schiffahrt jedoch nicht geeignet sein würde, wenn nicht gleichzeitig noch andere, mit großen Geldkosten verknüpfte Arbeiten vorgenommen würden. Diese wären:

1. Vertiefung vieler Stellen des hier erwähnten riesigen Flußbettsystems und Reinigung desselben von angeschwemmten, teilweise versandeten Baumstämmen;

2. Sprengung der Felsen und Beseitigung der siebzehn Stromschnellen, welche der Rio Guaporé (Madeira) 30 geographische Meilen unterhalb des unterm 12° 11′ s. Br. liegenden Forte*) do Principe de Beira bis zur Mündung seines rechten Nebenflusses Jamari, auf einer Strecke von 55 Meilen (Stromlänge) bildet; — allerdings könnten diese Hindernisse, wie seit Jahren schon von der Brasilianischen Regierung beabsichtigt, aber eben auch nur beabsichtigt wird, durch Anlage einer Eisenbahn längs des Ufers umgangen werden, doch wäre dann eben keine direkte Schiffsverbindung durch das Innere Südamerikas mit dem Orinoko, sondern nur ein Warenaustausch mit ihm auf diesem Wege hergestellt; —

3. Sprengung der im Orinoko unterhalb San Fernando vorhandenen Felsen, welche die von Alexander von Humboldt in seinen „Ansichten der Natur" so herrlich geschilderten Stromschnellen von Atures und Maipures verursachen.

Doch kehren wir nach dieser kurzen Abschweifung zum Rio Paraguay zurück, mit dem wir uns ja hier hauptsächlich beschäftigen wollen. Die Richtung seines Laufes ist gleich der des mit ihm verglichenen Mississippi von Nord nach Süd. Nach Vereinigung der aus den sieben kleinen Seen, den Siete lagunas, abfließenden Bäche, von denen die Riachuelos:*) Negro, San Francisco, Santa Ana und Diamantina die bedeutendsten sind, zwischen welchen der reiche Diamantendistrikt Brasiliens liegt, wo nackte Negersklaven, den Glutstrahlen einer versengenden Sonne und der fortwährend drohenden Peitsche brutaler Aufseher ausgesetzt, bei schmaler Kost die rohen aber doch so wertvollen Steine aus dem Schlamme der Bäche hervorwaschen, welche dann nach Europa exportiert, in den dortigen Edelsteinschleifereien zu jenen blitzenden und funkelnden Brillanten und Solitären umgewandelt werden, haben wir den einheitlichen Strom, den Rio Paraguay vor uns. Nach Aufnahme mehrerer kleinerer Zuflüsse empfängt derselbe unterm 16° 25′ den von Westen kommenden ersten größeren Nebenfluß, den Rio Jaurú, während ihm 36 Meilen**) unterhalb der Mündung desselben von Osten her der ziemlich bedeutende Rio San Lourenço, auch Porrudas genannt, zuströmt, an dessen einem Arm die brasilianische Stadt Cuyabá liegt. Schon zehn Meilen unterhalb der Mündung des Jaurú beginnt auf der rechten Seite des Paraguay sich eine 60 Meilen lange und etwa 25 Meilen breite sumpfige, schilfbewachsene, hier und dort mit Wäldern bestandene niedere Ebene auszudehnen, die während der von Anfang November bis Ende April dauernden Regenzeit eine einzige große, nicht tiefe Lagune bildet, aus der Bäume und Sträucher, sowie die Kuppen der backofenförmigen Termitenbauten hervorragen. Zu tausend und aber tausend kann man hier die oft mannshohen Wohnungen dieser geflügelten Riesenameisen zählen, welche ihre Behausungen aus einer halb zähen, halb harten, fast pechartigen Masse so sinnreich herstellen, daß dieselben auch bei Hochwasser fast nie überschwemmt werden, wozu noch kommt, daß die Baumaterie so widerstandsfähig ist, daß ein kräftiger, mit scharfer Axt bewaffneter Mann länger denn fünf Stunden gebrauchen würde, um solch einen Termitenbau zu ver-

*) Fort.

*) riachuelo — kleiner Fluß

**) In diesem Aufsatz sind unter Bezeichnung „Meilen" stets geographische gemeint.

Digitized by Google

nichten. Diese Gegend, die den Namen Laguna de Xarayes führt, ist selbstverständlich für Menschen unbewohnbar. Versengende Hitze, böse Dünste, tückische Miasmen und verderbliche Nässe erzeugen tötliche Fieber und andere pestartige, das Leben der Menschen unerbittlich dahinraffende Krankheiten. Blutsaugende Vampyre, Myriaden von Stechfliegen und dichte Wolken gieriger Moskitos, die dem Reisenden das Blut aus Haut und Adern entziehen, peinigen ihn derartig, daß er seinem Schöpfer dankt, diese ungastliche, nichts weniger wie verlockende Gegend hinter sich zu haben. Der spanische Geograph Azara, welcher zu Ende des vorigen Jahrhunderts behufs Grenzregulierungen mehrere Wochen lang diesen weit ausgedehnten Landstrich bereisen mußte, sagt über denselben: „Menschen, welche hier wohnen wollten, müßten wie die Amphibien leben können und einen undurchdringlichen Panzer haben wie Kaimans oder Krokodile!“ Nun, diese wenigen Worte sagen wahrlich genug.

In diesen häßlichen Regionen befinden sich zwei hart am rechten Ufer des Paraguay gelegene, teilweise befestigte brasilianische Niederlassungen, die, ganz unbedeutend, ihre Existenz hauptsächlich dem Dampfschiffverkehr zu verdanken haben. Die nördlichste dieser Ortschaften ist Corumbá, welche gegenüber der Mündung des von Osten in den Paraguay sich ergießenden, ziemlich bedeutenden Flusses Taquari liegt. Der südlichere Ort ist Albuquerque, gegenüber der Mündung des gleichfalls auf dem linken Ufer in den Paraguay sich ergießenden Flusses Mondego gelegen Bei niederem Wasserstande muß der von Süden kommende Reisende in Corumbá den Steamer verlassen und ein kleineres, nur $1\frac{1}{2}$ Meter Tiefgang habendes Dampfboot besteigen, um bis Cuyabá gelangen zu können.

Noch immer haben wir, stromabwärts fahrend, die trostlose Laguna de Xarayes zu unserer rechten Seite als langweiligen Begleiter. Später treffen wir auf ein brasilianisches Fort, welches das südwestlichste Befestigungswerk des südamerikanischen Kaiserreichs bildet. Der Name desselben ist Coimbra. Weiter südlich bildet das rechte Ufer des Flusses ein weites Bassin, in das sich der Rio Otuquis ergießt. Diese am Rande des Gran Chaco liegende, in das Land weit einschneidende Bucht, die zur Republik Bolivia gehört, bildet einen natürlichen Hafen, der, Bahia Negra genannt, für den Handel Bolivias von größter Bedeutung als Ausfuhr- und Einfuhrhafen nach dem Atlantischen Ozean hin werden kann, da bis zu 3 Meter tief gehende Schiffe während des größten Teils des Jahres von der Mündung des La Plata an bis nach hier und vice versa gelangen können. Die Bolivianische Regierung müßte zur Ergänzung dieser von der Natur geschaffenen Wasserstraße allerdings einen festen sicheren Landweg von der Bahia Negra durch den Gran Chaco nach den bewohnten Distrikten des Landes anlegen, der, anfänglich in nordwestlicher Richtung laufend, nach Zurücklegung von etwa 35 Meilen sich in zwei Arme teilte, von denen der eine, die bisherige Richtung beibehaltend, bei der Stadt Santa Cruz de la Sierra mündete, der andere dagegen, eine direkt westliche Richtung einschlagend, nach Sucre hin zu führen hätte.

Von der Bahia Negra an stromabwärts werden die das Ufer bedeckenden Wälder wieder dichter, doch sind jene anfänglich noch so niedrig, daß ein großer Teil der kräftigen uralten Bäume bis zur Hälfte ihres Stammes im Wasser steht. Auf der rechten Seite erhebt sich dagegen das Ufer nach und nach. In einiger Entfernung von diesem und fast parallel mit ihm läuft ein niederer bewaldeter Höhenzug und bald darauf treffen wir dort, wo das Ufer, steil abfallend, sich etwa 45 Fuß über den Fluß erhebt, ein steinernes Fort, daß heute jedoch von keinem menschlichen Wesen bewohnt wird, trotzdem es in ausgezeichneter Lage zur Bestreichung des Flusses erbaut ist. Fort Olimpo, ehemals mit Namen Borbon (unterm $12^0\,2'$ s. Br., 12 Meilen unterhalb der Bahia Negra, am Fuße der erwähnten Sierra de Olimpo), wurde auf Befehl König Karls III. von Spanien im Jahre 1792 aus Sandstein erbaut, um sowohl den Uebergriffen und Räubereien der Portugiesen, wie auch den Feinseligkeiten der Chaco-Indianer Zügel anzulegen. Nach der Vertreibung der Spanier aus den La Plata-Ländern hielt Paraguay das Fort bis zum Jahre 1859 militärisch besetzt, sei dieser Zeit liegt es sich selbst überlassen, überwuchert von dem üppigen Pflanzenwuchs, einsam auf steiler Uferbarranca. Die Breite des Flusses beträgt hier bereits 400 Meter.

Unterm $22^0\,3'$ mündet, von Osten kommend, der Rio Apa, der Grenzfluß zwischen Brasilien und Paraguay. Die Ufer desselben bilden teilweise ausgedehnte Sümpfe, die dicht bedeckt sind mit strauchartigen Pflanzen und stacheligen Kakteen, auf denen in ungeheuern Mengen das den bekannten roten Farbstoff liefernde wertvolle Cochenille-Insekt vorhanden ist. Diese Sümpfe, welche sich tief in das Land hinein erstrecken, wimmeln von Wasserschlangen, Alligatoren und kleinen, nur mehrere Zentimeter langen, äußerst giftigen Springschlangen. Von der Mündung des Rio Apa an liegt, sechzehn auf dem Paraguayflusse gemessene Meilen stromabwärts, umterm $22^0\,49'$ s. B., auf einem Plateau des linken Ufers in hübscher Umgebung der kleine, kaum 100 Einwohner zählende Ort San Salvador, in dessen Nähe sich mehrere Kalkbrennereien befinden, welche aus dem Gestein des Gebirges Itapacuru-

Mini den hauptsächlichsten Kalkbedarf für die Hauptstadt Asuncion und andere am Rio Paraguay liegende Ortschaften liefern. Der Flecken, von dem damaligen Diktator Paraguays, Dr. Francia, in den zwanziger Jahren angelegt, diente anfänglich nur zum Aufenthalt von politisch verdächtigen Personen, welche nach erfolgter Güterkonfiskation hierher ins Exil versetzt wurden und zur Fristung ihres Lebens von der Regierung Fleisch und Yerba*) geliefert erhielten. Carlos Antonio Lopez, der Nachfolger des Dr. Francia, ließ später an diese Leute Vieh und Sämereien verteilen, da die Gegend, neben schönen Waldungen, viel gutes Wiesen- und Ackerland enthält; so daß die nach hier Verbannten den Umständen nach sich bald wohl fühlten und die Kolonie eine Zeitlang prosperierte, bis der letzte große Krieg in den sechziger Jahren den eben beginnenden Wohlstand der Bewohner wieder im Keime erstickte. Seit dieser Zeit liegen die reichen Fluren fast verlassen und unbenutzt da.

Tucuman, Febr. 1885.

Albert Amerlan.

(Schluß folgt.)

Die klimatischen Verhältnisse Syriens.

Durch seine Lage in der gemäßigten Zone, durchzogen von einer Gebirgskette, und in seinem westlichen Teile von den Fluten des Mittelländischen Meeres bespült, hat Syrien ein im allgemeinen recht gesundes, wenn auch in seinen einzelnen Teilen völlig verschiedenes Klima. Das seit Jahrhunderten unter der Türkenherrschaft betriebene Abholzen der Wälder, ohne dieselben wieder anzupflanzen, blieb in klimatischer Beziehung nicht ohne Einwirkung. Die Wasserarmut und mit ihr die Verödung ganzer Gegenden legen genügendes Zeugnis davon ab. Auch die Trägheit der Eingeborenen, welcher es zuzuschreiben ist, daß der schon im Altertum seiner Fruchtbarkeit wegen berühmte Acker- und Gartenboden zum großen Teile unbebaut liegen blieb, sodaß sich die Wüste immer weiter auszudehnen vermochte, war für das von der Natur so begünstigte Land von großem Nachteil.

In Syrien sind alle Jahreszeiten vertreten: der herrliche Frühling, der heiße Sommer, der regenbringende Herbst und der regnerisch kalte, und in den höheren Regionen von Schnee begleitete Winter. Im Frühling, der schönsten Jahreszeit, erwacht die Natur, Regen und Gewitter hören allmählich auf, und überall bricht an den benetzten Stellen frisches Grün hervor. Um diese Zeit wird auch das Land, und namentlich Paläſtina, am meisten von Reisenden besucht. Während des Monats April und anfangs Mai ist die Witterung nur noch zuweilen trübe, Regengüsse finden seltener statt. Von Mitte Mai aber, den ganzen Sommer hindurch, mit geringer Unterbrechung bis in den Herbst hinein, breitet sich ein klarer wolkenloser Himmel aus. Die Berge, welche noch zur Frühlingszeit in dichten Nebel gehüllt sind, lassen sich alsdann auf weite Entfernungen hin in scharfen Umrissen erkennen, und Mond und Gestirne zeigen sich während der Nachtzeit in intensivem Glanze. Trotzdem findet in den Sommernächten starke Abkühlung statt, und ist — die Wüste und einzelne Striche ausgenommen — der Boden des Morgens von Thau befeuchtet. Ende Oktober stellt sich gewöhnlich die Regenzeit ein. Heftige Regengüsse, begleitet von Gewittern, lockern das bis dahin von der Hitze ausgetrocknete Erdreich und gestatten dem Landmann seine geringe Pflügearbeit zu verrichten. Die Regentage sind an der Küste häufiger wie im Innern. In Beirut werden durchschnittlich 60 bis 70 Regentage im Jahre beobachtet, wovon auf die Monate Januar 12, Februar 11, März 9, April 5, Mai 2, Juni 1, Juli 0, August 1, September 1, Oktober 4, November 8, Dezember 12 entfallen. In Jerusalem ist die Zahl geringer, man schätzt sie auf 50 bis höchstens 55 und zwar kommen auf den Monat Januar 11, Februar 8, März 6, April 4, Mai 1, Juni 0, Juli 0, August 0, September 1, Oktober 3, November 7, Dezember 11 Regentage im Durchschnitt. In den übrigen Landesteilen kommen nur wenige Abweichungen hiervon vor.

Die Verschiedenartigkeit der Winde übt naturgemäß auf die Witterung ihren Einfluß aus. Vorherrschend sind in Syrien Nordwest- und Westwinde. Der Nordwestwind, welcher abwechselnd ungefähr den dritten Teil des Jahres weht, ist der angenehmste. Er mildert die Hitze des Sommers und bringt im Herbst und Winter während der Regenzeit milde schöne Tage. Der Westwind, der sich durchschnittlich 50 bis 60 Tage während des Jahres einstellt, ist im Sommer gewöhnlich von etwas Regen begleitet. Der Südwest und Südwind, welche im Herbst und Winter wehen, bringen die erquickenden Regengüsse mit sich. Kommt der Südwind im Sommer, so ist er wegen seiner mit sich bringenden Trockenheit verderblich. Am verheerendsten jedoch ist der Ostwind, welcher am häufigsten zu Ende und vor Beginn der Regenzeit, also in der zweiten Hälfte des Monats Mai und gegen Ende Oktober, und zwar gewöhnlich einige Tage hintereinander sich einstellt. Sein Erscheinen ist der Schrecken der Landleute, da er alle Feuchtigkeit des Bodens aufsaugt und in offener Gegend in der Zeit vor der Reife oft die Saaten zerstört. Er ist der echte Wüstenwind, der mit ver-

*) Paraguaythee.

Digitized by Google

schiedener Heftigkeit auftritt und nicht selten Heuschreckenschwärme mit sich führt. Die Luft ist zur Zeit seines Auftretens gewöhnlich verfinstert und das Thermometer steigt zuweilen auf 40° C. und darüber. Auch der Mensch bleibt von seiner Einwirkung nicht verschont, die Abspannung verursacht und Kopfschmerzen und Schlaflosigkeit erzeugt.

Die Temperaturverhältnisse des Landes sind, je nach der Verschiedenartigkeit der Höhenlage, die ja in Syrien große Unterschiede aufweist, verschieden. Die Seewinde, welche das Küstengebiet bestreichen, machen die Temperatur dorten erträglich, obgleich die Hitze eine — im ganzen genommen — bedeutendere ist, als die des Binnenlandes. Auch ist an der Meeresküste die Abkühlung des Nachts nur eine geringe. In Beirut hat man folgende mittlere Temperaturen beobachtet: Januar 14° C., Februar 15° C., März 17° C., April 19° C., Mai 22° C., Juni 25° C., Juli 28° C., August 28° C., September 27° C., Oktober 25° C., November 19° C., Dezember 16° C. Im Inneren des Landes, sowohl im Bergland als in der Wüste, zeigt die Temperatur bedeutende Schwankungen. Im nördlichen Teil, in Aleppo, in einer Höhe von ungefähr 400 Meter über dem Mittelländischen Meere, und in Damaskus, in einer solchen von etwa 690 Meter, stellt sich der Frühling gewöhnlich etwas spät ein. Die Nächte sind noch bis in den April hinein ziemlich kalt, ja es kommt vor, daß noch im Monat März das Thermometer des Nachts unter den Gefrierpunkt sinkt, während am folgenden Tage um Mittagszeit eine Hitze von 20—25° C. herrscht. Während des Sommers steigt die Temperatur in Damaskus und Umgegend, sowie dem östlich davon gelegenen Wüstenland am Tage zuweilen auf 35 ja selbst 40° C. Die Hitze wird alsdann unerträglich, namentlich da das im Nordwesten vorgelagerte hohe Gebirgsland den Zutritt der Meeresluft nicht gestattet. In Damaskus selbst kühlt sich nach Sonnenuntergang die Luft bei meist leichtem Windzug erheblich ab und wirkt zur Nacht und Morgenzeit auf den Menschen erfrischend. Der Gehalt der Luft an Feuchtigkeit dürfte nicht wenig zu dieser Abkühlung beitragen, da die Gegend um Damaskus, im Gegensatz zu den meisten andern Teilen Syriens, sehr wasserreich ist. Die Gegend von Aleppo dagegen hat während der Sommermonate ein etwas angenehmeres Klima zu verzeichnen, da die Hitze durch die dort wehenden Westwinde etwas gemäßigt wird. Der Winter ist in Aleppo sowohl wie in Damaskus ziemlich rauh, auch fällt während dieser Jahreszeit daselbst regelmäßig Schnee, welcher jedoch gewöhnlich nach Verlauf eines Tages und mitunter schon nach wenigen Stunden schmilzt. Die Höhen des Libanons sind das ganze Jahr hindurch mit Schnee bedeckt. Die Temperatur des Südens, Palästinas, zeigt die gleichen Gegensätze. In Jerusalem, das in einer Meereshöhe von 765 Meter liegt, ist die mittlere Jahrestemperatur 17° C., die höchste Temperatur des Jahres etwa 33° C., die niedrigste 2° C.; für die einzelnen Monate stellt sich die mittlere Temperatur wie folgt: Januar 8° C., Februar 9° C., März 14° C., April 15° C., Mai 21° C., Juni 22° C., Juli 24° C., August 24° C., September 22° C., Oktober 21° C., November 16° C., Dezember 9° C. Auch Jerusalem und Umgegend ist während der Winterzeit, namentlich Ende Dezember und Januar, nicht von Schneefall befreit, welcher der dortigen Gegend einen eigentümlichen Reiz verleiht. Im Ostjordanland bleibt der Schnee oft tagelang liegen. Ganz andere Temperaturverhältnisse wieder hat das Jordanthal, welches arabisch El Ghôr (d. h. die Einsenkung) genannt wird. Je tiefer sich die Thalsohle mit dem Laufe des Flusses nach Süden zu, bis zu ihrem tiefsten Punkt (394 Meter unter dem Spiegel des Mittelländischen Meeres) senkt, desto ungesunder wird das Klima. Die Hitze des Sommers ist hier furchtbar. Schon im Monat Mai zeigt das Thermometer 40–45° Celsius.

Nach den Temperatur- und Witterungsverhältnissen richtet sich auch die Zeit der Ernte. Spätregen im März und April kommen dem Ertrag sehr zu statten. Die Weizenernte fällt im Ghor am frühesten, schon Ende April, in den übrigen Teilen des Landes während des Monats Mai, in den höher liegenden Gegenden in die erste Hälfte des Juni. Die Zeit der Gerstenernte ist meist der Monat April. Ganz verschiedenartig ist die Erntezeit der sogenannten Südfrüchte, die der Milde des Klimas entsprechend in übergroßer Zahl gedeihen.

Was die durch das Klima bedingten Gesundheitsverhältnisse des Landes anbelangt, so sind dieselben im allgemeinen nur günstige zu nennen. Die Sanitätsverhältnisse liegen zwar noch sehr im Argen, aber trotzdem kommen Epidemien, sowie ansteckende Krankheiten selten vor. Die Gewohnheit der Eingeborenen, während der Frühjahrs- und Sommerszeit des Nachts, trotz der stattfindenden starken Abkühlung der Temperatur, bei Thau und Nebel im Freien zu schlafen, sowie die aus meist unreifen Früchten bestehende Nahrung, erzeugt Dysenterie und Fieber, welche letztere sich gewöhnlich durch Schüttelfröste ankündigen. Für den Europäer ist, wenn derselbe vom Fieber befallen wird, der Aufenthalt im Gebirge am ratsamsten. Eine nur im nördlichen Teile des Landes, und zwar in der Gegend von Aleppo, vorkommende Krankheit ist die sogenannte Aleppobeule. Sie ist weiter östlich bis nach Persien

zu verbreitet, und befällt die Einheimischen sowohl wie deren Haustiere. Dieselbe besteht aus einem oder mehreren Geschwüren, welche an verschiedenen Stellen des Körpers hervorbrechen, und nach ihrer Heilung große weißliche Flecken in Vertiefungen auf der Haut zurücklassen. Die Ursache der Krankheit dürfte wohl in örtlichen Verhältnissen zu suchen sein. Augenkrankheiten kommen in Syrien seltener vor, obwohl der Thau des Nachts für die Augen schädlich wirkt und Entzündung der Bindehaut hervorrufen kann. Die im Sommer herrschende Hitze kann, wie in allen wärmeren Gegenden, für die im Freien Arbeitenden Sonnenstich hervorrufen.

Wie im Oriente überhaupt, so ist auch in Syrien Unreinlichkeit und Schmutz überall zu finden, namentlich sind während der Sommermonate die Städte von Miasmen derartig angefüllt, daß der Geruch mitunter erschreckend ist. Allen diesen Übelständen wäre natürlich durch sanitäre Maßregeln leicht abzuhelfen, aber es geschieht in dieser Hinsicht nichts. Die Gesundheitspolizei wird allein durch die in großer Zahl in den Städten sich herumtreibenden herrenlosen Hunde ausgeübt, welche allen möglichen Unrat auffressen. Die in jüngster Zeit durch fremde Gesellschaften in einzelnen größeren Plätzen — wie in Beirut — hergestellten Wasserleitungen verdienen immerhin Beachtung, wenn sie auch den Gebrauch des meist schmutzigen Cisternenwassers der Eingeborenen nicht verdrängen werden.

Trotz aller dieser Umstände ist die Einwirkung des Klimas auf die Gesundheit der Europäer keine ungünstige und steht in dieser Hinsicht einer Ansiedelung derselben nicht das geringste Hindernis im Wege. Das Klima im allgemeinen ist nicht viel von dem des südlichen Europas unterschieden. Daß aber in diesem Lande selbst deutsche Kolonien aufblühen und einer Zukunft entgegengehen können, dafür bieten die von deutschen Templern gegründeten Niederlassungen hinlänglichen Beweis.

A. W. K. Reiß.

Die deutsche Auswanderungsgesetzgebung.

2.

II. Die Staatsangehörigkeit.

Während die Frage der Erfüllung der Wehrpflicht seitens des Auswandernden und — daraus folgend — der Beschränkung der Auswanderung hinsichtlich der Wehrpflicht mehr das Gemeinwesen, das der Auswanderer verläßt, den Heimatstaat angeht, sind die Bestimmungen über die Staatsangehörigkeit, welche ja zugleich Voraussetzung für die Anwendung der Bestimmungen bezüglich der Wehrpflicht ist, in ihren Beziehungen auf die Auswanderung und die Einwanderung eines Staates von allgemeinerem internationalem Interesse. Um den Begriff der Staatsangehörigkeit zunächst einmal juristisch zu definieren, so läßt sich dieselbe als die besondere Beziehung des Staates zu den Volksgenossen — eben seinen Angehörigen — bezeichnen. Im Einheitsstaate ist die juristische Konstruktion dieses Verhältnisses einfach, schwieriger gestaltet sich dieselbe für einen Bundesstaat wie den unseren. Eine Teilung der Staatsangehörigkeit — wie man sie in der Theorie beliebt hat — ist jedoch ebenso wie eine Teilung der Souveränetät zwischen Reich und Einzelstaat zu verwerfen, es existiert kein doppeltes Indigenat. Es gibt vielmehr, wie nur eine Souveränetät, so auch nur eine Staatsangehörigkeit, und diese ist Angehörigkeit zum Reiche, dem die Souveränetät zusteht. Es besteht somit juristisch nur eine Reichsangehörigkeit; das daneben hergehende Verhältnis des Reichsangehörigen zum Einzelstaat, aus dem ja auch z. B. besondere Rechte entspringen, ist nicht Staatsangehörigkeit, denn der Einzelstaat ist juristisch nicht mehr Staat. Nichtsdestoweniger bedient sich auch das Reichsgesetz vom 1. Juni 1870 über die Erwerbung und den Verlust der Bundes- und Staatsangehörigkeit der beiden obengenannten Ausdrücke, und auch bei der folgenden Auseinandersetzung wird sich der Gebrauch dieser beiden Bezeichnungen, da man eben zwei technische Ausdrücke notwendig braucht, nicht umgehen lassen.

Von Interesse für das Vorliegende ist nun, da es sich um die Auswanderung handelt, nur der Verlust des Reichsindigenats. Die hiefür maßgebenden Bestimmungen sind in dem bereits erwähnten Bundes-, jetzt Reichsgesetz vom 1. Juni 1870 enthalten, zu dessen Ergänzung nur noch einzelne Bestimmungen der Militärgesetze und der auf das Konsulatswesen bezüglichen Vorschriften heranzuziehen sind. Der leitende Grundsatz für diese Materie ist der des § 1 des zitierten Gesetzes, welcher bestimmt, daß die Reichsangehörigkeit durch die Staatsangehörigkeit in einem Bundesstaate erworben wird und mit deren Verlust erlischt. Es ist dies das umgekehrte Prinzip, wie es in dem großen Bundesstaate der westlichen Hemisphäre, den Vereinigten Staaten von Amerika gilt, wo die Angehörigkeit zur Union das Primäre, die zu einem Einzelstaat das Sekundäre ist. Der bei uns geltende Grundsatz schadet jedoch dem Prinzip, daß es nur eine Reichsangehörigkeit gibt, nicht, wie es wohl scheinen möchte. Man muß vielmehr die Bestimmung des Gesetzes dahin auffassen: „Weil der Einzelne Angehöriger des Einzelstaates ist, ist er Reichsangehöriger, bezw. weil

er Angehöriger des Einzelstaates zu sein aufhört, hört er auf, Reichsangehöriger zu sein."

Von den fünf Gründen des Verlustes der Staatsangehörigkeit — und damit eben der Reichsangehörigkeit — welche das Gesetz kennt, kommen in bezug auf die Auswanderung nur drei in betracht. Die Staatsangehörigkeit geht verloren durch Entlassung auf Antrag, durch Ausspruch der Behörde und durch zehnjährigen Aufenthalt im Auslande.

Die Entlassung aus der Staatsangehörigkeit auf den Antrag des Betreffenden darf prinzipiell nicht verweigert werden. Es sind aber hinsichtlich der Erteilung ganz analoge Beschränkungen bezüglich der Wehrpflicht aufgestellt, wie wir sie oben bei dem Verlassen des Reichsgebietes an sich kennen gelernt haben. Sie darf danach nicht erteilt werden:

1. Wehrpflichtigen in dem Alter vom vollendeten 17. bis zum vollendeten 25. Lebensjahre, bevor dieselben ein Zeugnis der Kreisersatzkommission darüber beibringen, daß sie die Entlassung nicht blos in der Absicht nachsuchen, um sich der Dienstpflicht im stehenden Heere oder in der Flotte zu entziehen. Bevor eine solche Entscheidung in vorschriftsmäßiger Form eingegangen ist, darf eine Erteilung der Entlassungsurkunde seitens der dazu kompetenten Behörde nicht erfolgen. Die Entscheidungen gehen endgültig von den beiden ständigen Mitgliedern der Ersatzkommission aus, welche dieselben nach ihrem pflichtgemäßen Ermessen abzugeben haben; nur bei Meinungsverschiedenheiten dieser beiden Mitglieder ist die Entscheidung der Ober-Ersatzkommission einzuholen. Auch bei Auswanderung ganzer Familien findet diese Beschränkung der Entlassung aus der Staatsangehörigkeit ihrem Wortlaute nach natürlich ebenfalls Anwendung, so daß also dem Vater die Entlassung erteilt werden kann, während sie dem Sohne aus den obigen Gründen verweigert werden muß, — eine Konsequenz, welche die Ersatzordnung noch ausdrücklich gezogen hat.

2. Die Entlassung darf demnächst den Militärpersonen des stehenden Heeres und der Flotte überhaupt nicht,

3. und den Offizieren und im Offizierrange stehenden Ärzten des Beurlaubtenstandes, sowie den ebenfalls den für die aktiven Militärpersonen bestehenden Vorschriften über Fahnenflucht unterworfenen Mannschaften des Beurlaubtenstandes, welche ich schon oben im ersten Abschnitte erwähnt habe, nämlich den vorläufig in die Heimat beurlaubten Rekruten und Freiwilligen, den zur Disposition der Ersatzbehörden entlassenen Mannschaften und den zur Disposition der Truppenteile beurlaubten Mannschaften, nur mit Genehmigung der Militärbehörde erteilt werden. Diese Genehmigung kann beliebig versagt werden. Die Gesuche um Erteilung dieser Genehmigung sind an das zuständige Landwehr-Bezirkskommando zu richten; befunden wird über die der Mannschaften durch das Infanterie-Brigadekommando. Bei Offizieren und im Offizierrange stehenden Ärzten erfolgt zugleich die Verabschiedung und werden die Gesuche zu diesem Zwecke seitens des Bezirkskommandos weiter befördert.

4. Reservisten des Heeres und der Flotte dagegen, sowie den Wehrleuten, darf die Entlassung aus der Staatsangehörigkeit, in gleicher Weise wie die Erlaubnis zur Auswanderung — was ich oben hervorgehoben — in der Zeit, in welcher sie nicht zum aktiven Dienst einberufen sind, nicht verweigert werden. Nur solange sie bei der Fahne sind, wird ihnen dieselbe nicht erteilt.

5. Dasselbe gilt für die Ersatzreservisten erster Klasse, welche durch die Militärgesetznovelle von 1880 Art. I § 3 Nr. 3 den für Reservisten und Landwehrleuten geltenden Vorschriften unterworfen sind.

Dies wären die Beschränkungen der Entlassung hinsichtlich der Wehrpflicht. Zu ihnen tritt noch eine aus § 15 Nr. 2 des Staatsangehörigkeitsgesetzes, wonach Beamten, bevor sie aus dem Dienst entlassen sind, die Entlassung nicht erteilt wird. Außerdem kann für die Zeit eines Krieges oder einer Kriegsgefahr durch Kaiserliche Verordnung die Erteilung der Entlassung an Wehrpflichtige überhaupt untersagt werden, es ist dies eine dem § 140 Nr. 3 des Strafgesetzes analoge Bestimmung, auf die ich gleich weiter unten noch zurückkommen werde.

Der Antrag auf die Entlassung aus der Staatsangehörigkeit ist, wie das Gesetz sagt, an die höhere Verwaltungsbehörde des Heimatsstaats zu richten; wer diese für die einzelnen Staaten ist, ist durch die seitens der Einzelstaaten ergangenen Ausführungsbestimmungen zu dem Reichsgesetz festgestellt worden. Die Behörde erteilt über die Entlassung, welche ihre Wirkung regelmäßig zugleich auf die Ehefrau und die noch unter väterlicher Gewalt stehenden minderjährigen Kinder erstreckt, eine Urkunde, die dem Antragenden ausgehändigt wird. Mit dem Zeitpunkte dieser Aushändigung wird nach dem Gesetze die Staatsangehörigkeit und damit die Reichsangehörigkeit verloren (§ 18 Abs. 1). Doch wird die Entlassung nach positiver Vorschrift des Gesetzes in § 18 Abs. 2 unwirksam, wenn der Entlassene nicht binnen sechs Monaten von Aushändigung der Urkunde an — abgesehen davon, daß er etwa die Staatsangehörigkeit in einem Bundesstaate erwirbt, — seinen Wohnsitz außerhalb des Bundesgebietes verlegt, d. h. sich nicht blos außerhalb desselben aufhält, sondern auch den Mittelpunkt seiner rechtlichen und wirtschaftlichen Thätigkeit, wie

man den Begriff des Wohnsitzes juristisch definiert, außerhalb des Reiches verlegt. Es ist eine eigentümliche Bestimmung in dem Gesetze, welche in ihrem Verhältnis zu der Vorschrift des Abs. 1 der theoretischen Konstruktion nicht unbedeutende Schwierigkeiten bietet und über deren Auslegung in der Theorie eine Übereinstimmung nicht erzielt ist. Ein Teil der Staatsrechtslehrer nimmt an, daß dadurch ein schwebender Zustand bis zum Ende dieser sechsmonatlichen Frist geschaffen sei, nach deren Ablauf erst, je nachdem die eine oder die andere Voraussetzung eintrete, sich entscheide, ob der Betreffende die Staatsangehörigkeit verloren habe oder nicht; andere dagegen konstruieren das Verhältnis so, daß die Wirksamkeit der Urkunde mit rückwirkender Kraft erlischt, wenn die Voraussetzung des Abs. 2 eintritt. Der letzteren Auffassung wird man, dem Wortlaute des Gesetzes, wie ich ihn oben dargestellt, gemäß beitreten müssen; sie entspricht auch den Verhältnissen, wie sie sich thatsächlich gestalten.

Für die Entlassungsurkunden werden Gebühren erhoben, doch dürfen an Stempel- und Ausfertigungsgebühren zusammen nicht mehr als 3 Mark erhoben werden; werden Entlassungsurkunden an Personen zwischen dem 17. und 25. Lebensjahre erteilt, denen nach den oben unter Nr. 1 besprochenen Vorschriften die Entlassung gewährt werden konnte, so erfolgt die Erteilung überhaupt gebührenfrei.

Mit der eben erwähnten Bestimmung, daß für Wehrpflichtige im Falle eines Krieges oder einer Kriegsgefahr die Erteilung der Entlassung durch Kaiserliche Verordnung überhaupt untersagt werden könne, kommen wir zugleich auf den zweiten hier interessierenden Grund des Verlustes der Staatsangehörigkeit. Jener obigen Vorschrift parallel bestimmt, wie wir im vorigen Abschnitt sahen, das Strafgesetzbuch, daß das Verlassen des Bundesgebietes, sobald der Kaiser für den Fall eines Krieges oder einer Kriegsgefahr eine bezügliche Anordnung erlassen hat, allen Wehrpflichtigen bei besonders schwerer Strafe verboten ist. Das Staatsangehörigkeitsgesetz sieht nun den Fall vor, daß für den Fall eines Krieges oder einer Kriegsgefahr seitens des Kaisers für das Reichsgebiet eine ausdrückliche Aufforderung zur Rückkehr aller im Auslande befindlichen Deutschen binnen einer bestimmten Frist ergeht, wie das zu geschehen pflegt, und dieser nicht Folge geleistet wird. Solche Personen können durch Beschluß der Zentralbehörde ihres Heimatsstaates ihrer Staatsangehörigkeit verlustig erklärt werden. Außer diesem kennt das Gesetz über die Staatsangehörigkeit — in einem der Maigesetze findet sich freilich noch eine dritte Anwendung, die aber hier nicht interessiert — nur noch einen Fall des Verlustes der Staatsangehörigkeit durch Ausspruch der Behörde. Dieselbe kann danach Deutschen, welche ohne Erlaubnis ihrer Regierung in fremde Staatsdienste getreten sind, sofern sie einer seitens der ersteren an sie gerichteten Aufforderung zum Austritte aus dem Dienste nicht Folge leisten, und zwar ebenfalls durch Beschluß der Zentralbehörde ihres Heimatsstaates — meistens des Ministeriums des Innern — abgesprochen werden. Erteilt jedoch die heimische Regierung die Erlaubnis zum Eintritt in den fremden Staatsdienst, so verbleibt dem Betreffenden nach positiver Vorschrift des Gesetzes seine Staatsangehörigkeit. Möglich ist es hiebei, daß eine Person, wenn sie nämlich in dem neuen Staate ebenfalls die Staatsangehörigkeit erwirbt, Angehöriger zweier Staaten ist, eine Eventualität, die auch unter andereren Verhältnissen noch, wie wir gleich weiter unten sehen werden, eintreten kann. In den beiden erörterten Fällen hat die Entscheidung der Zentralbehörde des Heimatsstaates — also eines Einzelstaates — Wirksamkeit für das gesamte Reichsgebiet. Darüber ob sich der durch die Behörde ausgesprochene Verlust der Staatsangehörigkeit auch auf die Ehefrau und die in väterlicher Gewalt stehenden minderjährigen Kinder — analog der Bestimmung bei der Entlassung auf Antrag des Betreffenden — erstreckt, läßt sich das Gesetz nicht aus. Die Theorie ist aber — mit vereinzelten Ausnahmen (Seydel) — darin einig, daß sich die Wirkung der Aberkennung der Staatsangehörigkeit, da es doch eine Strafe für den Betreffenden ist, weder auf die Frau noch auf die Kinder erstreckt.

Auch noch eine andere Frage erhebt sich bei diesem Punkt, welche gleichfalls von großer praktischer Bedeutung ist. Es ist ja möglich nach unseren gesetzlichen Bestimmungen über die Staatsangehörigkeit, daß jemand Angehöriger mehrerer deutschen Einzelstaaten ist. In dem ersten der besprochenen Fälle wird nun wohl stets ein Verfahren seitens aller beteiligten Staaten auf Aberkennung der Staatsangehörigkeit stattfinden. In dem andern Falle aber kann es sehr leicht eintreten, daß ein Staat die nach dem Gesetze erforderliche Aufforderung zur Lösung des Dienstverhältnisses stellt und nach erfolgter Nichterfüllung die Staatsangehörigkeit aberkennt, daß ein andrer Staat aber nicht vorgeht, und daß so der Betreffende die letztere Staatsangehörigkeit und damit die Reichsangehörigkeit doch behält. Das wäre eine Abnormität, kann man grabezu sagen. Die Theorie hat daher auch vielfach angenommeu, daß der Verlust einer Staatsangehörigkeit den Verlust aller nach sich zieht; bedeutende Staatsrechtslehrer aber haben sich bezüglich dieses Falles doch zweifelhaft geäußert. In der Praxis wird derselbe ja nur selten und auch wohl nicht so schroff vorkommen; aber es liegt in der Möglichkeit des

Digitized by Google

Eintritts solcher Vorkommnisse, wie auch schon von anderer Seite hervorgehoben worden ist, ein Anstoß, seitens der Zentralgewalt über Naturalisationen und Entlassungen eine Kognition einzurichten.

Der dritte und wichtigste hier zu erörternde Fall des Verlustes der Staatsangehörigkeit ist der durch Fristablauf, durch Verjährung. Wenn ein Deutscher das Reichsgebiet verläßt und sich zehn Jahre lang ununterbrochen — ohne also auch nur zeitweilig in das deutsche Reich zurückzukehren und sich daselbst niederzulassen, was den Lauf der Verjährungsfrist unterbrechen würde, — im Auslande aufhält, so verliert derselbe dadurch seine Staats- und damit seine Reichsangehörigkeit. Diese zehnjährige Frist wird von dem Zeitpunkte des Austritts aus dem Bundesgebiete, falls der Betreffende sich aber im Besitze eines staatlichen Reisepapiers oder eines Heimatscheines befindet, von dem Zeitpunkte des Ablaufs dieser Papiere an gerechnet. Durch Ablauf der Zeit tritt der Verlust der Staatsangehörigkeit ohne weiteres von selbst ein; er erstreckt sich auch hier, wie bei der Entlassung, zugleich auf die Ehefrau und die unter väterlicher Gewalt stehenden Kinder, wenn sie sich bei dem Ehemanne bezw. Vater befinden.

Dieser Verlust der Staatsangehörigkeit durch zehnjährigen Aufenthalt im Auslande kann jedoch abgewandt werden dadurch, daß der Betreffende die Eintragung in die Matrikel eines Deutschen Konsulats erwirkt, durch welche nach der Vorschrift des Gesetzes der Lauf der Frist unterbrochen wird. Eine solche Matrikel ist nach dem Konsulargesetz vom 8. November 1867 von jedem Reichskonsul zu führen. In dieselbe werden nur diejenigen Reichsangehörigen eingetragen, welche in dem Amtsbezirk des Konsuls ihren Wohnsitz haben, nicht solche, welche sich nur vorübergehend in dem Konsulatsbezirk aufhalten. Die Eintragung erfolgt auf Antrag des betreffenden Reichsangehörigen bei dem zuständigen Konsul. Auch Konsularagenten können die Meldung zur Eintragung in die Matrikel entgegennehmen; sie haben aber, da sie selbst zur Führung der Matrikel nicht befugt sind, die eingegangenen Meldungen dem vorgesetzten Konsul einzureichen. Bei der Meldung sind dem Konsul die erforderlichen Legitimationspapiere vorzulegen, welche derselbe einer genauen Prüfung zu unterziehen hat; insbesondere ist demselben der nur durch Vorlegung eines gültigen Passes oder Heimathsscheines zu führende Nachweis zu erbringen, daß der Antragsteller die Reichsangehörigkeit bezw. die Staatsangehörigkeit in einem deutschen Bundesstaate besitzt. Sofern sich irgend welche Bedenken gegen die Gültigkeit dieser Papiere erheben, oder etwa militärpflichtige Personen sich zum Eintrage in die Matrikel melden, ist die Eintragung auszusetzen und dem Reichskanzler oder der betreffenden Staatsregierung Meldung zu machen. Die Angabe des Betreffenden über seine persönlichen Verhältnisse, sowie sie durch die vorgelegten Papiere erwiesen sind, werden, unter Bezeichnung der betreffenden Dokumente, in die Matrikel eingetragen.

Die einmal erfolgte Eintragung in die Matrikel genügt, so lange der Betreffende in demselben Konsulatsbezirke seinen Wohnsitz behält, um das heimatliche Staatsbürgerrecht zu erhalten. Nach der ursprünglichen Vorschrift des Gesetzes erfolgte die Eintragung nur auf die Dauer des laufenden Kalenderjahres, so daß die Meldung, wenn nicht die Löschung erfolgen sollte, jährlich zu erneuern war. Durch eine Verordnung des Reichskanzlers von 1872 wurde jedoch bestimmt, daß, auch wenn die Meldung nach Ablauf des Kalenderjahres nicht erfolge, die Löschung lediglich aus diesem Grunde nicht stattfinden solle. Dadurch ist die Erneuerung der Meldung ganz in das Belieben der betreffenden Person gestellt; es bedarf einer solchen, wenn die Eintragung einmal erfolgt ist, zu dem Zwecke, die heimatliche Staatsangehörigkeit zu erhalten, nicht mehr. Die Löschung in der Matrikel erfolgt jetzt, abgesehen von dem Tode der Person oder dem aus anderen Gründen eingetretenen Verlust der Reichsangehörigkeit, nur, wenn der Eingetragene es beantragt oder dauernd aus dem Konsulatsbezirk verzieht. In diesem letzteren Falle also hat der Reichsangehörige, sofern er seine Staatsangehörigkeit behalten will, in dem Konsulatsbezirke, in dem sein neuer Wohnsitz liegt, von neuem die Eintragung in die Matrikel zu beantragen.

Ueber die erfolgte Eintragung in die Matrikel ist dem Eingetragenen regelmäßig nur auf sein Verlangen eine Bescheinigung — Schutzschein, Patent — auszustellen. Für China, Japan und einige andere orientalische Staaten ist jedoch vorgeschrieben, daß jeder in die Matrikel Eingetragene einen solchen Schutzschein vom Konsul zu erhalten hat. Für diese Länder ist auch ein bestimmtes Formular in deutscher und französischer Sprache, statt welcher jedoch auch eine andere im Konsulatsbezirk allgemeiner verständliche gewählt werden kann, vorgeschrieben, das analog auch in anderen Ländern zur Anwendung zu bringen sein wird. Die Erteilung dieser Schutzscheine erfolgt immer nur für die Dauer des laufenden Kalenderjahres, nach dessen Ablauf sie, im Gegensatz zu der Eintragung selbst, erneuert werden müssen. An Gebühren für die Erteilung eines solchen Patentes werden in den europäischen Ländern mit Ausschluß des Pfortengebietes drei Mark, in den Ländern außerhalb Europas und in der Türkei nebst ihren Vasallenstaaten sechs

Mark erhoben; der gleiche Gebührenbetrag ist auch für die Eintragung in die Matrikel zu entrichten. Im Falle der Dürftigkeit der Beteiligten müssen diese Amtshandlungen jedoch seitens der Konsuln gebührenfrei verrichtet werden; es ist dies eine natürliche Bestimmung, um nicht etwa unbemittelten Reichsangehörigen die Möglichkeit, ihre Reichsangehörigkeit zu erhalten, zu entziehen.

Für die Gewährung des konsularischen Schutzes ist die Eintragung in die Matrikel regelmäßig nicht Voraussetzung; vielmehr ist dieser Schutz allen denjenigen Personen zu erteilen, welche sich als Reichsangehörige legitimieren. Nur für China, Japan und einige andere Länder des Orients gilt die Bestimmung, daß die Reichsangehörigen, welche daselbst ihren dauernden Wohnsitz nehmen, ihre Eintragung innerhalb der ersten drei Monate ihres dortigen Aufenthalts zu erwirken haben, um den Schutz des Konsulats zu genießen. Und in Siam muß sich nach dem Vertrage mit diesem Staate überhaupt jeder Reichsangehörige, welcher sich daselbst aufzuhalten wünscht, auf dem Deutschen Konsulat eintragen lassen, von welcher Einzeichnung der siamesischen Behörde Abschrift mitgeteilt wird. Aber auch in diesen Fällen darf die Eintragung nur auf Antrag erfolgen; die Meldung zu erzwingen, hat der Konsul weder das Recht, noch die Pflicht.

Durch den Erwerb einer andern Staatsangehörigkeit an sich, verlieren Deutsche, wie ich schon oben hervorgehoben habe, ihre Deutsche Reichsangehörigkeit noch nicht. Es ist vielmehr sehr wohl möglich, daß eine Person zugleich deutscher Reichsangehöriger und Bürger eines ausländischen Staates ist, so lange eben, bis er seine deutsche Staatsangehörigkeit durch zehnjährigen Aufenthalt im Auslande verliert. Während dieser Frist behält der Betreffende aber auch neben seinen aus dem neuen Unterthanenverhältnis fließenden Pflichten noch mannigfache Pflichten gegen sein altes Vaterland; die Verpflichtungen aus der allgemeinen Wehrpflicht z. B. bestehen für ihn fort, und hieraus können sich mannigfache Unzuträglichkeiten ergeben. Für den Heimatsstaat aber besteht ein erhebliches Interesse, diese Personen, welche augenscheinlich die Absicht haben, sich dauernd in dem andern Lande niederzulassen und ja auch schon dessen Staatsangehörigkeit erworben haben, an sich zu ketten, nicht. Es ist deshalb auch in der Reichsgesetzgebung Bedacht genommen worden, denselben das Freiwerden von der Deutschen Staatsangehörigkeit zu erleichtern. Das Staatsangehörigkeitsgesetz bestimmt demgemäß, daß für Deutsche, welche sich in einem Staate des Auslandes mindestens fünf Jahre lang ununterbrochen aufhalten und in demselben zugleich die Staatsangehörigkeit erwerben, durch Staatsvertrag die zehnjährige Frist bis auf eine fünfjährige vermindert werden kann, und zwar ohne Unterschied, ob die Beteiligten sich im Besitze eines Passes oder Heimatscheines befinden oder nicht. Von dieser Möglichkeit ist bisher nur den Vereinigten Staaten von Amerika, allerdings dem bedeutendsten deutschen Auswanderungsziele, gegenüber in dem Vertrage von 1868, der noch besteht, Gebrauch gemacht worden, nach welchem demnach für dort sich aufhaltende Deutsche unter den angegebenen Voraussetzungen schon mit Ablauf eines fünfjährigen Aufenthalts der Verlust der deutschen Staatsangehörigkeit eintritt.

Anderseits aber hat das Staatsangehörigkeitsgesetz auch darauf Bedacht genommen, solchen Personen, welche die Reichsangehörigkeit — ohne ihr Verschulden und Wollen, etwa dadurch, daß sie die Eintragung in die Matrikel zu beantragen unterlassen haben — durch Zeitablauf verloren haben, die Wiedererlangung derselben möglichst zu erleichtern. Die durch die besprochene Rechtsfolge Betroffenen können danach, wenn sie in das Gebiet des deutschen Reiches zurückkehren, jederzeit die deutsche Staatsangehörigkeit in demjenigen Bundesstaate, in welchem sie sich niedergelassen haben, und dadurch die Reichsangehörigkeit, durch eine von der höheren Verwaltungsbehörde des Bundesstaates ausgefertigte Aufnahmeurkunde, wieder erwerben, und zwar darf ihnen diese Aufnahme nicht verweigert werden, auch wenn sie inzwischen eine andere Staatsangehörigkeit erworben haben. Ist das letztere aber nicht eingetreten, so können sie die Wiederaufnahme durch den früheren Heimatstaat sogar erlangen, ohne daß sie sich im Gebiete des Reiches niederlassen.

Die Wiedererlangung der verlorenen deutschen Staatsangehörigkeit ist sonach thunlichst erleichtert. Ob jedoch auch die bestehenden Vorschriften für die Erhaltung der Reichsangehörigkeit überall diejenigen Erleichterungen gewähren, wie man sie im Interesse der Erhaltung der Nationalität der Auswandernden auch im Auslande wünschenswert finden muß, ist eine Frage. Hemmend erscheint hier der Gebührenansatz für die Eintragung in die Matrikel, die ja die einzige Möglichkeit für die Beibehaltung der Staatsangehörigkeit ist. Das Gesetz bestimmt allerdings, daß im Falle der Dürftigkeit die Vornahme dieser Amtshandlung seitens der Konsuln gebührenfrei zu erfolgen habe. Die Kognition über die Dürftigkeit der Petenten aber unterliegt manchen Schwierigkeiten und trifft wohl auch nicht grade immer zu. Abgesehen davon aber, lassen sich auch manche andere durch die Ausgabe abhalten, die Eintragung zu bewirken und so sich ihre Deutsche Reichsangehörigkeit zu bewahren. Dadurch geht vielen dieselbe verloren, welche sonst Deutsche Staatsbürger auch

Digitized by Google

in der Ferne bleiben würden. Es möchte daher empfehlenswert sein, jene Position des dem Gesetze vom 1. Juli 1872 beigefügten Tarifes überhaupt zu beseitigen und die Eintragung in die Matrikel für stets gebührenfrei zu erklären.

A. Altenberg.

(Fortsetzung folgt.)

Litteratur.

„Henry Stanley, Der Kongo und die Gründung des Kongostaates. Arbeit und Forschung." Autorisierte deutsche Ausgabe. Mit über 100 Abbildungen und mehreren Karten. Leipzig 1885, F. A. Brockhaus. Erscheinen in 30 Lieferungen à 1 Mark.

Nachdem durch das erfolgreiche Werk der Berliner Konferenz das sehnlichste Streben des hochverdienten Stanley erfüllt worden ist und durch die Annahme der Souveränität des zukunftsreichen Kongostaates seitens des Königs der Belgier alle Bürgschaften für eine baldige organisatorische und wirtschaftliche Entwickelung desselben gegeben sind, kann nichts gelegener kommen als die soeben begonnene Veröffentlichung eines neuen speziell dieser Schöpfung gewidmeten Werkes Henry Stanley's. So viel auch bereits über den Kongo und das Unternehmen der Internationalen Assoziation geschrieben, so viel wir auch aus Stanley's eignem Munde darüber gehört haben, so blieb doch dem großen Afrikaforscher noch so vieles, vieles übrig zu sagen, was erst nach der Sicherung der Erfolge des gewaltigen zivilisatorischen Unternehmens in einem jetzt vorliegenden abgerundeten historischen Bilde der Gesamtheit offenkundig werden sollte. — In der dem Verfasser eigenen lebhaften Schreibweise bietet die erste Lieferung zunächst als Einleitung einen Abriß der Geschichte des Kongolandes, dann aber geht Stanley ausführlich auf die Geschichte der Internationalen afrikanischen Assoziation und des „Comité d'études du Haut Congo" ein und erhellt in den mitgeteilten Schriftstücken manches bisherige Dunkel über die Entstehung und Zwecke, über die Pläne und seine eigenen zur Ausführung derselben geschehenen so bewunderungswürdigen Maßnahmen. Mit Spannung wird man die weiteren sicherlich überaus interessanten Lieferungen erwarten, in welchen der Autor sein einzig dastehendes Wissen über das ganze Stromgebiet des Kongo, über die errichteten Stationen, über die Nutzbarmachung dieser einstigen Welthandelsstraße für Kolonisation und Handel darlegen und hierbei die Möglichkeit der Korrektion des Flußbettes, die Anlagen von Straßen und Eisenbahnen, die Eigenheiten und den Bedarf des afrikanischen Marktes wie die für Gesundheit und Behaglichkeit des Europäers in den Tropen zu beobachtenden Bedingungen nach seinen langjährigen Erfahrungen erörtern wird. Die deutsche Übersetzung ist eine fließende, die Ausstattung eine sehr gefällige; treffliche Holzschnitte geben Stanley's Zeichnungen wieder.

„La conférence africaine de Berlin et l'association internationale du Congo par Emile Banning, délégué belge de la Conférence;" Bruxelles 1885, C. Muquardt.

„La conférence africaine de Berlin par Charles Faure;" Genève 1885, Charl. Schuchardt.

Wenn wir auch in der von uns früher erwähnten Patzig'schen Schrift*) ein treffliches Gesamtbild über die Arbeiten der Berliner Konferenz und ihre Tragweite besitzen, so ist es doch für uns von besonderem Interesse aus der Feder zweier hervorragender Publizisten des Auslandes denselben Gegenstand behandelt zu sehen. Beide Broschüren zeichnen sich durch eine klare Charakteristik des bedeutsamen internationalen Werkes aus und behandeln in geistreicher Weise die sich daran knüpfenden politischen und kulturellen Schöpfungen. Ministerialdirektor Banning, welcher seit Begründung der Internationalen afrikanischen Assoziation einer der thätigsten Mitarbeiter zur Seite des Königs der Belgier war, skizziert in seiner Schrift auch die Umrisse einer Organisation des Kongostaates, wie sie die Verhältnisse naturgemäß ergeben, während Faure (Redakteur der geschätzten Zeitschrift: „l'Afrique explorée et civilisée") an die Arbeiten des Institut du droit international erinnert, welche die öffentliche Meinung und das Werk der Berliner Konferenz vorbereiteten. Schon im Jahre 1878 hatte das Genfer Mitglied, der als Präsident des Internationalen Komitees des Roten Kreuzes so verdienstvolle Gustav Moynier in der in Paris abgehaltenen Sitzung des Instituts die Aufmerksamkeit seiner Kollegen darauf gelenkt, daß Stanley's epochemachende Afrikatour in näherer oder fernerer Zukunft internationale Konflikte hervorzurufen bestimmt sein dürfte und als das Institut im September 1883 in München tagte, beschäftigte sich dasselbe mit einem Memoire Moynier's bezüglich der Kongofrage, worin freie Schiffahrt, Handelsfreiheit, Abschaffung des Sklavenhandels, internationale Kommission 2c., kurzum die von der Berliner Konferenz adoptierten Grundsätze und Maßregeln für das Kongogebiet aufgestellt wurden, das Institut gab hierauf ein Votum in diesem Sinne ab, sowie daß die Mächte sich verständigen möchten, um Konflikte zwischen den zivilisierten Nationen in Äquatorial-Afrika zu vermeiden. Es ist wohl nicht mehr als gerecht, sich dieser Genesis des Berliner Konferenzwerkes zu erinnern. R. L.

„Europas Kolonieen. I. Teil. Westafrika vom Senegal zum Kamerun. Nach den neuesten Quellen geschildert von Dr. Herm. Rokoschny." Leipzig 1855, Greßner & Schramm.

Mit der 15. Lieferung liegt der erste Teil eines gewiß sehr zeitgemäßen Werkes vollständig vor uns, das unsere Leser im hohen Grade interessieren dürfte. Der Herausgeber hat es, wie in dem von uns früher anerkennend besprochenen Prachtwerk: „Russisch-Asien", verstanden, aus der Litteratur des In- und Auslandes die zuverlässigsten und neuesten Quellen über das behandelte Gebiet heranzuziehen und mit gewandter Feder in sehr unterhaltender Weise eine treffliche Charakteristik von Land und Leuten, von Handel und Wandel zu geben. Mit besonderer Ausführlichkeit ist in den Beschreibungen jener Länder die gegenwärtige und zukünftige Bedeutung derselben für Kultivation und Tauschhandel besprochen, sodaß das reichhaltige Werk auch für diejenigen, deren Blick in Unternehmungslust sich über See richtet, eine Quelle der Belehrung und

*) „G. F. Patzig, Die Afrikanische Konferenz und der Kongostaat;" Heidelberg 1885, Carl Winter's Universitätsbuchhandlung.

Anregung bietet. Das Interesse des Lesers wird aber noch besonders durch die zahlreichen trefflichen Holzschnitte (deren 120 in diesen 15 Lieferungen allein enthalten sind) gesteigert, welche die landschaftliche Szenerie, die Bevölkerung, Flora und Fauna Westafrikas veranschaulichen. Auch Orientierungskarten fehlen nicht zum näheren Verständnis der verschiedenen Gebiete. — Der jetzt im Erscheinen begriffene zweite Teil des seiner Anlage nach umfangreichen Werkes wird speziell der Beschreibung des Kongogebietes gewidmet sein.

Redaktionelle Korrespondenz.

Die Geldkrisis am La Plata.

Cordoba, Argentinien, April 1885.

Der Artikel von K. F. im 3. Heft der „Deutschen Kolonialzeitung" veranlaßt mich zu einem Wort über die argentinische Krisis. Der Verfasser hat eine klare kritische Entwickelungsgeschichte derselben gegeben, lassen Sie mich ein paar flüchtige Worte „zur Lage" sprechen. Mein Urteil beruht auf den Informationen kompetenter Landsleute, eigner Beobachtung und Lektüre der Parteizeitungen, die sich jetzt vor den Wahlen scharf die Wahrheit sagen. Allgemein ist die Ansicht: „Die Krisis ist finanziell, nicht kommerziell. Wir haben kein Geld, der Handel wird darunter leiden, aber er trägt nicht die Schuld, er ist gesund. Bis jetzt ist auch noch kein bedeutendes Fallissement eingetreten. Wer trägt die Schuld? Die Situacionistas — so heißt stets die Partei am Ruder im Gegensatz zur Opposition, gegenwärtig die Klerikalen —, namentlich Dardo Rocha und Anhang, ruinieren durch Machinationen und Finanzoperationen das Land (d. h. die Nationalbank), während sie in der Provinzialbank Millionen zum Bürgerkrieg aufhäufen." Daran ist etwas Wahres. Denn Rocha, der Gouverneur von Buenos Aires, ist einer der reichsten Argentiner; er und seine Freunde haben die Provinzialbank in den Händen und schädigen die andern nach Kräften. Daher auch die vielen Wechsel auf die Nationalbank (wie jener Artikel im 3. Heft zutreffend erwähnt); dadurch wurde die Nationalbank soviel Gold an Europa schuldig, daß zur Vermeidung der quiebra der Zwangskurs nötig wurde. Die Regierung bestimmte ihn nur für die Nationalbank, aber unter dem Druck der öffentlichen Meinung — die Kaufmannschaft von Buenos Aires hatte der Provinzialbank sofort 1 Million Pesos zur Verfügung gestellt — wurde der Zwangskurs auf alle Banken ausgedehnt. Mit dem curso legal bekam die Opposition eine scharfe Waffe gegen den Präsidenten Julio Roca in die Hände, da dieser beim Amtsantritt ausdrücklich erklärt hat, daß unter ihm eine solche Krisis nicht eintreten werde.

Die Opposition sagt: „Ihr habt das Land ausgesogen durch skandalöse Mißwirtschaft, mit der ihr das euch anvertraute Kapital verschleudert oder im eignen Interesse verwendet habt." Der Vorwurf trifft im vollen Umfange zu, trifft freilich auch Rocha, denn dem danken wir ja „La Plata".*) — Das ist der Krebsschaden der Republik. Es scheint wahr, was neulich jemand sagte: das pekuniäre Wohl des Staates wird nur gefördert, wenn es in erster Linie Sonderinteressen zu gute kommt. Wahres Staatswohl allein, ohne Eigennutz, verfolgt fast keiner der dazu Berufenen; vielleicht that's am meisten der alte General Mitre. Damit hängt zusammen, was hier ganz öffentlich — und zwar mit Recht! — über Unterschleife der höchsten Beamten, Parteilichkeit und Bestechlichkeit der Nationaldeputierten, der Richter und Advokaten gesprochen wird. Mit Rücksicht auf diese Mißwirtschaft möchte ich auch Herrn K. F.'s Ansicht über die Eisenbahnbauten etwas modifizieren. Nicht der Eisenbahnbau an sich, sondern seine schlechte Ausführung haben zum Ruin des Staates beigetragen. Die spätere, nicht zu ferne Rentabilität einer zu bauenden Bahn vorausgesetzt, muß meines Erachtens der Staat zu gunsten dieses wichtigen Förderers der Kultur den Zinsverlust tragen, wenn er ihn irgend tragen kann. Das war aber bei den mächtig steigenden Zolleinnahmen, dem fortgesetzten Verkauf von Staatsterrain im Gran Chaco ꝛc. recht wohl möglich, wenn sich diese Bahnbauten nicht so sehr verteuerten — durch die vielen Nebengeleise, die in den Beutel gewisser Leute flossen.

Ein Wort über den bedeutenden Mehrimport. Hierbei war sicherlich auch das Bier stark vertreten, weil mit dem 1. Januar dieses Jahres der Bierzoll sehr erhöht worden ist. Auch stiegen die Bestellungen und der Export deshalb, weil jeder weitsehende Importeur noch vor Eintritt des Zwangskurses seine Verbindlichkeiten mit Europa begleichen wollte; es lag einem jeden natürlich daran, noch bei normalem Wechselkurs zu zahlen und sein Lager bis oben hinan zu füllen, um bei etwaigem Eintritt der Krisis die Sache ohne zu großen Verlust mitansehen zu können. Jetzt sieht's freilich traurig genug aus. Das Gold hat bereits über 30 Prozent Prämie und sogar die kleinen Silbermünzen bis zum Zehncentsstück werden mit 5 Prozent Aufschlag zu kaufen gesucht, sodaß jetzt fast nur noch Papiergeld kursiert. An Versuchen, die Gefahr zu beschwören, läßt man's nicht fehlen. Der neue Finanzminister Pacheco hat sofort 50 supernumerarios von den Zollbehörden entlassen. Das ist anerkennenswert, wenn man weiß, was für Leute oft durch Gönnerschaft zu solchem „Ämtchen" kommen. Alle Zölle sind um 15 Prozent gestiegen nnd sollen noch mehr Aufschlag erleiden. Die Blätter verlangen energisch, man soll dem schamlosen Schmuggel, der unter der Flagge der Banda oriental auf dem Uruguay getrieben wird, endlich einen Damm setzen: „Zollkutter haben wir wohl gar nicht und unsere Flotte fährt spazieren." Überall sucht man zu sparen, die öffentlichen Bauten ruhen, der Ausbau der Bahnen soll eingestellt werden. Doch was nützt all' das Sparen, wenn man nicht wagt, „die Quelle alles Übels" zu verstopfen? Wie übrigens im Jahre 1873 Wien gleichzeitig Ausstellung und Krach hatte, so fällt auch bei uns die Krisis zusammen mit der internationalen Ausstellung in Mendoza.

Trotz alledem ist die Stimmung noch keine völlig hoffnungslose, namentlich da bis jetzt in London die argentinischen Papiere noch erträglich stehen. Man hofft, das Land werde sich erholen, wenn nur erst die Präsidentschaftswahlen vorüber wären und mit ihnen die Revolution, deren gewitterschwere Wolken nach der Aussage kundiger Wetterpropheten die Republik und besonders unser stilles Cordoba ernstlicher als sonst bedrohen. —e

*) Nachdem Buenos Aires zur argentinischen Reichshauptstadt erklärt worden, hat man, um der Provinz Buenos Aires eine eigene Hauptstadt zu geben, eine neue Stadt unter dem Namen „La Plata" erbaut, die Millionen verschlungen hat. Die Red.

Digitized by Google

Eine offene Antwort.

Ratzeburg i. L., den 13. Mai 1885.

Das 9. Heft der Deutschen Kolonialzeitung bringt eine Korrespondenz des Herrn Dr. E. Hasse aus Leipzig vom 19. März d. J. und einen an mich gerichteten offenen Brief des Herrn C. v. Gülich, datiert Asuncion, den 14. Februar d. J. Gestatten Sie mir hierauf bezüglich einige berichtigende Bemerkungen, um meinen Standpunkt und meine Stellung als gänzlich unparteiischer Beurteiler der La Plata-Staaten, wie ich solchen von anfang an eingenommen habe und auch ferner einnehmen werde, zu wahren und in den Augen der Leser Ihrer geschätzten Zeitung zu befestigen.

Wenn Herr Dr. Hasse aus dem 5. Heft der Kolonialzeitung ersehen hat, daß ich in einem am 30. Januar in Berlin gehaltenen Vortrage mit kurzen Worten ein abfälliges Urteil über das Land Paraguay gefällt habe, so muß ich bemerken, daß die Kolonialzeitung nur einen sehr kurzen Auszug meines Vortrages geliefert und keineswegs meine Worte genau wiedergegeben hat. Der betreffende Passus in meinem Vortrage lautet nämlich wörtlich:

„Unter den drei La Plata-Staaten, welche es „ja sämtlich nicht an Anstrengungen fehlen lassen, „um europäisches Kapital und europäische Ein„wanderer anzuziehen, bietet das Land Paraguay „wegen seiner großen Entfernung von der Seeküste „und hauptsächlich wegen des Umstandes, daß es „ein im Innern des Kontinentes belegenes, kleines, „unbedeutendes und, weil es eben nicht im stande „ist, exportfähige Produkte von irgend welchem „Belang und von erhöhtem Werte zu erzeugen, „auch äußerst schwer entwickelungsfähiges Zollgebiet „bildet, wohl die geringsten Aussichten für eine „lohnende Verwendung von Kapital und Arbeits„kraft und infolgedessen auch für eine Kolonisation."

Ich lasse mich nämlich, übereinstimmend mit der Ansicht anderer praktischer und nüchtern kalkulierender, auch aufrichtiger Menschen (man vergleiche Aufsatz des Herrn J. L. Schrage in Heft 12 der Kolonialzeitung vorigen Jahres, sowie Auszug eines Vortrages des Herrn Dr. Töppen im „Hamburger Korrespondenten" vom 3. und 4. Mai 1884) und im steten Widerspruch mit einer erstaunlich großen Anzahl einer mehr idealen und anderweitigen Richtung huldigenden Leuten nicht von den landschaftlichen Reizen oder dem „anscheinend" billigen Preise eines Grundstückes hinreißen, sondern ich lege mir die etwas nüchterne aber notwendige Frage vor: „Welche Produkte kann man auf dem fraglichen Grundstücke im Durchschnitt per Jahr erzielen, was kosten dieselben dem Produzenten selbst und wie hoch kann er solche schließlich verwerten?" Reicht der geringe Nettoerlös der Produkte nicht einmal hin, um meine notwendigsten Bedürfnisse, sowohl für einzelne Nahrungsmittel, welche ich selbst zu erzeugen nicht im stande bin, z. B. Fleisch, Yerba, Mehl u. s. w., als auch für allmählich zu erneuernde Kleidungsstücke und Arbeitsgeräte zu bestreiten, geschweige denn das mir zu meinem Betriebe vorgeschossene Kapital zu verzinsen — und der Zinsfuß ist, wie Herr v. Gülich sagt, in Paraguay kein geringer — und dieses Betriebskapital im Laufe der Jahre zu amortisieren, so ist meine ganze Thätigkeit auf dem betreffenden Grundstück trotz der romantischen Lage, trotz seiner Fruchtbarkeit und trotz seiner scheinbaren Billigkeit ja weiter nichts als eine Verschwendung von Kapital, Zeit und Arbeitskraft. Der Kolonist schafft weder sich selbst nach andern Menschen mit seiner angestrengten Thätigkeit irgend welchen Nutzen, weil er, je länger er fortarbeitet und fortproduziert, immer weiter in Schulden kommt. Schließlich sieht dann auch der Einfältigste die völlige Erfolglosigkeit einer derartigen Arbeit ein und gibt ein derartiges Kolonistendasein auf, wie es auch schon die meisten der in San Bernardino angesiedelten Kolonisten gethan haben.

Hinsichtlich Viehzucht habe ich mich in meinem erwähnten Vortrage dahin ausgesprochen, daß in Paraguay extensive Viehzucht eben so gut zu betreiben sei wie am unteren La Plata, daß sogar augenblicklich, wo der Fleischkonsum im eigenen Lande größer ist als die Produktion — es wird deshalb noch stets Vieh aus Argentinien importiert — dieser Betrieb wahrscheinlich einen etwas höheren Nutzen abwerfen werde als in Argentinien und Uruguay, daß jedoch zu diesem Betriebe ein immerhin nicht unerhebliches Kapital erforderlich sei und daß die Züchter, sobald die Produktion im eigenen Lande den Konsum übersteigt, mit einer den Betrieb sehr lähmenden Überproduktion zu kämpfen haben würden. Ich habe weder in meinen verschiedenen Vorträgen, noch in meiner Broschüre, noch in Briefen und Unterredungen irgendwie dazu beitragen wollen, etwaige Vorurteile gegen Paraguay zu bestärken, sondern ich bin nur den oftmals unglaublich schamlosen Übertreibungen, welche von Landspekulanten und deren Agenten nicht nur aus Paraguay, sondern im erhöhten Maße aus Argentinien hier in den letzten Jahren verbreitet worden sind, entgegengetreten, wie ich dies stets betont habe. Aus diesem Grunde habe ich auch auf die verschiedenen in jenen Ländern vorhandenen Übelstände — einerlei ob in Argentinien, Uruguay oder Paraguay — soweit mir solche bekannt, ausdrücklich aufmerksam gemacht und solche nicht verheimlicht, selbst auf die Gefahr hin, zu den „Feinden Argentiniens" gerechnet zu werden wie ich nach Dr. Hasse jetzt zu den „Feinden Paraguays" unbeabsichtigt zähle.

Mir und gewiß vielen Lesern wird es sehr interessant sein und zur Beseitigung einer zwecklosen Polemik beitragen, wenn Herr v. Gülich oder Herr Dr. Hasse möglichst bald veröffentlichten, welche Erträge die Kolonisten in San Bernardino auf den genannten 409 mit Mais, Mandioka, Bohnen, Reis, Tabak, Zuckerrohr und Baumwolle bepflanzten Cuadras erzielt und welche Preise und Summen sie für die etwa erzielten Produkte netto auf der Kolonie erhalten haben, etwa in der praktischen und anschaulichen Weise, in welcher Herr Georg Hobecker die Erträge seines Kolonieloses in der argentinischen Kolonie Cerrito, Provinz Entre Rios, im 9. Heft der Kolonialzeitung 1884 geschildert hat.

Um den geehrten Lesern der Kolonialzeitung noch ausführlicher zu beweisen, als es der mir hier gestattete Raum erlaubt, wie unparteiisch und durchaus gerecht ich die Verhältnisse jener Länder beurteile und schildere, habe ich mich entschlossen, den von mir kürzlich in Hannover und Braunschweig über diesen Gegenstand gehaltenen Vortrag dem Druck zu übergeben. Möge diese Schrift, von der ich eine Anzahl verteilen werde, vielfach gelesen werden, da ihr Studium zur näheren Kenntnis von jenen Ländern am La Plata nicht unwesentlich beitragen dürfte.

C. F. E. Schultze.

Redaktionsschluß dieses Heftes am 20. Mai.

Verantwortlicher Redakteur Richard Lesser, Steglitz bei Berlin. Nachdruck, wenn nicht ausdrücklich untersagt, mit Quellenangabe gern gestattet. — Druck von Julius Sittenfeld, Berlin.

Deutscher Kolonialverein.

Se. Durchlaucht Fürst zu Hohenlohe-Langenburg, Präsident des Deutschen Kolonialvereins, hat unterm 27. Mai 1885 den Geschäftsführer des Vereins Herrn Major a. D. Thiel sowie den Kassierer Herrn Oskar Sennewald bevollmächtigt, Geldsendungen für den Verein entgegenzunehmen und darüber jeder für sich zu quittieren.

Der Ausschuß des Deutschen Kolonialvereins hat an Stelle des zur Annahme seiner Wahl verhinderten Herrn Dr. Robert Jannasch (siehe 10. Heft) Herrn Kaufmann Eduard Arnhold in Berlin (in Firma Cäsar Wollheim) — vorbehaltlich der satzungsgemäßen Zustimmung des Vorstandes — zu seinem Mitgliede erwählt.

Unserm Berichte über die Bildung des aus kleinen Anfängen dank den außerordentlichen Bemühungen des Herrn Kaufmann F. W. Kindler entstandenen Zweigvereins Apolda (im 11. Hefte) haben noch nachzutragen, daß durch Gesamtvorstandsbeschluß in den Ausschuß desselben ferner folgende Herren gewählt wurden: Bürgermeister Julius Schrön, Fabrikant Hugo Buhler, Fabrikant Friedrich Zech und Maschinenfabrikant Wilh. Barfuß.

Herr Postdirektor Wiche-Oberhausen (Vorstandsmitglied des „Westdeutschen Vereins für Kolonisation und Export"), welcher schon so häufig sein eifriges Interesse für den Verein an den Tag gelegt hat, hielt am 26. März im Gewerbeverein zu Wesel in zahlreicher Versammlung einen mit großem Beifall aufgenommenen Vortrag über die deutschen Kolonialbestrebungen.

Das erfreulicherweise auch in Elsaß in Steigerung begriffene Interesse für unsere Bestrebungen hat zu den bereits in den Reichslanden bestehenden 2 Zweigvereinen (Straßburg und Zabern) einen neuen, am 30. April konstituierten in Weißenburg mit 27 Mitgliedern ins Leben gerufen. Den Vorstand desselben bilden die Herren Gymnasialdirektor Dr. Kromayer (Vorsitzender), Regierungsassessor Kayser (Schriftführer) und Fabrikant Hiller (Kassierer). Der Zweigverein Weißenburg i. E. hat bereits seine befruchtende Thätigkeit eröffnet, indem am 16. Mai das Mitglied Herr Gymnasiallehrer Dr. Recht einen auch von Nichtmitgliedern zahlreich besuchten Vortrag über die Deutschen Kolonien in Afrika hielt und dabei in fesselnder Darstellung die allgemein geographischen und klimatischen Verhältnisse dieses Erdteils, sowie die einzelnen Deutschen Kolonien in geographischer und kommerzieller Hinsicht besprach.

Der Zweigverein Straßburg i./E. vereinigte am 18. April seine Mitglieder, um einen Vortrag des Herrn Professor Dr. Gerland über Neubritannien zu hören. Der gelehrte Redner gab in eingehender Darstellung zunächst eine Schilderung der ganzen Inselgruppe, sodann der eigentümlichen Gestalt und der vulkanischen Natur Neubritanniens, gab sodann von dem Pflanzenwuchs, den dort lebenden Tieren und schließlich von der Bevölkerung ein anziehendes und anschauliches Bild, um sodann noch kurz die Erzeugnisse der Insel, die allerdings noch wenig zahlreich sind, und die Bedingungen zu besprechen, unter denen Handelsbeziehungen mit diesem von der Kultur noch völlig unbelecken Lande anzuknüpfen wären. Der sehr zahlreiche Zuhörerkreis folgte mit gespanntester Aufmerksamkeit den geistvollen und interessanten Ausführungen. — In den Vorstand des Zweigvereins Straßburg wurden kooptiert die Herren Charles Brauer in Grafenstaden und Professor Dr. Hoppe-Seyler.

Auch in der schon länger bestehenden Ortsgruppe Stollberg i./S. hat Herr Handelskammersekretär Dr. Fränkel-Chemnitz am 8. Mai einen Vortrag über „die derzeitigen Ziele und Aufgaben des Deutschen Kolonialvereins" gehalten, welcher den Beitritt zahlreicher Mitglieder zur Folge hatte.

Am 16. Mai hielt unser Mitglied Herr Gymnasiallehrer Dr. Kretschmann in Güstrow im dortigen Arbeiter-Bildungsverein einen sehr beifällig aufgenommenen Vortrag über die Notwendigkeit Deutscher Kolonien und legte hierin insbesondere die segensreiche Tragweite derselben in bezug auf die Hebung der einheimischen Industrie überzeugend dar. Hierbei wandte sich der Redner auch gegen den Vorwurf, daß unsere Handelskolonien nur wenigen Großkapitalisten zum Vorteil gereichten, den großen Reedern falle nur ein Bruchteil der Summen zu, welche sie umsetzen, während das Umsatzkapital dem vaterländischen Arbeitsmarkt zu gute kommt, wie auch bei der Seeschiffahrt eine große Zahl von Menschen als Seeleute, Schiffszimmerer, Arbeiter zum Befrachten und Löschen der Ladung ꝛc. Beschäftigung finden.

Zum Vorstande des Zweigvereins Saarbrücken gehört außer den im Mitgliederverzeichnis S. 73 aufgeführten Herren noch Herr Reichsrat und Hüttenbesitzer Gustav von Krämer zu St. Ingbert (Rheinpfalz).

Eine am 20. Mai von Mitgliedern des Deutschen Kolonialvereins aus den besten Kreisen, insbesondere des Handels und der Industrie zu Nürnberg einberufene Versammlung führte zur Gründung eines Zweigvereins. Den Vorsitz übernahm der Vorstand der Handels- und Gewerbekammer Herr Kommerzienrat von Grundherr. Nachdem der Entwurf der Statuten genehmigt, wurden zum Vorstande die Herren: Kommerzienrat von Grundherr, Fabrikant Heinrich Scharrer, Großhändler S. Kann, Rechtsanwalt Vollhardt, Kaufmann F. Martin, Kaufmann Nold, Fabrikbesitzer Mesthaler, Rektor Dr. Hagen, Dr. Stich und Magistratsrat Merk gewählt. Nach Erledigung des Geschäftlichen hielt Herr Heinrich Scharrer einen Vortrag „über Zweck und Nutzen von Kolonien" und ward seiner Aufgabe unter dem Danke der Versammlung in fesselnder Weise gerecht. Zum Schlusse gedachte der Redner der Wirkungen der Kolonisation auf die deutsche Auswanderung und der dawider erhobenen Einwände in Rücksicht auf die klimatischen Verhältnisse unsrer überseeischen Erwerbungen. Sehr mit Recht wies der Vortragende darauf hin, wie s. Z. im Englischen Parlament gegen die kolonisatorischen Erwerbungen wie z. B. New-South-Wales,

Digitized by Google

heftige Einwände in Hinweis auf das nachteilige Klima erhoben worden seien, während es heute keinem Engländer einfalle, die klimatischen Nachteile dieser Kolonie, die man früher kaum für Verbrecher für gut gehalten habe, in Anrechnung zu bringen. — Die Mitglieder-Einzeichnungen dieser konstituierenden Versammlung des Zweigvereins Nürnberg betrugen 62.

Deutsche Südseekolonien.

Einen Fundamentalakt von hoher historischer Wichtigkeit für Deutschland und seine Südseekolonien haben wir heute zu begrüßen. Der inzwischen konstituierten „Neuguinea-Kompanie" ist der Kaiserliche Schutzbrief in folgender Fassung erteilt worden:

Wir Wilhelm, von Gottes Gnaden Deutscher Kaiser, König von Preußen ꝛc.

thun kund und fügen hiermit zu wissen:

Nachdem Wir im August 1884 einer Gemeinschaft von Reichsangehörigen, welche inzwischen den Namen „Neuguinea-Kompanie" angenommen hat, für ein von derselben eingeleitetes Kolonialunternehmen auf Inselgebieten im westlichen Teile der Südsee, welche nicht unter der Oberhoheit einer andern Macht stehen, Unsern Schutz verheißen hatten; nachdem diese Kompanie durch eine von ihr ausgerüstete Expedition in jenen Gebieten unter der Kontrolle Unsers dortigen Kommissars Häfen und Küstenstrecken zum Zwecke der Kultur und zur Errichtung von Handelsniederlassungen erworben und in Besitz genommen hat, und demnächst auf Unsern Befehl diese Gebiete durch Unsre Kriegsschiffe unter Unsern Schutz gestellt worden sind; nachdem die beiden deutschen Handelshäuser,*) welche in einem Teile jener Gebiete schon früher Faktoreien errichtet und Grundeigentum erworben hatten, der Kompanie beigetreten sind, und nachdem die Kompanie, rechtlich vertreten durch Unsern Geheimen Kommerzienrat Adolph von Hansemann, nunmehr angezeigt hat, daß sie es übernehme, die zur Förderung des Handels und der wirtschaftlichen Nutzbarmachung des Grund und Bodens, sowie zur Herstellung und Befestigung eines friedlichen Verkehrs mit den Eingeborenen und zu deren Zivilisierung dienlichen staatlichen Einrichtungen in dem Schutzgebiete auf ihre Kosten zu treffen und zu erhalten, auch damit den Antrag verbunden hat, daß ihr zur Erreichung dieses Zweckes durch einen Kaiserlichen Schutzbrief das Recht zur Ausübung landeshoheitlicher Befugnisse unter Unsrer Oberhoheit zugleich mit dem ausschließlichen Recht, unter der Oberaufsicht Unsrer Regierung herrenloses Land in Besitz zu nehmen und darüber zu verfügen und Verträge mit den Eingeborenen über Land und Grundberechtigungen abzuschließen, verliehen werden möchte:

So bewilligen Wir der Neuguinea-Kompanie diesen Unsern Schutzbrief und bestätigen hiermit, daß Wir über die betreffenden Gebiete die Oberhoheit übernommen haben.

Diese Gebiete sind die folgenden:

1. Der Teil des Festlandes von Neuguinea, welcher nicht unter Englischer oder Niederländischer Oberhoheit steht. Dieses Gebiet, welches Wir auf Antrag der Kompanie „Kaiser Wilhelms-Land" zu nennen gestattet haben, erstreckt sich an der Nordostküste der Insel vom 141. Grade östlicher Länge (Greenwich) bis zu dem Punkte in der Nähe von Mitre Rock, wo der 8. Grad südlicher Breite die Küste schneidet, und wird nach Süden und Westen durch eine Linie begrenzt, welche zunächst dem 8. Breitengrade bis zu dem Punkte folgt, wo derselbe vom 147. Grade östlicher Länge durchschnitten wird, dann in einer graden Linie in nordwestlicher Richtung auf den Schneidepunkt des 6. Grades südlicher Breite und des 144. Grades östlicher Länge und weiter in west-nord-westlicher Richtung auf den Schneidepunkt des 5. Grades südlicher Breite und des 141. Grades östlicher Länge zuläuft und von hier ab nach Norden diesem Längengrade folgend wieder das Meer erreicht.

2. Die vor der Küste dieses Teiles von Neuguinea liegenden Inseln, sowie die Inseln des Archipels, welcher bisher als der von Neubritannien bezeichnet worden ist und auf Antrag der Kompanie mit Unsrer Ermächtigung den Namen „Bismarck-Archipel" tragen soll, und alle andern nordöstlich von Neuguinea zwischen dem Äquator und dem 8. Grade südlicher Breite und zwischen dem 141. und 154. Grade östlicher Länge liegenden Inseln.

Ingleichen verleihen Wir der besagten Kompanie, gegen die Verpflichtung, die von ihr übernommenen staatlichen Einrichtungen zu treffen und zu erhalten, auch die Kosten für eine ausreichende Rechtspflege zu bestreiten, hiermit die entsprechenden Rechte der Landeshoheit, zugleich mit dem ausschließlichen Recht, in dem Schutzgebiet herrenloses Land in Besitz zu nehmen und darüber zu verfügen und Verträge mit den Eingeborenen über Land und Grundberechtigungen abzuschließen, dies alles unter der Oberaufsicht Unsrer Regierung, welche die zur Wahrung früherer wohlerworbener Eigentumsrechte und zum Schutz der

*) Die Hamburger Häuser: Deutsche Handels- und Plantagengesellschaft der Südseeinseln und Robertson & Hernsheim. Siehe Deutsche Kolonialzeitung 1885, 4. Heft, Seite 90 ff.

Digitized by Google

Eingeborenen erforderlichen Bestimmungen erlassen wird.

Die Ordnung der Rechtspflege, sowie die Regelung und Leitung der Beziehungen zwischen dem Schutzgebiete und den fremden Regierungen bleiben Unsrer Regierung vorbehalten.

Wir verheißen und befehlen hiermit, daß Unsre Beamten und Offiziere durch Schutz und Unterstützung der Gesellschaft und ihrer Beamten in allen gesetzlichen Dingen diesen Unsern Schutzbrief zur Ausführung bringen werden.

Diesen Unsern Kaiserlichen Schutzbrief gewähren Wir der Neuguinea-Kompanie unter der Bedingung, daß dieselbe bis spätestens ein Jahr vom heutigen Tage ab ihre rechtlichen Verhältnisse nach Maßgabe der Deutschen Gesetze ordnet, daß die Mitglieder ihres Vorstandes, oder der sonst mit der Leitung betrauten Personen Angehörige des Deutschen Reiches sind und unter dem Vorbehalt späterer Ergänzungen dieses Unsers Schutzbriefes und der von Unsrer Regierung zu seiner Ausführung zu erlassenden Bestimmungen, sowie der in Ausübung Unsrer Oberhoheit über das Schutzgebiet ferner zu treffenden Anordnungen, zu deren Befolgung die Kompanie bei Verlust des Anspruchs auf Unsern Schutz verpflichtet ist.

Zu Urkund dessen haben Wir diesen Unsern Schutzbrief Höchsteigenhändig vollzogen und mit Unserm Kaiserlichen Insiegel versehen lassen.

Gegeben Berlin, den 17. Mai 1885.

(L. S.) Wilhelm.

von Bismarck.

Der Kaiserliche Schutzbrief konnte in bezug auf Feststellung der Grenzen unsrer Südsee-Besitzungen im vollen Einvernehmen mit England handeln. Es ist dies den Vereinbarungen des Deutsch-Englischen Südsee-Ausschusses zu London zu danken, welcher sich über folgende Grundprinzipien verständigte: Beide Regierungen gewähren in ihren Südsee-Gebieten gegenseitig völlige Freiheit des Handels und der Schiffahrt, sowie des Wohnrechts, hinsichtlich des Sklavenhandels werde empfohlen, daß Deutschland ähnliche Bestimmungen erlasse, wie sie von England und den Kolonien in dieser Beziehung eingeführt seien; man sei der Ansicht, daß der Sklavenhandel durch eine gleichmäßige, nicht durch eine gemeinsame Kontrolle beider Länder beaufsichtigt werden müsse. Was den Verkauf von Waffen und berauschenden Getränken angehe, so stimmten die beiderseitigen Kommissare darin überein, daß an allen Plätzen, die sich unter Aufsicht der beiden Regierungen befinden, Schenkung und Verkauf dieser Dinge an Eingeborene streng zu verbieten seien. Bezüglich derjenigen Inseln, die noch nicht unter der Obhut irgend einer europäischen Macht stehen, sei den Deutschen und Englischen Unterthanen zu verbieten, Waffen und Spirituosen dorthin zu bringen. Ferner seien die andern Seemächte aufzufordern, ein ähnliches Verhalten bezüglich ihrer Unterthanen einzuschlagen. Beide Teile verpflichten sich, im Stillen Ozean keine Strafkolonien anzulegen. Die Anwerbung von Eingebornen auf den noch unabhängigen Gebieten wird von Deutschland und England nur unter gewissen, sehr streng abgefaßten Bedingungen vorgenommen werden. Außer den Schiffer-, Salomon- und Freundschafts-Inseln, sowie den Neuhebriden, bleiben auch die Carolinen-, Marshall, Gilbert-, Ellice- und andre Inselgruppen unabhängig; nur erkennt England das besondere Interesse Deutschlands als einer nordpazifischen Macht auf die Carolinen- und Marshall-Inseln an, wofür Deutschland den Engländern denselben Dienst in bezug auf die Gilbert-, Ellice- und andre Inseln im südlichen Teile des Stillen Ozean leistet, obschon auch dort der Deutsche Handel den Englischen überwiegt. — In bezug auf die Samoa-Inseln befleißigte sich der Ausschuß einer diplomatischen Enthaltsamkeit.

Die Entschädigungen, welche der Deutsch-Englische Südsee-Ausschuß drei Deutschen Staatsangehörigen für die Wegnahme ihres Landbesitzes auf den Fidschi-Inseln durch die Englische Regierung zuerkannt hat, und die vom Englischen Schatzamt den Betreffenden binnen kurzem ausgezahlt werden, belaufen sich im ganzen auf 10 620 Lstr.; davon entfallen 1 200 Lstr. auf die Firma Raboue, Feez & Co., die in London durch den Konsul Sahl aus Sydney vertreten war, 1 200 Lstr. auf Herrn Pflüger und 120 Lstr. auf Herrn Gerold. Abgelehnt wurde der Anspruch des Herrn Heydemann, weil die 500 Lstr., die er früher durch den Englischen Landausschuß in Fidschi für die von ihm besessenen 43 000 Acker erhalten hatte, als ausreichend erachtet wurden. Im übrigen haben die Entschädigten alle Ursache, mit dem Entscheid des Südsee-Ausschusses zufrieden zu sein, — sie traten zwar ursprünglich mit sehr hohen Forderungen auf, die oben genannte Firma beispielsweise mit 90 000 Lstr. — aber ohne den Südsee-Ausschuß hätten sie ohne Zweifel keinen Penny erhalten, denn die Englische Regierung war stets der Meinung, daß sie bei der Englischen Besitzergreifung in gerechter Weise abgefunden worden seien, und sie gab daher ihre Zustimmung zur Niedersetzung des Untersuchungsausschusses nur in der bestimmten Voraussetzung, daß derselbe die Englische Auffassung bestätigen werde. Sie stützte sich dabei auf den Einspruch der Taukas, der Familienoberhäupter auf den Fidschi-Inseln, die bei jenen Landerwerbungen nicht in gesetzmäßiger Weise befragt worden seien; ferner auf die thatsächlichen Unterbrechungen der Besitzbehauptung, da ein Teil des Grund und Bodens in einheimischen Händen belassen wurde, ohne zu ansiedlerischen Zwecken benutzt zu werden, wodurch das moralische Anrecht angeblich verloren ging. Natürlich ging die Deutsche Regierung auf die Taukas-Theorie nicht ein, weil das Ansehen der Taukas längst durch dasjenige der Häuptlinge, welche sich des Landes an die Deutschen entäußerten, verdrängt worden war; dagegen konnte sie dem Einwande der mangelhaften Besitzbehauptung eine gewisse Berechtigung ebensowenig abstreiten, wie dem des mangelhaften Besitzanrechts, das in einzelnen Fällen unanfechtbar hervortrat. Ein gutes Geschäft haben die Beteiligten doch immerhin gemacht; denn wie das Weißbuch*) über

*) In drei stattlichen Bänden liegt uns eine neue vollständige Ausgabe des „Weißbuch“ vor (Karl Heymanns Verlag in Berlin), welches als Quellenwerk für die Kenntnis der Ausgänge der Deutschen Kolonialpolitik an der Togoküste wie an der Biafrabai, in Lüderitzland wie in der Südsee, ein dauerndes hohes

die Landansprüche auf Fidschi beweist, hat u. a. Pflüger, welcher jetzt die Summe von 1 200 Lstr. erhält, zur Zeit für sein Land 410 Dollars bezahlt.

Die Deutsche Neuguinea-Kompanie beabsichtigt vorerst eine oder mehrere Expeditionen auszurüsten, welchen die genauere Erforschung des Küstengebietes und des noch gänzlich unbekannten Innern zur Aufgabe gestellt sein wird; erst nach deren Ergebnissen wird eine systematische Kultivation und rationelle Ausbeute der reichen Bodenprodukte beginnen können. — Außerdem liegt es in der Absicht der Gesellschaft, in dem ihr auf Neuguinea gehörigen Gebiet wie auf den größeren Inseln des dazu gehörigen Bismarck-Archipels für begrenzte Bezirke Aufseher zu bestellen. Aber abgesehen davon, daß deren Zahl an und für sich nur eine sehr geringe sein kann, ist von den Bewerbungslustigen vorher zu erwägen, daß die Aufgabe dieser Beamten vor allen Dingen sein soll: sich unter gleichzeitiger Vornahme von Vermessungen und Kartierungen Kenntnis von der natürlichen Beschaffenheit des Landes zu verschaffen, insbesondere von der Gestaltung der Oberfläche, den vorhandenen Wasserläufen, der Beschaffenheit des Bodens, den nutzbaren Bäumen und anderen Pflanzen, welche dort gedeihen, sowie von den für Ansiedler nützlichen und schädlichen Tieren. Weiterhin müssen solche Beamten befähigt sein, die klimatischen Verhältnisse festzustellen und zu diesem Zwecke regelmäßige Beobachtungen der Temperatur, der Feuchtigkeitsmengen, der Windrichtungen und Windstärken vorzunehmen und deren Ergebnisse zu registrieren. Um mit den Eingeborenen friedlichen Verkehr suchen zu können, durch welchen diese sich bestimmen lassen, in Tauschhandel zu treten und die zu ihnen kommenden Weißen freundlich zu behandeln, sich überhaupt willig unter den Schutz der Gesellschaft und des Reiches zu stellen, müssen die jetzt zu entsendenden Beamten insbesondere auch befähigt sein, die Sprache der Eingeborenen zu erlernen und deren Sitten und Gebräuche zu beobachten. Vertrauen zu gewinnen, zumal seitens der Häuptlinge, ist bei jenen unkultivierten Völkerstämmen eine Aufgabe für sich, die ein eigenes Talent voraussetzt. Ueber die weiteren Vorbedingungen der Anstellung wird noch folgendes mitzuteilen von Wert sein: Die Beamten müssen ermitteln, welche für den Handel geeigneten Erzeugnisse von den Eingeborenen hervorgebracht werden und welche Waren als Tauschmittel besonders geschickt sind; sie müssen sich bestreben, die Eingeborenen zur Vermehrung und Verbesserung ihrer Produktion zu bewegen und anzuleiten; sowie sie zu bestimmen, ihre Produkte zum Verkauf an die Stationen zu bringen; sie sollen Versuche mit Anpflanzung und Kultur von Pflanzen machen, welche als Nahrungsmittel dienlich oder im Handel verwertbar sind und zu diesem Zwecke bei ihren Stationen Frucht- und Gemüsegärten anlegen; sie sollen auch wohl selbst Handel mit den Eingeborenen treiben, wenigstens soweit dies zur Beschaffung der von ihnen an den Stationen nicht selbstgezogenen Nahrungsmittel erforderlich ist. Schließlich wäre wohl auch noch zu bemerken, daß die Beamten sich verpflichten müssen, gegebenen Falles polizeiliche oder ähnliche amtliche Befugnisse zu übernehmen und pflichtmäßig auszuführen, was unter allen Umständen eine ungewöhnliche Umsicht und Energie erfordert. Die sämtlichen hier aufgeführten Eigenschaften und Fähigkeiten werden ja freilich nicht häufig in einer und derselben Persönlichkeit vereinigt zu finden sein. Schon mit Rücksicht hierauf gedenkt die Gesellschaft, jede der Stationen, welche in das Innere mehr und mehr vorgeschoben werden sollen, in der Regel mit zwei Aufsehern zu besetzen, es sei denn, daß ein Missionar oder ein von der Gesellschaft zugelassener Händler daselbst Aufenthalt nimmt. Vorerst natürlich, da die Stationen überhaupt erst zu begründen sind (bei deren Einrichtung die neuen Beamten sofort Hand anlegen), und weil Mission und Faktoreihandel noch im Schoße der Zukunft ruht, werden allgemein je zwei Aufseher zu etablieren sein. Die Aufseher werden der Aufsicht und Leitung der Gesellschaftsvertretung, welche an den Hauptstationen eingerichtet wird, unterstellt sein und sich zu einer dreijährigen Dienstzeit verpflichten. Die Verträge sind durchaus den Schwierigkeiten angemessen, denen jeder, der diesen Sprung ins Dunkle machen will, entgegengeht. Bei den Lebensmitteln, welche bis auf weiteres von den Stationen der Gesellschaft aus geliefert werden, sind berauschende Getränke ausdrücklich ausgeschlossen.

Einiges über Sansibar.

Das jetzige Reich Sansibar bildete bis zum Tode des Imans von Maskat Seyd Said einen Bestandteil des letzteren Staates. Nach dessem Tode fielen die afrikanischen Besitzungen an seinen Sohn Seyd Majid, während die Arabische Herrschaft an einen andern Sohn überging. Beim Tode des Sultans Seyd Majid übernahm dann ein andrer Bruder desselben, der jetzige Herrscher Seyd Bargasch, die Regierung von Sansibar. Der Titel „Sultan" wird den Herrschern von Sansibar und Maskat ganz willkürlich von den Europäern beigelegt. Sie haben keinen Anspruch auf diesen Titel und es würde auch keinem Araber einfallen, ihnen diesen Titel zu geben. Als sunnitische Mohammedaner erkennen die Araber nur dem Oberhaupte ihrer Religion, dem Kalifen, also dem Sultan der Türkei, diesen Titel zu. Der dem Herrscher von Sansibar zukommende Titel ist „Seyd", Herr, oder Seydina, unser Herr, und so wird derselbe auch von seinen Unterthanen im schriftlichen wie im mündlichen Verkehr angewendet.

In den Augen der gläubigen Mohammedaner gibt es kein Erbrecht auf den Thron. Der älteste Verwandte oder der Mächtigste in einer Fürstenfamilie ergreift beim Tode des regierenden Fürsten die Zügel der Regierung. Infolge dieser Anschauung geht ein Thronwechsel selten ohne innere Unruhen ab. Die Stütze jeder Regierung sind die Anführer der Söldner und diese letzteren selbst, und werden dieselben daher auf alle mögliche Weise durch Versprechungen und Drohungen für den einen

Interesse behalten wird. Dem dritten Bande, welcher die Arbeiten der Kongokonferenz und die Deutschen Einsprüche in die Egyptischen Angelegenheiten behandelt, ist die treffliche Perthes'sche Karte des Kongobeckens beigegeben. Die Red.

Digitized by Google

und den andern Thronprätendenten zu gewinnen gesucht. Beim Tode von Seyd Majid waren zwei Prätendenten vorhanden: Seyd Bargasch, der den größeren Teil der Soldateska für sich gewonnen hatte, und Seyd Frasch, der von jeher der Lieblingsbruder des verstorbenen Sultans gewesen war und daher berechtigte Ansprüche zu haben glaubte. Wie die Sache geschlichtet wurde, ohne daß eine offene Rebellion ausbrach, entzog sich den Augen der Europäer. Genug, Seyd Bargasch proklamierte sich zum Herrscher und und Seyd Frasch wanderte ins Gefängnis. Kaum waren die Konsulate benachrichtigt, wer der Nachfolger geworden, als sich auch schon die Vertreter Frankreichs, der Vereinigten Staaten und Deutschlands beeilten, dem neuen Herrscher ihre offiziellen Anerkennungsbesuche zu machen, zum großen Verdrusse des Britischen Vertreters, der die Anerkennung noch von verschiedenen Bedingungen abhängig zu machen wünschte, welchen sich der Sultan schwerlich entziehen konnte, unter diesen auch gewisse Zugeständnisse in der Sklavenfrage. Trotzdem weigerte sich Seyd Bargasch nach seiner Anerkennung einen neuen Vertrag zu unterzeichnen, nach welchem die Ein- und Ausfuhr von Sklaven in seinem Reiche verboten war, erst nach vielen Repressalien und schließlich unter dem Drucke eines Englischen Geschwaders ward ihm die Unterzeichnung des neuen Vertrages widerwillig abgezwungen.

England hatte ihn seine Macht in empfindlicher Weise fühlen lassen, die andern Vertragsmächte hatten die Englischen Forderungen mehr oder weniger unterstützt; von der Zeit an ließ sich Seyd Bargasch vollständig von dem Englischen Vertreter leiten, doch bemühte er sich redlich, soweit es seine Kräfte erlaubten, die Regierung seines Landes auf eine vernünftigere und ehrlichere Weise zu leiten als sein Vorgänger, welcher, ein kränklicher schwacher Mann, das Regieren gänzlich seinem Vezier Soliman ben Ali überließ, einem Manne von geringer Herkunft, der hauptsächlich danach trachtete, seine eigene Tasche zu füllen und die Staatsgelder verlotterte. Infolge dessen hinterließ Seyd Majid trotz seiner großen Einnahmen, sehr bedeutende Schulden.

Der erste Regierungsakt des neuen Herrschers war die Absetzung Soliman ben Ali's. Dieser hatte nichts eiligeres zu thun, als sich unter Englischen Schutz zu stellen, und verschwand dann mit seinem Harem nach Indien, um in Bombay die Zinsen seines Raubes zu verzehren. Dann einigte sich der Sultan mit den Gläubigern seines Bruders, welche wohl nicht zu viel erhalten haben werden und fing an, die Regierung so sparsam wie möglich zu führen. Sein Prinzip war, sich auf niemanden zu verlassen, niemanden in seiner arabischen Umgebung den geringsten Einfluß zu gewähren, und speziell seine Geldangelegenheiten selbst zu verwalten. Er verstärkte überall, wo es nötig war, die Garnisonen, wodurch die Staatsausgaben erhöht wurden; dafür erhöhte er aber auch seine Einnahmen durch Einführung neuer Steuern, wobei er so vorsichtig zu Werke ging, daß er den Wortlaut der fremden Verträge, die nur fünf Prozent Zoll auf alle ein- und ausgehenden Waren gestatten, nicht verletzte. Seine Finanzwirtschaft ist jetzt derartig, daß er jedes Jahr einen bedeutenden Ueberschuß hat und sich einen ordentlichen Staatsschatz in seinem Palaste ansammelt.

Von jeher herrschte in Sansibar das System, daß die Zolleinnahmen des ganzen Reiches für eine runde Summe pro Jahr auf mehrere Jahre an den Meistbietenden verpachtet wurden. Zur Zeit ist die Pacht, wie man sagt, 600 000 Dollars. Die Extraabgaben läßt der Sultan der Einfachheit halber ebenfalls durch den Zollpächter einziehen, welcher dieselben separat mit ihm verrechnet. Sämtliche Unkosten, die die Erhebung der Zölle notwendig machen, also die Monatsgelder für die Zollagenten und die Zollsoldaten muß der Pächter selbst tragen; die Zollhäuser hingegen sind entweder Eigentum des Sultans oder für seine Rechnung gemietet. Ob der Pächter Gewinn oder Verlust bei diesem Geschäfte hat, ist seine Sache. Der Sultan übernimmt nur die Verpflichtung, überall wo Zollhäuser sind, den Beamten des Pächters den nötigen Beistand zu gewähren, um die Erhebung der Zölle erzwingen zu können. Bisher war der Zoll, mit Ausnahme einer kurzen Zeit, stets von dem großen indischen Hause Jairam Sewjee in Bombay gepachtet worden und da bei der kolossalen Summe, die zu zahlen ist, nicht viele Konkurrenten auftreten, so hat diese Firma wohl gegründete Aussicht, diesen Pachtvertrag noch viele Jahre erneuern zu können. Der Zollpächter verfährt äußerst liberal bei der Erhebung der Zölle und spart dadurch eine Menge Beamte und Soldaten, die bei einer strengeren Kontrolle unentbehrlich wären. So gilt den europäischen, amerikanischen und indischen Firmen gegenüber das Verfahren, daß alle gelandeten Waren einfach von einem oder zwei Zollsoldaten nach Marke und Nummer notiert werden und dann das Zollhaus ohne weiteres passieren können, ohne daß eine einzige Kiste geöffnet wird. Nachdem die betreffende Ladung vollständig gelöscht ist, begibt sich ein Angestellter des Zollhauses zu dem Eigentümer der Waren, die Preise werden gemeinschaftlich festgestellt, wozu eine halbe Stunde nötig ist, worauf die Zollsumme von 5 Prozent auf den Wert dem Importeur von dem Zollhause pro 6 Monate dato zahlbar (dies ist das übliche Ziel, das der Zollpächter gestattet) belastet wird. Irgend eine Differenz kann kaum vorkommen, denn die Beamten des Zollhauses sind zu

Digitized by Google

gleicher Zeit Kaufleute und wissen genau, was jeder Artikel zur Zeit wert ist. Außerdem ist der Zollsatz von 5 Prozent an und für sich nicht hoch genug, als daß es der Mühe wert wäre, über wenige Dollars mehr oder weniger viele Worte zu verlieren. Leuten, in welche die Zollbehörden kein Vertrauen setzen, wird kein Kredit gewährt. Denselben wird im Zollhause einfach der zwanzigste Teil ihrer Ware in natura abgenommen, ein Verfahren so rationell und gerecht zugleich, daß jeder Eingeborene sich dasselbe gern gefallen läßt. Man braucht nicht zu glauben, daß die indischen Zollbeamten so liberal verfahren, weil es ihnen ein Herzensbedürfnis ist, recht liebenswürdig zu sein, im Gegenteil, sie würden sich Gewissensbisse machen, wenn sie der Ansicht wären, daß ihre Liberalität ihnen auch nur einen Dollar Verlust bringen könnte. Diese schlauen Leute wissen eben, daß ihnen nur die Wahl bleibt, entweder den Empfängern der Waren Vertrauen zu schenken oder sich auf die Ehrlichkeit ihrer Zollsoldaten zu verlassen, und sie wählen mit Recht das nach ihrer Ansicht kleinere Übel. Würden die Zollagenten den Kaufleuten kein Vertrauen schenken, sondern den Inhalt jeder Kiste im Zollhause von ihren Soldaten untersuchen lassen, so würden die Empfänger sich wahrscheinlich kein Gewissen daraus machen, für alle diese Plackereien den Zoll möglichst zu hintergehen. Es würde nur einer Rupie bedürfen, zur rechten Zeit in die Hand eines Zollsoldaten gedrückt, um aus einer Kiste Goldgespinnst im Werte von 500 Dollar eine Kiste Lichte im Werte von 4 Dollar zu machen. Schließlich würde eine ähnliche Wirtschaft einreißen, wie in Egypten, wo jeder mit einigen Rupien in der Hand den Zolltarif umgehen kann, so viel er will.

Die Art und Weise, wie der Sultan die Eingangssteuern erheben läßt, ist jedenfalls danach angethan, den Handel und den Verkehr in keiner Weise zu erschweren und zu belästigen, und könnten sich die Portugiesen daran ein Beispiel nehmen. Wer von Sansibar nach der Portugiesischen Kolonie Mozambique kommt, wird eingestehen, daß die Arabische Herrschaft weit rationeller in der Erhebung der Zölle ist, als die Portugiesische. Der Unterschied zwischen den beiden Zollsystemen ist wie Tag und Nacht. Während in Sansibar das ganze Jahr hindurch, mit Ausnahme einiger wenigen hohen mohammedanischen Feiertage, das Zollhaus von Sonnenaufgang bis Sonnenuntergang geöffnet ist und ein reges Leben vom Morgen bis Abend herrscht, erscheinen die Portugiesischen Beamten erst gegen 11 Uhr in ihrem Zollhause und verschwinden schon wieder gegen 4 Uhr. Außerdem sind alle Zollhäuser an Sonntagen und allen katholischen Feiertagen geschlossen, trotzdem die dortigen Kaufleute mit verschwindenden Ausnahmen entweder indische Götzenanbeter, Mohammedaner oder persische Feueranbeter sind. Ein Zolltarif, der für jeden Artikel einen verschiedenen Zollsatz bestimmt und notwendig macht, daß jede einzelne Kiste ausgepackt und nachgewogen werden muß, Schreibereien ohne Ende und ein gleichgültiges, schläfriges Beamtenpersonal, schließlich die Höhe der Zölle selbst, alle diese Einrichtungen erschweren das Geschäft dort im höchsten Grade. Trotz der hohen Zollabgaben kostet die Kolonie Mozambique dem Mutterlande noch Geld, indem der ganze Verwaltungsapparat viel zu kompliziert und zu kostspielig ist, was für Neger und ähnliche Menschenrassen ganz überflüssig ist, und auch in diesem Punkte ist der Sultan von Sansibar den Portugiesen weit überlegen, indem seine Art und Weise zu regieren viel billiger ist und den Bedürfnissen eines afrikanischen Staates weit besser entspricht. Im nachstehenden gehe ich auf die Verwaltung von Sansibar etwas näher ein.

Ursprünglich war die Stellung der Herrscher von Maskat den andern mächtigen und reichen arabischen Familien gegenüber wohl nur eine solche, daß sie sich als die Mächtigsten unter ihresgleichen ansehen konnten, etwa wie die Fürsten in früheren Zeiten bei uns ihrem Feudaladel gegenüber standen. Erst während der Regierung des Sultans Seyd Majid ist die Macht der großen Araberfamilien in Sansibar nach vergeblichen Versuchen von Widerstand gebrochen worden und kann sich Seyd Bargasch in der That als ein Despot ansehen, der keinerlei Rücksichten auf seine Unterthanen zu nehmen braucht. Die Verwaltung des Landes wird, mit Ausnahme der Insel Unguja, auf welcher der Sultan selbst residiert, durch von dem letzteren ernannte Gouverneure (Walis) besorgt. Da bei den Arabern keinerlei Rangunterschiede existieren, so kann ein Gouverneur ebensogut ein im Koran bewanderter Gelehrter, wie ein Kaufmann oder ein Soldat sein. Ein wohlhabender oder reicher Mann wird selten zu diesem Posten ausgewählt, dagegen muß stets ein solcher, soweit zu ermitteln, von väterlicher Seite aus einer freien Familie stammen. Die Gouverneure erhalten je nach der Wichtigkeit der Plätze, die sie verwalten oder auch je nachdem es Seiner Hoheit paßt, ein monatliches Gehalt von 10 bis 20 Dollars. In den meisten Plätzen gibt es Forts, in welchen sie freie Wohnung haben, sonst bewohnen sie ein Haus für Rechnung des Sultans, der die Miete entweder bezahlt oder im Staatsinteresse von den Bewohnern des betreffenden Ortes freie Benutzung einer Wohnung verlangt. Sie führen den Oberbefehl über die Garnison des Platzes, zuweilen in der Weise, daß ein Agida (Hauptmann) oder mehrere Agidas mit ihren Truppen unter sie gestellt werden, zuweilen in der Weise, daß sie selbst beauftragt werden,

Digitized by Google

so und so viele Truppen anzuwerben und so in einer Person Agida und Wali sind. Ein Agida bekommt 5 bis 10 Dollars per Monat und hat je nachdem 25 bis 150 Mann oder noch mehr unter seinem Kommando. Ein Gouverneur resp. die betreffenden Hauptleute bekommen für jeden Soldaten, der ihnen anzuwerben gestattet worden, $2^3/_4$ bis 3 Dollars per Monat. Für diesen Sold, von welchem der Befehlshaber auch noch einen Teil einzubehalten pflegt, muß sich der Soldat selbst kleiden, beköstigen und bewaffnen. Ein Soldat muß daher ein sehr genügsames Gemüt haben und das haben diese armen Teufel, die der Hunger aus Arabien forttreibt, auch. Sie sind durchschnittlich harmlose, fröhliche Menschen, die überglücklich sind, wenn ihnen dann und wann Gelegenheit geboten wird, sich einmal ordentlich satt zu essen.

Das Gehalt eines Gouverneurs ist so klein, daß er von demselben allein nicht anständig leben kann, zumal jeder Araber, der das mannbare Alter überschritten hat, verheiratet ist und einen mehr oder weniger großen Haushalt hat. Es ist ihm jedoch gestattet, Geschäfte zu treiben und kann er dadurch seine Einnahmen vergrößern, außerdem kommen ihm in seiner Stellung manche Geschenke zu. Bei der Besoldung der Truppen bleibt auch gewöhnlich etwas für ihn über. Wenn ihm zum Beispiel gestattet worden, 200 Soldaten zu halten, so erhält er von dem Zollagenten seines Platzes monatlich die entsprechende Summe ausgezahlt. Besitzt er nun selbst einige Sklaven, so steckt er diese natürlich sofort unter seine Garde; außerdem wirbt er vielleicht nur 150 Mann anstatt 200, in der Gewißheit, daß bei einer Revision, die dann und wann auf Betreiben des Zollagenten vorgenommen wird, der letztere durch klingende Argumente stets zu überzeugen sein wird, daß die Zahl stimmt. Der Gouverneur bleibt selten lange auf einem und demselben Posten. Er mag schlecht oder gut verwalten, es wird immer Leute geben, denen er nicht nach Wunsch regiert und deren Klagen, durch Bestechungen an der richtigen Stelle unterstützt, schließlich bis zum Ohre des Sultans dringen, der seine Gouverneure seinen Unterthanen zu Gefallen leicht opfert. Wahrscheinlich aus Politik, damit seine Unterthanen stets daran erinnert werden, daß er selbst der Regierende ist und nicht der Gouverneur. Ich hatte Gelegenheit, manche dieser Gouverneure kennen zu lernen und ich kann im allgemeinen sagen, daß sie durchschnittlich ihr Amt so gut verwalteten, wie es ihnen ihre geringen Mittel und Fähigkeiten gestatteten.

Recht und Unrecht in unserm Sinne verstehen die Araber, Suaheli und Somali garnicht. Sie kennen nur Feindschaft oder Freundschaft. Ist jemand mit dem Gouverneur befreundet, so wird der letztere dem Betreffenden stets bei etwaigen Beschwerden behilflich sein, dies hält er für recht. Jemanden zu helfen, der ihm feindlich gesonnen ist, würde er für unrecht halten. Ein Europäer, der an den Küstenplätzen des Sansibarstaates Geschäfte treiben will, thut wohl daran, sich stets mit den Gouverneuren auf guten Fuß zu stellen, was er leicht erreichen kann, wenn er sich ausschließlich um seine Geschäfte kümmert und sich durch nichts verleiten läßt, sich in die Zwistigkeiten und Intriguen, mit denen jeder Gouverneur in seinem Distrikte zu kämpfen hat, hinein zu mischen. Die laue Unterstützung, über welche die meisten Reisenden gewöhnlich zu klagen pflegen, haben dieselben in den meisten Fällen selbst verschuldet. Sie können sich meistens in die Lage und die Stellung eines solchen Beamten gar nicht hineindenken, behandeln ihn entweder von oben herab, oder muten ihm eine Gewalt und einen Einfluß zu, die derselbe gar nicht besitzt. Seine Ratschläge wenn er welche erteilen sollte, befolgen sie doch nicht, und die Langsamkeit und die Schläfrigkeit, die sich wie ein roter Fadee durch das ganze Treiben und Denken den Menschen an einem kleinen Küstenplatze ziehtr schreiben sie dem bösen Willen eines einzelnen Menschen zu. Dazu kommt, daß ein solcher arabischer Wali doch unmöglich die Pläne und die Absichten eines Forschungsreisenden würdigen, ja nie begreifen kann. Dagegen versteht er ungefähr die Bedürfnisse eines Kaufmannes, er sei ein Weißer, ein Indier, oder ein Suaheli, und je größer die Mittel sein werden, über welche der Betreffende zu verfügen hat, je zuvorkommender wird der Wali sein in dem richtigen Verständnis, daß es ein Vorteil für ihn und den ganzen Platz ist, wenn recht viel Geld unter die Leute kommt.

Außer den Walis, die mit den Regierungsbefugnissen im Namen des Sultans betraut sind, befinden sich in allen Plätzen einer oder mehrere Kadis (Richter), die bei schwierigen Sachen zu entscheiden haben, wer im Rechte ist. Man setzt bei diesen Leuten eine genügende Kenntnis des Korans voraus, um für alle streitigen Fälle die nötigen Vorschriften im Koran nachschlagen zu können, und tragen sie meistens ein feierliches, würdevolles Benehmen zur Schau. Ihre Besoldung ist keine feststehende regelmäßige, sondern sie sind mehr auf das angewiesen, was die ratsuchenden Klienten für ihre Weisheit zu zahlen belieben. Ihre Abhängigkeit vom Sultan ist deshalb keine direkte, und selbst, wenn sie, wie das häufig vorkommt, gar kein Gehalt von demselben beziehen, so ändert dies an ihrem Ansehen und ihrer Stellung nur wenig. Sie sind nicht wie die Gouverneure, welche häufig ihre Garnisonen verändern, Fremde in dem Orte, den sie bewohnen, sondern sie ge-



Persische Artillerie vor den
(Aus der „Gartenlaube“ u

hören gewöhnlich der Bevölkerung selbst an und ihr Ansehen beruht eben auf dem Vertrauen, das sie bei ihren Landsleuten genießen. In der Hauptstadt Sansibar auf der Insel Unguja werden Streitigkeiten zwischen fremden Unterthanen und den Unterthanen des Sultans von dem Sultan selbst und dem betreffenden Konsul entschieden. An den andern Plätzen, wo bisher noch keine Konsulate errichtet sind, müssen sich die fremden Kaufleute natürlich bei Streitigkeiten direkt an den Gouverneur wenden und dieser kann selbstverständlich auch gegen einen Europäer entscheiden, wobei es dem Betreffenden allerdings frei steht, später durch seinen Konsul in der Hauptstadt gegen das Urteil des Gouverneurs zu appellieren. Wenn ein Schuldner nicht zahlen kann, so kann der Wali eben auch nichts in der Sache

Digitized by Google



es Sultans von Sansibar.

der Verlagsbuchhandlung.)

thun, wenn er aber irgend etwas besitzt, woran der Gouverneur die Hand legen kann, so kann der fremde Kaufmann sich meistens auch darauf verlassen, daß dies geschieht. Man muß nur Geduld und immer wieder Geduld haben, denn der Satz, daß Zeit Geld ist, ist bis jetzt von den Arabern wie von den Mohammedanern im allgemeinen noch nicht begriffen worden.

Im großen und ganzen arbeitet die Staatsmaschine des Sultans ganz leidlich und seine unwissenden, schlecht bezahlten Gouverneure mit ihren halbverhungerten Truppen genügten bisher vollkommen, um an allen Küstenplätzen die Oberhoheit des Sultans und damit Ruhe und Ordnung aufrecht zu erhalten. Die Truppen werden aus vielen Herren Ländern rekrutiert. Die Hauptmasse wird aus Arabern

von der Omanküste am Persischen Golf und aus Arabern aus Hadramaut gebildet. Jedoch hat der Sultan auch Beludschen, Perser und auch vereinzelte Indier in seinen Diensten. Jeder Volksstamm dient für sich unter eigenen Agidas und es würde sofort Schwierigkeiten geben, wenn verschiedene Nationalitäten unter einem und demselben Agida dienen sollten. Die Perser sind übrigens besser bezahlt und auch ordentlich uniformiert. Sie bilden die Leibwache des Sultans und besorgen die Bedienung der Kanonen, welche vor dem Fort auf der Insel Unguja aufgepflanzt sind. Seit mehreren Jahren hat der Sultan auch angefangen, eine Truppe von Negern und Komoroleuten durch einen Englischen Offizier eindrillen zu lassen und damit den Anfang zu einer wirklich disziplinierten Armee gemacht. Außer seiner Armee besitzt der Sultan auch eine Kriegsmarine, aus mehreren größeren und kleineren Dampfern bestehend. Dieselbe ist aber praktisch für die Verwaltung seines Landes von fast gar keiner Bedeutung, sondern eigentlich nur eine luxuriöse Spielerei, die seine Mittel ihm gestatten. Selten werden diese Dampfer zu Truppensendungen benutzt, in der letzten Zeit läßt der Sultan einen seiner Dampfer ziemlich regelmäßig als Frachtdampfer zwischen Bombay und der Insel Sansibar fahren. Der Grund, daß seine Marine sogar keinen Wert hat, liegt darin, daß keine Araber aufzutreiben sind, die befähigt wären, die Dampfer in Ordnung zu halten und der Sultan daher genötigt ist, die Posten der Kapitäne, Steuerleute und Ingenieure mit Weißen oder Indiern zu besetzen. Da er über letztere, da sie fremde Unterthanen sind, aber nicht die Disziplinargewalt hat, wie über seine eigenen Unterthanen, so kann er eben als arabischer Despot nichts mit ihnen anfangen.

In der Hauptstadt Sansibar ist ein Telegraphenamt und ein Postamt unter Englisch-Indischer Leitung. Der Sultan selbst hat keine Posteinrichtungen in seinem Lande. Geschäftsbriefe nehmen die an- und abgehenden Küstenfahrzeuge mit, bei wichtigen Gelegenheiten schicken die Gouverneure einen oder mehrere Soldaten mit speziellen Botschaften an den Sultan ab. Zwischen den verschiedenen Plätzen pflegen Boten die Besorgung der Briefe zu vermitteln, gewöhnlich auch der Rückantworten gegen Zahlung einer Kleinigkeit.

Die wichtigsten Plätze des Sansibarstaates sind wohl Kiloa, Quale, die Insel Unguja mit der Hauptstadt Sansibar (wie auch gewöhnlich die ganze Insel genannt wird), Bagamoijo, Saadani, Pangani, die Insel Pemba, von den Arabern auch Djesira genannt, Malindi, die Insel Mombas, Takaunga, die Insel Lamu, die Insel Tula, Kismaju, Brawa, Marka und Modogischo. Bagamoijo (auf Suaheli: „Mitten ins Herz hinein") ist wohl von sämtlichen Plätzen fast der wichtigste. Seine nächste Umgegend liefert zwar nur wenig Produkte, darunter hauptsächlich etwas Gummikopal. Die Bedeutung dieses Platzes besteht aber darin, daß von dort aus der Weg mitten ins Herz von Afrika hineinführt. Von hier aus gehen jährlich die Karawanen nach den Besitzungen im Inneren Afrikas, wo ebenfalls des Sultans Fahne weht, nach Tabora und nach Ujiji am Tanjangika-See, um mit Elfenbein beladen zurückzukehren. Viele große Araber aus Maskat haben sich schon bei Seyd Majid's Zeiten an jenen Plätzen niedergelassen und von der Insel Sansibar sind häufig Truppen dorthin gegangen, um die Karawanenstraßen freizuhalten. Der Zoll, den Bagamoijo allein einbringt, wird einen ganz bedeutenden Prozentsatz von des Sultans Revenüen ausmachen; es ist daher mit Sicherheit zu erwarten, daß die Gründung einer Deutschen Kolonie gerade auf diesem Wege, hart hinter Bagamoijo, Veranlassung zu vielen Reibereien geben wird, was im Interesse unsers Handels sehr zu bedauern ist, da die betreffenden Niederlassungen gar nichts einbringen werden und daher gar kein Aquivalent bieten für irgend welche Unkosten und Scherereien, die dem Reiche erwachsen können.

Nächst Bagamoijo ist Pemba wohl der wertvollste Besitz des Sultans. Pemba ist das einzige Land in der Welt, außer der Insel Sansibar, wo die Gewürznelke wächst. Dieser Artikel ist ziemlich wertvoll und Pemba ist daher eine sehr reiche Insel. Lamu und Mombas sind nur von Wichtigkeit, weil sich der Handel in ihrer Nähe auf diesen beiden Plätzen konzentriert. Der Teil der Küste, welcher fast gar keinen kommerziellen Wert hat, liegt zwischen Lamu und Kismaju. Nur die Insel Tula auf dieser Strecke ist von Bedeutung ihrer Kaurimuscheln und ihrer Orseille wegen. Es klingt wie Ironie, wenn in den Zeitungen angedeutet wird, daß man auch dort auf des Sultans Gebiet neue Erwerbungen zu machen beabsichtigt. Sollte sich dies bewahrheiten, so kann dieser Gedanke nur von Leuten ausgehen, die keine Ahnung haben, was Handel und Geschäft bedeutet, denn dort ist für Kaufleute nichts zu holen. Schließlich sind die Städte Brawa, Marka und Mogodischo, an der sogenannten Benadirküste zu nennen. Vor ca. 20 Jahren kaum bekannt, nimmt der Handel dieser Plätze jährlich zu und hier sollten unternehmende Kaufleute ihre Augen hinwerfen: drei fieberfreie Küstenplätze und ein fast noch unbekanntes Hinterland, ein Land, wo Gewehre und Pulver noch fast unbekannte Dinge sind und selbst der allgewaltige Branntwein, dank dem strengen Islam, noch keinen Eingang gefunden hat. Allerdings, die Deutsche Flagge können wir dort nicht aufpflanzen, denn

Digitized by Google

das Küstenland gehört einmal dem Sultan, aber deutsche Kaufleute können dort Geld verdienen und wenn sie andern Nationen hierin zuvorkommen, so ist dies doch auch ein patriotisches Beginnen und zugleich kein unmögliches, sondern ein praktisch ausführbares Unternehmen. Eine große Schwierigkeit für die Entwickelung eines direkten europäischen Handels mit den Küstenplätzen des Sansibargebietes ist die von den wenigsten Leuten richtig gewürdigte, daß außer der Insel Unguja kein einziger Platz einen natürlichen Hafen besitzt, in welchem bei jedem Winde und zu jeder Jahreszeit große tiefgehende Schiffe sicher zu Anker gehen können und ohne Risiko Waren löschen und empfangen können. Es genügt nicht, daß ein Schiff einen Platz überhaupt ansegeln kann, es soll sich so nahe ans Ufer legen können, daß eine schnelle, sichere Verbindung mit dem letzteren möglich ist. Diese für den Handel absolut notwendigen Bedingungen erfüllt kein einziger Küstenplatz. Einige Plätze sind überhaupt gar nicht von größeren Schiffen zu benutzen und die übrigen nur während einer kurzen Zeit, zwischen Oktober und Dezember, sowie zwischen März und April, in welchen Monaten die regelmäßigen Nordost-, resp. Südwestwinde derartig abschwächen, daß Schiffe auf offener Reede und in sicherer Entfernung vom Strande zu Anker gehen können und eine allerdings immerhin noch sehr schwierige Verbindung mit dem Ufer aufrecht erhalten können. Es unterliegt keinem Zweifel, daß einige der Küstenplätze zu sicheren Häfen gemacht werden können, so lange das aber nicht bewerkstelligt werden wird, wird der Hauptverkehr sich auf der Insel Unguja konzentrieren, und der Handel der Küstenplätze wird durch die Küstenfahrzeuge, sogenannte Dhows (kleine Schiffe, die so wenig Tiefgang haben, daß sie überall hingehen können), über die erstgenannte Insel vermittelt werden.

Das Sprachgebiet der Suaheli-Sprache erstreckt sich ungefähr südlich von Angoxe in der Portugiesischen Kolonie Mozambique bis nördlich in die Gegend von Tula. Dort fängt ungefähr das Somali-Sprachgebiet an und erstreckt sich bis nach Abessinien. Die zwei Hauptsprachen in des Sultans Gebiet sind also, außer der Arabischen, die Suaheli- und die Somali-Sprache, beides grundverschiedene Sprachen. Während jedoch die Somali-Sprache nur in dem eigenen Gebiet gesprochen wird, erstreckt sich die Suaheli-Sprache einerseits ganz bis auf die von Seyd Bargasch abhängige Somaliküste und andrerseits bis nach Madagaskar, ja tief ins Innere Afrikas hinein. Sie ist also die Hauptverkehrssprache und unumgänglich notwendig für Jeden, der an der Ostküste Afrikas als Kaufmann oder Forschungsreisender etwas ausrichten will.

X. Y. Z.

Einem neuen Buche Dr. Wilhelm Joest's, betitelt „Um Afrika",*) welches unsern Lesern den ihnen bereits bekannten Weltreisenden als feinen Beobachter wie als geist- und gemütvollen Erzähler wiederum bekundet, entlehnen wir folgende Charakteristik des wunderbaren, unvergleichlichen Sansibar, das heut in den Vordergrund des Interesses gerückt ist.

* * *

Nicht der leiseste Windhauch kräuselte die spiegelglatt daliegende See, als wir in den durchschnittlich 20 Meilen breiten Kanal einlenkten, der die Insel Sansibar**) vom Festlande trennt. Schon von Bord unseres Bootes aus konnten wir, da wir dicht der Küste entlang dampften, die stellenweis paradiesische Schönheit der Palmenwälder, der Gewürznelkenpflanzungen und der arabischen Lustgärten der Insel bewundern: wir passierten einen stattlichen Sommerpalast des Sultans, bald tauchte ein Kirchlein, dann mehrere europäische Gebäude und zahlreiche Palmhütten aus dem Dickicht auf: die englische Missionsstation Mbueni, und schließlich lag vor uns, von einem herrlichen Garten umgeben, Dr. John Kirk's, des Englischen Generalkonsuls Landhaus, während uns gleichzeitig die weiße Front der Stadt über ein Gewirr von Masten und Rahen entgegenleuchtete.

Am Ufer mehren sich weiße unförmliche Steinhäuser der Araber, zwischen welche Hunderte von mehr malerischen als reinlichen Negerhütten eingezwängt sind, hier das große Gebäude dient als Hospital, ein folgendes beherbergt die Telegraphen-Kompanie — wir dampfen nur noch mit halber Kraft und verändern den Kurs etwas nach Osten —, da entfaltet sich die ganze Front der Stadt in wahrhaft imponierender Großartigkeit vor uns: anscheinend blendend weiße Paläste reihen sich in kaum übersehbarer Perspektive aneinander. Tausende von Fahnen und Wimpeln schmücken den Mastenwald der Reede und auf den Werften am Ufer sehen wir ein Gewirr buntgekleideter und emsig beschäftigter Menschen. Wir treiben langsam an dem mächtigen, einst weiß getünchten, heute bei der grellen Beleuchtung etwas zerfallen und verkommen aussehenden, dabei durch seine Terrassen und Zinnen an eine Festung erinnernden Englischen Generalkonsulat und einer Reihe recht unschöner arabischer Privatwohnungen vorbei, bis wir dicht am Ufer, angesichts eines kolossalen Gebäudes, von dessen hohem Dache die Deutsche Flagge mich begrüßt, vor Anker gehen.

* * *

Beim Betreten der Stadt fällt der Blick auf einen riesigen halbvollendeten viereckigen Ziegelsteinbau: das zukünftige Zollhaus. Höchst unterhaltend ist es, dem Treiben der Arbeiter und Arbeiterinnen beim Bau zuzuschauen. Es sind größtenteils Sklaven, deren Arbeitskraft von ihren arabischen Herren gegen Lohn ausgeliehen wird, während diese ihre Leute weiter kleiden, ernähren u. s. w. Wenn nun schon in unserm Vaterlande die Maurer und Zimmerleute nicht gerade in dem Rufe stehen, sich bei der Arbeit allzusehr zu übereilen oder anzustrengen, so würden diese denn-

---

*) Mit 14 Lichtdrucken und zahlreichen Illustrationen nach Originalaufnahmen des Verfassers nebst einer Karte in Farbendruck. Köln 1885, Dumont-Schauberg'sche Buchhandlung.

**) Früher Sangebar genannt von arabisch: Seng „schwarz" und bar „Gegend", also „Land der Schwarzen". Der einheimische Name lautet Unguya, der indische Dschindschibir.

Digitized by Google

noch die afrikanischen Sklaven beneiden. Letzteren fällt es z. B. nie ein, eine Last Steine oder Mörtel auf der Leiter von Stockwerk zu Stockwerk zu tragen, das wäre viel zu mühsam; die Leitern sind mit langen Reihen von Arbeitern, meist Weibern, besetzt, die ohne ihre eifrige Unterhaltung auch nur einen Augenblick zu unterbrechen, das Baumaterial in Körben von Hand zu Hand weiter reichen. Am fleißigsten sind noch die jugendlichen Handlanger, wiederum kleine sechs bis acht Jahre alte Mädchen, die vom frühesten Morgen bis zu Sonnenuntergang gleich Ameisen in langer Kette vom Bau nach den am Meeresstrand errichteten Kalköfen eilen und auf den Köpfen das Baumaterial in flachen Körben herbeischleppen. Auch diese jugendliche Gesellschaft schwatzt, lacht und schreit den ganzen Tag hindurch.

Neben dem zukünftigen Zollhaus erheben sich die massiven Mauern der alten Festung, eine düstere Erinnerung an die Zeit der Portugiesischen Herrschaft und an die blutigen Kriege, welche einst Portugal mit den arabischen Herrschern von Oman um den Besitz Sansibars geführt hat. Das Fort dient heute als Gefängnis, dessen Einrichtung, wie man mir versichert in vollem Gegensatz zu den menschenfreundlichen Absichten des Sultans, eine allen Anforderungen der Menschlichkeit hohnsprechene sein soll.

Wenige Schritte weiter bringen uns nach einem niederen, mit Wellblech bedeckten Verschlag, der sich zu unsrer Linken bis an das Meer ausdehnt. Es ist das heutige Zollgebäude, das zugleich als Börse dient, auf der sich alltäglich das handeltreibende Sansibar versammelt, um die Erzeugnisse der Inseln Unguya, Pemba und Mafia wie des Inneren Afrikas gegen Europas, Asiens und Amerikas Güter einzutauschen.

Verlassen wir das Zollhaus, in dessen heißer, teils von scharfen Wohlgerüchen, teils von der Ausdünstung von Hunderten von arbeitenden und schwitzenden Farbigen geschwängerter Atmosphäre wir zu ersticken glauben, so sehen wir zu unserer Rechten wiederum einen mächtigen Ziegelsteinkasten, dessen Bau erst bis zum zweiten Stockwerk vollendet ist: den neuen Palast des Sultans. Riesige eiserne Säulen umgeben das Erdgeschoß und eine zweite Reihe eherner Pfeiler ziert das erste Stockwerk; mir erscheint es viel fraglicher, ob der Bau diese Säulen lange tragen wird, als umgekehrt.

Der jetzige Palast des Sultans ist ein unschönes und unscheinbares zweistöckiges Gebäude. Mit einer Veranda vor dem Erdgeschoß, deren Dach zugleich dem ersten Stock als Balkon dient, mit den großen Bogenfenstern, deren Läden im Gegensatz zu dem sonst weißgetünchten Gebäude grellgrün gestrichen sind, erinnert das Palais an einen Taubenschlag. Im Erdgeschoß befindet sich die Hauptwache; die Leibgarde besteht aus einem Bataillon Perser. Die Gemächer des ersten Stocks werden vom Sultan bewohnt, und aus ihnen führt ein verdeckter Gang über die Straße nach dem Harem, einem wiederum kolossalen, aber eben so unschönen Bau, der, an den Palast im rechten Winkel sich anlehnend, die nördliche Seite eines großen Platzes bildet, auf dem an Sonn- und Feiertagen die Paraden stattfinden. Nur einige Eckfenster im ersten Stock des Harems sind mit arabischen Holzschnitzereien verziert, der Rest macht den Eindruck eines Gefängnisses.

Vor dem Palast, dicht am Strande, erhebt sich ein großer, recht geschmackloser, von Galerien umgebener Turm, von dessen Höhe eine Uhr weithin sichtbar die (arabische) Zeit verkündet, während nachts von seiner Spitze ein großes elektrisches Licht strahlt.

Vor dem Harem mündet die Wasserleitung, welche von dem jetzigen Sultan, einem Manne, der wirklich alle Eigenschaften eines gütigen, weisen und gerechten Herrschers und Menschen in sich vereint, vor wenigen Jahren vollendet ist und durch welche Sansibar reichlich mit gutem Wasser versorgt wird. Seitdem bessert sich der Gesundheitszustand der Stadt, der bis vor kurzem ein sehr bedenklicher war, von Jahr zu Jahr, so daß Sansibar, heute entschieden ein gesunderer Aufenthalt als die meisten übrigen Plätze der Ostküste, vielleicht als der gesundeste von allen bezeichnet werden kann. Fieber befällt auf die Dauer allerdings ebenfalls jeden, der sich hier niederläßt, doch verlaufen die Anfälle beinahe nie tödlich. Was schlechten Geruch, zumal aber die pestilenzialischen Ausdünstungen des Strandes bei Ebbe betrifft, so übertrifft Sansibar leider noch die Portugiesischen Kolonien; das aber ist ein unvermeidliches Übel bei einer Stadt von 80 000 Einwohnern, von denen sicher drei Viertel gewisse häusliche Einrichtungen nicht kennen. —

Noch meilenweit dehnt sich die Stadt vom Palast aus längs des Strandes nach Norden hin. Da liegt das französische Hotel Chabot; dann kommen die Häuser der französischen und schweizerischen Firmen; dann Maschinen- und andere dem Sultan gehörige Werkstätten, darunter eine Eisfabrik, aus welcher der Sultan alle fremden Konsuln in freigebigster Weise mit Eis versorgt; weiter folgt das Kanonenarsenal oder vielmehr ein niedriger Schuppen, wo einige Hundert Kanonen, darunter ausgezeichnete altarabische und portugiesische Bronzestücke neben Mitrailleusen und Krupp'schen Geschützen aufgestapelt liegen; hieran reihen sich die Wohnhäuser reicher Indier und später kommen dann wieder die Palmhütten der Suahelis, bis endlich die Stadt sich im Dickicht von Palmen, Mangos und Bananen verliert.

Häuser, im europäischen Stil gebaut, gibt es in Sansibar nicht, die verschiedenen europäischen Firmen haben sich darum in ursprünglich arabischen Wohnungen häuslich eingerichtet. Das großartigste Haus dieser Art ist das der Hamburger Firma W. O'Swald u. Co.:*) die Zimmer sind beinahe unheimlich hoch und groß und im Salon könnte man ganz gut eine Kegelbahn anlegen. Die Dächer aller Wohnungen sind nach arabischer Art flach aus Stein oder Zement gebaut, und auf dem Dache pflegt man am Abend frische Luft oder kühlende Getränke zu schlürfen. Auf dem höchsten Punkte des Hauses ist meist wiederum noch ein kleines Holztempelchen errichtet, zu dem man auf schwankender Treppe hinaufklettern kann, um dann — durchaus keinen freieren Überblick zu haben als vom Dache selbst aus, denn der mohamuedanische Nachbar trachtet dem suchenden Blick nichts zu bieten; er spannt Leinwand um und über sein Haus.

* * *

Die beste Gelegenheit, einen Begriff von der durcheinander gewürfelten Negerbevölkerung zu bekommen, bietet sich auf dem hinter dem erwähnten Fort befindlichen Markte. Auf verhältnismäßig engem Raume sind hier Hunderte von kaufenden, feilschenden oder ihre Waren anpreisenden Menschen

*) Des Deutschen Konsuls.

Digitized by Google

in allen nur denkbaren Trachten zusammengedrängt: da knieen kunstfertige Barbiere und rasieren der Gläubigen Schädel; in langen Reihen hocken Negermädchen und bieten Mandioka, Betel und Arekanüsse, saftiges Zuckerrohr, diese Lieblingssüßigkeit aller Naturkinder der Tropen, oder Orangen und grüne Kokosnüsse feil; dazwischen treibt ein schwarzer Hirt seine Herde Ziegen quer über den Markt mitten durch Käufer und Verkäuferinnen hindurch, zum Entsetzen der letzteren, deren Waren unter dem Appetit der schnuppernden Tiere bedenklich zu leiden scheinen. Gegen das Fort gelehnt stehen Dutzende fertig geschnitzter Hausthüren zum Verkaufe, und mindestens 30 Schneider oder Händler mit alten Kleidern bieten schreiend und zudringlich dem Vorübergehenden einen Maskatanzug nach neuester Mode an.

Hat man sich einige Zeit durch das Gedränge des Marktes hindurchschieben lassen, bei glühender Hitze — ein Vergnügen, dessen unangenehme Seiten durch die interessanten kaum aufgewogen werden, — so mag man seine Schritte nach dem Bazar zur Linken wenden, um dort, wenn auch keine frische, so doch andere Luft zu schöpfen. Hier sind wir plötzlich wieder in Indien; hinter uns die schreiende, lachende afrikanische Gesellschaft in blauem Kattun oder im langen weißen Hemd; vor uns der stille Hindu oder der Baniane in der eigentümlichen Tracht seiner Heimat. Eben noch die Luft nach getrocknetem Haifisch und nach Neger im allgemeinen; hier wirbelt uns heißer Staub mit Udi und andern überstarken indischen Wohlgerüchen erfüllt entgegen. Während die Suahelifrau ihren schwarzen Sprößling nackt hinter sich herlaufen läßt und, am Meeresstrande angekommen, es nie unterläßt, denselben trotz seines lebhaften Widerstrebens mehrere Male in die warmen Wellen unterzutauchen, hegt die indische Mutter ihre Kinder mit übertriebenster Sorgfalt. Mit kostbaren Kleidern und allerhand Flittertand überladen, hocken diese Kleinen, die mit ihren wundervollen schwarzen Augen schon viel zu altklug und vernünftig in die Welt schauen, den ganzen Tag in der schlechten Atmosphäre des Bazars, und die Mütter verwenden leider viel mehr Zeit auf das Schminken und Färben ihrer Kinder, auf das Durchlöchern ihrer Nasenflügel und Ohrläppchen als auf gründliches Waschen derselben. Unterhält man sich mit ihnen, so küssen sie erst mehrmals dem Fremden und dann eigentümlicherweise sich selbst die Hand.

* * *

Die ganze Insel Sansibar ist nur 85 km lang und durchschnittlich 16—22 km — an der breitesten Stelle 33 km — breit; ihr weicher Boden besteht aus rotem, wahrscheinlich eisenhaltigem Thon, der über dem Korallenfundament lagert. Hügel erheben sich wellenförmig hinter der Stadt, ohne eine bedeutendere Höhe als etwa 25—30 m zu erreichen, nur im Süden der Insel steigen sie bis über 100 m.

Die Stadt Sansibar wird durch einen seichten Meeresarm, den nur eine schmale Landzunge an der Vereinigung mit dem Hauptkanal hindert, in zwei Teile getrennt: die von Europäern, dem Sultan u. s. w. bewohnte Stadt Schangani liegt auf einer dreieckigen Halbinsel, während die Suahelistadt und die von den ärmeren Indiern bewohnten Viertel jenseit jenes sumpfigen Meeresarmes, durch zwei Brücken mit Schangani verbunden, sich befinden.

Es gehört einige Übung dazu, die engen Gassen in der Nähe des Strandes, deren Wände man häufig mit beiden Fußspitzen berührt, zu Pferde zu passieren, ohne seine Kniee in allzu unsanfte Berührung mit den Straßenecken oder den Rippen der Fußgänger zu bringen, auch stolpern die Tiere leicht, denn manches Haus ist zu Trümmern zerfallen, an deren Wegräumen kein Mensch denkt und zwischen denen mitten auf der Straße schon wieder fruchtbringende Ricinus oder Papayas entsprossen sind. Hat man indes Schangani im Rücken, so verliert die Stadt jenseit der Brücken wieder vollständig ihren arabischen Charakter, um dafür ein rein afrikanisches Städte- und Landschaftsbild mit all seinen Licht- und Schattenseiten zu bieten. Niedere, zuweilen recht schmutzige Palmhütten, vor denen die Insassen im dürftigsten Anzuge mit allerhand häuslichen Arbeiten, hauptsächlich mit Strohflechterei sich beschäftigen, liegen, umgeben von Mandiokafeldern, unter herrlichen Mangos und Kokospalmen; im Gänsemarsch ziehen schwerbeladene Weiber und Mädchen, gefolgt von ihren faulen, aber gutmütigen Herren und Gebietern, durch das Dickicht ihrer Heimstätte zu; hier stößt man auf eine Gruppe nackter Suahelikinder, die vielleicht eben damit beschäftigt sind, eine Katze schwimmen zu lehren, oder die einem armseligen Köter Blechbüchsen an den Schweif gebunden haben; dort überraschen wir einige Jungfrauen bei ihrem abendlichen Bade — überall aber empfängt man uns freundlich, jeder ruft uns sein „Willkommen", Jambo! zu.

Der lohnendste Ritt ist in der Richtung nach Süden, dem Meeresstrande entlang. Auf dem vom Ufer leicht aufsteigenden Hügelrande besitzen die reicheren Bewohner Sansibars, Europäer sowohl wie Araber und Indier, kleine Landhäuser, „Schambas", inmitten der herrlichsten tropischen Vegetation; hier hatten sich auch die drei Herren O'Swald ihr „Neumühlenberg" mit eigener Hand gebaut, angestrichen und eingerichtet, eine reizende Besitzung, auf der wir manchen Abend verplauderten.

Das prächtige Landhaus des Englischen Generalkonsuls Sir John Kirk, inmitten eines ausgedehnten Gartens, in welchem beinahe alle fruchtbringenden oder duftende Blüten tragenden Pflanzen der Tropen vereint sind, ist ein wahres Paradies. Weiter südlich liegt die großartige Anstalt der englischen Missionare, wo im Laufe vieler Jahre alle die auf Sklavenschiffen abgefangenen und „befreiten" Sklaven angesiedelt worden sind, um hier in den Lehren des Christentums und in nützlichen Handwerken unterrichtet zu werden. Jede Familie solcher „Christen" besitzt eine kleine Hütte mit einem dazu gehörigen Stück Land; das Haus der Missionare ist ein schönes, stattliches Gebäude, die Kirche dagegen ein recht erbärmliches Bauwerk aus Lehm, mit Palmblättern gedeckt.

Die Schönheit der Insel Sansibar ist in den verschiedensten Beschreibungen immer gepriesen worden, auch ich muß gestehen, daß ich wenige Punkte der Erde kenne, die in Lieblichkeit und idyllischer Szenerie mit dem kleinen Eiland sich messen können.

Mehr als die landschaftlichen Reize der Insel zogen mich noch die Menschen dort an, zumal die malerischen Gestalten der zentral-afrikanischen, arabischen und indischen Landsknechte, die sich stets in der Nähe des Palastes umhertrieben. Die beste Gelegenheit, dieselben zu beobachten, wurde mir, als ich mich an einem Freitage, dem arabischen Sonntage, in früher Morgenstunde nach dem vor dem Palaste des Sultans gelegenen freien Platze begab, um einer Parade beizuwohnen.

Aus der den Harem vom Palaste trennenden

Digitized by Google

Straße rückten in raschem, hüpfenden Schritt drei Abteilungen von je ungefähr 100 Mann der irregulären, nicht nach europäischem System gedrillten Truppen heran. Es war die bunteste, zusammengewürfelteste Gesellschaft, die ich jemals in meinem Leben gesehen: von Uniformierung war natürlich keine Rede, da marschierte der beinahe nackte Küstenbewohner neben dem in weiße Gewänder bis zu den Augen verhüllten Zentralafrikaner; der weibische Beludsche neben dem fanatischen Sohne Makallas, der Neger neben dem beinahe weißen arabischen Jüngling. Bewaffnet waren sie sämtlich bis an die Zähne: da sah man alte arabische Lunten- oder Steinschloßgewehre, oft reich mit Silberbeschlägen verziert, deren dünne lange Kolben am Ende dick gepolstert oder zur Milderung des Stoßes mit einem Klumpen rohen Kautschuks versehen waren; andere, zumal die Neger und Indier, trugen lange breite Schwerter, deren nackte (Solinger) Klingen sie bei jedem Schritt vibrieren ließen; beinahe ein jeder hatte im Gürtel den krummen arabischen Dolch, dessen Scheide häufig aus massivem Silber oder aus feinem Filigranwerk besteht; dann waren sie beladen mit Pulverhörnern, Lederbüchsen für Zündhütchen, Kugeltaschen und Messern, auch Tabakbeuteln, Amuletten und Fetischen, kurz, die Bande rasselte wie eine Horde losgelassener Dämonen. Dabei musizierte, sang, lärmte, brüllte ein jeder wie wahnsinnig. Hier bearbeitete ein Neger seine urtümliche Trommel, bei jedem Schlage aufjauchzend und hoch in die Luft springend, dort pfiff ein anderer auf kleiner Pickelflöte, sich dabei wie in epileptischen Zuckungen verdrehend; hier trampelte einer wie vom Veitstanz besessen; dort verrenkte ein anderer seine Glieder gleich einem von der Tollwut befallenen Schimpansen. Die Kerle, die sich da zu ihrem eigenen Vergnügen in wilde Aufregung hineintanzten und musizierten, machten wirklich mit ihren glühenden, rot unterlaufenen Augen, aus denen Blutdurst und alle tierischen Gelüste sprühten, einen unheimlichen Eindruck, und unwillkürlich kam mir der Gedanke: „So müssen die Krieger eines Mahdi ausschauen!“

* * *

Durch Vermittelung des Konsuls war mir vom Sultan eine Audienz bewilligt worden. Bei unserm Erscheinen im Palast trat die persische Leibwache ins Gewehr und präsentierte; im Erdgeschoß, am Fuß einer schmalen Treppe, erwarteten uns mehrere Araber, auffallend schöne Menschen in prächtiger Tracht, von denen einer uns ersuchte, ihm zu folgen. Die kleine steile Treppe führte direkt in ein reich ausgestattetes schmales Zimmer im ersten Stock, durch dessen Thür man auf den Balkon hinaustreten konnte. Hier empfing uns, mit raschen Schritten sich nähernd und die Rechte freundlich zum Gruß ausstreckend, der Sultan.

Seine Hoheit scheint 45—50 Jahre alt zu sein, er ist groß und stark, mit ziemlich dunklem Teint, sein dichter Vollbart beginnt zu ergrauen, der Schnurrbart ist nach arabischer Sitte bis auf eine ganz schmale Linie zugestutzt und rasiert, aus den etwas ermüdet dreinschauenden Augen spricht vor allem Güte und Wohlwollen, und diese Eigenschaften sind auch die hervorragendsten des Sultans, dessen Liebenswürdigkeit, Freigebigkeit und wahre Herzensgüte von allen Leuten, die mit ihm in Berührung kommen, einstimmig gepriesen werden. Er kennt keine größere Freude, als andere Menschen glücklich zu machen, dabei behütet ihn seine hervorragende Intelligenz davor, gemißbraucht zu werden, und wenn es sein muß, dann kann auch Said Bargasch unerbittlich streng sein. Er trug die reiche und kleidsame arabische Tracht, als einziges Abzeichen seiner Würde wickelt er den Turban in eigentümlicher Weise. Von Edelsteinen bemerkte ich nur einen Ring mit einem auffallend großen Topas oder Kapdiamanten, auch war der Griff des Dolches reich mit Silberarbeit und Edelsteinen verziert.

Seine Hoheit ließ sich auf einen Stuhl nieder und wies uns unsere Plätze auf einem Sofa ihm gegenüber an. Konsul O'Swald hatte die Freundlichkeit, für mich zu dolmetschen. Wie bei all solchen Audienzen beschränkte sich die Unterhaltung mehr oder weniger auf oberflächliche Redensarten, ich beglückwünschte den Sultan zu der Unterstützung, die er seit langen Jahren allen wissenschaftlichen Reisenden hat zu teil werden lassen, während Said Bargasch sich nach den Zwecken meiner Reise, meiner Heimat u. s. w. erkundigte und dabei betonte, wie sehr es ihn freue, gerade einen Deutschen*) zu begrüßen. Eunuchen servierten inzwischen indischen Kaffee, nach orientalischer Art zubereitet, und stark nach Rosenwasser schmeckenden Scherbett. — Nachdem wir vielleicht eine halbe Stunde geredet, entließ uns der Sultan, uns wiederholt die Hände schüttelnd und uns bis zur Treppe geleitend.

Diese Bruchstücke aus dem weit umfassenderen Abschnitte des Buches, welcher die Physiognomie Sansibars so plastisch veranschaulicht, mögen das Interesse unsrer Leser auf das Werk selbst lenken, dem wir sie verdanken. Dr. Joest's „Um Afrika“ gehört zu den seltenen Büchern, die nachdem man einmal mit der Lektüre begonnen, einen nicht loslassen, bis man zum letzten Blatte gekommen und die alsdann wiederum das lebhafte Verlangen hervorrufen, sich immer von neuem in all die gebotenen lebenswahren und farbenreichen Eindrücke zu vertiefen. Wer Land und Leute in Süd- und Ostafrika kennen lernen will, nicht im trockenen geographischen Studium, sondern mit dem Auge und dem Herzen eines wißbegierigen Besuchers, der findet in diesem liebenswürdigen Plauderer einen trefflichen Lehrer und Führer nach der Kapkolonie, nach den Diamantenfeldern wie zu den Buren, im Basutoland und Kaffraria, in Natal wie an der Delagoabai, in Mozambique wie in Sansibar; — voll sprudelnder Laune setzt Dr. Joest hierin sein vielseitiges Wissen in klingende kleine Münze um; möge die Zahl derer, welche hier mit vollen Händen in genußreichster Weise eine Fülle von Belehrung schöpfen können, eine recht große werden. R. L.

---

*) An andrer Stelle sagt Dr. Joest: „Ich habe schon verschiedentlich angeführt, daß Said Bargasch die lebhaftesten Sympathieen für Deutschland und die Deutschen hegt. Die beiden bedeutendsten Firmen in Sansibar sind deutsch; die Kapitäne seiner Kriegs- und Handelsflotte sind Deutsche; deutsche Reisende, die von Sansibar aus Zentralafrika der Kultur und dem Handel erschließen, sind stets von ihm unterstützt und bevorzugt worden — warum sucht nicht auch Deutschland seinen politischen Einfluß dort geltend zu machen?“

Digitized by Google

Staatliche Versuchsplantagen in unsern Kolonien.

1.

Die ersten Schritte zu einer gesunden deutschen Kolonialpolitik sind nun endlich gethan, und es ist wohl zeitgemäß, die Formen zu erörtern, in welchen eine erfolgreiche Entwicklung unsrer Kolonialbesitzungen sich zu bewegen hat. Die praktischen Kenntnisse, welche wir Deutschen auf dem neubetretenen Gebiete bisher erwerben konnten, sind im allgemeinen so gering und treten in den Details so vereinzelt auf, daß es uns als nationale Pflicht für Jeden erscheint, der ein Scherflein hat, dasselbe auch beizutragen. — Die in folgenden Zeilen entwickelten Ideen dürften in ihren Grundzügen auf alle für Deutschland erworbenen Länderstrecken anzuwenden sein, in ihren Einzelheiten möchten wir sie aber auf das uns persönlich bekannte Gebiet des tropischen Westafrikas beschränkt sehen, und hier würde es sich wiederum hauptsächlich um Kamerun handeln.

Es wird von vielen Seiten behauptet, daß der Handel die Erschließung des großen Weltteiles Afrika herbeiführen werde! Gewiß wird das der Handel am schnellsten bewirken; ob aber mit nachhaltigem und beiden dabei beteiligten Parteien — den erschließenden Weißen und den das erschlossene Land bewohnenden Eingeborenen — dauernd segensreichem Erfolge, möchten wir bezweifeln. Der Handel wird Afrika erschließen, er allein aber wird es nach unserm Ermessen der anzustrebenden Zivilisation nicht dauernd erwerben! Völker des Altertums haben bereits ihre Handelsstraßen im dunklen Weltteil besessen, einige Gelehrte verlegen das biblische Ophir in denselben und Reisende haben Ruinen gefunden, die auf ein hohes Alter hinweisen; aber die etwa noch vorhandenen Spuren eines früheren Verkehrs zwischen den afrikanischen Völkern und der Außenwelt werden höchstens dem Forscherauge erkennbar und haben keinen Wert für die praktische Gegenwart und Zukunft unsers Nachbarkontinents. — Heute nun beginnt von neuem der Handel Afrika zu erschließen!

Wie im kleinen es sich zeigt, daß der Handel mit den von der Natur ursprünglich gebotenen Produkten in den von ihm zuerst in Angriff genommenen Gestadegebieten Afrikas von Jahr zu Jahr abnimmt, so wird es sich, mit Ausnahme einzelner Artikel (wie z. B. des Palmöls), auch im großen, d. h. auf dem ganzen Kontinent wiederholen. Küstengebiete, in welchen von noch jetzt lebenden Eingeborenen einst der Elefant gejagt wurde, weisen gegenwärtig kein einziges dieser Tiere auf; in denselben Distrikten, welche früher Ebenholz sozusagen vom Walde direkt in das Schiffsboot lieferten, ist der das kostbare Holz liefernde Baum ausgerottet; ebenso geht es mit den Kautschuk liefernden Gewächsen, selbst der durch große Samenmengen sich auszeichnende Rotholzbaum mit seinem geringwertigen Farbholz wird seltener. Die Ölpalme allein behält ihre alte Ergiebigkeit, weil sie eben nur die Frucht liefert und der bei der Ernte unverletzt bleibende Baum sich durch hier und da abfallende Samen fortpflanzt. Die nun dem zivilisierten Weißen nahe liegende Frage, warum der Eingeborene diese produktelieferden Gewächse nicht wieder anbaue, bedarf einer nicht ganz in den Rahmen dieser Arbeit passenden Erörterung. Hier nur die kurze Antwort: wie wir selbst noch in unserm lieben Vaterlande Diesen und Jenen finden, der da sagt: laß meine Nachkommen für sich selber sorgen, — so ist der Eingeborene Afrikas, der sogenannte „Wilde", noch mehr dazu berechtigt, denn einen Ebenholzbaum, den der Neger A anpflanzen würde, könnte vielleicht sein Enkel B zum Verkauf verwerten, wird es aber in den meisten Fällen wohl kaum können, denn im allgemeinen gibt beim Neger die Arbeit das Recht des Eigentums, d. h. irgend ein andrer aus demselben Dorf oder Distrikt kann den früher angepflanzten Baum fällen und durch die Arbeit des Fällens und Zerkleinerns des Stammes ist er der Eigentümer des Baumes geworden. — Erst wenn sich das persönliche Eigentumsrecht auf Grund und Boden beim Individuum oder bei den einzelnen Familien des Negers entwickelt haben wird, wird ein Ersatz solcher obenerwähnten Naturprodukte durch Anpflanzung ermöglicht werden.

Der Handel zieht sich nun in produktenreichere, der Küste stets entfernter liegende Gegenden zurück, und diese sich vergrößernden Entfernungen verteuern die Handelsartikel durch den Transport, bis schließlich der Gewinn für den erwerbenden Kaufmann ein fraglicher werden muß. Die dem weißen Kaufmann zunächst wohnenden Stämme übernehmen, sobald ihre eigenen Wälder durch diese Raubwirtschaft entwertet sind, die Rolle der Zwischenhändler und Geschäftsvermittler zwischen den entfernteren Produktionsgebieten und dem Kaufmann. Daß die Erzeugnisse hierdurch verteuert werden, ist ebenso natürlich, wie daß der Zwischenhändler in seinem eigenen Interesse das Eindringen des Weißen in die Hinterländer, ein Zusammentreffen der beiden handelnden Teile zu verhindern sucht, und falls ihm das nicht auf andre Weise gelingt, er sich auch nicht scheut, durch Intriguen Zwietracht zu säen. Eine Menge kriegerischer Verwickelungen zwischen Eingeborenenstämmen unter sich oder zwischen diesen und weißen Händlern ist hierauf zurückzuführen. Wo nun, wie z. B. in Kamerun, eine starke, mächtige Regierung den Kaufmann schützen wird, wird

Digitized by Google

sich derselbe auch möglichst bald vom Zwischenhandel zu befreien suchen und seine Faktoreien in die Produktionsgebiete selbst vorschieben. Das hinter ihm liegende Land ist ausgebeutet, und der dasselbe bewohnende Eingeborene wird verarmen und verkommen müssen, falls er zu seinem eigenen Besten und zum Gewinn des Weißen nicht zu einer anderen produktiven Thätigkeit angehalten wird. In einem von der „Vossischen Zeitung" veröffentlichen Briefe des Dr. Eugen Zintgraff aus Boma am Kongo unterm 15. November v. J. lese ich folgende Worte: „Das ist der große Fehler im Betrieb des afrikanischen Handels: Man nimmt Afrika alles und gibt ihm nichts!" Und wir meinen, daß dieses Wort sehr zu beherzigen sei! Jahrhunderte lang wurde Afrika durch den Sklavenhandel seiner Menschen beraubt, und der moderne, im Gegensatz zu jenem „legal" genannte Handel nimmt ihm seine Naturprodukte, ohne Belehrung, wie dieselben zu ersetzen seien?

Was soll nun mit Gebieten geschehen, die wie oben angegeben, ausgebeutet sind? Dieselben sind, ist unsre Antwort, durch Anbau von Kulturpflanzen wieder nutzbar zu machen, d. h. durch Anlage von Plantagen. Dieselben werden für die ursprünglichen Produkte Ersatz schaffen und zwar erst dann in vollem Maße, wenn nicht der weiße Kapitalist allein seine Plantagen besitzt, sondern wenn der Eingeborene es gelernt haben wird, seinen Mitteln und Arbeitskräften entsprechende Pflanzungen zu halten, deren Roherträgnisse er an die mit Maschinen versehenen größeren Plantagen verkauft. Es wird noch viel Zeit vergehen, ehe der Eingeborene dazu kommen wird, am ehesten aber in solchen Gegenden, welche durch den bisherigen Handel ausgebeutet sind und in welchen auch durch Vordringen des Händlers an die Produktionsplätze der Zwischenhandel lahm gelegt ist. Der Neger hier hat sich in der Blütezeit seines Handels bereits so sehr an manche eingeführte Handelswaren gewöhnt, hat auch durch den fortgesetzten Erwerb derselben alte Fertigkeiten verlernt (wie Töpferei, Weberei u. s. w. aus in dort heimischen Rohmaterialien), daß er wohl oder übel seine Bedürfnisse durch andre Arbeit befriedigen muß. Und der Schwarze hat genug gesunden Menschenverstand, um sich zu sagen, daß in den vom weißen Pflanzer exportierten Plantagenerträgen Wert stecken muß und ebenso genügende Anstelligkeit, um dem Europäer nachahmen zu können. Hören wir die oft aufgestellte Behauptung, der Neger sei „geborener Händler", so ist damit noch nicht ausgeschlossen, daß derselbe nicht auch zu andern Arbeiten fähig sei?! Wir haben den Schwarzen bisher eben noch kaum veranlaßt, etwas anderes zu thun, als zu handeln! Hat sich aber der Plantagenbau im kleinen bei den durch die Not dazu gezwungenen Eingeborenen allgemeiner eingebürgert, so sind große Umwälzungen in den sozialen Verhältnissen derselben unausbleiblich, — soweit sie nicht schon vorher etwa durch andre Einflüsse hervorgerufen wurden. Die Grundlage des als Kulturagens so überaus wichtigen Ackerbaues, der oben erwähnte Begriff des Eigentumsrechtes an Grund und Boden wird sich für das Individuum und die Familie entwickeln müssen, der Eingeborene, in welchem von alters her noch ein gewisser, durch Handelszüge noch begünstigter Hang zum Nomadenleben steckt, wird seßhafter werden und in letzter Linie wird sich Teilung der Arbeit ergeben, sodaß ein Teil der Bevölkerung Handel, ein andrer Ackerbau treibt. — Es mag zum Inslebentreten dieser Ideen eine lange, sehr lange Zeit gehören; wir meinen, daß wir desto eher den Anstoß dazu zu geben haben und daß die skizzierte Entwickelung der Verhältnisse eine sehr natürliche, mit ziemlicher Gewißheit vorauszusagende ist.

Es ist nun die Frage aufzuwerfen, ob der Boden und die klimatischen Verhältnisse des tropischen Afrikas ertragreichen Ackerbau überhaupt gestatten? — diese Frage muß entschieden bejaht werden. Ein Land, welches Wälder hervorbringt, wie es die afrikanischen Urwälder in ihrer Zusammensetzung aus hundertfältig verschiedenen Gewächsformen sind, wird auch durch andre eingeführte tropische Kulturpflanzen verwertet werden können. In neuerer Zeit wird häufig die Ansicht verfochten, daß der afrikanikanische Boden arm und unfruchtbar sei, und zwar wird dieselbe vielfach durch die Angabe der Thatsache unterstützt, daß der Neger für seine Maniok-, Mais- und übrigen Kulturen alljährlich neue Felder im Walde urbar mache, weil die alten Felder bereits durch die eine Ernte ausgenutzt seien! Unsers Erachtens ist das aber gar nicht der Grund; ein Bodenstück, welches so schnell ausgesogen ist, könnte nicht, wie es doch der Fall ist, in einigen Jahren wieder so von mannigfaltigstem Baumwuchs überwuchert sein, daß es vom übrigen Walde kaum zu unterscheiden ist! Der Grund ist vielmehr in der unbeschreiblich großen Wucherkraft der tropischen Unkräuter und gerade in der Triebkraft des Bodens zu suchen, welche in dem nun offen gewordenen Terrain diese Unkräuter so überhandnehmen läßt, daß selbst die angestammte höhere Waldvegetation einige Mühe hat, sich wieder zu entwickeln; wie viel mehr noch Kulturpflanzen! Ein Vertilgen des Unkrautes auf dem vorjährigen und in dieser Beziehung stets stiefmütterlich behandelten Felde würde dem Eingeborenen mehr Arbeit und Mühe verursachen, als das Fällen einer neuen Waldparzelle, welche vorläufig noch von Unkräutern ver-

Digitized by Google

schont ist, weil sie eben bisher von dichtem, schützendem Walde bestanden war. Nur durch fortgesetztes, rationelles Gäten könnte dieses Stück für eine nächstjährige Kultur bereit gehalten werden und das ist eine dem Neger noch unbekannte Arbeit; für ihn existiert in landwirtschaftlicher Beziehung nur Pflanzen und Ernten. Es ist also kaum zweifelhaft, daß die Gefilde Afrikas durch Anlage von Pflanzungen zu verwerten seien, und es kann sich nur um die Frage handeln: was wird am besten und rentabelsten gebaut?

In Landgebieten, welche, wie z. B. die Deutschen Besitzungen in Neuguinea, von alten, in bezug auf Klima und Boden ähnlichen Kolonien mit bewährtem Plantagenbau benachbart sind, ist diese Frage leichter zu beantworten, schwieriger schon für die weithin sich dehnenden Gebiete des tropischen Afrikas. Hier finden sich noch kaum derartige Anlagen, welche eine Richtschnur bieten; hier sind noch keine ausschlaggebenden Erfahrungen gesammelt, deren Kenntnis den etwaigen Unternehmer vor Verlusten schützen würde. Es soll dort ohne Anhaltspunkte, sozusagen aus dem Nichts etwas geschaffen werden. Deshalb möchten wir ganz besonderes Gewicht auf die möglichst schleunige Anlage von Versuchspflanzungen legen, entweder von Privaten ins Leben gerufen, oder noch besser, für den Wohlstand der Kolonie (welcher doch unleugbar rückwirkende Kraft für das Mutterland hat!) vorarbeitend vom Staat. Solche Versuchsplantagen würden für die Kolonien dieselbe Berechtigung haben, wie die botanischen Gärten und landwirtschaftlichen Versuchsstationen im deutschen Mutterlande; ja sie würden dadurch, daß sie den Privatunternehmer vor unersetzlichen Verlusten schützen, welche niemand andern bereichern, dadurch, daß sie vorsichtig und mit geringen Kosten den Grund legen zu einer völlig neuen Aera gewinnbringender Verwertung jener Länder, von noch größerer Wichtigkeit sein, als ähnliche Institute in Deutschland, denn in möglichst kürzester Frist würden sie Gelegenheit geben, in einer dem Allgemeinwohl nützlichen Weise die angestrebte, vielbetonte „Erweiterung unsers Wirtschaftsgebietes" wirklich praktisch werden zu lassen. Die Erfahrungen solcher staatlicher Versuchsplantagen müßten von immensem Wert sein, denn vor allem wäre durch sie die Frage nach der Möglichkeit einer Auswanderung im großen Stil zu lösen (und wie wir persönlich überzeugt sein müssen, in entschieden verneinender Weise!), durch sie würde es klar werden, ob auch der kleinere Kapitalist und nicht nur der wirklich reiche Mann seine Mittel erfolgreich in kleinen Plantagen anlegen kann. Wir legen eben deshalb besonders den Ton auf die Staatlichkeit solcher erster Versuchspflanzungen, weil der große Mittelstand durch sie vor Schaden bewahrt werden kann, bis eben Erfahrungen gesammelt sind. In einem vorläufig verneinenden und abratenden Bescheid eines großen Plantagenbesitzers wird der weniger Begüterte gewiß in vielen Fällen eine gar nicht vorhandene Konkurrenzfurcht wittern. Aber der Pflanzer wird, so lange wenigstens sich die Plantagenwirtschaft überhaupt noch im Jugendstadium befindet, aus später anzuführenden Gründen nur Vorteile aus einer recht regen Konkurrenz und Nachahmung seines Thuns ziehen.

Ein ferner nicht zu gering anzuschlagender Wert solcher Versuchsplantagen würde in der Thatsache liegen, daß sie über die gesundheitlichen Verhältnisse des tropischen Afrika mehr Licht verbreiten würden, und zwar nach unsrer Überzeugung in dem Sinne, daß in nicht etwa lagunen- und sümpfereichen Gegenden der angestellte, normal gesunde Europäer sich durch die mit seinem Posten in der Pflanzung verbundene körperliche Bewegung gesunder erhält, als der eine vielfach mehr sitzende Lebensweise führende Kaufmann; im selben Verhältnis vielleicht, wie bei uns die Landbevölkerung im allgemeinen gesunder ist, als diejenige der großen Städte.

2.

Die von mir vorgeschlagene Anlage von Versuchsplantagen hat der definitiven Anlage von Pflanzungen vorauszugehen, um durch sie die Frage beantworten zu können: was soll gebaut werden? Es würde falsch sein und sich rächen, in einem bezüglich Plantagenkulturen noch neuen Lande mit der Anlage von Pflanzungen vorzugehen, in welchen von vornherein nur eine Art Nutzgewächs gezogen wird. In den verhältnismäßig geringen Kosten für die gewünschten Probeanlagen liegt die Rentabilität der auf so gesammelten Erfahrungen basierenden späteren definitiven Plantagen, zu welch letzteren natürlich auch die Versuchsfelder erweitert werden können. Der einsichtsvolle Pflanzer wird binnen kurzem aus dem Wachstum und Gedeihen der verschiedenen Kulturpflanzenarten — bei manchen auch schon, ehe sie Erträge geben — auf spätere engere Wahl schließen und so seine Aufmerksamkeit mehr konzentrieren können. Auch werden ihm die Natur des Landes, der Charakter der Vegetation, die allgemeinen klimatischen Verhältnisse u. s. w. Fingerzeige genug geben, um ihn von vornherein völlig aussichtslose Versuchskulturen vermeiden zu lassen. In einem Gebiet, dessen Wälder wildwachsenden Kaffee, Vanillearten und überhaupt nahe Verwandte andrer tropischer Nutzpflanzen aufweisen, wird er natürlich sein Augenmerk auf diese Kulturen richten; ebenso wird er da seine Schlüsse ziehen, wo schon etwa originale Nutzpalmen einheimisch sind, wo Ernten eines guten

Digitized by Google

Kautschuk gewonnen werden, wo der Tabak der Eingeborenen vom Vorteil eines rationellen Anbaues spricht, oder etwa vorhandene Baumwolle oder Zuckerrohr von guter Qualität sind. Er wird in einem Klima, in welchem die Feuchtigkeitsunterschiede in getrennten Regen- und Trockenheitszeiten scharf ausgeprägt sind, Versuche eines Anbaus von Kulturpflanzen, welche zu ihrem Gedeihen eine über das ganze Jahr gleichmäßig verteilte Feuchtigkeitsmenge erheischen, unterlassen; er wird Gewächse, welche notorisch Sumpfboden verlangen, nicht zu kultivieren versuchen, wo sich Sümpfe nicht befinden und Pflanzen, die in gewissen Meereshöhen anderwärts mit Erfolg angebaut werden, nicht bauen, falls ihm diese Höhenlagen in seinem Terrain nicht zur Verfügung stehen. Zu den für die definitive Pflanzungsanlage erwünschten Erfahrungen rechnen wir aber nicht allein die bloß technischen über die einzelnen Kulturpflanzen gewonnenen, sondern auch diejenigen über die billigsten Kosten der Anlage in allen Punkten, überhaupt diejenigen, die zur Beantwortung der Frage dienen können: *was ist mit den geringsten Kosten zu kultivieren und gleichzeitig mit dem höchsten Vorteil zu verwerten?!* Durch die Versuchsplantage soll die Gewißheit des größtmöglichen Vorteils verbürgt werden, durch welche einer Vergeudung von Kapital und Zeit vorgebeugt wird. Es ist natürlich, daß jeder Unternehmer nach solchen Proben mit größerer Ruhe namhafte Summen *sicherer* anlegt, als daß er, ohne daß dieselben vorhergegangen sind, diese Summen von vornherein in eine größere Kulturanlage hineinsteckt, welche möglicherweise später aus hundert Gründen fehlschlagen *kann*!

Das Bild einer solchen *Versuchsplantage* entwerfen wir in folgenden Zügen, welche je nach den Mitteln und Absichten hier und da zu modifizieren wären, im allgemeinen aber überall zutreffen dürften.

Da die Kosten der Erwerbung eines Terrains im Vergleich zu den Gesamtkosten eines solchen Unternehmens nur klein sind, würde sich der Ankauf eines größeren Areals empfehlen, in welchem man freien Raum hat und welches möglichst die Verschiedenheiten der Natur jenes Distriktes, für welchen die Erfahrungen der Anlage maßgebend werden sollen, in sich vereinigt. Man hat dann immer die Auswahl, dies hier und jenes dort zu bauen und braucht während der Versuchszeit — was für den etwa privaten Unternehmer doch von Belang wäre — nicht zu fürchten, daß das Terrain an andere vergeben werde. Wir sprechen für den Erwerb einer größeren Landstrecke aber nicht etwa, um den Unternehmer vor eventueller Konkurrenz möglichst zu schützen! Konkurrenz in der Plantagenwirtschaft eines neuerschlossenen Landes kann im Gegenteil nur erwünscht sein wegen des Austausches der Erfahrungen, der etwaigen gegenseitigen Aushilfe mit Arbeitskräften, wegen des größeren Gewichtes, welches eine Vereinigung von Pflanzern gegenüber aktiv oder passiv schädlichen Einflüssen hat, und weil Plantagenerträge aus einem neuen Gebiet, also Produkte bisher unbekannter Qualität und Herkunft, in größeren Mengen auf den Weltmarkt geworfen, sich eher im Handelsverkehr eine Stellung erringen, als etwa kleine Erntequantitäten einer vereinzelten Plantage.

Die Versuchspflanzung hätte von Handelsfaktoreien entfernter zu liegen; es ist das rätlich aus dem Grunde, weil der Verkehr der Plantagenarbeiter, welche stätig und täglich beschäftigt sind, mit Faktoreiboys nur schädlich auf die ersteren wirken könnte, da die Faktoreiarbeiter zu gewissen Zeiten angestrengter, zu andern aber vielleicht sehr wenig zu thun haben. Ein Bedenken, zwischen Eingeborenen isoliert zu leben, kann insofern fallen gelassen werden, als der friedliche Pflanzer keinen wirklichen Handel mit den Eingeborenen treibt, sondern nur Lebensmittel für seine Arbeiter zu feststehenden Preisen kauft; Zwistigkeiten zwischen Negern und Weißen sind aber mit wenigen Ausnahmefällen fast immer auf streitige Punkte im Handelsverkehr zurückzuführen. Daß der Pflanzer stets auf ein gutes Einvernehmen mit den Eingeborenen zu halten hat, bedarf wohl kaum der Erwähnung. Innerhalb dieses größeren Landstückes würde die Versuchsplantage nun an einem Ort anzulegen sein, welcher alle Terrain- und Bodenverschiedenheiten des Ganzen möglichst vereinigt, um die einzelnen Feldparzellen nahe bei einander zu haben. Falls sich damit gute natürliche oder für später durch wenig Kosten herzustellende Kommunikation mit der Außenwelt verbindet, würde diese Probeplantage auch später bei einer endgültigen großen Anlage der Mittelpunkt des Ganzen sein können. Es mag hier gleich der Ort sein, zu betonen, daß gute und reichliche Verkehrswege auch innerhalb der Plantage von Wichtigkeit sind und auch dauernden Wert für die Zukunft behalten. Zahlreiche Erfahrungen empfehlen sogar, daß die Anlage von stets unkrautfrei zu haltenden Wegen der Bestellung der einzelnen Feldstücke am vorteilhaftesten *vorauszugehen* hat.

Die Anforderungen, welche in allen diesen erwähnten Punkten gestellt sind, erheischen vor der Wahl des Terrains eine gute Bekanntschaft mit dem ganzen Lande, d. h. eine Bereisung desselben, deren Resultate dann auch andern Unternehmern später zu statten kommen würden. Auch kann die durch solche Explorationen hervorgerufene Bekanntschaft mit den Eingeborenen und mit der ganzen Natur des Kolonialgebietes dem Pflanzer selbst nur er-

Digitized by Google

wünscht und immer sehr nützlich sein. — Um die Arbeiten in den Plantagen möglichst bald rentabel zu machen, könnten beim Abholzen der einzelnen für Versuchskulturen gewählten Waldstücke Holzproben gesammelt und zur Prüfung auf ihre Verwendbarkeit an Sachverständige eingeschickt werden. Es ist wohl sicher, daß sich mancher Waldbaum daheim für feinere Holzarbeit verwenden ließe und dabei wäre nur die Kostenfrage des Transports ausschlaggebend; aber wenn auch nur Bauholz an Ort und Stelle geschnitten werden könnte, wäre das gegenüber den verhältnismäßig hohen Preisen des importierten Materials ein Vorteil. Die Ausdehnung der einzelnen Kulturen bestimmen nach den Gesichtspunkten, nach welchen man berechnen kann, bei Bäumen — wie Kaffee, Kakao, Palmen u. s. w. — die Kosten der einzelnen Pflanze einerseits und der Ertrag anderseits; bei kraut- oder strauchartigen Gewächsen — wie z. B. Tabak, Indigo, Jute, Zuckerrohr – die Kosten und der Ertrag einer gewissen Fläche. Und um diese Berechnungen aufstellen zu können, wäre eine genaue und sehr detaillierte Aufzeichnung der einzelnen Arbeiten für die verschiedenen Pflanzenarten und deren Kosten, wie überhaupt aller Arbeiten in der Anlage von Nöten. Ebenso wichtig würde es auch sein, genau Buch zu führen über das Wachstum und dessen einzelne, durch den Wechsel der Jahreszeiten hervorgerufenen Erscheinungen, überhaupt über alles, was auf die Entwickelung und besonders auf die Ertragsmengen der einzelnen Pflanzenarten von Einfluß ist. — Wie wertvoll solche Aufzeichnungen sein können, beweist die Veröffentlichung derartiger Beobachtungstabellen in Fachzeitschriften älterer Plantagenkolonien.

Zur exakteren Untersuchung der Verwendbarkeit des Kolonialgebietes für diese oder jene Kulturpflanze würden wir regelmäßige *meteorologische Beobachtungen*, welche in den hier in Betracht kommenden Landstrichen noch nicht ausreichend angestellt sind, als dringend wünschenswert zu bezeichnen haben. Durch dieselben würden die Mitteltemperaturen, die Extreme der Temperatur, die Luftfeuchtigkeit, die jährliche Regenmenge, die Verteilung der Niederschläge über das ganze Jahr, sowie die Windverhältnisse — vielleicht später zu Maschinenbetrieb verwendbar — bekannt werden. Und das alles sind für Pflanzenkulturen sehr wesentliche Momente. Psychrometer, Regenmesser, Erd-, Maximum- und Minimumthermometer genügen, während ein Barometer die instrumentelle Ausrüstung einer meteorologischen Station vervollständigen würde. Auch in andrer Beziehung würden solche Beobachtungsresultate von *einschneidender* Wichtigkeit sein; der Vergleich der ziffermäßig ausgedrückten meteorologischen Verhältnisse im tropischen Afrika mit denen der Heimat müßte die Ideen einer *Massenauswanderung* nordischer Völker in jene Gegenden klären.*)

Erfahrungsmäßig sind die Temperaturen, die Minima und Maxima des Regenfalls für die meisten tropischen Kulturpflanzen festgestellt; ebenso auch die vorteilhaftesten Terrainlagen und Bodenarten. Für die Erkennung der letzteren sind Analysen nötig, welche durch die Agrikulturchemiker an eingesandten Bodenproben vorzunehmen wären. Es mag gleich darauf hingedeutet werden, daß es für praktische Zwecke nicht genügt, etwa einige Erdproben von der Oberfläche zu nehmen, sondern dieselben müssen aus verschiedenen Teilen und verschiedenen *Tiefen* des Terrains herstammen, in welch' letztere die Wurzeln mancher Kulturpflanzen hinabsteigen. Ein Einblick in diese Analysen, verbunden mit den meteorologischen Aufzeichnungen werden den Pflanzer vor manchem Mißgriff, bewahren, während anderseits auch Versuche angeregt werden, welche ohne diese Studien vielleicht nicht unternommen würden.

Neben den Versuchen mit eingeführten Kulturpflanzen, welche wir bisher hauptsächlich im Auge hatten, wäre auch der Anbau der einheimischen, Handelsprodukte liefernden Nutzgewächse aufmerksam zu betreiben; der

*) So weit ein ziffermäßiges Bild des Klimas im tropischen Afrika reicht, welches ausgiebig bisher leider nur in den Küstengebieten erlangt wurde, ist unsrer Überzeugung nach *an eine Auswanderung im großen Stil dorthin gar nicht zu denken*. Folgende Tabelle, deren auf Afrika bezüglichen Werte aus unsern eigenen, mehrjährig im Gabungebiet angestellten Beobachtungen von Herrn Dr. von Danckelman berechnet wurden, wird das darlegen:

Deutschland.		Afrika.	
Mittlere Jahrestemperatur:			
Leipzig	+ 8°5	Gabun	+ 21°5
Königsberg	6°6		
Breslau	8°3		
Karlsruhe	10°3		
München	7°5		

Mittlere Jahresextreme:

	Maxim.	Minim.		Maxim.	Minim.
Königsberg	+ 31°8	— 21°5	Gabun	+ 29°1	+ 22°1
Berlin	33°0	15°4	Absol.		
Breslau	30°9	18°4	Max.	Gabun + 33°5	+ 16°0
Leipzig	32°9	17°4	Min.		
München	30°4	18°5			

Maximum der Sonnenhitze:

Magdeburg	+ ca. 54—55°	Loangoküste	+ 59°3
		Vivi a./Kongo	+ 63°5
		auf dem Sande	+ 76—83°

Dunstdruck ca. 7 mm. Relative Feuchtigkeit 80 Proz.

Dunstdruck Gabun 20,1 mm. Relative Feuchtigkeit 87 Proz.

Über die Möglichkeit einer Massenauswanderung *in das Innere* des tropischen Afrika zu disputieren, ist fast noch völlig gegenstandslos; denn diese Frage wird nicht durch persönliche Empfindung einzelner Reisender gelöst werden, sondern es ist eine einfache Pflicht, sie offen zu lassen, bis meteorologische Beobachtungen sie endgültig entscheiden. Es scheint aber voraussichtlich, daß die Höhenlagen nicht so bedeutend sind, um in den Tropen ein uns Nordländern passendes Klima zu schaffen.

H. S.

Digitized by Google

Pflanzer braucht nur die Natur genau zu belauschen, falls er z. B. die Ölpalme, die Kautschukranke u. s. w. in ihrer Heimat kultivieren will, und es bedarf nur der hier und da zur Verbesserung eingreifenden Menschenhand, um entweder größere Quantitäten oder höhere Qualität oder im besten Falle vielleicht beides zu produzieren. Die damit gegebenen Winke wird der Eingeborene gewiß bald befolgen.

Litterarische Hilfsmittel für die Kultur der einzelnen Gewächsarten finden sich nur in fremdsprachlichen Fachwerken oder Zeitschriften. Wir Deutschen besaßen bisher keine Kolonien und so war eine diesbezügliche Fachlitteratur auch ohne Zweck. Zur rechten Zeit ist aber gerade jetzt ein Werk unsers, besonders landwirtschaftlichen Kreisen bekannten Landsmannes Heinrich Semler in San Francisco unter der Presse,*) welchem in seiner umfassenden Erschöpfung des Themas keine Fachschrift irgend einer andern Nation zur Seite zu stellen sein wird.

Ein andrer Punkt, dem der Pflanzer seine Aufmerksamkeit zu schenken hat, ist derjenige der Viehzucht, hauptsächlich der Zugkraft und Dungproduktion wegen. Hand in Hand mit Anlage der Versuchsplantage hat die Haltung resp. Einführung von Vieh — auch schon zur Veredlung einer etwa vorhandenen einheimischen Rasse — vor sich zu gehen, und damit natürlich auch die sehr wichtige Kultur von Futterkräutern, welche für die Tropen passen. Wenn man in neuerer Zeit im Vergleich mit dem Bodenreichtum andrer Tropenländer von einer gewissen Armlichkeit der afrikanischen Erde gesprochen, so wird dabei vergessen, daß auch z. B. in den indischen Pflanzungen mit ihrem ergiebigen Boden der Düngerfrage sehr große Wichtigkeit beigemessen wird. Fast jede Pflanzerassociation Indiens und Ceylons schreibt Preise aus für die beste Publikation über dieses Thema, kaum eine Nummer der verschiedenen Fachzeitungen kommt uns zu Gesicht, in welcher diese Frage nicht erörtert würde. — Der zweckmäßigste Dung auch für tropische Kulturen ist Viehdung, nach den Bedürfnissen mit Zusatz künstlicher Düngemittel. Die Art der letzteren und der Modus ihrer Zusammensetzung mit dem ersteren ergibt sich aus den Bodenanalysen zusammen mit den Analysen der geernteten Produkte; — kein rationeller Pflanzer in den Tropen wird die Vorteile des Düngens in Abrede stellen können. Um eine Plantage in andauerndem Flor erhalten zu können, muß ihrem auch reichsten Boden das — durch Dung — wiedergegeben werden, was ihm durch die Ernte genommen wurde, sonst ist es Raubbau, der sich früher oder später rächt.

*) Wird im Verlage der Hinstorff'schen Hofbuchhandlung in Wismar erscheinen. Die Red.

Auch der beste Weizenboden Deutschlands wird von dem gewissenhaften Landmann gedüngt. Nach den Erfahrungen der Pflanzer in älteren Plantagenkolonien sind geringere Dungquantitäten nötig und ist die Wirkung derselben gleichmäßiger und andauernder, falls rechtzeitig mit dem Düngen begonnen wird. Nach denselben Erfahrungen ist der Viehdung durch die in seinem Gewicht liegende Schwierigkeit der Verteilung in der Plantage der teuerste, aber er ist auch anderseits nachhaltiger in seinem Einfluß als künstliche Dungstoffe, und jene Transportschwierigkeiten sind durch die obengeforderte reichliche und zweckmäßige Anlage von Wegen schon vermindert und werden es noch mehr dadurch, daß das Vieh eben auch zur Arbeit zu benutzen ist. Es bedarf keiner Erörterung, daß die Arbeitsleistung von Rindvieh, Pferden, Maultieren oder Eseln dem Pflanzer eine große Hilfe ist. — Der Dünger, welcher, während die Anlage im Versuchsstadium ist, bei einer gewissen Viehanzahl nicht verbraucht würde, käme in seiner allmählichen Anhäufung späteren Zeiten zu gute. — Wir halten die Dungfrage für eine sehr belangreiche, obgleich sie in manchen Pflanzungen auch vernachlässigt wird; aber auch die tropische Plantage ist Landwirtschaft und je rationeller dieselbe betrieben wird, desto lohnender und einträglicher wird sie sein, gleichviel, ob es sich um Boden in unsern Heimatszonen oder unter den Äquatorbreiten handelt.

Als Nebensache und gleichwohl von einiger Wichtigkeit ist hier noch der Fleischproduktion zu gedenken — auch durch Haltung von Kleinvieh, Schafen, Ziegen, von Geflügel u. s. w. — und mag gleichzeitig auf die Anlage von Gemüsegärten hingewiesen werden. Nur wer selbst in jenen heißen Ländern seinen Gästen eignes Gemüsegewächs vorsetzen konnte, wird wissen, welchen Wert ein solcher Garten hat. Je besser und heimischer der Europäer ernährt wird, desto gesunder und arbeitsfähiger erhält er sich bei entsprechender Anspannung seiner Kräfte.

Zur Ausführung der Plantagenarbeiten wird sich der Pflanzer am besten der Neger bedienen. Dem häufig gemachten Vorschlage, Chinesen als Arbeiter einzuführen, können wir nicht zustimmen, so lange Afrika noch von Schwarzen mit kräftigen Muskeln bewohnt ist. Daß es nicht so sehr leicht ist, den Neger zu stetiger Arbeit anzuhalten und zu erziehen, kann niemand, der es selber versucht hat, leugnen. Deshalb aber von vornherein gar nicht eine Verwendung der schon vorhandenen Arbeitskräfte anzustreben, sondern solche aus fremden Erdteilen einführen zu wollen, halten wir für nicht gerechtfertigt. Der Pflanzer wird allerdings nicht anders können, als vorläufig Fremde einzuführen, aber wir meinen immer Neger eines fremden Namens, weil er

durch sie in dem allerschwierigsten Anfangsstadium seines Unternehmens unabhängiger von den vorderhand abwartenden und sich indifferent verhaltenden Eingeborenen seines Gebietes sein wird. Er wird die letzteren noch am leichtesten an sich ziehen, wenn er der Kultivierung der einheimischen Nutzpflanzen hauptsächlich Aufmerksamkeit widmet, weil deren Produkte dem dortigen Schwarzen in ihrer eventuellen Zubereitung und in ihrem Handelswert bekannt sind; ferner auch durch den Anbau eingeführter, schnelltragender und ein- oder zweijähriger Kulturpflanzen, weil der rasch in die Augen springende Erfolg dem Neger bald imponieren wird. — In nicht allzu langer Zeit werden sich ihm dann Eingeborene seines Distriktes zur Verfügung stellen; er wird anfangs und auch noch manche Jahre darauf über Mißerfolge zu klagen haben und erfahren müssen, daß der nach unsern Begriffen ohne Ahnung von Pflicht aufgewachsene Neger erst zur freiwilligen Arbeitsausdauer mühsam erzogen werden muß, und einsehen lernen, daß er seinen Zweck nur mit unermüdlichster Geduld und Ruhe erreichen kann. Erst die in unserm ersten Artikel vorausgesehene Zeit, in welcher der Plantagenbau unter den Negern seine Grundlage in dem Bodeneigentum finden wird, wird ihm sein Streben erleichtern und ihn ohne Schaden die Söhne fremder Stämme entbehren lassen. Der Deutsche aber, der nicht an den Reingewinn seiner Plantage allein denkt, sondern es auch fertig bringt, den Eingeborenen zu einem fleißigen Land- und Ackerbauer zu machen, der wird der rechte Kulturapostel für den schwarzen Weltteil sein!

Z. Zt. Stade, Prov. Hannover.

Herman Soyaux.

Wir begrüßen mit diesem Aufsatz den nach sechsjährigen praktischen Kultivationsversuchen auf afrikanischem Boden wieder heimgekehrten Afrikaforscher und Botaniker Herman Soyaux im Kreise unsrer Mitarbeiter. Seine Bereitwilligkeit, aus dem reichen Schatze seiner mit großen Mühen und Opfern gesammelten Erfahrungen den Wißbegierigen und Unternehmungslustigen im Vaterlande zu Nutz und Frommen Mitteilungen zu machen, muß um so mehr gewürdigt werden, als trotz der großen Zahl deutscher Afrikareisenden kaum einer wie Soyaux selbst Hand angelegt hat an die Bebauung des Bodens, sich mit der Erziehung der Neger zur Arbeit, der Einführung rationeller Kulturen während einer Reihe von Jahren ausschließlich beschäftigt hat. — Soyaux (in Breslau 1852 geboren) trieb, von Beruf Gärtner, mit Vorliebe botanische Studien und bewarb sich mit Erfolg im Jahre 1873 um die Stellung als Botaniker bei der deutschen Loango-Expedition. Nachdem er vom Mai bis November 1873 im Hause Dr. Schweinfurth's zu Berlin in dem reichen Herbarium desselben gearbeitet, um sich speziell mit der afrikanischen Flora vertraut zu machen, und zugleich die Vorlesungen des Professors Alex. Braun besucht, war er während des Jahres 1874 bei der Dr. Güßfeldt'schen Expedition thätig, worauf er zur Kassange'schen Expedition (v. Homeyer — Dr. Pogge) abkommandiert wurde. Schwer erkrankt, mußte er Ende 1875 nach Tschintschoscho zurückkehren, in welcher Station er unter der Pflege des Dr. Falkenstein genas und von wo er später mit den übrigen Expeditionsmitgliedern Mitte 1876 nach Hause ging. Bis Mitte 1878 blieb Soyaux daheim, sich litterarisch beschäftigend, er schrieb u. a. sein zweibändiges Reisewerk „Aus Westafrika" (F. A. Brockhaus, Leipzig), das noch heute sehr zeitgemäß und von Kennern zu den besten Reisebüchern über Afrika gerechnet wird. Im Herbste 1878 folgte Soyaux dem Rufe des Hauses C. Woermann nach Gabun, um dort für dasselbe Kaffeeplantagen anzulegen. Dort, in voller Hingabe für seine schwierige Aufgabe, begründete er sich ein Heim, welches vielen Afrikareisenden echt deutsche Gastlichkeit bot. Mit Aufmerksamkeit hat die wissenschaftliche Presse die dortige sechsjährige Wirksamkeit Soyaux's verfolgt. Daß die Erfolge nicht im Verhältnis standen zu den Kosten und Anstrengungen, welche die Einführung und Nutzbarmachung des Kaffeebaues mit Hilfe des eingeborenen Arbeitermaterials erforderten, darf wahrlich nicht dem unermüdlichen gewissenhaften Manne zum Vorwurf gereichen. Die Frage, ob der freie Neger arbeite, glaubt Soyaux bejahen zu dürfen, im Falle man ihn auf richtige Weise arbeiten macht, — die andre, ob Liberiakaffee in Gabun gedeihe, bleibt auch nach diesen langjährigen Versuchen eine offene. — Soyaux's naturwissenschaftliche Thätigkeit war insofern eine glückliche, als er eine reiche Anzahl neuer Pflanzenarten und Genera aus Loango und Gabun gesammelt, ebenso reichhaltig sind seine zoologischen Sammlungen, die er in Gabun anstellte, und fanden dieselben, besonders in ihrem entomologischen Teile, auf dem V. Deutschen Geographentage zu Hamburg (April d. J.) Bewunderung. Seine reichhaltige ethnographische Sammlung schenkte der Forscher dem Museum für Völkerkunde zu Leipzig; die durch mehrere Jahre hindurch angestellten meteorologischen Beobachtungen Soyaux's wurden von Dr. v. Danckelman in Bearbeitung veröffentlicht.

Die Red.

Das Arbeitsfeld Flegel's.

Mit Karte (Seite 366 u. 397).

Ein glückliches Zusammentreffen hat es gefügt, daß Robert Flegel beim Abschiede vom Vaterlande für seine große mehrjährige Aufgabe die Segenswünsche der persönlich bis zur Schiffstreppe ihn geleiteten zahlreichen Vertreter der geographischen Wissenschaft aus allen Teilen Deutschlands mit sich nehmen durfte, — wenn die glühende Begeisterung des bescheidenen, dem Zuge seines Herzens folgenden Manne für die sich gestellte Aufgabe noch erhöht werden konnte, so mußte es diese großartige Ovation bewirken. Es war sein Erstes, was er auf den Lippen trug, als er im Herbste vorigen Jahres nach längerer Trennung Deutschland im Aufluge als koloniale Macht

begrüßte, und jetzt sein Letztes, als er es verließ, um sein Leben für seine Idee einzusetzen, der Ruf: „folgt mir nach dem Gebiete des Niger und Benuë, erschließt zu Deutschlands Nutzen das an Produkten reiche, kommerziell wie industriell ergiebige, herrliche, kulturfähige Adamaua, laßt uns Stationen überall errichten zur gründlichen Erforschung der Schätze und Bedürfnisse dieses weit ausgedehnten, noch unausgebeuteten Teiles von Innerafrika, — laßt uns, von dort ausgehend, Kameruns natürliches Hinterland friedlich erobern durch deutsche Thatkraft, deutschen Handel und deutsche Industrie, im freundschaftlichsten Einvernehmen mit den Eingeborenen des Landes.“ Und Flegel fand in seinem geliebten deutschen Adoptivvaterlande für seine reiflich erwogenen Pläne — die Frucht mühevoller und opfermutiger afrikanischer Arbeit — auch außerhalb der Fachkreise Verständnis und Würdigung, bereitwillige Unterstützung dort, wo er sie längst gesucht, im Herzen der Nation, in den weitblickenden Kreisen des Handels und der Industrie, in all den Schichten, deren reges Interesse heut auf die politische und wirtschaftliche Ausbreitung Deutschlands, auf die ihm zukommende Stellungnahme in fernen Weltteilen gerichtet ist. Unsre Leser wissen, wie Flegel dem Deutschen Kolonialverein in Wort und Schrift, in ausführlichen klaren Begründungen seine weittragenden, dem gesamten Vaterlande einst zu gute kommenden Bestrebungen zur fördernden Inangriffnahme aufs wärmste nahe gelegt hat,*) — wie der Vorstand unseres Vereins das regste Interesse den Plänen seines Ehrenmitgliedes gewidmet und beschlossen, angesichts der vielseitigen hohen Bedeutung ihrer Ausführung die Opferwilligkeit der Mitglieder für dieses große und gemeinnützige Werk in Anspruch zu nehmen. Der hierauf bezügliche Aufruf ist den Zweigvereinen in diesen Tagen behufs weiterer Verbreitung zugegangen,**) seine sachlichen gewissenhaften Darlegungen werden jeden von der nationalen Wichtigkeit dieses großen Unternehmens überzeugen; eine Karte — welche wir hier wiedergeben — unterstützt die Ausführungen des Aufrufs.

Betrachten wir das von Flegel von neuem gewählte Arbeitsfeld, so sehen wir ihn in Thätigkeit als unerschrockenen Pfadfinder im Interesse Deutschlands für ein weit über Innerafrika sich erstreckendes zukunftsreiches Gebiet. Die seitherigen Erforscher desselben — die Deutschen Barth, Vogel, Flegel — haben hinreichend festgestellt, daß diese Länder, zumal südlich des Benuë, für den Handel wie für weitergehende kolonisatorische Unternehmungen ganz besonders geeignet sind; sie bilden ein zwischen den Nebenflüssen des Benuë und den nördlichen Zuflüssen des Kongo liegendes reich bevölkertes Hochland, welches im Osten nach dem Tsad-System, im Westen nach dem Busen von Biafra sich abdachend, seiner zentralen Lage halber schon jetzt eine hervorragende Bedeutung für den innerafrikanischen Handel gewonnen hat. Die auf vorgerückterer Kulturstufe stehenden Bewohner (Mohammedaner), deren geschlossenere staatliche Verfassung im Gegensatz zu den zersplitterten politischen Zuständen der Küstenbewohner das Eindringen europäischer Handelsunternehmungen wesentlich erleichtert, haben bereits jetzt einen namhaften Bedarf an europäischen Industrieerzeugnissen. Zur Einfuhr aus Deutschland empfehlen sich hauptsächlich: Salz, Steingutwaren, Glaswaren, Eisenwaren, Kupfer und Messing in Stangen, Spirituosen, Gewehre und Munition, Flanelle, Baumwollenwaren und Tuche; hiergegen kann das Land viele für deutsche Industriezweige wichtige Rohprodukte liefern: Palmöl, Palmkerne, Kokosnüsse, Sesam, Sheabutter, Erdnüsse, Elfenbein, Kautschuk, Pottasche, Tabak, Kaffee, Kakao, vegetabilisches Elfenbein, schwarzen und roten Pfeffer, Kubeben, Ingwer, Curry; ferner höchst zahlreiche und wertvolle Droguen, Farbstoffe und Hölzer, sodann Harze; neben diesen noch viele andere wertvolle Produkte aus dem Pflanzen-, Mineral- und Tierreiche. Eine englische Kompanie, die National African Co., betreibt den Handel mit den genannten Produkten auf dem Niger schon jetzt in großem Maßstabe und in erfolgreichster Weise, vermag aber dieses weite Gebiet trotz ihrer bedeutenden Mittel nur zum kleinsten Teil zu beherrschen. Die Höhenlage dieses

*) Robert Flegel hat kurz vor seiner Abreise seine im April 1883 von Lagos, im August desselben Jahres von Abutschi am Niger und im August 1884 von Lagos aus daheim gerichteten denkwürdigen offenen Schreiben — welche seinen weitblickenden Geist und seine hochherzige patriotische Gesinnung bekundeten — in Broschürenform erscheinen lassen und sie dem Kolonialverein gewidmet, betitelt: „Drei Briefe an die Freunde deutscher Afrika-Forschung, kolonialer Bestrebungen und der Ausbreitung des deutschen Handels“ (Verlag von L. Friederichsen & Co. in Hamburg.)

**) Gern steht der Aufruf, welcher die „Errichtung von wissenschaftlich-kommerziellen Stationen im Benuë-Gebiet“ betrifft, auf Wunsch jedem Interessenten in direktem Bezuge von dem Büreau des Deutschen Kolonialvereins in Berlin SW. in beliebiger Anzahl zur Verfügung. — Hoch erfreulich ist es, daß innerhalb weniger Tage nach Versand des Aufrufs bereits namhafte Beträge für quest. Fonds eingelaufen sind und ein Freund unserer Bestrebungen sich erboten hat, einen Beitrag von 5000 Mark zu spenden, falls die im Aufruf ins Auge gefaßte Gesamtsumme von 150 000 Mark bis annähernd auf diesen Betrag hin bald anderweitig gedeckt sein würde. Möge dieses warme Interesse recht lebhafte Nacheiferung allseitig finden. Die Red.

Digitized by Google

(unter 6—8° nördl. Br. liegenden) Berglandes, welches bis zu 4—5 000 Fuß mittlerer Höhe aufsteigt und in seinem westlichsten Ausläufer, dem Kamerungebirge, sogar 13 000 Fuß erreicht, mäßigt das Klima so hinreichend, daß die Möglichkeit eines dauernden Aufenthaltes dem Europäer die günstigsten Aussichten auf kolonisatorische Unternehmungen der verschiedensten Art eröffnet; alle Gewächse der Tropen sowohl als auch unserer Zone werden in dem gut bewässerten und mit fruchtbarem Boden versehenen Gebiet passende Bedingungen des Gedeihens vorfinden; für die Rindviehzucht bieten vortreffliche Weidegründe hinreichende Gelegenheit. Die wasserreiche und kataraktenfreie, auf mindestens 1 100 Kilometer für europäische Fahrzeuge zugängliche Verkehrsstraße des Niger und Benuë, welche durch die Westafrikanische Konferenz für alle Nationen freigehalten worden ist, steht der dauernden Benutzung für unseren Handel offen. Der Niger ist für Dampfschiffe von 4—6 Fuß Tiefgang bis zum Einfluß des Benuë das ganze Jahr hindurch schiffbar, während letzterer Fluß selbst in der trockenen Jahreszeit mit Schiffen von 2—4 Fuß noch befahren werden kann.

Die bisherigen geographischen Forschungen, sowie die weiteren Arbeiten Flegel's, welche er im Auftrage der Deutschen Afrikanischen Gesellschaft auszuführen unternommen, können aber nach seiner eigenen kompetenten Beurteilung immer nur als Rekognoszierungen gelten, als Grundlage für einzelne kommerzielle Unternehmungen, — *eine Nutzbarmachung des gesamten Gebietes aber, eine dauernde Wechselverbindung desselben mit dem wirtschaftlichen Leben unseres Volkes bedarf als Basis die vorausgehende Errichtung von Beobachtungs- und Versuchsstationen, die allein eine möglichst sichere und zuverlässige, über einen längeren Zeitraum sich erstreckende Feststellung der Produktions- und Konsumtionsverhältnisse dieser Länder ermöglichen.* Haben doch auch in andern bisher unbekannten Handelsgebieten, wie am Kongo, in welchen die Vorarbeiten und die Stützpunkte christlicher Missionsstationen fehlten, solche kommerzielle Forschungsstationen als Vorbedingungen einer gesicherten Handelsbasis errichtet werden müssen: in ihrer Verbreitung über ein größeres Gebiet und vermöge der längeren Dauer ihres Bestehens gewähren sie allein die Möglichkeit, die Bedürfnisse und besonderen Verhältnisse der Märkte, sowie die Produktionsfähigkeit ganzer Gebiete bei verhältnismäßig geringen Kosten mit möglichster Gründlichkeit und Aussicht auf Erfolg zu erforschen; der Leiter einer solchen Station wird mit seiner allmählich erlangten Lokalkenntnis die passendsten Zeit- und Ortsverhältnisse zu direkten Abmachungen mit den Eingeborenen weit besser wahrnehmen können, als es je einem einzelnen Forschungsreisenden mit seinen doch immerhin nur kurzen Aufenthalten möglich ist.

Groß ist die Tragweite des Flegel'schen Gedanken. Aus den Stationen werden sich entwickeln *Landerwerbungen* an den günstigsten Punkten für zu begründende *Faktoreien*, für *Plantagenbetrieb* mit eingeborenen Arbeitern, — Sicherung der Vorhand für *Handelsverträge*, welche dazu dienen können, in diesem Gebiet unserem Handel zur geeigneten Zeit den Vorrang zu verschaffen. Einzelne kaufmännische Unternehmungen werden in Anlehnung an diese deutschen Stationen schon in naher Zukunft imstande sein, sich unter den dortigen Bewohnern ein Absatzfeld für deutsche Erzeugnisse zu verschaffen. *Unverzüglich muß aber vorgegangen werden*, wenn uns in diesem Gebiet nicht andere Nationen zuvorkommen sollen. Der Deutsche Kolonialverein hat wohl vor allem die Pflicht, sein Ehrenmitglied Rob Flegel durch Aufbringung einer vorläufig „auf 150 000 Mark" veranschlagten Summe zu unterstützen, mittels welcher die beabsichtigten wissenschaftlich-kommerziellen Beobachtungsstationen im ganzen Niger-Benuë-Gebiet errichtet und für längere Dauer unterhalten werden sollen. Die Zeiten, wo nur engbegrenzte wissenschaftliche Kreise unseres Volkes an dem Pionierwerke einzelner aufopferungsfreudiger Männer Anteil nahmen, sind glücklicherweise vorüber: unsere nunmehr geeinte Nation hat es begriffen, welchen Dank und welche Pflichten sie denen schuldet, die, unbekümmert um unsägliche Mühen und Gefahren, zur Erforschung und Erschließung unbekannter Gebiete hinausgehen. R. L.

Zululand und die Zulu.

2.

III. Cetwayo's Herrschaft.

Zum erstenmale waren im Jahre 1861 die Engländer für Cetwayo eingetreten. In den früher erwähnten Kriegen, die die Söhne des altersschwachen Umpanda unter sich um die Nachfolge in der Herrschaft führten und die durch ihre Grausamkeit die Zulustämme förmlich dezimierten — sollen doch in einer Schlacht, die Cetwayo seinem Bruder Umbalazi lieferte, gegen 100 000 Zulu hingemordet sein — hatte Umpanda, in dem richtigen Gefühle seiner Ohnmacht, sich an den Englischen Gouverneur von Natal mit der Bitte gewandt, dem ewigen Blutvergießen in seinem Lande ein Ende zu machen und seinen eignen Söhnen durch seine Intervention Ruhe zu gebieten. Shepstone, der damalige Gouverneur

von Natal, rückte im Jahre 1861 mit einem großen Gefolge von Schwarzen und wenigen Weißen in das Land und machte den Streitigkeiten um die Thronfolge dadurch ein Ende, daß er feierlichst Cetwayo als Thronerbe proklamierte und die Englische Unterstützung zur Abschreckung etwaiger Ruhestörer ausdrücklich und nachhaltig dem jungen Kronprinzen zusagte. Von diesem Zeitpunkt ab bis zu seinem Tode im Jahre 1873 regierte der alte Umpanda nur noch dem Namen nach; Cetwayo war gewissermaßen Regent, jedoch vollständig in den Händen und unter dem Einflusse des Gouverneurs von Natal, Shepstone. Dieser Einfluß machte es auch erklärlich, daß Cetwayo als Kronprinz der allzugroßen Nachgiebigkeit seines Vaters Umpanda, der während seiner ganzen Regierungszeit Buren sowohl als Engländern ein gefälliger Nachbar gewesen war, wenigstens bezüglich der Buren trotz seiner großen Jugend mit aller Energie entgegentrat, wahrscheinlich jedoch in besonderem Auftrage seiner damaligen englischen Gönner.

Nach dem Tode seines Vaters schickte Cetwayo eine Deputation an den Gouverneur von Natal, seinen persönlichen Freund, mit dem Ersuchen, der Gouverneur möge ihn doch im Namen der Königin von England als König in Zululand einsetzen und anerkennen. Diese Bitte wurde ihm natürlich von seiten Englands und des Gouverneurs nur zu schnell und bereitwillig gewährt. Schwerlich geht man bei dem stark entwickelten Unabhängigkeitssinn, von dem Cetwayo schon als Kronprinz Proben abgelegt und später noch mehr ablegen sollte, fehl in der Annahme, daß Cetwayo zur Entsendung dieser Deputation direkt von Shepstone veranlaßt, vielleicht gar durch Drohungen, andernfalls einen andern Prinzen als Thronfolger aufzustellen, gezwungen war; eine Art Oberhoheit über den Zulustaat zu erhalten, von diesem Staat aus eignem Antriebe als Schutzmacht angerufen und anerkannt zu werden, war ein Erfolg der Englisch-Afrikanischen Politik, die Herrn Shepstone alle Ehre machte. Und nun ging die Komödie der Krönung Cetwayo's ohne jede unliebsame Störung von statten. Mit 110 Offizieren und einigen Bataillonen der Nataler Volontärreiterei, auch einiger Artillerie und einem Gefolge von 400 Natal-Zulu rückte Shepstone über den Tugelastrom am 8. August 1873 in Zululand ein. Der Zug Shepstone's nach der Residenz Cetwayo's glich der Rückkehr siegreicher Krieger, auf jeder Etappenstation wurde ihm von Cetwayo Schlachtvieh, die höchste Ehrenbezeichnung bei den Zulu, entgegengetrieben; in den Kraals empfingen die zurückgebliebenen Weiber und Kinder den Zug der Engländer mit Gesängen, worin sie als Hüter der Ordnung und des Friedens, als Befreier von der ewigen Todesfurcht gepriesen wurden. Alle waffenfähige Mannschaft war zu der großen Königsparade nach der Residenz Cetwayo's befohlen worden. So gelangte am 17. August der Zug bei dem Berge Emtonjaneni an, wo man vier Ruhetage hielt. Von diesem Berge genießt man eine entzückende Aussicht über das breite Thal, in welchem die alte „Hauptstadt" der Zulu liegt. Ein benachbarter Bergrücken birgt nach Annahme der Zulu die alten Gräber

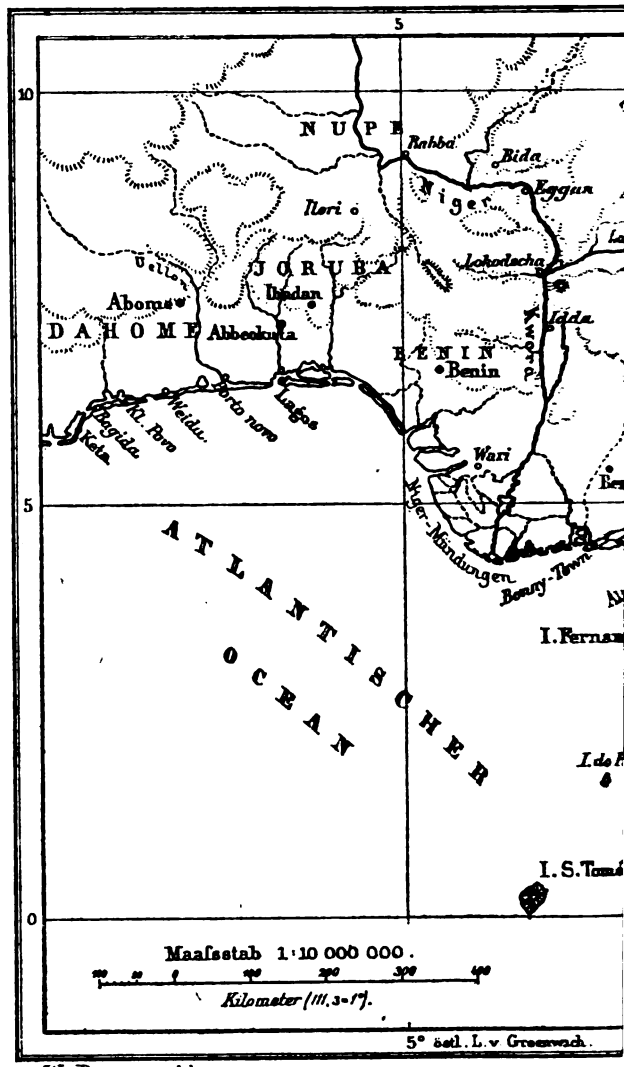

W. Droysen del.

Karte zum Artikel

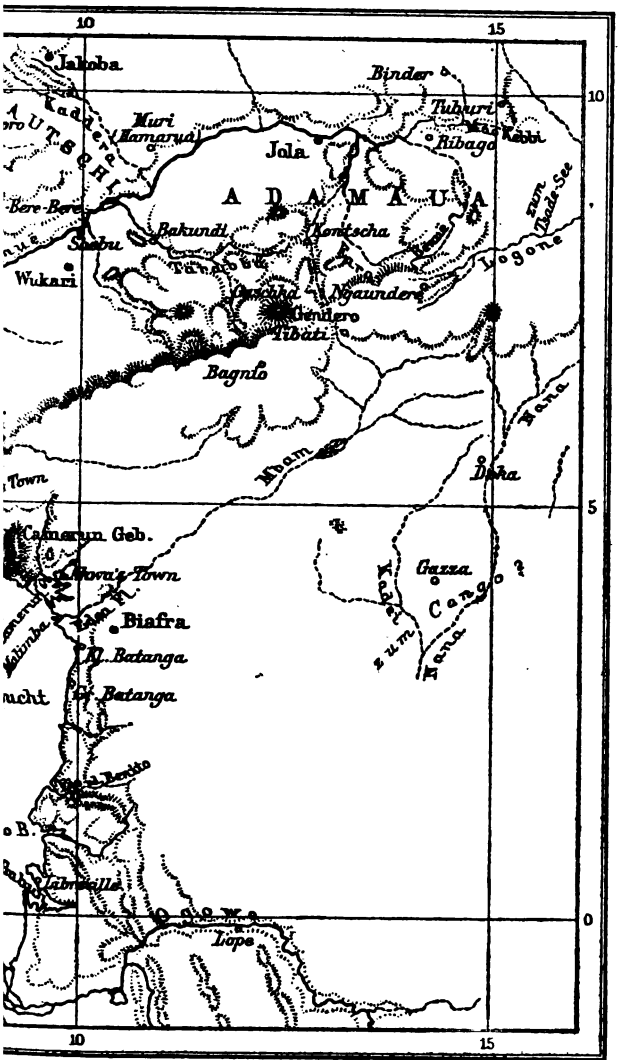

eitsfeld Flegel's".

ihrer Könige vor Tschaka's Zeit, die einzige Reminiszenz, welche im Volke über Tschaka hinausreicht; jenes sämtlichen Zulu heilige Gebiet wird vor jeder Profanation beschützt, kein Zulu betritt es selbst und wehrt nach Kräften auch jedem Fremden den Zugang. Manches Eigentümliche soll an diesem wunderbaren Orte Flora und Fauna bieten, namentlich berichten Reisende von den verschiedensten und sonderlichen Schlangen- und Eidechsenarten, welche hier in eigentümlicher Größe und Gestalt leben sollen, unbeläſtigt von den anwohnenden Zulu, die in ihnen die Geister ihrer längst verstorbenen Könige verehren.

Am 24. August schlug man an der Stelle, an welcher die Krönungsfeierlichkeiten vor sich gehen sollten, das Lager auf. Am nächstfolgenden Tage mußte Cetwayo mit 1 500 unbewaffneten Zulu Shepstone begrüßen. Die englischen Kanonen gaben den Salut, die englische Musik intonierte einen Begrüßungsmarsch, was auf den König und sein Gefolge einen großen Eindruck machte. Der Nordwest sprang plötzlich zu einem Südoststurm um, was die Zuluzauberer als eine Zusammenkunft der Geister der alten Könige deuteten, welche durch ihre Anwesenheit den Verhandlungen ihre Zustimmung und ihren Segen bringen wollten; die Konferenz über die politischen Fragen dauerte 5 Stunden. Als äußere Anerkennung der Englischen Oberhoheit sollte der Krönung die Idee zu Grunde gelegt werden, daß Shepstone den Kronprinz Cetwayo als einen Unmündigen von den Zulu überliefert erhalte und ihn dem Volke auf dessen Wunsch, nachdem er durch den Ausfluß Englischer Machtfülle zum Mann und Könige umgewandelt, als Regenten zurückgebe. Am 1. September gingen die Krönungsfeierlichkeiten mit großem Pomp vor sich, in der Proklamation Shepstone's wurden den Zulu sogar gewisse Grundrechte zuerkannt. Am 3. September trat die Expedition ihren Rückmarsch an. Der Krönung folgte ein formeller Abschluß eines allerdings etwas einseitigen Schutz- und Trutzbündnisses, nach dessen Bestimmungen Cetwayo für alle Fälle seine Armee der Englischen Regierung zur Verfügung stellte, während hinsichtlich der Unterstützung Cetwayo's in seinen Streitigkeiten sich die Englische Regierung ihre jedesmalige Prüfung und Entscheidung vorbehielt. Dieses Schutz- und Trutzbündnis in seiner Einseitigkeit der auferlegten Verpflichtungen kann als Prototyp Englischer Abmachungen mit den Zulu überhaupt gelten.

Nach seiner Anerkennung durch die Engländer glaubte Cetwayo sich stark genug, seiner feindseligen Gesinnung gegen die Buren in Transvaal, die er schon als Thronfolger genugsam bewiesen, rückhaltlos thatsächlichen Ausdruck geben zu können. Das Vorwärtsdringen der Buren nach Osten hatte er von jeher mit scheelen Augen angesehen, so erkannte er die Verträge seines Vaters, die dieser mit den Buren geschlossen hatte, nicht als bindend für sich an. Anstatt den „großen Wagenweg östlich von Utrecht", der in diesen Verträgen als Grenzlinie zwischen dem Gebiete der Zulu und der Transvaal-Republik festgesetzt war, anzuerkennen, beanspruchte er das Gebiet bis zu den Drachenbergen (also bis zu den Grenzen

des heutigen Basutolandes) und beschuldigte die Buren — ob mit Recht oder Unrecht — diesen „großen Wagenweg“ fortwährend nach Osten vorgeschoben und so wider die Abmachungen ihr Gebiet erweitert zu haben. Der im Jahre 1876 im nordöstlichen Teile der Transvaal-Republik unter dem Häuptling Sekokuni ausgebrochene Aufstand, der von der Transvaal-Republik nur mit großem Kräfteaufwand niedergeschlagen wurde und diese momentan erschöpfte, ließ Cetwayo den passenden Zeitpunkt finden, mit 40 000 wohlbewaffneten Zulu das Gebiet der Republik zu bedrohen; diesmal jedoch machten seine Freunde, die Engländer, einen unerwarteten Strich durch die Pläne Cetwayo's. Mitten im Frieden mit Transvaal überschritt der Gouverneur von Natal, der uns schon von der Krönung Cetwayo's her bekannte, äußerst energische und gewandte Sir Theophilus Shepstone, ohne jeden rechtlichen Grund, die Grenzen der Republik. Begleitet von einer Abteilung (25 Mann) berittener Polizeisoldaten marschierte er, ohne auf seinem Wege irgend welchen Widerstand zu finden, nach Pretoria; hier ließ er ohne weiteres, als der Volksrat den englischen Vorschlägen einer südafrikanischen Konföderation unter Englischer Flagge nicht zustimmte, die Flagge der Republik von den öffentlichen Gebäuden herunterholen und die Britische an ihrer Stelle hissen — und erklärte am 12. April 1877 die formelle Annexion. Wenn auch dieser unerwartete Schritt Shepstone's Cetwayo von der Verfolgung seiner Pläne im Augenblick abhielt, so vermochte diese Britische Annexion ihn doch nicht, seine Ansprüche aufzugeben. Und in der That ging die Herrschaft Cetwayo's weit über das Gebiet hinaus, das thatsächlich unter seiner Hoheit stand; die Kaffern weit und breit sahen alle in Cetwayo ihren König und das Oberhaupt ihres Staates. Das Schreckbild eines übermächtigen Kaffernstaates beunruhigte von neuem die Bevölkerung in den Britischen Kolonien Südafrikas. Man geht wohl kaum fehl, wenn man das Verhalten und Vorgehen der Engländer in Südafrika dahin auffaßt, daß die Unterstützung Cetwayo's von allem Anfang an nur deshalb erfolgt war, um einen mächtigen und kriegerischen Zulufürsten der Buren-Republik gegenüber aufstellen zu können. Die guten Gewehre der 40 000 Zulu, mit welchen Cetwayo unmittelbar vor der Englischen Annexion Transvaal bedrohte, waren von den Engländern geliefert. Nachdem jedoch die Annexion anscheinend so über alles Erwarten glücklich von statten gegangen war, schien eine nähere Gefahr jetzt von den übermächtigen Zulu zu drohen, in deren Unterstützung man sich jetzt, namentlich durch die Überlassung der großen Zahl von Gewehren zu weit gegangen wähnte. Diese in den Kolonien herrschende Besorgnis vor der Übermacht der Zulu war der wesentliche Grund des im Jahre 1879 ausgebrochenen Krieges, die verweigerte Wiederauslieferung der 40 000 Gewehre bildete die äußere Veranlassung. Um aber die der Annexion Transvaals vorhergegangenen Intriguen der Britischen Politik nicht allzu offenkundig werden zu lassen, suchte man noch nach einem Vorwand zum Kriege, der sich unschwer auch finden ließ und der „irrtümlicher Weise“ in allen englischen Werken ohne Erwähnung des eigentlichen Sachverhalts sich als die wesentliche Ursache zum Kriege angegeben findet. Im November des Jahres 1878 flüchtete ein ungetreues Zuluweib mit ihrem schwarzen Verführer über die Grenze nach Natal auf Englisches Gebiet. Der Ehemann verfolgte das Weib jedoch und tötete sie auf Englischem Boden nach den Gesetzen seines Stammes. England forderte die Auslieferung des Betreffenden und Sühne für die erfolgte Grenzverletzung. Cetwayo beeilte sich jedoch nicht, die englischen Forderungen zu erfüllen, sodaß die englischen Truppen unter Lord Chelmsford den Tugelafluß an zwei verschiedenen Stellen überschritten und so in das Zululand einbrachen.

Die nördliche dieser 2 Abteilungen, in einer Stärke von 1 200 Mann, war es, welche bei Isandula*) von der Übermacht der Zulu erdrückt wurde. Cetwayo aber nutzte seinen glänzenden Sieg nicht aus; während in Pietermaritzburg und selbst in Durban schon das „Hannibal ante portas“ erscholl und eine furchtbare Panik die Energie der Englischen Behörden lähmte, blieb Cetwayo ruhig in Zululand und beklagte den Abfall seines Freundes und „Bruders“ John Dunn.

Für das Zululand ist die Persönlichkeit John Dunn's von so hervorragender Bedeutung, daß wir einige Notizen über seinen merkwürdigen Lebensgang dem Leser nicht vorenthalten dürfen. Geboren in Port Elizabeth von englischen Eltern, die später an die Zulugrenze übersiedelten, wuchs Dunn ganz unter Zulu auf. Aus einem Feinde Cetwayo's wurde dieser „weiße Zulu“ später der intimste Freund und Bundesgenosse des Zulukönigs, der ihm im Jahre 1863 große Landstrecken nördlich vom Tugelaflusse mit allen Hoheitsrechten schenkte (John Dunns-Land). Während nun bei Ausbruch des Krieges der einflußreiche John Dunn trotz der Drohungen und Bitten Lord Chelmsford's, der ihn auf seinem „Schloß“ Mangete besuchte, sich reserviert verhielt, machte

*) Zur richtigen Aussprache des Wortes Isandula (Isandhlwana) gibt Dr. W. Joest in seinem an andrer Stelle dieses Heftes besprochenen Werke „Um Afrika“ folgende scherzhafte, jedoch charakteristische Anleitung, die wir der gewissenhaften Ausführung unsrer Leser empfehlen möchten: „Man spricht diesen Namen am besten aus, indem man die Vokale verschluckt, die Konsonanten durch einige andre ersetzt, dabei die Backen leicht aufbläst und mit der Zunge einen Knoten zu schlagen versucht.“ Dr. K. S.

Digitized by Google

die blutige Niederlage seiner Landsleute seiner Unentschiedenheit ein Ende und trieb ihn in das Englische Lager. Die moralische und thatsächliche Kräftigung, die die Engländer durch diesen Schritt erfuhren, rettete zweifellos damals den Bestand der Englischen Herrschaft in Südafrika.

Nachdem die Engländer Verstärkungen von allen Seiten herangezogen hatten, folgte für die Zulu nach dem glänzenden Siege die Niederlage bei Ulundi. Obschon die Elitetruppe Cetwayo's, die Manhlagazie (das Wort bedeutet „Schnellschnell") noch nicht bei Ulundi ins Gefecht gekommen waren, wurde durch den Verrat des Häuptlings Umniamana und die hierdurch herbeigeführte Gefangennehmung Cetwayo's durch die Engländer der Feldzug beendet. Im Zululande erzählt man sich, daß die Engländer den auf 700 Stück Großvieh festgesetzten Preis des Verrates dem Verräter bis zum heutigen Tag noch nicht gezahlt haben.

Nach seiner Gefangennahme wurde Cetwayo bekanntlich von den Engländern nach Kapstadt gebracht und dort als Gefangener gehalten. Aber die Sieger hatten die Macht der Zulu fürchten gelernt. Ihre Unterwerfung, die im offenen Kampfe so viel Opfer an Blut und Zeit gekostet hatte, sollte jetzt durch die Politik des „divide et impera" noch vollständig durchgeführt werden. Das Zululand wurde in 12 Distrikte geteilt und über jedes derselben ein selbständiges Oberhaupt gesetzt. Diese 12 Herrscher, deren Namen wir der Vollständigkeit halber hier anführen: Oham, Usipebu, Umvankauhlela, Zinguayo, Seunguasa, Umkotjana, Umgitjua, Somkele, Umiandea, Hlubi, Seketwayo, John Dunn, waren zum großen Teile nicht königliche Prinzen (Umtuanas), sondern kleine, unbedeutende Häuptlinge, die sich sofort untereinander in den Haaren lagen. Nach den Gesetzen der Zulu wäre nach Cetwayo's Tode oder bei seiner Verhinderung bis zur Großjährigkeit seines Sohnes, des jetzigen Königs Dinizulu, der Bruder Cetwayo's, Umdabuko, der einzige legitime Herrscher des Landes gewesen; denn nur diese beiden Söhne stammten von der ersten und höchsten Frau Umpandas, der Kozikase, d. h. Königin, ab, deren Kinder allein erbberechtigt sind. Von den königlichen Prinzen, Umtuanas, welchen Titel alle Söhne des Herrschers, gleichviel von welcher Mutter sie abstammen, hatten die Engländer nur Oham einen Distrikt zugewiesen. Oham, der in dem letzten Feldzuge zu den Engländern übergegangen war, erfreute sich ebenso wie Usipebu keineswegs der Sympathien der Zulu, sodaß es den wirklichen Prinzen leicht wurde, sich einen mächtigen Anhang zu verschaffen und die von den Engländern eingesetzten Distriktshäuptlinge zu bekriegen; manche derselben leisteten aus eigenem Antriebe auf die ihnen von den Engländern eingeräumte Stellung Verzicht und leisteten den Umtuanas Heeresfolge gegen Oham und Usipebu. Ganz Zululand war im blutigen Kampfe unter sich begriffen, nur John Dunn und Hlubi hielten in ihren an Natal grenzenden Distrikten Ruhe und Ordnung aufrecht. Diesem unseligen Zustande, der die Zivilisation des Landes auf viele Jahre zurückbrachte, wurde endlich durch die Wiedereinsetzung Cetwayo's ein Ende gemacht, nachdem ihm bei seiner Reise nach und in England die englischen Machtmittel in zweckentsprechender Weise vor die Augen geführt waren. Nicht ungeschmälert erhielt Cetwayo jedoch sein Land aus den Händen der Engländer zurück. Um Cetewayo von Natal zu trennen und gewissermaßen ein Bollwerk zwischen ihm und der Englischen Kolonie aufzurichten, wurde nördlich vom Tugelafluſſe der südliche Teil des Zululandes abgetrennt und kam unter dem Namen: Zulu-Reserve-Territory unter Englische Herrschaft; den nordöstlichen Teil bekam Usipebu als selbständiger Häuptling für seine den Engländern geleisteten Dienste. Die übrigen Häuptlinge wurden nun teils ohne weiteres abgesetzt, teils wie Hlubi und John Dunn und andre einflußreiche Gegner Cetwayo's in das Reserve-Territory angesiedelt, ihnen aber alle Hoheitsrechte entzogen. Auch Oham, der Halbbruder Cetwayo's, kam wieder unter dessen Herrschaft, verweigerte aber seine Unterwerfung, obschon er früher selbst um die Rückkehr Cetwayo's bei den Englischen Behörden gebeten hatte. Vor dem Heere Cetwayo's zog sich Oham in die wilden Bergschluchten von Ingomo zurück, wo er sich stark verschanzte. Zu gleicher Zeit war Umdabuko mit Usipebu in ernstliche Feindseligkeiten geraten, in welchen Umdabuko versuchte, den Usipebu in seiner eigenen Residenz Banginome aufzuheben. Der geschickten Taktik des Armeeführers Usipebu's, des Holländer Kohlenbrander, gelang es jedoch, die Armee Umdabuko's in einen Hinterhalt zu locken, aus dem Umdabuko sich nur mit einem Drittel seiner Leute retten konnte. Da Usipebu den Anstifter zu jenem Überfalle in Cetwayo zu finden meinte, so zog er in Eilmärschen mit dem Aufgebot seiner gesamten Streitkräfte gegen diesen zu Felde, um ihn in seiner Residenz Ulundi zu überfallen. Kommandant Kohlenbrander, der außer Usipebu's Truppen auch noch eine Anzahl englischer Freiwilliger befehligte, legte die Entfernung zwischen Banginome und Ulundi in drei Tagen zurück und überfiel den ahnungslosen Cetwayo, der nur über eine kleine aber tapfere Leibwache verfügte. Dem jetzigen Könige Dinizulu gelang mit einem kleinen Häuflein Reiter der Durchbruch; die meisten und angesehensten Häuptlinge Cet-

wayo's wurden niedergemacht. Cetwayo hatte bei dem plötzlichen Überfalle nicht einmal Zeit gefunden, ein Pferd zu besteigen, so wurde er auf der Flucht von einigen jungen Kriegern Usipebu's eingeholt und am Oberschenkel schwer verwundet. Nur die allgemeine Ehrfurcht vor dem Könige, der sich ihnen jetzt zu erkennen gab, hinderte diese, Cetwayo zu töten. Mit Hilfe einiger Usutus, Anhänger der Königspartei, gelang es Cetwayo, in den Ikandhla-Wald zu entkommen und sich dort vor Usipebu versteckt zu halten.

Usipebu durchzog nun mit seinen Horden das Land plündernd und sengend, raubend und mordend, ohne daß ihm von der Englischen Regierung Einhalt geboten wurde. Die Usutus flüchteten oder hielten sich versteckt. Cetwayo wurde von den Engländern bewogen, seinen Versteck im Ikandhla-Walde aufzugeben und begab sich ins Reserve-Territory nach Echowe. Die Ursache seines hier plötzlich erfolgten Todes wird wohl stets unaufgeklärt bleiben. Kurz vor seinem Tode hatte er den um ihn versammelten Zuluhäuptlingen seinen Sohn Dinizulu als Erben seiner Herrschaft bezeichnet und diese zur Treue und Anhänglichkeit verpflichtet. Dr. R. S.

(Fortsetzung folgt.)

Aus Durban meldet ein Telegramm vom 26. Mai: Der „Bloemfontein Expreß" veröffentlicht den vollen Text einer Proklamation des gegenwärtigen Präsidenten der Neuen Republik, datiert vom 30 April, in welchem er gegen die Aktion des Leutnant Moore vom Englischen Kanonenboot Goshawk protestiert, durch welche dieser letzten Dezember auf Grund eines Vertrages König Panda's vom Jahre 1843 Besitz von der St. Lucia-Bai genommen. Die Proklamation leugnet die Gültigkeit eines solchen Vertrages und reklamiert kraft der Erklärungen der Zuluhäuptlinge die St. Lucia-Bai als Eigentum der Neuen Republik, welche über das ganze Königreich Dinizulu's die Autorität ausübt. Die Bai wird als Freihafen für alle Nationen erklärt. — Die Auslosung der Farmen in der Neuen Republik sollte am 11. April stattfinden, doch mag ein Aufschub infolge von Dinizulu's Zögerung, ein so großes Gebiet abzutreten, eingetreten sein. Von einem großem Zufluß von Farmern wird berichtet.

Die „N. Pr. Z." brachte jüngst eine Korrespondenz aus der Neuen Republik im Zululande (datiert vom 6. April), in welcher es unter anderm heißt: „Ich bin seit einigen Wochen hierher aus meinem Wohnorte in Natal mit einem Wagen voll Waren gefahren, um diese an die Kaffern abzusetzen, da jetzt im ganzen Lande der Zulu Frieden herrscht. Die neue von Buren im vorigen Sommer gegründete Republik im Zululande hat sich organisiert und besitzt schon eine Post. Ob die Neue Republik bestehen wird, ist die Frage. Man erzählt, daß die Englische Regierung auch diesen Teil vom Zululande nehmen will, wenn nicht ein Mann als Präsident gewählt wird, der derselben genehm ist. Außerdem haben sich die Zulukaffern beschwert, daß ihnen viel Land genommen sei. Es kann sich nur jeder freuen, daß ein Anfang gemacht ist, christliche Bildung nach diesem Lande der Barbarei zu bringen Das Land ist eines der schönsten Länder in Südafrika und eben so gesund, wie die Staaten Natal, Transvaal u. s. w. Das Klima ist heiß, ich habe mich aber nach siebenjährigem Aufenthalte daran gewöhnt. Man muß nur passende Kleidung anlegen. Die Hauptstadt der Republik „Vryheid" (Freiheit) besteht jetzt aus ungefähr zehn Häusern und Zelten. Die Einwohner sind außer den Kaffern Deutsche, Buren und Engländer. Deutsche Missionare sind auch hier, wohnen aber näher der Küste. Das Land hat, wie Natal, Thäler und Berge, kleine Flüsse durchströmen dasselbe. — Die „Deutsche Kolonialzeitung" wird hier schon vielfach gelesen, weil sie sich mit den Verhältnissen Afrikas und namentlich mit der Kolonisation beschäftigt."

Das Hermannsburger Missionsblatt vom Mai d. J. gibt über die Stationen der Hermannsburger Mission im Zululande einen Überblick. Hier ist der Boden stets hart gewesen und erscheint der Ertrag der Arbeit, wenn man nach Zahlen rechnen wollte, gar gering im Vergleich mit dem Aufwande der Kraft und Arbeit. Unter schwierigen Verhältnissen, den Segen einer christlichen Obrigkeit entbehrend, standen die Missionare so gut wie schutzlos da. Stolz auf ihre Nation, auf ihr allmächtiges Heer und ihren König, sahen die Zulu mit Verachtung auf die Missionare herab. Im Kriege mit den Engländern und in den Kriegen gegen einander floß das Blut wie Wasser und die Missionare haben auch diese Ruten schmerzlich mitfühlen müssen. Als sie nach Beendigung des Krieges 1880 ins Zululand zurückgingen, fanden sie ihre Stationen niedergebrannt. Da galt es wieder von neuem anzufangen, das Schwerste aber bei der Wiederherstellung der Stationen lag bei weitem nicht in der äußerlichen Arbeit, sondern vielmehr in der Unsicherheit der Verhältnisse. Fortwährende Unruhen und Aufstände folgten den verkehrten Einrichtungen der Engländer auf dem Fuße nach. Die bange Erwartung, daß die neuaufgerichteten Stationen bald wieder in Trümmerhaufen verwandelt werden würden und die Missionare wieder flüchten müßten, haben die Ereignisse des vorigen Jahres zur Genüge im vollen Ernste als begründet bewiesen. Von den alten Stationen im Nord-Zululande sind auf den alten Brandstätten mit heiligem Eifer Empati, Ekuhlengeni, Bethel, Ehlomohlomo und Esihlengeni wieder aufgebaut worden, die beiden letzteren jedoch sind zur Zeit wieder, der herrschenden Unruhen wegen, unbesetzt; die von dem ermordeten Missionar Schröder 1882 angelegte Station Ehlobane wird wohl für die Mission verloren gehen, da sie an einem Platz liegt, den die Buren für sich vermessen haben. Auch die andern fünf Stationen wollten die Buren gern in Anspruch nehmen, die Zulu traten aber auf die Seite der Missionare, indem sie sagten: „Die Missionare haben uns nie was zu Leide, sondern nur Gutes gethan, die wollen wir gerade unter uns behalten," — worauf die Buren nachgaben. — So wirken hier unter den Zulu wie im Westen unter den Namas und Hereros deutsche Missionare als Pioniere der Kultur und ihr so verdienstvolles, opferfreudiges Wirken wird dem Vaterlande hier wie dort einst zu gute kommen. D. Die Red.

Digitized by Google

Eine Fahrt auf dem Rio Paraguay.

2.

Zwölf Meilen unterhalb San Salvador fließt, von Osten kommend, der Rio Aquidabanigui in den Rio Paraguay ein, der, auf der Sierra de Amambay entspringend, den nördlichen Teil der Republik Paraguay von Nordost nach Südwest durchfließt. An einem seiner Quellflüsse fand der Urheber des letzten blutigen Krieges, durch welchen das Land in namenloses Elend gestürzt wurde, der Tyrann Francisco Solano Lopez, den Tod durch verfolgende Brasilianische Kavallerie. Wenige Meilen südlich des Aquidabanigui liegt auf dem niederen linken Ufer des Paraguay ein kleiner, den stolzen Namen Villa Real de la Concepcion führender Ort, dessen Bewohner sich hauptsächlich mit dem Einsammeln und Verkauf der in den La Plata-Ländern so beliebten Yerbablättern in den ausgedehnten, im Osten dieses Distrikts vorhandenen Yerbales*) beschäftigen. Neunzehn Meilen stromabwärts von Concepcion mündet der gleichfalls von Osten kommende, auf der Sierra de Maracayú entspringende und die reichsten Yerbales von Paraguay durchfließende Rio Jejui, der einer der bedeutendsten Ströme dieser Republik und für den Transport der Yerba sehr wichtig ist, da er während des ganzen Jahres für Piraguas*) schiffbar ist. Der Hafen, wo die Tercios de yerba paraguaya zum Export verladen werden, liegt am Rio Jejui etwa $1^1/_2$ Meile von seiner Mündung stromaufwärts und ist von den Spaniern San Pedro getauft worden, während er von den Guaranis, den Ureinwohnern des Landes, in ihrer bilderreichen Sprache Jcuá-Mandiyú d. h. „Quelle des Hügels" genannt wird. Nicht unerwähnt soll hier ein von Nordost kommender Nebenfluß des Jejui bleiben, der Aguaray guazú, welcher mitten in einsamer Gebirgsschlucht, die von undurchdringlichem, nur von wilden Bestien bewohnten Urwalde umgeben ist, einen der großartigsten Wasserfälle der Erde bildet.

Gegenüber der Mündung des Rio Jejui ergießt sich in den Paraguayfluß der nördlichste Arm des von Nordwest kommenden, den Gran Chaco durchfließenden Rio Pilcomayo. Dieser Rio del Fuego genannte Arm wurde früher für einen selbständigen Strom gehalten, bis die neuesten Expeditionen und Forschungen den Irrtum berichtigten und feststellten, daß der Rio del Fuego der nördlichste der sechs vielgewundenen, langen Mündungsarme des noch immer mysteriösen Pilcomayo ist. — Der weitere Lauf des Paraguay hat auf einer Strecke von etwa zwanzig Meilen auf beiden Seiten so niedrige, größtenteils mit Wald bedeckte Ufer, daß dieselben sich kaum einen Meter hoch über den Wasserspiegel erheben. Zahlreiche Nebenflüßchen, von Ost und West her, ergießen sich hier in den Hauptstrom. Das linke Ufer beginnt dann wieder höher zu werden. Estancias, von schattenspendenden Bäumen umgebene Schilfranchos, wie auch einfache, aus Ziegelsteinen aufgeführte, weißgetünchte, teilweise mit Verandas umgebene Landhäuser, die aus dem saftigen Grün gepflegter Obstbäume hervorlugen, mehren sich auffallend und künden durch ihr Vorhandensein die Nähe einer größeren Stadt an. Das Dampfboot macht eine Wendung nach Osten und umfährt einen mit Wald bestandenen Vorsprung des Ufers. Eine liebliche Bucht, bespült von den klaren Fluten des Paraguaystromes breitet sich vor unseren Blicken aus. Umgeben von einem grünen Blättermeer, aus dem schlanke Palmen mit graugrünen Kronen hervorragen, welche der freundlichen Landschaft dadurch einen tropischen Charakter verleihen, liegt hier am südlichen Rande dieser Bucht die aus einem Komplex teils weißgetünchter Häuser, teils einfacher Ranchos bestehende Hauptstadt der Republik Paraguay, Asuncion.

*) Yerbales heißen die Wälder des Matébaumes. Das so allgemein beliebte theeartige südamerikanische Nationalgetränk „Maté" wird durch Aufguß von heißem (aber nicht kochendem) Wasser auf Yerba hergestellt und mittelst silberner Röhre (Bombilla) eingesaugt. Der die Yerba liefernde Matébaum, dem von Bonpland, dem Reisegefährten Alexander von Humboldt's, der botanische Name „Ilex paraguariensis" gegeben wurde, hat die Gestalt des Orangenbaumes und behält auch, wie dieser, während des ganzen Jahres seine Blätter. Diese von ovaler Form, den Orangenbaumblättern sehr ähnlich, doch kleiner, welche einen eigentümlichen metallischen Glanz und auch sehr markiert hervortretende Rippen haben, sind es nun, welche nebst den jungen Zweigen das Getränk liefern. Zu diesem Zwecke wird der Matébaum seiner Blätter und jungen Zweige beraubt, die dann auf drei Fuß hoch über dem Erdboden errichtete Rahmen ausgeschüttet werden, unter denen, um Blätter und Stengel zu dörren, während der Dauer von 48 Stunden ununterbrochen eine tüchtige, gleichmäßige Kohlenglut unterhalten wird. Die so gewonnene Yerba wird dann mit scharfkantigen Knitteln zerkleinert und darauf in feucht gemachte Rindshäute (die Haare nach außen) verpackt, welche mit präparierten Sehnen zugenäht werden. Durch das Trocknen der Häute wird nun die Yerba zu einem festen Klumpen zusammengepreßt und so kommt dieser hier Tercio genannte Ballen als „Tercio de Yerba paraguaya" in den Handel. A. A.

Die Handelsgeographischen Vereine Leipzig und Jena sind bestrebt, den Yerba-Maté in Deutschland einzuführen, und sind von den Vorständen dieser Gesellschaften kleine Quantitäten des Paraguaythees, der als belebendes Getränk die guten Eigenschaften des Kaffees und chinesischen Thees in sich vereinigen soll, käuflich zu beziehen. D. Red.

*) Große, flachgehende Boote.

Digitized by Google

Als im Jahre 1811 die Bewohner Paraguays ohne Blutvergießen sich von der Jahrhunderte langen Spanischen Herrschaft, welche wie ein Alp auf der Entwickelung des Volkes gelastet hatte, lossagten und nach der fünfzigjährigen Tyrannei dreier Diktatoren: Dr. José Gaspar de Francia (gestorben den 10. September 1840), Carlos Antonio Lopez (gestorben den 10. September 1862) und Francisco Solano Lopez (gestorben den 1. März 1870) endlich zur Besinnung kamen, sahen sie mit Entsetzen, daß von ihrem ehemals so stolzen kriegerischen Volke nur noch ein trauriger Rest vorhanden und die frühere Herrlichkeit der Guaranis für immer verschwunden war, um nie wieder zu altem Glanze erwachen zu können.

Asuncion, oder wie der vollständige Name der Stadt lautet: „Nuestra Señora de la Asuncion", zählte im Jahre 1864, zur Zeit ihrer höchsten Blüte, etwa 70 000 Einwohner, fast ausnahmslos Paraguayer, während heute die Einwohnerzahl auf 20 000, wovon der dritte Teil Fremde, herabgesunken ist. Es wäre aber thöricht, das allmähliche Wiedererblühen der Stadt, die unstreitig im schönsten Teile Paraguays liegt, leugnen zu wollen, denn nach Beendigung des unseligen Krieges, welcher das Land während fünf Jahren (von 1865—1870) verheerte und die Bevölkerung in das äußerste Elend stürzte, fing doch der Handel an, wenn vorerst auch nur langsam, sich von den damals erlittenen schweren Wunden nach und nach wieder zu erholen.

Weiter stromabwärts! Das linke Ufer bleibt bis zu dem sieben Leguas unterhalb Asuncion liegenden Orte Villeta hügelig und größtenteils gut bebaut. Von hier an jedoch findet man nur ab und zu ein bestelltes Feld, da der schmale Uferstrich, welcher im Osten anfänglich von den Ypora- und weiter südlich von den Nembucúsümpfen begrenzt wird, wenn auch sehr fruchtbar, für den Ackerbau der häufigen Überschwemmungen wegen nicht geeignet ist Dagegen trifft man hier stellenweis ganze Wälder der ebenso schönen, wie nützlichen Jataipalme, welcher Baum eine Höhe von etwa 12 Meter erreicht. Die Früchte desselben liefern, mit Wasser ausgekocht, ein wohlschmeckendes Öl, während der Rückstand ein rasch mästendes Futter ist, das von Rindern und Schweinen mit Begier gefressen wird. Macht man dagegen Einschnitte in die rohe Frucht, so erhält man einen Saft, der schon nach wenigen Tagen den schön schmeckenden, erquickenden Palmenwein bildet, während man, wenn er eingekocht wird, einen dicken Sirup erhält, aus dem ein berauschender Branntwein destilliert wird. Die Blätter der Jataipalme geben ein sehr gutes Material zur Dachbedeckung der Ranchos, während das Mark im äußersten Ende des Palmenstammes, dort wo demselben die oberste frische Blätterkrone entsproßt, von schneeiger Weiße und solcher Zartheit ist, daß es nicht nur eine Lieblingsspeise der Eingeborenen, sondern auch der Fremden bildet. Das Mark wird mit Fleischbrühe gekocht und kommt dann als wohlschmeckendes Gemüse unter dem Namen „Palmenkohl" auf den Tisch. In rohem Zustande frisch genossen, hat das Mark, betreffs des Geschmacks, Ähnlichkeit mit dem abgezogenen Kern frischer Wallnüsse.

Zwei kleine unbedeutende Ortschaften sind auf diesem schmalen, 20 Meilen langen Uferstrich errichtet: Villa Oliva unterm 26. Breitengrade und 12 Meilen von dieser weiter stromabwärts das ebenso unbedeutende Villafranca.

Bevor wir weiter fahren, müssen wir noch einen Blick auf das rechte Ufer des Stromes werfen.

Vorhin schon wurde erwähnt, daß der früher für selbständig gehaltene Rio del Fuego der nördlichste der vielkrümmigen Mündungsarme des Rio Pilcomayo sei. Die anderen Mündungsarme dieses Stromes, von Nord nach Süd gezählt, sind: der Aguaray guazu — der Mboycaé — der Confuso — der Ipati, auch Aguaray mini genannt, von dessem rechten Ufer an das Argentinische Gebiet beginnt — und der Aracaay. Am Rio Confuso liegt die kleine, zu Paraguay gehörende Stadt Villa Occidental, deren Entstehungsgeschichte nachstehend mitgeteilt wird.

Im Jahre 1854 hatte der damalige Präsident von Paraguay, Carlos Antonio Lopez, mit einem Handelshause in Bordeaux einen Kontrakt um Übersendung französischer Kolonisten abgeschlossen. Lopez ließ zur Aufnahme der zu erwartenden Ansiedler am rechten Ufer des Paraguay, zwischen dem Confuso und dem Bache Horqueta, Ländereien vermessen und in einem Halbkreise um diese, nach Westen zu, elf befestigte, mit Militär besetzte Blockhäuser, zum Schutz der neuen Kolonie, welche den Namen Nueva Burdeos erhielt, gegen die Indianer des Gran Chaco anlegen Die Ansiedler befanden sich aber kaum ein Jahr auf dem ihnen geschenkten Lande, als Unzufriedenheit unter ihnen ausbrach und alle nach Frankreich zurückzukehren verlangten, zu welchem Zweck sie sich mit Klagen und Beschwerden an die heimatliche Regierung wandten. Napoleon III. verstand in solchen Sachen keinen Spaß auf Kosten seiner Unterthanen. Er nahm sich der Kolonisten mit aller Energie an; es kam zu diplomatischen Verwickelungen, welche Lopez schließlich bestimmten, die Unzufriedenen für seine Rechnung nach Frankreich zurückzusenden. Nueva Burdeos wurde darauf mit Paraguayer besiedelt und ist heute ein freundlicher, in fruchtbarer Gegend, für den Handel günstig gelegener Ort, der den Namen Villa Occidental führt und dem ein rasches Aufblühen wohl mit Sicherheit prophezeit werden kann.

Digitized by Google

Von der Mündung des Aracaay, des südlichsten der Arme des Pilcomayo, ungefähr 18 Meilen stromabwärts, liegt, dem Orte Villa Oliva fast gegenüber, die im Jahre 1878 gegründete, 600 Einwohner zählende Argentinische Kolonie Formosa, in welcher der Gouverneur des Gran Chaco seinen Wohnsitz genommen hat. Die Kolonisten beschäftigen sich hauptsächlich mit dem Anbau von Zuckerrohr, für welches sie leichten und lohnenden Absatz finden, da auf der Kolonie bereits zwei größere Zuckerfabriken existieren.

Weiter stromabwärts mündet auf dem anderen Ufer in zwei Armen, der auf dem im Osten Paraguays befindlichen Hochplateau entspringende Tebicuari guazú in den Rio Paraguay. Dieser Nebenfluß ist deshalb bemerkenswert, weil er erstens nicht in einem Felsenbett, wie die meisten der von Osten kommenden Nebenflüsse, sondern in einer flachen, teils sandigen, teils lehmigen Ebene dahinfließt, weshalb seine Strömung eine nur schwache ist und er dadurch eine ausgezeichnete Wasserstraße für große Frachtboote und kleinere Dampfer bildet, auf denen die Landesprodukte tief aus dem Innern der Republik mit Leichtigkeit bis in den Paraguayfluß, und auf diesem dann entweder stromauf oder stromab gebracht werden können. Der Tebicuari guazú, mit seinem vielfach gewundenen, die reichsten und fruchtbarsten Teile des Landes durchfließenden, von Ost nach West gerichteten Lauf, wird dereinst, wenn Ackerbau, Viehzucht, Handel und Industrie in Paraguay zu neuem Leben erwachen, für den Export der Landesprodukte von größter Bedeutung werden.

Etwa 8 Meilen unterhalb der Mündung ebengenannten Flusses liegt das Paraguayische Städtchen Villa del Pilar de Nembucú, gewöhnlich nur Pilar genannt, das, so unscheinbar es auch mit seinen einstöckigen, größtenteils mit Palmblättern gedeckten Häusern aussieht, doch einen ziemlich lebhaften Handelsverkehr besitzt, der durch die stromauf- und stromabwärts fahrenden, hier anlegenden Dampfschiffe auf das vorteilhafteste begünstigt wird. Fast gegenüber von Pilar mündet der in Bolivia, unweit der Stadt Tarija entspringende Rio Vermejo, welcher mit unzähligen Krümmungen, von seiner Quelle bis zur Mündung eine südöstliche Richtung beibehaltend, den ausschließlich zu Argentinien gehörenden Teil des Gran Chaco durchfließt. Trotzdem nun dieser Fluß ab und zu bis zur Esquina grande unweit der zur Provinz Salta gehörenden Kolonie Rivadavia, eine auf dem Vermejo gemessene Strecke von 166 Meilen von Corrientes aus mit kleinen Steamern befahren wird, so stellen sich doch einer regelmäßigen Dampfschiffahrt der geringen Tiefe des Flusses, der vielen angeschwemmten versandeten Baumstämme und des häufigen Wechsels seines Bettes wegen ungeahnte Hindernisse entgegen, die nach und nach erst dann durch die Argentinische Regierung beseitigt werden können, wenn die an beiden Ufern des Vermejo hausenden verräterischen Wilden nicht nur dem Namen, sondern auch der Wirklichkeit nach unter die Botmäßigkeit Argentiniens gebracht sein werden.

Acht Meilen stromabwärts von Pilar gelangen wir zur engsten, tiefsten und reißendsten Stelle des hier einen großen, nach Westen zu ausspringenden Bogen beschreibenden Paraguay. Das zuletzt flache, sumpfige linke Ufer erhebt sich an dieser Stelle, auf einer Strecke von zwei Kilometer, plötzlich zu einer steilabfallenden Höhe von etwa 60 Metern, auf welcher früher die formidablen Batterien der ehemaligen vielgenannten Festung Humaita errichtet waren. Als im Juli des Jahres 1868 die tapfere Paraguayische Besatzung, durch Hunger gezwungen, Humaita räumte und der befestigte Platz zwei Tage später von den Alliierten besetzt wurde, schleiften diese die Fortifikationen, und dürfen solche, laut abgeschlossenem Friedensvertrage, nie wieder hergestellt werden. Schon wenige Meilen unterhalb Humaita zeigt uns das Trübewerden des bis hierher klaren Wassers die Nähe der Stromesmündung an. Die flachen Ufer treten auf beiden Seiten mehr zurück; die Wogen haben eine schmutzig erbsengelbe Farbe angenommen und bald gewahren wir zu unserer Rechten eine langgestreckte Insel, Atajo, mit einem 12 Meter hohen Hügel in der Mitte. Zur Linken liegt eine kleinere Insel, so daß der Rio Paraguay sich in seinen drei Armen (Tres Bocas) in den Parana ergießt. Der mittlere Arm, Boca de Humaita, bildet die Hauptmündung mit einer Breite von 260 Meter, während der westliche Seitenarm, Boca de Atajo, und der östliche, Paso de la Patria, bedeutend schmäler sind.

Werfen wir schließlich noch einen Blick zurück auf den soeben von uns befahrenen Strom, diesen Hauptnebenfluß des Rio Parana, und vergleichen dazu die Karte des sich zwischen dem 13. bis 35. Breitegrade ausdehnenden gewaltigen Stromsystems des aus den Flüssen Parana und Uruguay gebildeten Rio de la Plata, so müssen wir uns unwillkürlich wundern, daß man die Länge des Rio Paraguay nur bis zu den Tres Bocas und nicht bis zur Insel Martin Garcia, d. h. bis zum Zusammentreffen mit dem Uruguay, festgesetzt hat, wodurch der (obere) Parana dann bei den Tres Bocas sich in den Rio Paraguay ergossen und so zum Nebenfluß des letzteren geworden wäre. In diesem Fall würde der Paraguay, in einem von Nord nach Süd gerichteten, fast geraden Lauf, einen Weg von 22 Breitengraden oder im Vogelflug gemessen, von 330 geographischen Meilen zurücklegen.

Albert Amerlan, Tucuman.

Digitized by Google

* * *

Bei Schluß der Redaktion trifft nach der „London Gazette" die Nachricht ein,

daß das Küstengebiet zwischen Lagos und der Mündung des Rio del Rey, die Gebiete an beiden Niger-Ufern vom Zusammenflusse des Niger mit dem Benuë bei Lokoja bis zum Meere und die Gebiete auf beiden Benuë-Ufern vom erwähnten Zusammenfluß an aufwärts bis einschließlich Ibi unter Englisches Protektorat gestellt sind.

Hiernach hätte England sich beeilt, sich den Besitz eines großen westafrikanischen Gebietes zu sichern, in welchem es in bezug auf den unteren Niger seit längerer Zeit nach den auf der Berliner Afrikanischen Konferenz bei Anlaß der Besprechung der Niger-Schiffahrtsakte abgegebenen Erklärungen Fuß gefaßt hat resp. welches es in seiner Ausdehnung zu seiner Interessensphäre rechnete. Der Britische Botschafter zu Berlin knüpfte schon an die Zustimmung zur Konferenz in seinem Schreiben vom 4. November v. J. an den Grafen von Hatzfeld den Vorbehalt, „daß die Rechte Großbritanniens am unteren Niger, welche durch Vereinbarungen mit den Eingeborenen erworben sind, wodurch die letzteren die Schutzherrschaft Großbritanniens angenommen haben, gewahrt blieben". Wenn nun auch England in der Konferenz sich zu Garantien der freien Stromfahrt auf dem Niger und seinen Zuflüssen bereit zeigte, so blieb es doch fest in der Weigerung, die Überwachung des Stromes durch eine internationale Kommission besorgen zu lassen. Die seitens der Konferenzmächte garantierten Nigerschiffahrtsakte (26—33. Artikel der Generalakte) sagen im wesentlichen:

Die Nigerschiffahrt ohne Ausnahme irgend einer Abzweigung oder Mündung dieses Flusses ist und bleibt völlig frei für Handelsschiffe aller Nationen in Ladung oder Ballast, sowohl für die Beförderung von Waren als von Reisenden. — In Ausübung dieser Schiffahrt werden die Angehörigen und Flaggen aller Nationen in jeder Hinsicht auf dem Fuße völliger Gleichheit behandelt. — In der ganzen Ausdehnung des Niger werden die auf dem Flusse transitierenden Schiffe und Waren, welches auch ihre Herkunft und Bestimmung sein möge, keinerlei Durchgangsabgaben unterworfen werden. — Die Nebenflüsse des Niger sollen in jeder Hinsicht denselben Gesetzen wie der Strom selbst unterworfen sein. — Die Straßen, Eisenbahnen oder Seitenkanäle, welche zu dem besonderen Zwecke angelegt werden könnten, für die Nichtschiffbarkeit oder für Mängel auf gewissen Strecken des Niderlaufes, seiner Zuflüsse, Abzweigungen und Abflüsse Ersatz zu schaffen, werden in ihrer Eigenschaft als Verkehrsmittel als zu diesem Flusse zugehörig angesehen und gleicherweise dem Handelsverkehr aller Nationen geöffnet. Ebenso wie auf dem Flusse können auf diesen Straßen, Eisenbahnen und Kanälen nur solche Abgaben erhoben werden, welche nach dem Maßstabe der Bau-, Unterhaltungs- und Verwaltungskosten und der den Unternehmern geschuldeten Vergütungen berechnet sind. Bei der Bemessung dieser Abgaben werden die Fremden und die Staatsangehörigen der resp. Gebiete auf dem Fuße vollkommener Gleichheit behandelt. — Im 30. Artikel verpflichtet, sich Großbritannien (ebenso wie im 31. Artikel Frankreich für seine Niger-Gebiete) ausdrücklich, diese Grundsätze der Schiffahrtsfreiheit auf das Bereich der Gewässer des Niger ꝛc., soweit es unter Britischer Souveränität oder Protektorat steht oder stehen werde, anzuwenden.

Vergegenwärtigen wir uns nun an der Hand der diesem Hefte beigegebenen Karte das seitens Englands neuerdings annektierte Gebiet, so haben wir eine Linie von dem Grenzfluß der Kamerunkolonie, des Rio del Rey, nach Norden zu ziehen, welche auf den circa 35 km flußabwärts von Shebu (10° östlicher Länge von Greenwich) am Benuë gelegenen Ort Ibi trifft (welcher als unbedeutend auf unsrer Orientierungskarte nicht vermerkt ist). Das bedeutendere Wukari liegt hiernach innerhalb des deutscherseits nun mit um so größerer Energie als unsre Interessensphäre zu wahrenden großen innerafrikanischen Gebietes, welche Flegel mit solcher Wärme verfochten, — das Gebiet, welches das zukunftsreiche Adamaua-Reich in sich schließt und für Kamerun ein voraussichtlich überaus fruchtbares, für Handel und Industrie sehr ergiebiges Hinterland eröffnen wird. Da die freie Schiffahrt auf dem Niger-Benuë uns gesichert ist und nun England selbst jetzt dem Verkehr auf diesen wertvollen Wasserstraßen ins Innere Afrikas im eignen Interesse alle möglichen Erleichterungen und Schutz zu schaffen bestrebt sein wird, so dürfen wir die nicht unerwarteten Englischen Besitzergreifungen als durchaus nicht nachteilig für unsre in Flegel's Plänen kulminierenden Bestrebungen ansehen, sondern jene Besitzergreifungen vielmehr als eine Konsolidierung der Verhältnisse am untern Niger wie am untern Benuë betrachten, die das deutsche Arbeitsfeld nach Westen abstecken, um uns mit um so größerem Eifer in seiner Erschließung, Bewirtschaftung und Verwertung zu Nutz und Frommen unsers Vaterlandes zu erfüllen. Ist doch auch, nach Flegel's Fahrt auf dem Dampfer „Henry Venn" im Jahre 1879, noch über das Englische Gebiet hinaus flußaufwärts die Schiffbarkeit des Benuë mit europäischen Fahrzeugen bis ungefähr unterm 14° östl. Länge von Greenwich erwiesen, wie dies der stärker gezeichnete Flußlauf unserer Karte veranschaulicht. Gerade das Englische Vorgehen wird den Freunden unsrer Bestrebungen die finanzielle Förderung der Sache Flegel's jetzt um so dringlicher erscheinen lassen, — als eine nationale Pflicht, die jedem eine recht baldige Bethätigung nach Kräften auferlegt.

Die Redaktion.

Redaktionsschluß dieses Heftes am 8. Juni.

Verantwortlicher Redakteur Richard Jesser, Steglitz bei Berlin. Nachdruck, wenn nicht ausdrücklich untersagt, mit Quellenangabe gern gestattet. — Druck von Julius Sittenfeld, Berlin.

Deutscher Kolonialverein.

Der Kreis der Zweigvereine des Deutschen Kolonialvereins hat in der Hauptstadt Bulgariens einen Zuwachs erhalten, der uns als ein Beweis echt nationaler Gesinnung einer ansehnlichen Zahl der dortigen Deutschen mit besonderer Freude erfüllen muß. Am 21. Februar hat sich in Sofia ein Zweigverein konstituiert, mit 25 Mitgliedern, zu dessen Vorstand folgende Herren erwählt wurden: Ingenieur Robert Kaiser (Vorsitzender), Architekt R. Schreiber (Stellvertretender Vorsitzender), Architekt A. Schücke (Schriftführer), Georg Scholtz (Stellvertretender Schriftführer), Christ. Fröhlich (Schatzmeister); als Ersatzmänner die Herren Klenner, Klein und Dieffenbach.

Die besonders infolge der im September v. J. in Eisenach stattgefundenen außerordentlichen Generalversammlung daselbst dem Vereine als Mitglieder in Höhe von 70 Beigetretenen haben sich am 2. Juni zu einem Zweigverein konstituiert. Die von echt patriotischem Geiste beseelte Versammlung eröffnete der Vorsitzende, Herr Bezirkskommissar Elle, durch einen fesselnden Vortrag über das Erwachen und die Entwickelung der kolonialen Bewegung in unserm Volke, über die Leistungen und Aufgaben des Deutschen Kolonialvereins. Jeden nationalgesinnten Deutschen zur Mitarbeit an dessen Werke aufzufordern, sei Recht und Pflicht seiner Mitglieder, denn nicht handele es sich bei dem Wirken des Deutschen Kolonialvereins um direkte kolonisatorische Unternehmungen zur Erzielung persönlichen wirtschaftlichen Gewinnes, sondern um Arbeiten zum Nutzen der Gesamtheit. Seine großen Aufgaben könne er aber nur lösen, wenn die Zahl seiner Mitglieder auf das doppelte und dreifache steigt; auch in Eisenach solle nun durch Bildung eines Zweigvereines ein weiterer Impuls gegeben werden. — Nachdem hierauf Herr Oberbürgermeister Dr. Eucken seine Freude darüber ausgesprochen, daß die Kolonialbestrebungen hier Anklang finden, erklärte er sich gleich dem Vorsitzenden, und wie nach ihm Herr Fabrikbesitzer Köllner, dafür, daß dieselben in Eisenach nicht in Widerspruch, sondern im Einvernehmen mit Apolda*) gefördert werden sollen. Zum Vorstande — mit dem Rechte der Kooptation — wurden einstimmig erwählt die Herren Bezirkskommissar Elle (Vorsitzender), Oberbürgermeister Dr. Eucken (Stellvertretender Vorsitzender), Fabrikdirektor Köllner (Schriftführer), Leutnant z. D. von Riepenhausen und Bankier Ziegler (Schatzmeister).

Der Oberbadische Zweigverein bethätigt seinen regen Eifer für unsre Bestrebungen auch durch eine Agitation in der Lokalpresse der kleinen Städte und Dörfer, um für die überseeische Politik des Reiches immer mehr und mehr Interesse und Begeisterung in den noch fernstehenden Schichten zu gewinnen. Besonders sucht er die an den verschieden Orten bestehenden Vereine, wie Kriegervereine, Lesegesellschaften ꝛc. zur korporativen Mitgliedschaft des Deutschen Kolonialvereins anzuregen, da doch dadurch die Deutsche Kolonialzeitung Zirkulation und Einfluß in jenen Kreisen erhält.

*) Dieser, unter dem Namen „Thüringischer Zweigverein des Deutschen Kolonialvereins, Sitz Apolda", hat sich nach seinen Satzungen das Ziel gesteckt: „die in Thüringen zerstreuten Kräfte für den Deutschen Kolonialverein zu gewinnen und zu sammeln." Die Red.

Wir möchten an dieser Stelle auf den auf dem Umschlage des 12. Heftes abgedruckten „Aufruf zur Errichtung eines Denkmals für Dr. Gustav Nachtigal in Stendal" noch besonders aufmerksam machen; das Büreau des Deutschen Kolonialvereins in Berlin SW. (wie gewiß auch unsre Zweigvereine) ist gern bereit, Spenden hierfür dem Komitee zu übermitteln. — Die hohe Verehrung für den Verewigten hat auch die Gesellschaft für Erdkunde zu Berlin beschließen lassen, die letzte Ruhestätte Nachtigal's auf Kap Palmas durch ein Grabdenkmal zu schmücken und eine Büste des großen Forschers durch Künstlers Hand anfertigen zu lassen, zur Aufstellung in der Vereinsbibliothek. Zur Mithilfe an der Ausführung ihres Vorhabens wendet sich die Gesellschaft für Erdkunde auch an die Mitglieder aller deutschen geographischen und verwandten Gesellschaften mit der Bitte um Beiträge. Einzahlungen sind zu richten an das Büreau der „Gesellschaft für Erdkunde", Berlin W., Friedrichstraße 191. Möge auch zu dieser Huldigung die Förderung aus dem Mitgliederkreise des Deutschen Kolonialvereins nicht fehlen.

Vierte ordentliche Generalversammlung des Westdeutschen Vereins für Kolonisation und Export, Zweigverein des Deutschen Kolonialvereins.

Der Westdeutsche Verein für Kolonisation und Export hielt seine diesjährige vierte ordentliche Generalversammlung am 10. Juni in den Räumen der Lesegesellschaft zu Köln ab. Die zahlreiche Beteiligung von Männern der Wissenschaft, des Handels und der Gewerbe bekundete einesteils das große Interesse, welches der Deutschen Kolonialpolitik entgegengetragen wird, anderenteils auch die erfreuliche Zunahme, welche der Verein in der letzten Zeit erfahren hat. Nachdem zunächst der Vorsitzende, Herr Dr. F. Fabri-Godesberg die Generalversammlung um 11¼ Uhr vormittags eröffnet, erteilte er dem Schriftführer Herrn Handelskammersekretär Ernst Scherenberg-Elberfeld das Wort zur Erstattung des Jahresberichts, welcher mit den geschäftlichen Mitteilungen einen geistvollen Rückblick auf die kolonialpolitische Bewegung in Deutschland und das Eingreifen des Deutschen Kolonialvereins in dieselbe verband und von lebhaftem Beifall begleitet war. Wegen Raummangel müssen wir uns leider versagen, den Wortlaut des Berichts wiederzugeben und uns nur auf Wiedergabe des auf die letztjährige Entwickelung des Vereins Bezüglichen beschränken. Der Schriftführer konnte in sehr erfreulicher Weise berichten, daß die Mitgliederzahl des Westdeutschen Vereins seit 5. Juni v. J. von 625 auf gegen 1000 gestiegen sei. Die innerhalb des Westdeutschen Vereins ꝛc. bestehenden Sektionen haben durch die in Gelsenkirchen mit 98 Mitgliedern gebildete Abteilung weiteren Zuwachs erhalten; der Vorsitzende derselben, Herr Direktor Kirdorf, wurde in den Vorstand des Westdeutschen Vereins ꝛc. gewählt. Ferner wurde der Vorsitzende des Vereins der Industriellen des Regierungsbezirks Köln, Herr Kommerzienrat Langen, in den Vorstand des Westdeutschen Vereins ꝛc. kooptiert.

Digitized by Google

Herr Kommerzienrat Pfeiffer-Düsseldorf als Kassierer erstattete nunmehr den Kassenbericht. Danach betrugen die Einnahmen im Jahre 1884 6231 ℳ 48 ₰, die Ausgaben 3866 ℳ 95 ₰. Am 31. Dezember 1884 war ein buchmäßiger Bestand von 2364 ℳ 53 ₰ zu verzeichnen. Nach Leistung verschiedener weiterer Zahlungen wurde in das Jahr 1885 mit einem wirklichen Bestande von 916 ℳ 1 ₰ eingetreten. Auf Antrag des Herrn Regierungsrat Königs-Düsseldorf, welcher die Rechnung geprüft, wurde dem Kassierer Entlastung erteilt und ihm zugleich der Dank für seine Mühewaltung und gewissenhafte Kassenführung ausgesprochen.

Zum Schlusse der Generalversammlung wurde noch die Ergänzungswahl des Vorstandes vorgenommen. Es schieden statutgemäß aus die Herren: G. Conze-Langenberg; Freiherr Dr. von Heereman-Zuydwyk-Münster; Postdirektor Wiche-Oberhausen; Amtsrichter Dilthey-Aachen; Kommerzienrat Pfeiffer-Düsseldorf; Geh. Kommerzienrat Heimendahl-Krefeld; F. A. Hasenclever-Düsseldorf; Kommerzienrat Friederichs-Remscheid; M. Hasenclever-Remscheid; Justizrat Dr. Goose-Essen; Direktor Klein-Heinrichshütte bei Au a. d. Sieg und C. Lueg-Oberhausen. Die sämtlichen Herren wurden durch Zuruf wiedergewählt.

An diese geschäftliche Sitzung reihte sich im großen Saale der Lesegesellschaft eine öffentliche Versammlung an. Dieselbe wurde um 12½ Uhr von Herrn Dr. F. Fabri mit der Mitteilung eröffnet, daß er mit Rücksicht darauf, daß noch mehrere Punkte zur Verhandlung gelangen würden, die nicht hätten vorgesehen werden können, auf seine Ansprache über die mancherlei Aufgaben, welche durch die kolonialen Erwerbungen unsrer Staatsregierung und unsrer Nation vorliegen, Verzicht leiste und deshalb gleich Herrn Dr. E Pechuel-Lösche aus Jena zu einem Vortrage über die deutschen Schutzländer in Südwestafrika nach eigner Anschauung das Wort erteile. Der als kompetenter Beurteiler Westafrikas geschätzte Forscher gab in einem sehr fesselnden Vortrage nunmehr folgenden Bericht über seine im vorigen Jahre unternommene Reise nach Lüderitzland, unter Vorausschickung der wenigen bekannten Daten aus der älteren Geschichte dieses Gebietes:

„1836 und 1837 zog der Engländer Sir James Alexander vom Kaplande, ausgehend vom Namalande, über den Oranjefluß durch Großnamaland zum Kuisib und ging dann von da weiter nach Westen zur Walfischbai. Dort traf er damals schon Walfisch- und Haifischfänger an, welche die Eingeborenen nicht sonderlich rühmenswert behandelten. Er ging dann vom Kuisib ostwärts weiter und kam bis in die Gegend des heutigen Rehoboth. Ihm folgte 1850 ein zweiter englischer Reisender, Sir Francis Dalton, der von der Walfischbai aus in das Innere vordrang, Ovamboland besuchte und dann abwärts ging nach Windhoek, worauf er jedoch bei dem Versuch, bis zum Ngami-See vorzudringen, in Tunobis wieder umkehren mußte. Mit ihm reiste ein Schwede, der nachmals so berühmt gewordene Charles Andersson. Dieser blieb, als Dalton das Land verließ, zurück, wurde Händler und zu gleicher Zeit gewaltiger Elefanten- und Straußenjäger, wodurch er den Grund zu großem Vermögen legte. Im Jahre 1869 starb Andersson. Auf seine Veranlassung hin waren andre Schweden, insbesondere Eriksson, ins Land gekommen. Eriksson, der jetzt noch lebt, ist einer der größten Jäger Südafrikas. Das Wild wurde so massenhaft erlegt, daß fast gar nichts mehr vorhanden ist. Während Andersson seine großen Jagdzüge ins Innere unternahm und immer mehr Leute heranzog, die ihm als Jäger dienen mußten, hatte man im Namaland Kupfererze gefunden, und sehr bald machte sich in den Kolonien ein Kupferfieber bemerkbar, das vielleicht noch gefährlicher war als das Wechselfieber. Es bildeten sich Gesellschaften, welche die im Innern vorhandenen in der That wertvollen Kupfererze auszubeuten suchten. Aber sie hatten mehr Beamte als Arbeiter und konnten ihre Erze nur vermöge Ochsenwagen 200 Meilen aus dem Innern nach der Küste bringen. Bei dieser Unzugänglichkeit der Gebiete, die überdies ohne Wasser und Vieh waren, gestalteten sich die Unternehmen nicht günstig; die Bearbeitung der Kupferminen dauerte nur so lange (1855—1860) bis das hineingesteckte Kapital aufgewirtschaftet war. Von all jenen Bergwerks-Gesellschaften ist nur eine einzige übrig geblieben, diejenige in Kleinnamaland, die in bezug auf Prosperität und Dividende keine ihres gleichen besitzt.

Andersson und Eriksson stehen durch ihre Tüchtigkeit, Ehrbarkeit und ihr verbindliches Wesen im Kaplande, in ganz Südafrika bei Eingeborenen und Europäern in hohem Ansehen. Eriksson ließ nun eine ganze Reihe Leute aus Europa kommen. Es waren meist Tollköpfe, die sich entweder für prädestinierte Afrikaforscher hielten oder mit Gewalt Löwen u. s. w. schießen wollten. Sie zeichneten sich nur dadurch aus, daß sie in kurzer Zeit tausende von Bier- und Weinflaschen austranken. Diese Leute überschwemmten das ganze Land und schossen in etwa 6—7 Jahren (von 1874—1881) das Land so total ab, daß das nutzbare große Wild, namentlich Elefanten und Strauße fast gänzlich vernichtet ist. Die Wirtschaft wurde derartig toll und das Umgehen mit Schießgewehren so leichtsinnig, daß kein Mensch seines Lebens mehr sicher war und die Kapkolonie sich genötigt sah, Leute dorthin zu schicken, um dem Unfug Einhalt zu thun. Es waren schon verschiedene blutige Zusammenstöße mit den Eingeborenen an der Bai erfolgt und in den 60er Jahren mehrfach Kriegsschiffe dort gewesen, aber es hatte nichts erreicht werden können. Es wurden nun Englische Beamte dorthin geschickt, insbesondere ein Herr Palgrave, der ein tüchtiger Unterhändler war und auch durch sein außerordentlich verbindliches, liebenswürdiges Benehmen einen großen Einfluß auf die Eingeborenen ausübte. Allein die Versprechungen, die er den Eingeborenen machte, und die von ihm abgeschlossenen Verträge wurden von der Kapregierung nicht gehalten, teils weil England sich fürchtete, Truppen ins Land zu schicken, wo man in den Tropen und Wüsten die Menschen gar nicht finden kann, und anderseits, weil die Kosten zu groß waren, überdies auch politische Verwickelungen eintraten und die Kaffernkriege die Macht der Kolonie so lähmten, daß man sich nicht vorzugehen getraute. Nachdem nun aber 1875 im Parlament der Kapkolonie eine Resolution angenommen war, wonach die Regierung das Recht haben sollte, in der Nähe der unteren Küste sich festzusetzen und die Grenzen der Kapkolonie über den Oranjefluß hinaus nach Norden zu erweitern, wurde wiederum Mstr. Palgrave gesandt, und alsdann annektirte England am 12. April 1878 einen Teil der Walfischbai und seiner nächsten

Umgegend. Nun waren früher schon Streitigkeiten zwischen Engländern und Portugiesen entstanden, weil England 1797 die ganze Küste als Englisches Eigentum erklärt hatte und darin zu weit gegangen war. Auf dem Wiener Kongreß 1815 wurde durch die Englische Gesellschaft für Abschaffung der Sklaverei dahin gewirkt, daß die Signaturmächte darüber gewisse Abkommen trafen. Das war aber nicht genügend für England und Portugal, die sich über den Besitz stritten. Beide Länder schlossen nachher, 1817, zu London einen Separatvertrag, worin bestimmt wurde, daß in Südafrika der Sklavenhandel verboten sein sollte mit Ausnahme in den Portugiesischen Besitzungen, die sich vom 8—18° südlicher Breite erstreckten. Dieser Vertrag ist wegen seines Wortlautes gerade jetzt, wo die Portugiesen wieder Ansprüche auf die Süddomäne des Deutschen Gebietes erheben, von besonderer Wichtigkeit.

Herr Palgrave wurde dann im Laufe der Zeit nochmals ins Land und außerdem eine Anzahl andrer Englischer Beamte nach der Walfischbai geschickt, die nun in die unangenehme Lage kamen, daß sie auf Befehl der Kapregierung von allen Deutschen, die weit im Hinterlande wohnten und auch nicht den geringsten Schutz empfingen, einen hohen Zoll zu erheben hatten für alle Waren, die dorthin geschickt wurden. Dieses englische System führte zu einer scharfen Beurteilung; es erregte böses Blut, und die Mißstimmung übertrug sich auf die Person der Englischen Beamten, allerdings mit Unrecht, denn diese thaten nur, was ihres Amtes und ihre Pflicht war, und sie waren im übrigen sehr umgängliche, liebenswürdige Leute.

Sehr verdient gemacht um das Wohl der Eingeborenen jener Länder haben sich die rheinischen Missionare, welche sich dort Mitte der 40er Jahre niedergelassen und allenthalben Stationen gegründet haben. Diese Missionare haben — abgesehen von der Religion — in bezug auf die Kulturmission im Großnama- wie im Hereroland so viel geleistet, wie in jenen Ländern überhaupt nur geleistet werden konnte; sie sind es, welche das deutsche Anrecht auf jene Länder wesentlich begründen, denn niemand anders hat sich Mühe gegeben, die Verhältnisse dort zu verbessern, als nur die Deutschen.

Und nun zur Schilderung der Länder selbst! Die Gebiete gehören der ursprünglichsten Erstarrungskruste der Erde an (Urgneis und kristallinische Schieferformation) und haben ursprünglich unter dem Meeresspiegel gelegen. Das Land ist dann bei dem allmählichen Auftauchen unter den Einflüssen der Witterung und der Bearbeitung der Meereswogen so eingeebnet worden, daß die früheren Erhebungen meistenteils nur unter Sand und Kies versteckt liegen und nur noch die höchsten Spitzen, die Kopjes, darüber etwas hervorragen. Der Kies ist von Erbsen- bis Haselnußgröße und mit Sand vermischt. Die Form des Gebirges ist die einer allmählich bis auf 1500 m, bis zur Wasserscheide des Ngami-Sees, aufsteigenden Ebene, von welcher alle Gewässer sehr schnell nach dem Meere ablaufen. Das Land ist meteorologisch in bezug auf die Regenverteilung so ungünstig als möglich gelegen, weil die vom Indischen Ozean kommenden feuchten Winde, die Passatwinde, ihre Feuchtigkeit an der Ostküste schon abladen, wenn sie die Erhebungen überschreiten, während die über die kalten Meeresströmungen von Südwesten kommenden beim Absteigen über die erhitzten Ebenen immer trockener werden. Das Land hat vorzugsweise Genitalregen, da es aber gerade an der Grenze liegt, erhält es davon nicht soviel, als ihm nach seiner geographischen Breite zukommen müßte, und außerdem sind die Temperaturen auf den Höhen bedeutenden Schwankungen unterworfen. So waren an einem Tage 43 Grad Wärme und in der Nacht fror uns das Wasser am Ochsenwagen. Da nun die Niederschläge gering, die Luft im größten Teil des Jahres außerordentlich trocken und die Bodenverhältnisse sehr ungünstig sind, so werden selbst die geringen Regenmengen, welche das Land erhält, weniger wirken, als wenn sie auf guten Boden fielen. Der Regen schlägt einfach durch den Sand und Kies, sammelt sich in den Vertiefungen und strömt nach den Flüssen. Das Wasser verzieht sich so rasch, daß die Flüsse genau wie die Rinnsteine in einer großen Stadt bei starkem Regen voll Wasser laufen und wenn der Regen vorbei ist, gleich wieder trocken sind. Die Flußbette liegen also den größten Teil des Jahres trocken. Es ist daher Kulturland nur dicht an den Ufern der Flüsse und an einigen andern günstigen Stellen oder auch im Flußbette selbst zu finden, wo dann allerdings zu befürchten ist, daß die Ernte bei größeren Regengüssen durch den Fluß wieder weggerissen wird. Diesen Verhältnissen entsprechend ist die Vegetation äußerst spärlich; von der Westküste an, wo sie fast Null ist, verbessert sie sich zusehends bis zur Wasserscheide am Ngami-See. Infolge der ungünstigen Boden- und Regenverhältnisse ist die Kultur jener Landschaften eine viel geringere, als dies bei besseren Bodenverhältnissen der Fall sein würde. Jede Pflanze ist gezwungen den Kampf ums Dasein unterirdisch zu führen und beherrscht infolgedessen für sich ein gesondertes kleines Gebiet. An den Flußufern und da, wo sich überhaupt noch etwas Feuchtigkeit findet, ist Baumwuchs vorhanden. Leider ist dies aber nur sehr wenig der Fall und daher trägt die ganze Pflanzenwelt den Charakter der Mimosen. Trotzdem aber macht das Land einen wunderbaren Eindruck und zwar durch seine wirklich grandiose Einförmigkeit. Man findet nur Hungerpflanzen, Gräser, Dornbüsche und in den günstigsten Gegenden Dornbäume. Die Gräser, welche sich vorfinden, sind allerdings sehr nahrhaft, sie geben den Hereros die einzige Möglichkeit, ihren Viehstand zu erhalten und das Vieh wird sehr fett — aber deutsche Ochsen würden dieses Gras gar nicht als freßbar, als Futter anerkennen. Zur Regenzeit verdoppelt, ja verdreifacht sich der Graswuchs im Lande, und sobald wieder eine große Trockenheit kommt, verschwindet natürlich wieder alles, und nur die kräftigsten Exemplare bleiben bestehen. Ebenso ist es mit den Tieren, die gleichfalls einen Kampf ums Dasein führen. Früher gab es Hunderttausende von Antilopen, heute haben sich die Herden dieser Tiere arg gelichtet. Löwen gibt es nur noch drei, die sogenannten nummerierten Löwen (Heiterkeit), sie wohnen an der Walfischbai und sind so schlau geworden, daß sie nicht zu fangen sind. So hat sich durch die rücksichtslose Vernichtung der Wildstand erheblich vermindert. Während zur besten Zeit in der Mitte der siebziger Jahre jährlich etwa 15000 kg Elfenbein und 3000 bis 5000 kg Straußfedern im Werte von etwa 1000000 ℳ abgesetzt wurden und dem Quantum Elfenbein entsprechend, jährlich etwa 50000 Elefanten sterben mußten, ist die Ausfuhr jetzt derartig zurückgegangen, daß sie in den letzten Jahren nur noch etwa

1 500 kg Elfenbein und 5- bis 700 kg Straußfedern beträgt.

Die Zukunft des Landes beruht hauptsächlich darin, daß zunächst die Mineralschätze desselben ausgebeutet und dabei die Eingeborenen zur Arbeit herangezogen und daneben bei gründlicher Durchforschung des Landes die verhältnismäßig günstigen vereinzelten Bodenfleckchen verwertet werden, um durch Acker- und Gartenwirtschaft in kleinem Umfange das zu erzielen, was der Boden überhaupt noch liefern kann. Da europäisches Gemüse vorzüglich gedeiht, so würde sich auf diese Weise im Laufe der Jahre für einige Hundert kleine Häuslerwirtschaften, welche nebenbei noch etwas Viehzucht betreiben könnten, eine Heimat finden. Aber vor allzu großen Hoffnungen muß ich warnen, damit nicht jetzt schon die Leute haufenweise hinströmen mit allen möglichen Erwartungen und Hoffnungen, welche niemals in Erfüllung gehen können. Mit der Zeit, wenn das Land mehr untersucht worden ist, werden sich die Verhältnisse wohl immer besser gestalten, aber jene großartige Dornbusch-Einöde, welche die Hauptfläche des Landes einnimmt, wird niemals unter Kultur gesetzt werden können; diese wird sich nur auf die einzelnen Ufersäume der Flüsse beschränken müssen. Auch alle jene großartigen Ideen, durch Fangdämme u. s. w. eine günstige Bewässerung der Hochfläche zu erzielen, muß man von vornherein fallen lassen, weil sich dieselben durchaus nicht so durchführen lassen, und es wäre in der That sehr wünschenswert, wenn die Herren, welche nach dieser Richtung hin von ihrem Studierzimmer aus so musterhafte Pläne zu entwerfen verstehen, ihr großes Wissen erst einmal dahin verwerten wollten, daß sie die Ödländereien unsers Vaterlandes, z. B. die Lüneburger Heide, in fruchtbringende Gefilde verwandeln wollten.

Das Land hat auch insofern noch eine Zukunft, als, wenn allmählich und in besonnener Weise vorgegangen wird, nach Nordosten hin und über das Sambesi-Gebirge hinaus immerhin ein Handel betrieben werden kann, dessen Bedeutung jetzt noch gar nicht zu schätzen ist, den vielmehr erst die Zukunft darthun muß. Große Hoffnungen darf man aber heute darauf noch nicht setzen, denn jene Gebiete sind nicht mehr gesund. Der schlimmste Feind des weißen Mannes, das Fieber, herrscht in denselben; der Weg dahin ist weit, und Schwierigkeiten aller Art stellen sich entgegen. Jedenfalls ist die Walfisch-Bai und das Herero-Land ein wertvolles Eingangsthor nach den zentralafrikanischen Ländern und das Klima in den Küstengebieten jener Breiten darf als gesund bezeichnet werden.

Ein großer Nachteil für unsre Pioniere ist der, daß seit Menschengedenken die braunen Völker Südafrikas, die Bantu, mit den gelben Menschen, den Hottentotten oder Namas, wie sie sich selbst nennen, in einem Rassenkampfe liegen. Die Hottentotten sind aus dem Paradiese jenes Landes, Natal, verdrängt worden durch die Kaffern und Dschuanen. Ihnen kamen die Hereros entgegen, die bis Nama-Land gekommen sind. Dahinein gehen keine Hereros, denn diese wissen, daß ihnen in jener Wüste für ihre Herden alles fehlt; das Wasser mangelt, das Gras ist selten, und sogar der Dornbusch geht stellenweise gänzlich aus. Die armen Hottentotten, aus ihrem früheren Paradiese herausgedrängt, sitzen in der Wüste und werden Räuber, teils aus Not, teils aus Lust. Sie rauben, von weißen Händlern aufgestachelt, den Hereros die Rinder zu Hunderten und Tausenden und tauschen sie gegen neue Patronen und Gewehre besserer Konstruktion aus, und es sind leider nicht bloß Engländer, die sich an diesem Handel beteiligen. Jener Rassenkampf kann erst dann aufhören, wenn die Weißen keine Gewehre und Patronen mehr liefern. Heute noch kann man an einzelnen Stellen die Knochen der bei der Bewachung ihrer Herden erschlagenen Hereros frachtwagenweise zusammenfahren lassen. Die einzigen, die dort bisher mit sorgsamer Hand und in ausgezeichneter Weise Gutes gewirkt haben, sind, wie schon erwähnt, die deutschen Missionare, Mitglieder der Rheinischen Missionsgesellschaft. Als im Jahre 1880 der Krieg ausbrach, flohen sämtliche Beamten der Englischen Regierung aus dem Lande und überließen dasselbe seinem Schicksal. Die Thätigkeit der deutschen Missionare ist es auch ganz allein, auf Grund deren das Deutsche Reich dieselben in Besitz genommen hat, denn sie haben den Kulturzustand der Eingeborenen gehoben und die Einwohner, soweit es im Bereiche der Mission lag, zu ordentlichen Menschen gemacht

Die Hauptaufgabe unsrer Regierung muß nun vor allem darin bestehen, in jenen Gegenden mit dem Hinterhalt der Macht einzutreten und die Kämpfe der Eingeborenen untereinander ein für allemal dadurch zu beendigen, daß sie zwischen die Hereros und Hottentotten gleichsam einen Keil hineinschiebt, eine Art Militärgrenze, oder besser gesagt Polizeigrenze bildet, um auf diese Weise dem meist besitzenden Volke, den Hereros, seinen Viehstand zu sichern. Es ist dabei aber auch unbedingt nötig, mit aller Strenge vorzugehen und die Übelthäter rücksichtslos zu hängen; denn Redensarten nützen bei diesem Volke nichts; die haben sie zur Genüge von den Engländern kennen gelernt.

Bei unsrer Zivilisationsarbeit in Afrika dürfen wir nicht nach Jahren, sondern nach Jahrzehnten und Generationen rechnen. Es ist eine Arbeit für die Zukunft, und wer sich dabei beteiligt, der muß eben bedenken, daß wir für unsre Nachkommen arbeiten, die erst den Nutzen davon haben werden." (Lebhafter Beifall.)

Der Vorsitzende Herr Dr. F. Fabri dankte dem Redner für seine eingehenden und interessanten Schilderungen und knüpfte daran noch einige weitere Bemerkungen an, welche das von dem Redner über die Zukunft jener Länder Gesagte völlig bestätigten. Alsdann gedachte er Dr. Nachtigal's; berührte hierbei, wie der Vorstand gehofft, ihn auf seiner Rückreise nach Berlin in der heute stattfindenden Generalversammlung begrüßen zu können. Aber leider sei es anders gekommen. Um das Andenken des Verstorbenen zu ehren, erhob sich die Versammlung auf Aufforderung des Vorsitzenden von den Sitzen. Herr Dr. Fabri bewillkommnete nun Herrn Hugo Zöller, den rühmlichst bekannten Berichterstatter der „Kölnischen Zeitung", welcher von seiner mittelwestafrikanischen Reise in diesen Tagen zurückgekehrt.

Derselbe nahm wie folgt das Wort: „Während im Anfange jenes Feldzugs für Kolonialpolitik, der durch Dr. Fabri's Broschüre: „Bedarf Deutschland der Kolonien?" eröffnet worden ist, vor allem die Angriffe die politische Seite berührten, ist neuerdings und mit einer Berechtigung mehr auf das schlechte Klima hingewiesen worden. Es kann ja nicht geleugnet werden, daß, wenn ich etwa im Sinne einer Lebensversicherung sprechen wollte, beim Aufenthalt in Afrika die Aussicht zu sterben 25 bis 30 Prozent

Digitized by Google

größer sein mag wie in Europa. Trotzdem ist bei diesen Angriffen viel Übertreibung untergelaufen, und ich möchte versuchen, einige davon zu widerlegen. Vor allem hat man auch anfangs darauf gefußt, daß Westafrika für die Auswanderung überhaupt in Frage kommen könnte. Für solche, welche seit Dr. Fabri's Broschüre die Veröffentlichungen über Kolonialpolitik verfolgt haben, kann es eigentlich außer Zweifel sein, daß man nach Westafrika nicht auswandern soll. Ein solches Land, und selbst das Kamerungebiet mit eingeschlossen, kommt nur in Betracht für die Kaufleute und die wenigen Beamten. Außerdem ist Westafrika in mancher Hinsicht schlechter, aber auch in mancher Hinsicht weit besser als andre Tropenländer. Es ist auffallend, daß ein Mann wie Professor Virchow, dessen Name nur mit größter Verehrung genannt werden kann, Westafrika mit andern Tropenländern ziemlich gleich beurteilt hat. Er erwähnt unter anderm, daß Europäer, die zu den Tropenländern übersiedeln, bloß etwa bis zur dritten Generation dort gedeihen könnten. Ich könnte aber Stammbäume von Familien anführen, die sechs bis sieben Generationen hindurch sich in Indien und in Niederländisch-Indien sehr wohl befunden haben. Wenn ich vorhin sagte, daß Westafrika in mancher Hinsicht besser sei, als andre tropische Länder, dann bezieht sich das hauptsächlich darauf, daß epidemische Krankheiten, mit Ausnahme einiger weniger Fälle, niemals dort vorgekommen sind. Das Gelbe Fieber ist mit Gewißheit bloß zweimal in Senegambien festgestellt worden. Andre Epidemien, Pocken, Diphtheritis haben sich niemals von den Eingeborenen auf Europäer übertragen. Dann haben die Ärzte, die in Westafrika leben, die ich fast alle persönlich kennen gelernt, mir stets versichert, daß sie von Europäern nur wegen Fieber und Hautkrankheiten zu Rate gezogen worden seien, was wohl auch meist daher rührte, daß die meisten Leute, die dort hingehen, in den kräftigsten Jahren stehen. Tuberkulose, wenn sie nicht von Hause aus mitgebracht war, hat in Westafrika nicht festgestellt werden können. Die schlechteste Seite des Klimas im tropischen Westafrika ist, daß ausnahmslos jeder Europäer vom Fieber befallen wird, ohne Ausnahme jeder, der längere Zeit dort lebt. Nach der Aussage von Ärzten ist mir wenigstens kein Fall bekannt, daß irgend ein Europäer völlig vom Fieber verschont geblieben wäre. Diese Fieber sind nicht so schlimm, wie man sich das nach den letzten Schreckensnachrichten, die nach Europa gelangt sind, vorstellen mag. In den meisten Fällen ist es nichts weiter als ein gewöhnliches Wechselfieber, das in dieser Form wohl niemals zum Tode führt. Eine zweite schlimmere Form ist das biliöse, eine dritte das perniziöse Fieber. Es wird Sie vielleicht interessieren, wenn ich Ihnen mitteile, wie es mir selbst in bezug auf das Fieber ergangen ist. Sechs Monate lang bin ich in Afrika vollständig ungestraft geblieben. Ich habe mich dort fast ebenso wohl gefühlt als in Europa. Das erste Zeichen des Fiebers war etwa derart, als ob ich einen starken Rheumatismus bekommen hätte; ich sollte aufs Pferd steigen und fühlte Schmerzen dabei; dann folgte eine große Nervosität; nach einer starken Dosis Chinin ließ die Krankheit wieder nach, aber einige Tage bekam ich Schüttelfrost und das Fieber wurde wieder sehr stark. Und so geht es allen Leuten. Das erste Fieber pflegt ziemlich stark zu sein, dann folgen schwächere, und erst wenn keine Rücksicht auf die Gesundheit genommen wird, pflegt dann später ein biliöses oder perniziöses Fieber einzutreten. Hand in Hand mit dem Fieber gehen andre Erkrankungserscheinungen. Vor allem ist das die Blutarmut. Es gibt kaum einen in Westafrika lebenden Europäer, der nicht in gewisser Zeit blutarm würde. Ferner äußert sich diese Form der Erkrankung in Wunden, namentlich an den unteren Extremitäten. Die Betreffenden versicherten, daß, solange sie diese Wunden besaßen, kein Fieber bei ihnen auftrat, daß es sich aber, sobald die Wunden sich schlossen, in ein bis zwei Tagen wieder einstellte. Diese Wunden lassen braun-schwarze Flecken zurück, und es gibt einzelne Leute, deren Extremitäten durch solche Flecken beinahe so schwarz geworden sind wie diejenigen des Negers. Diese Erkrankungen hindern nicht, daß einzelne Leute sehr lange in Afrika gelebt und sich verhältnismäßig wohl dabei gefühlt haben. Ich meine vor allen Dingen den bekannten und hochverdienten Vorsteher der Baseler Missions-Faktorei in Christianburg, ferner den Bischof Libeer in Gabun, der 33 Jahre in Westafrika gelebt hat. Während, wie gesagt, die Erkrankungen der Europäer sich fast ausschließlich auf Fieber und Hautkrankheiten beschränken, gibt es eine Unzahl Erkrankungen der Neger, die, wie die Ärzte sagen, fast noch gar nicht studiert sind. Zum tropischen Westafrika rechnet man die Küste von der Südseite Marokkos an, wo schon wieder ein gesundes Klima herrscht. Es ist durchweg derartig, wie ich es geschildert habe, was allerdings nicht ausschließt, daß einzelne Strecken mehr, andre weniger ungesund sind. Im allgemeinen nimmt man an, daß die Nigermündung der ungesundeste Teil von ganz Westafrika sei; in zweiter Linie würde dann Senegambien und Liberia folgen. Zu den gesunderen Teilen des tropischen Westafrika gehören sowohl das Togogebiet wie das Kamerungebiet und Gabun, bis zu einem gewissen Grade auch noch Kongo. Wenn ich als Nichtarzt über solche Dinge zu Ihnen spreche, so geschieht das aus mehreren Gründen: zunächst weil ich die meisten Tropenländer aus eigner Anschauung kennen gelernt habe, dann aber, weil ich gerade dieses Thema aufs eingehendste mit Dr. Nachtigal besprochen und aus dessen Tagebüchern eine große Menge statistischen Materials entnommen habe. Dr. Nachtigal's Leistungen sind allen bekannt; es würde wenig zuzufügen sein, zumal von mir, der ich doch nur kurze Zeit mit ihm zusammen gewesen bin.

Ein paar Worte nur möchte ich noch über Dr. Nachtigal sagen, nicht über Dr. Nachtigal als Forscher und Politiker, sondern als Mensch. Alle Leute, welche mit diesem außerordentlichen Manne in Berührung gekommen sind, haben denselben Eindruck einer hinreißenden Liebenswürdigkeit empfangen. Freund und Feind, d. h. in politischer Hinsicht, sprechen sich in derselben Weise aus; alle waren dermaßen von ihm entzückt, daß, als ich später zu ihnen kam, sie mir nicht genug von ihm zu erzählen wußten. Ich bin kurz vor seinem Tode mit Dr. Nachtigal zusammengewesen. Es gehörte zu seinem Wesen, anfangs eine gewisse Zurückhaltung an den Tag zu legen, wenn er aber die Person besser kennen gelernt hatte, so zeigte er trotz seiner vollkommenen Klugheit eine ganz erstaunliche Offenheit, die in mancher Hinsicht an unsern Fürsten Reichskanzler erinnern konnte. Wenn er sprach, glaubte man, er gebe alles, was er habe und wisse. Man hielt ihn deshalb nicht für einen Diplomaten, und doch war er ein solcher im vollendetsten Maße.

Er hat niemals etwas veröffentlicht, was der von ihm vertretenen Sache hätte schaden können. Es war ein sehr schöner Zug seines Charakters, daß er bei allen Leuten, die ihm oder der Regierung empfohlen wurden, kleinere Fehler niemals beachtete, sondern in erster Linie war für ihn bestimmend die Noblesse des Charakters. Kleinere Anschuldigungen wies er stets mit den Worten zurück: „Dieser Mann ist nobel und denkt nobel!“ Von seinem Pflichtgefühl habe ich die schönsten Proben gehabt. Zu der Zeit, als ich ihn kennen lernte, muß er schon nicht mehr sehr kräftig gewesen sein; aber trotzdem machte er Märsche mit, als ob er 20 bis 30 Jahre jünger gewesen wäre; er schlief auf dem nackten Fußboden bloß mit einer Decke zugedeckt; längere Zeit genoß er nur Baumölsuppe und erlaubte sich höchstens dann und wann des Abends beim gemütlichen Plaudern ein Glas Palmwein, welcher ähnlich wie Most schmeckt.

Dr. Nachtigal war anscheinend ziemlich kräftig, von mittlerer Größe und breiter Brust; aber schon der Umstand, daß er in seiner Jugend durch eine Lungenkrankheit veranlaßt worden ist, nach Algier zu gehen, läßt darauf schließen, daß auch hier der Schein trügt. Gegen Ende Januar, nachdem er mehrere leichte Fieberanfälle gehabt, begann er zu klagen, daß er Schmerzen fühle. Auch begann seine Heiterkeit nachzulassen. Am 22. April verließ ich mit ihm Kamerun. Wir hatten verabredet, daß, während Dr. Nachtigal nach Gabun weiterreisen, ich mich nach Batango begeben sollen, um Leute in Dienst zu nehmen und die Vorbereitungen zu einer mehrwöchentlichen Expedition ins Innere zu treffen. Der letzte Abend, den ich mit Dr. Nachtigal zusammen verlebte, wird sich schwerlich meinem Gedächtnis entziehen. Es war zu Eloby; alle dort lebenden Deutschen hatten sich vereinigt, wozu noch die Offiziere des als Transportschiff gemieteten Dampfers „Adler“ kamen. Dr. Nachtigal zeigte eine Heiterkeit, wie ich sie noch selten beobachtet hatte. Gegen 3 Uhr löste Dr. Nachtigal dieses Rätsel dadurch, daß er erklärte, daß heute sein Geburtstag sei. Er begleitete mich zur Treppe, und von diesem Augenblick sah ich ihn nie wieder: wenige Wochen darauf ist er gestorben.

Ich möchte zum Schlusse noch daran erinnern, daß mit Dr. Nachtigal nicht nur einer der edelsten Geister unsers Vaterlandes, sondern auch ein Mann dahingeschieden ist, der zur Zeit wirklich unersetzlich ist. Einen Mann von der Begabung des Dr. Nachtigal besaßen im westlichen Afrika weder die Engländer, noch die Franzosen, noch irgend eine andre Nation. Dr. Nachtigal hat gerade mit seiner Versöhnlichkeit, Friedfertigkeit und Liebenswürdigkeit spielend erreicht, woran andre sich auf dem Wege großer Machtentfaltung vergebens versucht haben. Es war eigentümlich zu sehen, wie dieser Mann die mannigfach aufgeregten Gemüter der Neger zu beruhigen verstand. Als wir auf einer Reise in das Mahin-Gebiet, das unter Deutschen Schutz gestellt werden sollte, was später aber doch nicht geschehen ist, mit einer Negerbevölkerung zusammentrafen, die noch wenig Weiße gesehen hatte und wir derselben anfangs Argwohn einflößten, hat Dr. Nachtigal's Liebenswürdigkeit die Leute förmlich hingerissen. Diese folgten uns und wollten uns nicht mehr verlassen. Wir saßen am ersten Tage in einer kleinen Hütte; man gab uns ein Festmahl. Dr. Nachtigal trank mit ihnen und schöpfte sich mit den Händen ie Palmölsuppe, während wir Andern Umstände machten. Da kam einer der Neger zu mir, lachte und freute sich über den Mann, wies auf Dr. Nachtigal hin, klopfte mir auf die Schulter und sagte, ich solle es auch so machen. In der Nacht wurden wir durch ein Mißverständnis erschreckt und durch Leute im tiefsten Schlafe aufgeweckt, welche nach entsprungenen Sklaven suchten und diese unter unsern Schwarzen vermuteten. Wenn man so plötzlich aufwacht und sich von Bewaffneten umringt sieht, ist ein gewisser Schrecken unvermeidlich. Ich für meinen Teil wenigstens muß gestehen, daß mir das Herz heftig geschlagen hat. Dr. Nachtigal dagegen bewies eine ganz erstaunliche Ruhe. Ich kann mir dieselbe nur dadurch erklären, daß er sich bei seinen vielen Reisen und Gefahren in Afrika angewöhnt hatte, zu denken: „Ich thue meine Pflicht; alles andre steht in der Hand einer höheren Macht.“ In dieser Weise ist Dr. Nachtigal stets vorgegangen und hat er niemals irgend welche Gefahr gescheut. Es war die Hoffnung aller Deutschen in Kamerun und Togo, daß Dr. Nachtigal einmal zu einer hohen Stellung in diesen Gebieten berufen sein würde; er schien jedoch nicht dazu geneigt, aber sein Pflichtgefühl und seine Vaterlandsliebe würden ihn veranlaßt haben, falls späterhin eine solche Aufgabe an ihn herangetreten wäre, sie doch zu übernehmen. Wir sind in Deutschland nicht reich an Leuten, welche in kolonialpolitischen Dingen sowohl theoretische wie praktische Erfahrungen haben. Mit Dr. Nachtigal ist der Mann, der diese Fähigkeiten im höchsten Maße besaß, dahingegangen. Soweit wir über dasjenige, was Deutschland an tüchtigen Leuten in dieser Hinsicht besitzt, urteilen können, müssen wir gestehen, daß Deutschland in diesem Augenblicke keinen Mann hat, der Nachtigal's Stellung einnehmen könnte.“ (Lebhafter Beifall.)

Nachdem der Vorsitzende dem Redner den Dank für seine Mitteilungen ausgesprochen, legte er sodann unter einigen begründenden Worten namens des Vorstandes des Westdeutschen Vereins folgende Resolution vor:

„Die, im Anschluß an die 4. ordentliche Generalversammlung des Westdeutschen Vereins für Kolonisation und Export am 10. Juni 1885 zu Köln folgende öffentliche Versammlung

begrüßt mit freudiger und dankbarer Genugthuung die seit dem Sommer des Jahres 1884 von seiten der Deutschen Reichsregierung vollzogenen überseeischen Erwerbungen und die zur Förderung der Teilnahme Deutschlands am Welthandel begonnene Subvention überseeischer Dampferlinien —

sie hofft und erwartet, daß die durch den Besitz tropischer Küstenländer unserm Volke und seiner Regierung gestellten Aufgaben wirtschaftlicher, rechtlicher und moralischer Natur unter Entfaltung eines verständnisvollen und regen Unternehmungsgeistes mit Hingabe erfaßt und zum Vorteil und Segen Deutschlands wie der unter Deutsche Protektion gestellten Länder und Völkerschaften ihrer allmählichen Lösung entgegengeführt werden —

sie begehrt dringend, daß die soeben von den Vertretern Englands und Deutschlands auf der Londoner Südsee-Konferenz aufgestellten Bestimmungen, namentlich über die Einfuhr von Spirituosen, auch auf die Deutschen Schutzgebiete in Afrika baldigst ausgedehnt werden —

sie erinnert endlich, daß gegenüber der erfolgten Erwerbung tropischer Handelskolonien auch

eine erweiterte Fürsorge für unsre deutsche Massenauswanderung ein vor allem dringliches Bedürfnis ist, und hofft, daß nicht nur die Reichsregierung demselben ihre Aufmerksamkeit und legislatorische Mitwirkung schenken, sondern auch die patriotische Initiative des Volkes durch Bildung von landerwerbenden Kolonisationsgesellschaften und andern unsern Auswanderern und ihrer nationalen Verbindung mit dem Mutterlande förderlichen Maßnahmen dieselbe dabei nachhaltig unterstützen werde."

Diese Resolution wurde von der Versammlung einstimmig genehmigt.

Sodann teilte der Vorsitzende mit, daß der Verein durch die Liberalität eines seiner Mitglieder in der Lage sei, eine Preisaufgabe über das Thema: „Die Kultivation tropischer Länder im Hinblick auf die kolonialen Erwerbungen Deutschlands" zu stellen. Der Preis betrage 3000 ℳ. Während in der Einleitung der Arbeit die allgemeinen Motive für eine überseeische Ausbreitung Deutschlands kurz dargestellt werden mögen, handelt es sich in der Schrift selbst um eine geschichtliche Darlegung der Erfahrungen, welche in der wirtschaftlichen Entwickelung tropischer Kolonien während des letzten Jahrhunderts gemacht worden sind, und um eine Prüfung der verschiedenen Kultivationsmethoden. Hieran soll sich eine kurze Darstellung der physikalischen Verhältnisse der überseeischen Erwerbungen Deutschlands anschließen, mit Vorschlägen über deren Verwaltung und wirtschaftliche Verwertung.

Die Bedingungen sind folgende:

1. Die Arbeiten sind in deutscher Sprache abzufassen und in gut leserlicher Handschrift einzureichen. Dieselben sollen den Umfang von höchstens 24 Druckbogen in Oktav keinesfalls übersteigen.

2. Die Arbeiten sind mit einem Motto versehen und unter Anschluß eines das Motto tragenden und den Namen sowie die Adresse des Verfassers enthaltenden, versiegelten Kouverts bis zum 31. März 1886 an den Vorsitzenden, Herrn Dr. theol. F. Fabri in Godesberg, einzusenden.

3. Falls keine der eingereichten Arbeiten den gestellten Anforderungen völlig entsprechen sollte, behält sich das Preisgericht eine Verteilung des Preises an die besten Bewerbungen, eventuell eine neue Preisausschreibung vor.

4. Die prämiierten Arbeiten werden Eigentum des Westdeutschen Vereins für Kolonisation und Export. Das Eigentumsrecht desselben erlischt, falls nicht innerhalb drei Monaten nach Verkündigung des Urteils der Verein mit der Drucklegung begonnen hat.

5. Die nicht-prämiierten Arbeiten werden bis vier Wochen nach Veröffentlichung des Urteils den Verfassern auf anonymen Antrag unter gewünschter Adresse zugesendet. Die innerhalb des bezeichneten Termins nicht zurückerbetenen Arbeiten werden den Verfassern unter Geheimhaltung des Namens direkt zugeschickt.

6. Die Veröffentlichung des Urteils erfolgt womöglich auf der nächstjährigen Generalversammlung des Vereins und wird in jedem Falle durch die Kölnische Zeitung und durch die Deutsche Kolonialzeitung bekannt gegeben.

Das Preisrichterkollegium besteht aus den Herren: Dr. theol. F. Fabri-Godesberg, Kommerzienrat C. Friederichs-Remscheid, Regierungsrat Dr. G. Koenigs-Düsseldorf, Professor Dr. F. Ratzel-München, Professor Dr. J. Rein-Bonn.

Zum Schlusse machte der Vorsitzende auf den zur Verteilung in der Versammlung gelangten Aufruf des Vorstandes des Deutschen Kolonialvereins bezüglich Robert Flegel's aufmerksam, indem er unter Hinweis auf die Bedeutung des angestrebten Unternehmens zur Zeichnung in die aufgelegte Liste behufs finanzieller Förderung desselben aufforderte.

Aus der Kamerunkolonie.

Südlich vom Kamerundelta fließt der Malimba in drei Armen ins Meer, er ist ein selbständiger Fluß und kein Arm des Kamerunflusses; etwa 30 Meilen erstreckt er sich ins Land von der Mündung bis zu den Wasserfällen, welche seinen ebenen Lauf abschließen.

Sein Bett hat eine durchschnittliche Tiefe von 6—12 Fuß. Der erste Mündungsarm ist der Quaqua, welcher sich 14 Meilen von der Küste abzweigt und sich in das Kamerunflußgebiet ergießt; 7 Meilen von der Küste teilt der Malimba sich nun in den Bongo und M'benga, welche beide sich direkt ins Meer ergießen. Von diesen drei Flußarmen ist der Bongo*) der bedeutendste, seine Mündung ist auch am wenigsten von Meeresströmung und Brandung beeinflußt. Die Breite des Flußbettes ist eine sehr verschiedene. Während der Regenzeit ist der Malimba angeschwollen und hebt die Flut, welche sich bis zum Quaqua bemerklich macht, vollständig auf. Die Ufer desselben bestehen in der Nähe der Mündung aus losem Sande und Sumpfflächen, erst 3—4 Meilen davon entfernt ist der Boden aus gelbem Lehm mit eisenhaltigem Sande gebildet, der Fruchtbarkeit für Kulturpflanzen bietet. Hier fangen demgemäß auch die Wohnstätten an. Alles Land ist dicht mit Gehölz bewachsen, unter denen 2—3 Arten vorherrschend sind, wo Brackwasser weniger in den Boden dringt; während in den Sumpfflächen Mangroves, Pandanen und Raphiapalmen den Boden bedecken.

In der Nähe des Quaqua fangen die Ufer des Flusses bereits an hügelig zu werden, auch findet man an einzelnen Stellen Raseneisenstein aus demselben hervortreten und bestehen dieselben aus gelbem Lehm abwechselnd mit schwarzer Erde. Hier sind auch große Strecken bebaut mit Kassava, Bananen und Makabos. Weiter stromauf treten, bei mehr bergigem Terrain, dicht bewaldete Landstrecken auf, welche die Dörfer und deren Felder einschließen, auch öfters mit Gras bewachsene Flächen. Überall aber machen sich Baumwoll- und Affenbrotbäume bemerklich, welche alle andern Bäume mit ihren Kronen überragen.

*) An diesem ist die Woermann'sche Faktorei gelegen, welcher Herr Kapitän Rabenhorst vorsteht; am M'benga ist die Handelsniederlassung einer Bristol-Firma. Die Red.

Digitized by Google

Der Urwald selbst ist nicht so dicht, daß man darin stecken bleiben könnte, wenn auch üppiges, aber losestehendes Unterholz, bestehend aus vielerlei Arten 1 - 2 Meter hoch werdender Bäumchen, anscheinend jeden Raum ausfüllt; erst wo Bäume von Schlinggewächsen erdrückt zu Fall gekommen sind, entstehen undurchdringliche Hindernisse.

Hier findet man das Pinselohrschwein in Herden vor, auch Büffel, Antilopen und andre Tiere, wie Affen, grüne Tauben und Papageien sind in großen Schwärmen anzutreffen. Vor allem aber ist es der Elefant, welcher reguläre Wege durch den Busch bahnt, sodaß man auf angelegten Fußsteigen zu gehen vermeint.

Der Fluß selbst wird von Flußpferden bewohnt, welche im allgemeinen von den Eingeborenen nicht belästigt werden, auch beherbergt derselbe einen großen Reichtum an Fischen, sowie Manaten, Alligatoren und Schildkröten, Zu erwähnen wäre noch, daß zeitweise Leoparden die Wälder unsicher machen.

Dem Meere am nächsten wohnen die Malimbaleute, dieselben haben mit den Kamerunleuten dieselbe Sprache mit kleinen Dialektabweichungen. Sie bewohnen die beiden Ufer der beiden Flußarme M'benga und Bongo. Von hier bis in die Nähe der Wasserfälle sowie an den Ufern des Quaqua wohnen die Bakokoes, nur auf der linken Seite des Malimbaflusses einen kleinen Volksstamm einschließend, die Pongos, welche aber mit den Malimbas eine Sprache haben. Weiter an den Wasserfällen und deren Nähe wohnen die Idialeute, welche von dem Orte Idia, einem großen Handelsplatze und Stapelplatz für Landesprodukte, ihren Namen haben. Hinter diesen kommen die Gebirgsneger, über welche nur wenig zu erfahren ist, dieselben gehen nackend und sind die Produzenten der Handelsobjekte, haben auch Industrie, während sich die Malimbas nur mit dem Handel, als ihren Lebensunterhalt, befassen und die Bakokoes, Pongos und Idialeute außer Handel noch Ackerbau betreiben. Da nun die Bakokoes aber den fruchtbarsten Teil des Flusses innehaben und den Fluß als Wasserstraße beherrschen, auch an Zahl und Einigkeit den andern Stämmen überlegen sind, sind von ihnen auch die Malimbas abhängig, um so mehr, als letztere zeitweise allen Bedarf an Nahrungsmitteln von ihnen kaufen müssen. Zu diesem Zwecke wird alle 10 Tage ein Markt abgehalten; Tabak, Rum und Zeuge ꝛc. dienen als Geld.

Die Malimbas essen alle Fleischarten vom Fische bis zum Elefanten. Zeitweise gehen die jungen Männer auf Fischfang aus, doch nur selten findet sich einer unter ihnen, welcher sich berufsmäßig der Jagd widmet. Sie halten Schafe, Ziegen und Hühner, die sie von den Bakokoes erwerben, wie sie alle Gegenstände zum täglichem Gebrauche und für den Haushalt von den Weißen einerseits oder durch die Bakokoes von den Gebirgsnegern anderseits kaufen. Wie die Gebirgsneger und die Malimbas von den Bakokoes abhängig sind, bewies im verflossenen Jahre ein Beispiel: Letztere wollten mit den Idialeuten einen größern Gewinn im Handel erzielen und fingen deshalb Streit an. Als sie im offenen Kampfe den Idialeuten nicht gewachsen waren, verhinderten sie alle Zufuhr von Gütern, namentlich Salz und Tabak; die Malimbas, auf den Handel angewiesen und verhindert etwas zu verdienen, benutzten Schleichwege und die Nacht, um die Idialeute damit zu versorgen und Öl in Austausch zurückzubringen, infolgedessen hoben die Bakokoes den 10tägigen Markt auf und zwangen die Malimbas noch außerdem Strafe zu zahlen.

Wie aus vorhergehendem ersichtlich, monopolisieren Malimbas, Bakokoes und Idialeute den Handel zwischen den Faktoreien und den Gebirgsnegern und zwar so, daß aller Handel hin oder zurück durch diese drei Hände geht. Die Produkte selbst sind Elfenbein, Palmöl und Palmkerne. Es könnten noch andre Produkte verschifft werden, wenn diese Stämme dieselben zuzubereiten verständen, so daß sie handelsfähig würden, z. B.: Kopra, Kopallack, Gummi, Ebenholz und Rotholz. Leider lieben weder Bakokoes noch Malimbas etwas neues einzuführen und bleiben bei dem alten Schlendrian. Ich selbst habe es mit Kopallack und Kopra versucht, ihnen gezeigt und beschrieben, wie diese Sachen gewonnen werden müßten, doch wenn einige Leute die Sache auch aufgenommen hatten, so waren sie sehr bald ermüdet. Die Leute leben in langgestreckten, sich an den Ufern hinziehenden Dörfern, deren Hütten im Grundriß ein längliches Rechteck bilden. Dieselben sind in der Hauptsache aus den Blattstielen der Raphiapalme gefertigt und mit den Blättern derselben gedeckt. Die Malimbas huldigen der Vielweiberei, wodurch, da viele junge Männer im Stamme, der Preis der Frauen so hoch ist, daß nur wenige besser gestellte Leute mehr als eine Frau haben können, eine große Anzahl junger Männer sogar sich ohne Frau behelfen muß.

Während der Mann dem Handel obliegt, was er übrigens nicht alle Tage thut, mußdie Frau das Feld bebauen, die Küche besorgen, auch oft Fische fangen, Holz herbei holen und für die Kinder sorgen, welche jedoch, sobald sie laufen können, sich ziemlich selbst überlassen werden. Obwohl sie Tanz, Gesang und Spiel lieben, finden doch keine besonderen Festlichkeiten bei Geburt, Beschneidung oder Heirat statt; dagegen wird der Verstorbene bis zum Eintritt der Dunkelheit nach ihrer Weise betrauert, wobei je nach Vermögen des Verstorbenen und dessen Angehörigen mehr oder weniger Rum,

Digitized by Google

Gin und Palmwein vertilgt wird. Ferner haben sie ein großes Fest, welches sie „Elung" nennen, und welches abgehalten wird, nachdem die Felder bestellt sind, kurz vor dem Eintritt der Regenzeit. An denselben dürfen sich nur Freigeborene beteiligen, während Unfreie und Weiber davon ausgeschlossen sind Möglich daß dieses Fest bezweckt, einen Druck auf Weiber und Sklaven auszuüben, doch kann man auch annehmen, daß die Bedeutung derselben als religiöse Feier den Leuten verloren gegangen ist. Was man über dasselbe selbst erfahren kann ist allerdings nicht viel, da eine Beschreibung nur vermuten läßt, daß es sich um einen Maskenaufzug in größerem Stile handelt. Außer einer vermummten Person, „Elung", treten andre Figuren auf, auch werden Schaustücke herumgetragen, welche, von innen erleuchtet sind. Außerdem werden Tänze mit Gesang und Spiel von beiden Geschlechtern zu Zeiten des Vollmondes aufgeführt, während öfters zu gewissen Zeiten Wettfahrten veranstaltet werden, wobei eine Dorfschaft der andern den Sieg streitig zu machen sucht.

Dem Weißen und dem Bakoko gegenüber erscheint Malimba als Ganzes, während die Leute sich unter einander politisch in 4 Gemeinden teilen und zwar nach den Hauptdörfern: Malimba-Jeddo, Bongo, M'benga, Molongo. Diese befehden sich gegenseitig unter der Führung ihrer Häuptlinge (King). Daß auch unter den Familien einer Gemeinde Einigkeit nicht nachzurühmen ist, ist selbstverständlich und den Ausschlag gibt immer das Recht des Stärkeren. Allerdings werden Streitigkeiten in Versammlungen geschlichtet, wo lange Reden vor den Häuptlingen von dem Kläger und dem Beklagten gehalten werden, bis die Versammlung aufgefordert, einem Beschlusse zustimmt oder ablehnt. Glaubt aber der Beklagte Einfluß genug zu besitzen, so unterwirft er sich dem Urteile nicht, sondern vertagt den Palaver. Der Schwächere unterwirft sich dem Urteile und zahlt den zudiktierten Betrag an Gütern oder Öl. Gesetze und Regierungsform existieren nicht und Keiner würde einer Anordnung eines Andern Folge leisten, wenn er nicht von dem Nutzen derselben in einem augenblicklichen Interesse überzeugt wäre, — ein jeder der Leute, vom 15jährigen Burschen an, glaubt, wenn auch arm, ebensoviel zu sein wie der reichste seiner Stammesgenossen. Sobald er ein eigenes Haus, eine Frau, ein Kanoe und einen Sklaven besitzt, zählt er sich zu den vermögenden Leuten Dieses Ziel zu erreichen, strebt ein jeder der Leute, sei es durch Lug, Betrug und Diebstahl; die Mittel sind ihm gleich. Aber ein reicher Mann ist deshalb, weil er reich ist, noch kein Häuptling, dessen Einfluß in dem Anhang seiner Angehörigen besteht. Erworbene Güter werden in Frauen und Sklaven angelegt, welche sich dann durch die Geburt von Töchtern verzinsen. Warum die Leute Sklaven erwerben, kann ich nicht begreifen, da der Besitz derselben, nachdem der Kaufpreis bezahlt oder der Sklave eine Frau von seinem Herrn erhalten, sehr zweifelhafter Natur ist. Allerdings erhöht es sein Ansehen unter seinen Angehörigen, wenn er sagen kann: ich habe 10 oder 20 Sklaven; aber der Herr hat bis auf deren Kinder von denselben keinen Nutzen, ja er kann dieselben nicht einmal wieder verkaufen.

Die Eingebornen glauben an ein Wesen, welches alles, auch den Menschen, erschaffen hat, „Loba" mit Namen, ferner an ein andres Wesen: „Njambe". Beide haben aber keinen Einfluß auf den Gang der Naturereignisse, auch können sie auf die menschlichen Verhältnisse nicht einwirken. Sie beten weder Loba noch Njambe an oder sonst einen andern Begriff oder Gegenstand, nehmen aber ratsuchend ihre Zuflucht zu Wahrsagern, da sie dem Aberglauben huldigen; in diesem und den Wahrsagezeremonien, sowie in ihren Begräbnisformen offenbart sich wohl eine vergessene Religion ihrer Väter. Was aber unsern Missionaren am günstigsten in Zukunft sein wird, ist, daß es keine Priesterkaste gibt.

Meine nächsten Briefe werden berichten, wie der einzelne Weiße hier zu den Eingeborenen steht, auch über das Leben in der Faktorei selbst dieses und jenes erzählen.

Malimba, 20. Februar 1885.

Rudolf Rabenhorst.

Mit der gleichen Post empfangen wir, datiert Malimba, den 21. Januar 1885, von unserm verehrten Mitarbeiter Herrn Kapitän Rabenhorst, einen ausführlichen Bericht über die Deutsche Besitzergreifung vom M'benga-Arme des Malimbaflusses, welchen wir, wenn auch verspätet, unsern Lesern nicht vorenthalten wollen. Die Red.

Nachdem die Deutsche Regierung Kamerun unter den Schutz des Reiches gestellt hatte, kam S. M. S. „Möwe" auch nach Malimba, um die Landschaft Malimba mit dem ins Meer mündenden Flusse im Namen Sr. Majestät des Deutschen Kaisers unter den Schutz des Reiches zu stellen. Dies geschah am 22. Juli 1884 im Bongoflußarme. Da aber der M'bengaflußarm einen selbständigen, anerkannten König hat und derselbe zu der Zeit Schwierigkeiten machte, zu erscheinen, obwohl fast alle zu ihm gehörigen Chiefs eingewilligt und durch Unterschrift sich unter den Schutz des Reiches begeben hatten, — er auch vorgab, mit Frankreich einen Vertrag geschlossen zu haben, so mußte sein Territorium vorläufig als noch nicht annektiert erachtet werden, wenn er nicht als Vasall des Königs Bell von Kamerun zu betrachten sei. — Mir wurde nun der Auftrag zu teil, den König Passall zur Einwilligung zu bestimmen und gelang mir dies nach mühsamen Unterhandlungen; es stellte sich hierbei heraus, daß der Vertrag des Königs mit Frankreich nur ein Freundschaftsvertrag war, geschlossen durch den Kommandanten des „Voltigeur"

auf der Reede von Kamerun am 19. April 1883. Am Schlusse dieses Vertrages befand sich aber die Klausel: „wenn die Französische Regierung ihre Zustimmung gebe; in welchem Falle dies dem König Passall innerhalb des Verlaufes von acht Monaten bekannt gemacht werden und die versprochenen Geschenke ausgeliefert werden würden." Dieser Zeitraum war nun längst überschritten und so der Vertrag null und nichtig. Nachdem König Passall und zwei seiner Häuptlinge endlich den Vertrag unterzeichnet hatten, welcher seinen Flußarm unter die Hoheit des Deutschen Kaisers stellte und sein Land mit Ausnahme der bebauten Ländereien und Dorfterritorien an die Firma C. Woermann abtrat, ward mir einige Monat darauf die Mitteilung, daß die Besitzergreifung im M'bengafluß-arme in den nächsten Tagen ausgeführt werden würde; ich sollte König Passall davon unterrichten, damit er während der Zeit zu finden sei. Demgemäß sandte ich ihm eine Botschaft, doch um sicher zu gehen, suchte ich ihn am folgenden Tage auf und ermahnte ihn eindringlich, uns nicht zum zweitenmale vergeblich warten zu lassen. Charakteristisch für diese Leute ist, daß er keine Nachricht erhalten haben wollte, aber er versprach uns innerhalb der folgenden Tage in seinem Dorfe erwarten zu wollen.

Am 17. Januar 1885 ging gegen Abend der Woermann'sche Küstendampfer „Eloby" auf der Reede zu Anker und am 18. morgens der gleichfalls der Firma gehörige Dampfer „M'pongwe", worauf S. M. S „Bismarck" gegen 6 Uhr in Sicht kam. Bald kamen jene über die Barre in den Fluß mit Landungsmannschaften, Musikkorps, Offizieren und Kapitän zur See Karcher, Kommandant S. M. S. „Bismarck"; außerdem waren Konsul Schulze und Herr Stein, Vertreter von Jantzen & Thormählen in Hamburg, an Bord. Wir setzten quer über den Fluß und gelangten zu einem Creek, welcher die beiden Flußarme verbindet und bei jedem Wasserstande für Boote befahrbar ist. In denselben fuhren wir ein, alle sechs Boote dicht aneinander aufgeschlossen, denn mehrere Abzweigungen sind zu passieren, welche zum Meere oder in den Sumpf führen. Rückwärts blickend bildete diese Bootsflottille, namentlich im Creek, einen ganz imposanten Anblick, welcher um nicht wenig erhöht wurde durch die fremdartig bewachsenen Ufer, auf welchen sich Mangroves mit ihrem Wurzelgewirr den Boden streitig zu machen schienen, während aus ihren Wipfeln Tausende von Luftwurzeln den Boden oder das Wasser zu erreichen suchten. Dazwischen eingekeilt Raphiapalmen, deren Blüten und Fruchtbündel von der Krone, aus den Blattachseln, herniederhängen, während vielartige Kletterfarne den Stamm bedeckten. Andre Bäume, bedeckt von Schlinggewächsen, fanden sich gleichfalls vor, und wo der Boden nur ein wenig trockner, als Sumpfland, schoß üppiges Unterholz unter den riesigen Stämmen der Baumwollbäume auf. Das Fahrwasser war nicht gleichmäßig breit und genügte gerade zum Passieren der schweren Boote, welche mehr als einmal in Gefahr gerieten, stecken zu bleiben, durch überhängende Palmen, Pandanen und Mangrovebäume am Weiterkommen gehindert. In der Nähe des M'bengaflusses erweiterte sich der Creek, sodaß ungehindert die Riemen gebraucht werden konnten, bis wir den Fluß erreichten. Wir begaben uns sofort an die Stelle, wo die Handlung stattfinden sollte, und landeten hier.

Während der Flaggmast aufgerichtet und mit Grün bekränzt wurde, fuhr ich in König Passall's Dorf, in Begleitung des Adjutanten, Leutnant zur See Bachmann, nebst eines Hornisten. Im Dorfe angekommen, erfuhren wir, daß König Passall des Morgens fortgefahren sei. es seien jedoch bereits drei Kanoes nach ihm ausgesandt. Die Bewohner der Dörfer, welche wir hin und zurück passierten, forderten wir auf, an den Strand zu kommen, was auch bereitwillig versprochen wurde.

Auf meinen Bericht hin wurde beschlossen, ein bis zwei Stunden mit dem Akt zu warten; trotzdem erschien niemand von den Eingeborenen und hatten wir als Zuschauer nur das Personal der Boote und die Arbeiter aus den Faktoreien; an Zivilpersonen waren vier anwesend, da auch der Vorstand der englischen Faktorei gekommen war. Inzwischen hatte das Musikkorps einige Stücke vorgetragen, bis Kapitän zur See Karcher Befehl zum Beginn der feierlichen Handlung gab, da ein ferneres Warten offenbar für heute vergeblich sein würde, denn die Neger haben Zeit, sehr viel Zeit.

Die Matrosen traten an die Gewehre und stellten sich etwas seitwärts am Flaggmast auf, das Musikkorps auf dem rechten Flügel, das Meer in der Front, wo S. M. S. „Bismarck" auf der Reede zu Anker gegangen war. Kapitän zur See Karcher gab folgende Erklärung ab: „Auf Befehl Sr. Maj. des Deutschen Kaisers Wilhelm I. stelle ich auf Grund des mit dem Häuptling dieses Landes, King Passall, am 23. August 1884 abgeschlossenen Vertrages, sowie in Verfolg der früher proklamierten Besitzergreifungen in diesem Küstengebiete, das unter der Autorität des King Passall stehende, an dem M'bengafluß gelegene Land mit den dazu gehörigen Inseln unter die Oberhoheit Sr. Maj. des Deutschen Kaisers, vorbehaltlich aller als wohlerworben nachweisbaren Rechte Andrer." Hierauf stieg unter den Klängen des „Heil Dir im Siegerkranz" die Deutsche Flagge am Maste in die Höhe, während die Gewehre präsentiert wurden. Wir Zivilpersonen und die nicht dienstlich beschäftigten Offiziere begleiteten das Hissen derselben mit drei Hochs auf Sr. Maj. den Deutschen Kaiser, worauf drei Salutsalven von den Mannschaften abgegeben wurden, während S. M. S. „Bismarck" mit 21 Kanonenschüssen das Erscheinen der Flagge begrüßte. Nach einigen Musikstücken wurde die Flagge wieder niedergeholt und da König Passall sich noch immer nicht eingestellt hatte, der Rückweg angetreten. Diesmal durchfuhren wir den Creek mit Musikbegleitung. Im Bongoflußarme wurde vor unsrer Faktorei gelandet, wo die Mannschaften gestärkt und erfrischt wurden mit dem, was ich ihnen bieten konnte. Hier hatte sich König Jambe eingefunden mit mehreren Hundert Leuten und ununterbrochen kamen noch Kanoes mit Eingeborenen an. Denselben zu Liebe trug das Musikkorps einige Piecen vor, deren Takte unsern Blaujacken so in die Beine fuhren, daß sie, obwohl bepackt wie sie waren, Walzer und Polka im tiefen Sande tanzten, was die Malimbaleute sehr ergötzte, da sie es wohl auch noch nie gesehen hatten. Um 5½ Uhr schifften sich alle Mannschaften zur Rückfahrt wieder ein.

Kurz darauf stellte sich auch der vielgesuchte König Passall in der Faktorei ein, um mitzuteilen, daß er gegen die Besitzergreifung nichts einzuwenden hätte und um sich wegen seines späten Erscheinens zu entschuldigen. Außerdem hatte er allerdings noch andre Zwecke, deretwegen er sich suchen ließ, und die er, als

dies nicht anschlug, durch sein Erscheinen zu erreichen hoffte. Zu spät! — An Land allein gelassen, wurde ich nun mit allen möglichen Fragen bestürmt, bis ich mich denselben entzog und mich an Bord des Dampfers „M'pongwe" begab, welcher hier zurückgeblieben war, um mir Ladung zu bringen und die fertigen Produkte einzunehmen.

Rudolf Rabenhorst.

Ein Besuch bei König Bala Demba am Dubrekastrom.

Dem „Daheim" entnehmen wir folgenden Bericht des Assistenzarztes an Bord S. M. S. „Elisabeth" Herrn Harry Koenig, welcher der Expedition zugehörig war, die im Auftrag des Deutschen Kaisers am 18. Juni vorigen Jahres dem Könige Bala Demba die Kaiserliche Antwort auf das ihm durch Herrn Friedrich Colin übermittelte Schreiben dieses am Dubrekastrome regierenden Negerfürsten zu überbringen hatte. Den getreuen Wortlaut dieses originellen Briefes hat die Deutsche Kolonialzeitung im Hefte des vorigen Jahres (S. 171) veröffentlicht. Das Kommando bestand aus einem Offizier, einem Arzt, zwei Seekadetten, vier Unteroffizieren und neunzehn Mann von S. M. S. „Elisabeth", die vor den Los-Inseln an der Westküste Afrikas zu diesem Zwecke vor Anker gegangen war. Dr. Nachtigal und Dr. Max Buchner hatten an Bord des Deutschen Kriegsschiffes die Reise von San Vincent aus mitgemacht; sie sollten des Kaisers Antwort dem Negerfürsten überbringen. Das Wetter war regnerisch und stürmisch, der Seegang ziemlich hoch, sodaß die Expedition, die eigentlich schon in aller Frühe aufbrechen sollte, erst gegen elf Uhr sich aufmachen konnte; zwei Deutsche, die Herren Bauer und Moewius, begleiteten dieselbe als Dolmetscher und Wegweiser.

Unsre Fahrt ging von dem zwischen Factory und Tumbo-Insel gelegenen Ankerplatz der „Elisabeth" aus, längs der bergigen, bewaldeten Küste, die sich hier zu einem spitzen Ausläufer gestaltet, der von der Tumbo-Insel aus durch einen schmalen Kanal getrennt ist. Die anfangs stark bewegten Wellen wurden allmählich ruhiger, je mehr wir in die Bucht eindrangen, in welche der Dubrekastrom mündet; aber erst gegen sechs Uhr abends befanden wir uns auf demselben, und als wir die deutsche Faktorei erreicht hatten, die uns Nachtquartier geben sollte, war der Tag zur Rüste gegangen und uns umgab dichte Finsternis. Schlimmer war für uns, daß inzwischen Ebbe eingetreten war; denn die Dubreka nimmt bis auf mehrere Seemeilen teil an den Strömungen des Meeres; die deutsche Faktorei aber ist nur von einem Seitenarm des Flusses zugänglich, der während der Ebbe alles Wasser verliert, ohne doch seines mehrere Meter hohen Schlammbodens wegen passierbar zu werden. Auf der dem Strome zugekehrten Seite aber erstreckt sich weit in den Fluß hinein dichtes Mangrovegebüsch, das fast überall die Ufer des Flusses umsäumt, und war es bisher den Kolonisten nicht möglich gewesen, dasselbe zu entfernen. So blieb uns nichts übrig, als in der Mitte des Stromes unsre Boote — eine Dampf- und eine Ruderpinasse — zu verankern und die Flut abzuwarten, die uns für Mitternacht angesagt war. Dr. Nachtigal und Dr. Buchner waren stromaufwärts an der Landungsstelle bei einer französischen Faktorei ausgestiegen, um auf einem größeren Umweg die deutsche Niederlassung zu erreichen — ein Weg, auf dem wir ihnen, der grundlosen Pfade und des dichten Gebüsches wegen, mit unsern Mannschaften nicht folgen konnten.

So wurde denn, nachdem die Mannschaften trockenes, wollenes Zeug angezogen hatten, in dem mitgebrachten kleinen Ofen Feuer entzündet und erst Essen, dann ein wärmender Grog bereitet, während die rings um das Boot ausgespannten Segel soviel wie möglich uns vor den Abendnebeln schützen sollten. Ein kurzer Schlummer folgte, bis auf dem gegenüberliegenden Hügel ein Licht erschien — das verabredete Zeichen für die zurückgekehrte Flut In einem flachen Boot erschienen mehrere Schwarze, und die Ausschiffung, die bis auf die nötigsten Bootswachen eine vollständige war, begann. Da am Landungsplatz das Wasser immer noch sehr niedrig stand, mußten wir uns dem Rücken der Neger anvertrauen, die in dem Schlamm bis an die Knie einsanken, uns aber ohne Unglücksfall an Land setzten.

In einem geräumigen, bequemen Schuppen fanden die Matrosen, in einem zweiten Offiziere und Kadetten — die ersteren sogar in breiten Bettstellen — ihren Schlafplatz, freilich damit noch keine Ruhe; wer kann auch schlafen, wenn ihn Dutzende von Moskitos umschwirren?

Der nächste Morgen brachte uns schon in aller Frühe die Bekanntschaft der Minister des Königs Bala Demba: alte, freundlich blickende, ehrwürdige Männer, der eine mit einem verrosteten Säbel, der andre mit einem modernen Regenschirm bewaffnet. Ihr König brannte vor Ungeduld uns zu sehen, so wurde für denselben Tag der Besuch verabredet. In glühender Sonnenhitze brachen wir auf, teils auf kleinen schnellen Rossen, teils in bequemen Hängematten gelagert, welche kräftige Neger im Laufschritt trugen. Der Weg ging durch saftige Wiesen, hie und da mit niederem Gesträuch bewachsen; uns zur Rechten hatten wir den Kakulimah, eine zweitausendneunhundert Fuß hohe Bergspitze, den Ausläufer eines längeren Gebirgszuges, den die Neger zu überschreiten bisher nicht erlaubt haben.

Digitized by Google

Sie glauben, daß ihn gute Geister bewohnen, und suchen den Fremden, der in deren Bereich dringen will, durch alle Mittel davon abzuhalten; ein Franzose, der vor kurzem mit vieler Mühe die Erlaubnis des Königs zur Besteigung des Berges erlangt hatte, fand am Morgen, den er zum Aufbruch bestimmt hatte, seine beiden Pferde getötet vor, und da er zu Fuß seinen Plan nicht ausführen konnte, mußte er ihn aufgeben.

Nach einer kleinen halben Stunde kamen wir in die Residenz des Königs, ein freundlich gelegenes Dorf mit zahlreichen, aus Bambusstäben errichteten, schilfbedeckten Hütten, deren Bewohner staunend den fremden Matrosen zusahen, die in Schritt und Tritt, das Gewehr auf der Schulter einrückten.

Das Haus des Königs zeichnet sich vor andern durch seine Größe aus; es besteht aus zwei Gebäuden, die ein bedeckter Gang verbindet, und es wird von einem geräumigen Hof aus betreten, in welchem die Edlen des Volkes Wohl beraten; augenblicklich sind sie vollzählig versammelt und begrüßen uns durch ein staunendes „Ah!" — In der Veranda vor der Eingangthür nehmen rechts Dr. Nachtigal und Dr. Buchner, links wir Platz, hinter uns sitzen die Minister und nahen Verwandten des Königs. Ein geflochtener Armstuhl mit einem gestickten Kissen harrt vor der Thür auf das Erscheinen der schwarzen Majestät; dieselbe läßt nicht lange auf sich warten. Ein hoher, vom Alter gebückter Mann tritt ein in einem roten, blaumränderten, hemdartigen Gewande aus Wachstuch, wie uns schien, das dicht um den Hals schließt, bis zu den Knieen reicht und die nackten Füße sehen läßt, die geschwollen bis zur Mitte des Unterschenkels und — jedenfalls auf Verordnung des Leibarztes - mit Lehm beschmiert sind. Sein Aussehen widerspricht nicht den Aussagen seiner Unterthanen, die sein Alter auf über neunzig Jahre angeben; aber sein klares Auge und seine Antworten lassen auf einen ungebeugten Geist schließen.

Als er Platz genommen, beginnt Dr. Nachtigal ihm den Zweck unsers Kommens zu erzählen; er sei der Bote des mächtigen Deutschen Kaisers, dessen Unterthanen in seinem Reiche Schutz und Unterkunft gefunden hätten, und sein Herr entbiete ihm dafür seinen Kaiserlichen Dank. Bala Demba antwortete, er habe schon viel von unserm mächtigen Herrscher gehört, der das große Volk der Franzosen im Kampf geschlagen habe, und er freue sich, die Unterthanen dieses Fürsten in seinem Lande zu sehen. Darauf verliest Dr. Nachtigal das Kaiserliche Schreiben, das der Dolmetscher Satz für Satz übersetzt, und überreicht dem schwarzen König ein hohes, kostbar ausgestattetes Schwert, dessen schön mit Goldverzierungen geschmückten ledernen Gürtel sich dieser, sichtlich erfreut, sofort um den Hals hängt; dabei erhebt er sich, zieht das Schwert, das mit seinem mächtigen Kreuzgriff nicht leicht zu handhaben ist, und so tritt er einen Schritt vor und zeigt sich seinen Vertrauten, die im Hofe in hockender Stellung versammelt sind und sofort in ein bewunderndes — oder war es ein belustigtes? — Geschrei ausbrechen. Lächelnd droht ihnen der Fürst mit seinem Schwert, das er wieder einsteckt, abhängt und einem seiner Diener übergibt. Darauf nimmt er wieder Platz und spricht in kurzen Worten erst seinen Dank, dann den Wunsch aus, unsre Mannschaften exerzieren zu sehen. Ein Offizier führt ihm dieselben vor, läßt einige Griffe machen, deren Präzision lauten allgemeinen Beifall findet, und läßt zum Schluß die Truppe das Gewehr präsentieren, eine Ehrenbezeigung, die Bala Demba wohl versteht, denn er neigt zum Dank sein greises Haupt und greift an seine Kopfbedeckung — ein schwarzsamtnes, etwas schmieriges Käppchen, wie sie auch bei uns ältere Herren zu tragen pflegen.

Inzwischen hat sich der Himmel dicht bewölkt, und Dr. Nachtigal bittet uns — im Interesse der Leute — voranzugehen; er selbst hat noch weiteres mit dem König zu verhandeln. Trocken kamen wir daheim an und freuten uns, mit den deutschen Herren ein gemütliches Plauderstündchen verleben zu können.

Es giebt am Dubrekastrom drei Faktoreien, eine französische und eine englische, die aber einen deutschen Agenten, Herrn Ohse aus Nordhausen, an Ort und Stelle hat, und schließlich die unsers Gastfreundes, des Herrn Colin, den ein Württemberger, Herr Gerhard, vertritt. Herr Ohse wohnt mit Frau und Kind seit Jahren in einem europäisch gebauten, wohleingerichteten Hause, und unter seiner Leitung ist das Haus, das er bewohnt, errichtet worden, nachdem er mühsam den Platz von dem dichten Gebüsch gesäubert hatte, das am Ufer des Flusses noch jetzt die Landung unmöglich macht.

Die Herren sind mit dem Regiment der schwarzen Majestät nur wenig zufrieden. Er ist ein gieriger Herrscher, der zur Ernährung seines ausgedehnten Harems großer Mengen Reis bedarf, die er im Wege monatlichen Tributs von den Faktoreien eintreibt. Dabei verfährt er mit Umsicht und läßt sich jedes Recht, das er vergiebt, einzeln und teuer bezahlen; so hat Herr Gerhard, der erst seit kurzem eingetroffen war, zunächst von ihm nur den Grund und Boden erwerben können; erst sechs Wochen später erhielt er das Recht, sich ein Haus zu bauen, und erst viel später wurde ihm die Errichtung eines Herdes gestattet.

Dabei ist der Platz ungesund; die Schlammassen des Flusses sind eine ergiebige Quelle für Fiebermiasmen — und wie die stetigen Anwohner des Flusses in regelmäßiger Wieder-

kehr schwer am Fieber zu leiden haben, so sind auch die vorübergehenden Besucher von der Kaiserlichen Marine nach ihrer Rückkehr auf die „Elisabeth" bis auf wenige Ausnahmen von schwerem Malariafieber befallen worden.

Bei gutem deutschen Bier wurden diese Verhältnisse eingehend erörtert und dann für den folgenden Tag ein Jagdzug stromaufwärts verabredet, ein Jagdzug, der uns außer zahlreichen Krokodilen, Affen, prächtigen Silberreihern, auch ein Nilpferd in Sicht gebracht hat, das mit dummem Gesicht aus dem Wasser hervorschaute, auf einen voreilig abgegebenen Schuß verschwand, um noch einmal aufzusehen, aber wiederum sofort zu verschwinden; besagtes Nilpferd ist an Bord, namentlich in der Kadettenmesse, Gegenstand lebhaften Zweifels und vielleicht auch mäßigen Neides geworden.

Am 21. traten wir frühmorgens, nach herzlichem Abschied von unsern Gastfreunden, die Rückfahrt an; gegen zwei Uhr trafen wir wohlbehalten an Bord ein, und am nächsten Tag erreichte unser Schiff die Reede von Sierra Leone —

Daß die Verhandlungen Dr. Nachtigal's aber von Erfolg gewesen sind, dafür spricht, daß die deutschen Niederlassungen daselbst im Januar dieses Jahres unter den Schutz des Reiches gestellt sind.

Tabakskultur und Kulis auf Sumatra.

Sumatra gehört zu den Inseln, deren Inneres noch sehr wenig bekannt ist, obgleich schon im vorigen Jahrhundert Holländische Kolonien daselbst bestanden, deren Hauptzweck der Einkauf von Landesprodukten für den europäischen Markt war. Über die Zustände von Sumatra ist auch jetzt noch nicht viel mehr bekannt, als was Junghuhn*) darüber zusammengestellt hat. Es war in den dreißiger Jahren dieses Jahrhunderts, daß ein Vertrag zwischen England und Holland geschlossen wurde, welcher dem letzteren allein das Recht einräumte, Kolonien auf Sumatra zu gründen. Ob die Hauptbeteiligten, die Eingeborenen selbst, mit diesem Arrangement zufrieden waren oder nicht, wurde nicht gefragt. Die Nordostküste von Sumatra insbesondere der Deli-Distrikt war bestimmt, eine hervorragende Rolle in der indischen Handelsgeschichte zu spielen. Im Jahre 1869 bildete sich eine Gesellschaft, die Deli Maatschappy, deren Zweck war, die vor einigen Jahren in Deli aufgetauchte Tabakkultur in größerer Ausdehnung zu betreiben. Wie unglaublich rasch dieses Unternehmen und mit ihm ganz Deli und die angrenzenden Distrikte Laukat und Serdang (letzterer am wenigsten) aufblühten, wird aus den hier folgenden persönlichen Beobachtungen erhellen.

Die Ehre, den ersten Tabak in Deli gebaut und für den europäischen Markt präpariert zu haben, gebührt einem Holländer J. Nienhuys, welcher im Auftrage und mit dem Gelde eines deutschen Kaufmanns, P. W. Janßen, jetzigen Direktors der Deli Maatschappy in Amsterdam, diese ersten Versuche dort machte. Als ich im Jahre 1869 nach Deli kam, war die Deli Maatschappy soeben begründet, nachdem schon ein oder zwei Ernten mit günstigem Resultat geliefert waren. An der Spitze der Gesellschaft standen der oben erwähnte Herr Nienhuys und Herr Straatmann, letzterer ein Deutscher, Neffe des Herrn Janßen. Als bald darauf Herr Nienhuys schwer erkrankte und nach Europa zurückkehren mußte, trat Herr J. T. Cremer, ein Holländer, jetziger Direktor der Deli-Eisenbahngesellschaft, als zweiter Hauptadministrator an die Stelle des Herrn Nienhuys dem Herrn Straatmann zur Seite. Zwei fähigere, sich in allen Stücken ergänzende Leiter, hat wohl selten eine Gesellschaft besessen Zu jener Zeit regierte in Deli ein Malaiischer Sultan, obgleich die Ureinwohner Battahs oder Battas und Gaihus sind. Letztere bekennen sich zum Islam und sind Stammesverwandte der Atschinesen. Die Malaien, unter deren Herrschaft die meisten Küstenländer stehen, waren vor etwa ein und ein halb Jahrhundert plündernd als Seeräuber an verschiedenen Stellen in das Land eingefallen und hatten sich demnach zu dessen Herren gemacht. Das Andenken an diese frühere fee-

*) Franz Wilhelm Junghuhn gehört zu den zahlreichen bedeutenden Deutschen, welche durch ein eigenes Geschick dem Auslande die größten Dienste erwiesen haben. Geb. 1812 zu Mansfeld, studierte er zu Halle und Berlin die Medizin, Botanik und Geologie und trat dann als Kompaniechirurg in die Preußische Armee. Infolge eines Pistolenduells zu 20jähriger Festungshaft verurteilt, entfloh er nach Ablauf von 20 Monaten nach Algier, wo er als Sanitätsoffizier in der Fremdenlegion Anstellung fand. Eine Verwundung ließ ihn seinen Abschied nehmen. Nach erlangter Begnadigung wandte er sich über Koblenz nach Holland, um sich als Militärarzt nach Batavia einzuschiffen, wo er im Oktober 1835 landete. Und nun zeigte Junghuhn seine außerordentliche Befähigung und wissenschaftlichen Eifer in der Erforschung Javas und Sumatras. U. A. führte er 1846—1848 im Auftrage des Gouverneur die geologische Untersuchung Javas vollständig aus, seine in verschiedenen Werken veröffentlichen Studien in Niederländisch Indien gelten in Holland mit Recht als klassisch. Von diesen sind hervorzuheben besonders: „Java, seine Gestalt, Pflanzendecke und innere Bauart", Leipzig 1854, 3 Bände, und „Die Battaländer auf Sumatra", Berlin 1847.

Die Redaktion.

Digitized by Google

reiche Zeit hat sich bis auf unsre Tage in den zahlreichen „Kottas“ erhalten, Festungen mit Wall und Graben, von denen zum Teil freilich nur noch Ortsnamen Kunde geben, während an and.rer Stelle noch bedeutende Überreste solcher Festungswerke primitiver Art vorhanden sind. • Zu jener Zeit regierten über die vier Bezirke des Landes (ampat suku) Battafürsten, welche ihren Wohnsitz am Fuße des Gebirges hatten und durch Datus (erbliche Statthalter) flußabwärts ihre Zölle erheben ließen. Mit diesen Datus schlossen später die Malaienfürsten ein Bündnis, nach welchem jeder von ihnen, auch zukünftig, eine Datu-Tochter heiraten mußte, die Datus unabhängig blieben, im Kriege aber Vasallendienste leisten sollten. Bis zu dem Erscheinen der Europäer wurde dieses Bündnis aufrecht erhalten, nachher aber änderte sich die gegenseitige Stellung der Fürsten und Datus ganz bedeutend.

In Deli (Laboean) nahm ein Holländischer Beamter seinen Sitz in der Stellung eines politischen Agenten oder Beraters oder, zutreffender gesagt, eines Vormundes des Sultans. Von dieser Zeit an begann der Sultan Ländereien an Europäer in Erbpacht auszugeben, auf Grund von Kontrakten, welche von dem Holländischen Beamten abgefaßt und endgültig erst in Batavia ratifiziert werden mußten. Den ersten Ansiedlern wurden dabei sehr günstige Bedingungen gestellt, und bald hörte man in Singapur und Penang Deli als ein Land bezeichnen, dem eine große Zukunft nicht fehlen könnte. Wie weit diese Voraussage in Erfüllung gegangen, mögen die nachstehenden Angaben ergeben.

Im Jahre 1870 wurden in Holland schon 3 114 Ballen à 160 Pfund Deli-Tabak im Werte von $^1/_2$ Million Gulden verkauft.

Im Jahre							
1871	3 922	Ballen	im	Werte	von	$^3/_4$	Million,
1872	6 409	"	"	"	"	1	"
1873	9 238	"	"	"	"	$2^1/_2$	"
1874	12 811	"	"	"	"	3	"
1875	15 147	"	"	"	"	$3^1/_2$	"
1876	28 947	"	"	"	"	$6^1/_4$	"
1877	36 167	"	"	"	"	$6^1/_2$	"

u. s. w. bis im Jahre 1883; so ist in dreizehn Jahren die Ausfuhr auf $20^1/_2$ Millionen Gulden gestiegen.

Schon 1871 betrachteten die Datus die aus dieser Wertsteigerung seines Gebietes sich ergebende Machtvergrößerung des Sultans mit Neid. Hinzukamen einige Übergriffe in Zollangelegenheiten, und so empörte sich zu Anfang des Jahres 1872 Datu Dalil und verweigerte den Gehorsam. Als man Anstalten traf, Zwangsmaßregeln gegen ihn anzuwenden, suchte und fand er Hilfe bei seinen stammverwandten Anhängern, den Battas. Jetzt loderte die Kriegsflamme empor, Pflanzungen wurden angegriffen und einige verwüstet. Holländische Truppen erschienen; aber erst nach zwei oder drei vergeblichen Versuchen und mit der fünffachen Truppenmacht, mit welcher man anfänglich glaubte des Aufstandes Herr werden zu können, wurde derselbe unterdrückt. Der als Staatsgefangener festgenommene Datu wurde mit seiner Familie nach Batavia gebracht. Als Staatsgefangene wurden auch seine Söhne gehalten, nach dem Tode des alten Dalil aber trug die Niederländische Regierung kein Bedenken, sie zu begnadigen; diese Söhne sollten später eine gewisse Rolle in dem nachherigen Atschin-Kriege spielen, indem sie die Battas zur Teilnahme daran aufzustacheln suchten.

Der Deli-Tabak fing an dem Java-Tabak nicht unbedeutend Konkurrenz zu machen und ganz ansehnliche Preise zu erzielen. Doch hatte der Pflanzer noch mit einer bedeutenden Schwierigkeit zu kämpfen, dem Mangel an passenden und vor allem genügenden Arbeitskräften für seine sich rasch ausdehnende Kultur. Im Orient ist der Chinese, trotz der vielen Fehler und Schwächen, welche ihm anhaften, unstreitig das beste und brauchbarste Arbeitselement. Chinesische Arbeiter waren am einfachsten aus den nahegelegenen Englischen Kolonien Penang und Singapur zu erlangen, wo die Söhne des Reiches der Mitte schon seit vielen Jahren in großer Anzahl ansässig sind und mit großem Erfolge Handel und alle nur möglichen Gewerbe treiben. Penang ist von Deli etwa in 18 Stunden zu erreichen, Singapur etwa in zwei Tagereisen. So bildete sich denn an beiden Orten unter den dort ansässigen Chinesen die Lieferung von Kulis an die Deli-Pflanzer alsbald zu einer lebhaften Industrie aus. Für die besseren Arbeitskräfte aber hatte man in Penang und Singapur selbst hinreichend Verwendung, dazu kam noch der Übelstand, daß der Chinese gern nur dorthin auswandert, wo er bereits eine große Anzahl von Stammesgenossen vorfindet, und so gelangten nach Deli anfänglich beinahe ausschließlich die schlechtesten Vertreter ihrer Gattung. Noch lästiger wurde ein andrer Übelstand. Je mehr die Not den Pflanzer zwang um jeden Preis sich Arbeitskräfte zu beschaffen, desto unverschämter wurde die Geldgier der Kuli-Unterhändler. Die Prämie für jeden gelieferten Kuli betrug anfänglich nur 1 Dollar, nach kurzem jedoch war sie infolge der rapide zunehmenden Nachfrage auf 20 Dollar emporgeschnellt. Allein auch damit begnügte der Kuli-Makler sich nicht mehr, und als die Nachgiebigkeit der Pflanzer ihr Ende erreichte, wußte er seinen Gewinn noch durch betrügerische Manipulation zu steigern, die zunächst der Kuli, schließlich jedoch in den allermeisten Fällen der Pflanzer auszubaden hatte. In der Regel ist kein Kuli ohne Schulden, wenn er seine Heimat verläßt. Meistens näm-

lich nimmt er ein Handgeld, welches er seinen Angehörigen hinterläßt, dazu kommen die Kosten der Passage und Verpflegung in den Landungshäfen, Beiträge an ihre geheimen Protektionsgesellschaften u. a. m. Alles das legt zunächst der Broker oder dessen Hinterleute, Mitspekulanten und Schmarotzer des Geschäftes aus. Findet dann der Kuli einen Arbeitgeber, so hat dieser die Vorschüsse zu erstatten und seinerseits dann sich an den Lohn des Mannes zu halten, bis seine Auslagen durch Ratenabzüge getilgt sind. Diese Gepflogenheit machten die Broker sich zu Nutzen, indem sie von dem Pflanzer sich Vorschüsse auszahlen ließen, die nie den Kulis zuflossen, was um so leichter, als die letzteren von den ihnen eingehändigten Rechnungen nicht das geringste Verständnis hatten. Machte der Herr seiner Zeit dann seine wohl erworbenen Forderungen gegen sie geltend, so erhoben sie ein Zetergeschrei, — bestand er auf seinen Schein, so entliefen sie, und er war und blieb der Geprellte; denn wer etwa sich an den schelmischen Makler zu halten dachte, der that höchstens einen Griff ins Wespennest.

Einen „ang-mo“ (Europäer, wörtlich Rothaar) übers Ohr zu hauen, läßt auch der bestsituierte und angesehendste Chinese sich gern angelegen sein, — dieser Tendenz gegenüber waren alle Gesetze zum Schutz der Pflanzer wie der Kulis so gut wie ohnmächtig. Völlig handwerksmäßig wurden auch noch Betrügereien andrer Art ins Werk gesetzt. Z. B. eine Anzahl Chinesen, dem Anschein nach gute, stramme Arbeiter, verpflichten sich in optima forma vor der obrigkeitlichen Person laut Kontrakt gegen so und so viel Vorschuß auf dieser oder jener Pflanzung zu arbeiten. Diese Vorschüsse zahlt man zu aller Vorsicht erst an Bord aus, wenn das Schiff aus dem Hafen dampft. Aber bevor es die hohe See erreicht, sieht man von verschiedenen Stellen kleine Boote auslaufen; nachdem dieselben nun auf geringe Entfernung herangekommen, springen die vermeintlichen Kulis über Bord, werden von den Booten schleunigst aufgenommen und ans Land gerudert, wo sie ihr rasch erworbenes Geld ebenso rasch verprassen, um alsdann, so lange es geht, das Spiel von neuem zu beginnen. Dies nur eine der vielen Prellereien, denen die Pflanzer ausgesetzt waren und unter denen natürlich die besseren Kulis mit zu leiden hatten. Diesem Zustande ein Ende zu machen, war es hoch an der Zeit und es gab keine andern Mittel und Wege, als daß der Pflanzer sich von den Mittelsleuten frei machte und selber die Kulis aus China kommen ließ.

Verschiedene dahin abzielende Versuche waren bereits hauptsächlich an den Machinationen der Makler gescheitert, als man auf die glückliche Idee verfiel, wirklich gute Arbeiter auf Rechnung der Pflanzer in ihre Heimat zurückzuschicken, um durch diese mit Darlegung des wahren Sachverhalts unter ihren Landsleuten werben zu lassen. Denn im Grunde hatten es die Kulis auf den Tabakplantagen sehr gut, und nur die von den Unterhändlern ausgesprengten lügenhaften Gerüchte von schlechter Behandlung verhinderten die besseren Chinesen von selbst zu kommen. Allein der erste Versuch dieser Art schlug wiederum fehl und zwar infolge des kindisch-sorglosen Charakters der ausgewählten Sendlinge, welche ihr Reisegeld im nächsten Hafen verjubelten, um alsdann reumütig mit langem Gesicht zur Pflanzung zurückzukehren. Erst im nächsten Jahre gelang die Sache, indem man die Vorsicht anwandte, den Leuten kein bares Geld in die Hand zu geben, sondern sie unter sicherem Geleit an Bord des Dampfers zu bringen, welcher sie nach China befördern sollte, um dort die Passage für sie durch die Vertrauensperson bezahlen zu lassen. Am Ziele der Fahrt wurde ihnen dann ein Wechsel auf Hongkong eingehändigt und so, vor allen am Wege liegenden Verlockungen behütet, mußten sie nolens volens in ihre geliebte Heimat zurück. Nachdem sie einmal einen Schwarm von Freunden und Verwandten nach Deli gebracht hatten, kam ein regelmäßiger Hin- und Herzug in Gang, und jetzt wäre schon eher der Furcht vor einer Chinesischen Übervölkerung Raum zu geben, als der vor einer Wiederkehr des Mangels an Arbeitskräften. In den meisten Gegenden, wo größere Arbeiten durch Chinesen verrichtet werden, geschieht dies gewöhnlich so, daß man die ganze Arbeit einem gut situierten Chinesen in Verding gibt, welcher dieselbe dann durch seine Kulis verrichten läßt. In Deli haben die Umstände eine ganz andre Art herausgebildet. Auch hier wird die meiste Arbeit kontraktlich verdungen, die Löhne aber direkt an den Arbeiter selbst bezahlt, wie dieser dann überhaupt unter direkter Kontrolle des Europäers steht. Die Erfahrung hat gelehrt, daß dabei der Kuli nicht nur selbst sich am besten befindet, sondern auch zum Vorteil des Arbeitgebers sich als beste Arbeitskraft, die dem Europäer in diesen Breiten zur Verfügung steht, erweist.

Wie schon gesagt, bildet Tabak hier die Hauptkultur. Sein Betrieb gestaltet sich folgendermaßen: Auf Grund eines Kontrakts sucht man vom Sultan einen Ländereikomplex in Erbpacht zu erhalten. Mit Ausnahme der eingeborenen Landeskinder sind Asiaten meist von derartigen Erwerbungen ausgeschlossen, diese also faktisch ein fast ausschließliches Privilegium der Europäer. Natürlich geht es da nicht ohne mannigfaltige Intriguen unter den Bewerbern selbst wie unter den Hofchargen des Sultans ab, durch deren Hände die Kontrakte laufen. Doch sind wenigstens schwindel-

haste Spekulationen mit letzteren dadurch ausgeschlossen, daß die Holländische Regierung, ohne deren Konsens keinerlei Grundbesitz erworben oder übertragen werden kann, von jedem Landbewerber den Ausweis eines genügenden Kapitals zum Plantagenbetriebe fordert, auch die Bedingung stellt, daß binnen eines gewissen Zeitraums ein gewisser Flächenraum unter Kultur gebracht werde.

Die erste Arbeit, welche auf dem größtenteils im Urzustande sich befindenden Lande vorgenommen wird, ist die Anlage von Wegen, Waldschlagen und der Bau einiger Hütten aus Atap (Schilfmatten aus der Nipapalme). Diese Vorarbeiten werden gewöhnlich im Kontrakt von Malaien, Battas oder Gaihus ausgeführt, und sind nicht selten mit großen Schwierigkeiten, mit recht empfindlichen pekuniären Verlusten verbunden, weil die meisten Asiaten nur gegen Vorschuß arbeiten, indem sie die Anschauung hegen, daß sie einem Herrn, bei dem sie nicht in der Schuld stecken, auch keinen Gehorsam schuldig sind. Oft betragen diese Vorschüsse bis ein Drittel des ganzen Wertes der Arbeit und nicht selten geschieht es, daß die Arbeiter damit verschwinden. Die vergleichsweise zuverlässigsten der drei ersten Klassenarbeiter hat Schreiber dieser Zeilen immer unter den Battas gefunden, welche noch am wenigsten von der Kultur beleckt sind. Man verwendet wohl auch Boyans (von der Insel Bawoyan) und Javanen für diese Vorarbeiten, diese arbeiten zwar langsamer (im Tagelohn) und kostspieliger, aber die Gefahr der großen Vorschüsse ist geringer.

Sind die Vorarbeiten soweit gediehen, daß die Hütten der Arbeiter fertig dastehen, ein „Kadeh" (Krämerladen) mit allen Artikeln, welche der Chinese zu seinem Lebensunterhalte gebraucht, eingerichtet ist, so erscheinen die Chinesen auf dem Schauplatz ihrer künftigen Thätigkeit Ihre erste Beschäftigung nach dem Einzuge in ihre Hütten ist, ihren Hausgötzen ein Opfer von Speisen und Räucherwerk zu bringen, um dadurch den Segen derselben zu erflehen.

Die Chinesen sind ein sehr praktisches, gemütliches Volk, arbeitsam und genügsam; mit rechtzeitiger Strenge, gepaart mit liberaler Humanität, sind sie leicht zu regieren. Hierzu ist aber eine genaue Kenntnis ihrer Charakteranlagen notwendig, und unendlich viele, sehr weittragende Unannehmlichkeiten sind aus der Unkenntnis der richtigen Behandlung dieser Leute entstanden. Ein hervorragender Charakterzug der Chinesen ist ein enges Zusammenhalten der Stammesgenossen und Familien, aus welchem sich das geheime Genossenschaft(congsi)-Wesen oder besser Unwesen gebildet hat. Diesen Hang macht denn auch das chinesische Element zu einem nicht ganz ungefährlichen, da sie immer einen Staat im Staate bilden, und daher Untersuchungen, bei denen es sich um Aufklärung eines Vergehens handelt, äußerst schwierig, ja fast ganz unmöglich für den Europäer werden ohne Beihilfe eines höheren Chinesen. Dieses Congsi-Unwesen hat schon zu vielen Reibereien unter den Chinesen Anlaß gegeben, und arten dieselben oft in offenen Aufruhr aus, bei dem die eine Partei gegen die andre auszieht und Überfälle und Totschlag nichts Seltenes sind, sodaß die Behörden oft nur unter Aufwand der größten Strenge im stande sind, die Ordnung wiederherzustellen. Sei noch erwähnt, daß nur die Bewohner aus den südlichen chinesischen Provinzen auswandern; wie wohl zuweilen Arbeiter aus dem nördlichen Teile Chinas nach dem Süden desselben ziehen, so findet man jedoch nie einen Nordchinesen im Auslande. Die besten Feldarbeiter liefern Hokien, Teotschu und Kèh, während Kanton die besten Handwerker aller Art stellt. Zu Hausdienerschaft nimmt man gewöhnlich die Hailam- oder Heinam-Chinesen, und sind Beispiele von Treue und Opferfähigkeit für ihre Herren nicht selten. Wenn die Kulis auf der Pflanzung ankommen, werden sie sogleich unter ihre Unter- resp. Oberaufseher gestellt; dieses geschieht soviel als möglich ihren eigenen Wünschen gemäß; indem man sie, auch aus Rücksicht auf die verschiedenen Dialekte den Stammesgenossen derselben Provinz zuteilt. Der chinesische Kuli neigt trotz seiner Leichtlebigkeit stark zu Heimweh; von den Klängen seiner Muttersprache gleich anfangs angenehm berührt, arbeitet er mit doppeltem Eifer und Lust.

Die ersten paar Tage ihrer Anwesenheit auf der Plantage dienen den Kulis dazu, sich häuslich in ihren Hütten einzurichten, und ihr Handwerkszeug wie Hacken, Schaufeln, Äxte u. s. w. in Ordnung zu bringen. Die Hütten, die nur die notwendigsten Artikel enthalten, welche zu dem primitiven Hausrat eines Asiaten gehören, entbehren jedoch nichts, woran der Chinese von Haus aus gewöhnt ist. Ein jeder erhält einen Streifen Landes, etwa 60 Fuß breit und 900 Fuß lang, auf dem der Wald schon geschlagen ist, und welcher ihm durch das Los in folgender Weise zufällt: An den Weg, an dem die Kulihäuser stehen, stoßen die entsprechenden Felder mit ihren kurzen Seiten an; um nun jeder Bevorzugung, und daraus entstehenden Unzufriedenheit vorzubeugen, sind die Felder mit Nummern versehen; Zettelchen mit den entsprechenden Nummern werden in einen Hut geworfen und jeder Kuli zieht sich sein Los selbst. Wenn durch das Los einem schwächeren Arbeiter ein Stück Land, auf welchem sehr große Bäume sich befanden, zufällt, so sucht er es gegen ein leichter zu bearbeitendes, welches vielleicht einem stärkeren Kameraden zugefallen ist, zu vertauschen. In den meisten Fällen helfen sich die Leute gegenseitig bei der Arbeit.

Digitized by Google

Von nun an, bis der Kuli seine Ernte an seinen Brotherrn abgeliefert hat, bekommt er in halbmonatlichen Raten Vorschüsse an Geld, Lebensmitteln und Kleidung, so viel als zu seinem Lebensunterhalt nötig. Die Maßregel, nur einen Teil des halbmonatlichen Vorschusses in barem Gelde, den andern Teil in Lebensmitteln zu geben, hat seinen Grund in dem kindisch-sorglosen Charakter der Leute, welche, wenn sie nur bares Geld erhielten, nie damit auskommen würden; in ein paar Tagen schon hätten sie es verjubelt und hieraus würden die größten Schwierigkeiten für den Pflanzer entstehen. Eine äußerst strenge Kontrolle ist auch dazu nötig, daß der Kadèhhalter (Inhaber des Krämerladens) die Leute nicht betrügt, ihnen die Nahrungsmittel nicht wieder für eine geringere Summe abkauft und ihnen auf die Weise Gelegenheit gibt mehr Geld auszugeben als ihre Verhältnisse erlauben, sonst müssen nachher die Leute Not leiden oder stehlen.

Das Vorteilhafteste für den Arbeitgeber sowie für den Arbeiter selbst ist es, den letzteren für eigenen Gewinn arbeiten zu lassen, da die Tabakskultur eine sehr große Sorgfalt nötig macht und der Verdienst des Arbeiters sich nach seiner mehr oder minder wertvollen Ernte richtet. Hierbei spielt das sorgfältige Absuchen der Raupen eine ziemlich bedeutende Rolle, da ein durchlöchertes Blatt lange nicht den Wert hat als ein gesundes u. s. w. Der Kuli bebaut sein Feld unter Aufsicht von chinesischen Unteraufsehern, die jeder 30 bis 40 Mann unter sich haben. Drei oder vier Unteraufseher stehen wieder unter einem chinesischen Oberaufseher, zugleich unter einem Europäer (Assistent); 100 bis 150 Mann bilden eine Unterabteilung, zwei Unterabteilungen eine Hauptabteilung mit Junior- und Senior-Assistenten. Zwei solcher Hauptabteilungen bilden eine Unternehmung oder Estate von 400 bis 500 Kulis, an deren Spitze ein Administrator der Gesellschaft (Deli Maatschappy) steht, und dieser ist wieder dem Hauptadministratoren der Gesellschaft, welche zu Medan ihren Sitz haben, für alles verantwortlich. Die Estates sind je nach Lage des Landes nie gleich groß, auch verändern Umstände zuweilen die soeben angegebene Einteilung, doch wo es irgend thunlich, wird dieselbe innegehalten.

Nachdem die Ernte abgeliefert ist, erfolgt die Abrechnung, und fällt diese, je nachdem der Kuli fleißig war, günstig oder ungünstig für denselben aus. Sehr häufig ist sein Verdienst derart, daß er in einer Saison so viel verdient, um seine sämtlichen Vorschüsse inklusive Reise von China mit Passagegeldern u. s. w. zu decken. Nicht selten behält er noch so viel übrig, daß er damit nach seinem vielgeliebten Tung Soa (China) zurückkehren kann; oft kommt er von dort mit Freunden und Verwandten zu der Pflanzung zurück, wo er zusammen mit seinen Freunden fast immer wieder Arbeit findet. Neuerungen aller Art, und wären sie noch so zweckdienlich, stoßen bei dem streng konservativen Charakter des Chinesen immer auf Hindernisse.

Eine nicht unwichtige Frage für den Pflanzer ist wohl die des *Lebensunterhalts der Kulis*. Wollte man den Leuten die Speisen zubereitet verabreichen lassen, so würde man auf große Hindernisse stoßen, obgleich ich diese Art der Verpflegung für die dem Arbeiter am besten zusagende halte. Bei der großen Ausdehnung der Pflanzung würde es dem Europäer mit dem besten Willen an Zeit fehlen, die nötige Kontrolle auszuüben. Versucht habe ich es, aber die Verdrießlichkeiten häuften sich in so erschreckender Weise, daß dieses System wieder aufgegeben werden mußte. Die Leute hatten immer etwas auszusetzen, und es war fast nie genau zu entscheiden, ob die Leute oder der Verpfleger (Chinese) Recht hatte. Da wollte der eine die Fische in dieser, der andre in jener Weise zubereitet, der eine wollte den Reis dick und hart, der andre weich und dünn gekocht wissen. Jeder wollte sich von seiner Mahlzeit mit nach Hause nehmen, um angeblich nachts davon zu essen, aber hauptsächlich um seine Enten und Hühner damit zu füttern. Am schwersten fiel die Frage ins Gewicht, daß bei obiger Verpflegung die Kulis selbst sehr wenig bares Geld in die Hände bekamen. Der halbmonatliche Zahltag ist für die Leute eine Art Festtag, welchem die besseren, denen man bares Geld statt Lebensmittel geben kann, dazu benutzen, Einkäufe zu machen. Es ist dies in mancher Beziehung für die Leute angenehm, sie schaffen sich mehr Abwechselung in ihrer Lebensweise und auch kleine pekuniäre Vorteile, wenn sie ihre Bedürfnisse am Landungsplatze selbst oder in der Nähe desselben kaufen können. Den meisten der Leute aber kann man kein bares Geld anvertrauen, da sie den vielen ihrer an dem Wege harrenden Verlockungen nicht widerstehen können und ihr Geld im Hazardspiel oder Opiumrauchen u. s. w. verthun. Dann kommen sie nicht selten ohne Geld und Nahrungsmittel zurück, auch desertieren sie, um nach einigen Tagen zurückzukehren und Besserung zu geloben. Um nun während der Zeit des Mangels zu leben, stehlen sie, oder arbeiten nachts auf den Feldern ihrer vernünftigeren Kameraden, wofür sie dann mit einer Mahlzeit oder dergleichen belohnt werden.

Ein Charakterzug der Chinesen verdient noch der Erwähnung, welcher, trotz ihrer Leichtlebigkeit oder eben deshalb, erschreckend häufig in den ersten Jahren meiner Anwesenheit in Deli auftrat, nämlich der Hang zu Melancholie und *Selbstmord*, der aber nach und nach bedeutend abnahm und mehr und mehr ver-

schwand. Die Ursache der Abnahme des Selbstmordes mag wohl eine dreifache sein; erstens wurde das Element der Arbeiter ein besseres, zweitens fühlten sie sich durch die Anwesenheit der vielen Stammesgenossen mehr heimisch und drittens lernten die Pflanzer den Charakter der Chinesen von Jahr zu Jahr besser kennen und beurteilen. So genügsam und daher leicht zufrieden gestellt die Leute auch sind, wie sie meistens singend und fröhlich, lachend und scherzend an die Arbeit gehen, so können doch sehr geringfügige Sachen den Kuli zum Äußersten, d. h. zum Selbstmorde treiben. Einige Fälle mögen die Sache näher beleuchten. Gleich in den ersten Tagen nach meiner Ankunft in Deli kam ein Aufseher mit einem Kuli zu mir, welcher sich beklagte (indem der Aufseher als Dolmetsch diente), daß ihm mehrere Sachen und Geld gestohlen seien, und wenn er dieselben nicht zurück erhielte, würde er sich das Leben nehmen. Ich suchte ihn zu beruhigen, hielt aber im übrigen seine Drohung für lächerlich, sollte jedoch zu meinem großen Bedauern bald erfahren, wie bitterer Ernst es dem armen Burschen damit war. Er hatte seinen besten Anzug abends angezogen, wie sie es meistens bei Selbstmord zu thun pflegen, nahm ein größeres Quantum Opium und schlief ruhig ins Jenseits. Als ich Kunde erhielt, Ah Kni habe sich vergiftet, wurde schleunigst starker Kaffee und die stärksten Brechmittel angewendet, aber vergebens, da er gleich nach dem Genusse des Opiums eine kleine Mahlzeit dünnen Reisbrei genossen hatte, wodurch jeder Versuch, Erbrechen zu erregen, vereitelt wird. — Ein andrer Kuli, Ah Hing, hatte sich mit seinem Kameraden Ah Fock im Wortwechsel so erhitzt, daß er von demselben eine Ohrfeige erhielt. Hierüber brach er in folgenden Ausruf aus: „Wir gehören zu einem Stamme, sind aus unsrer Heimat weit übers Meer in ein fernes Land gezogen und sind immer Freunde gewesen, und hier im fernen Lande schlägst Du mich! Ich werde mich vergiften und mein Geist wird Dich verfolgen." Bei dieser Gelegenheit war ich schon besser unterrichtet und der Selbstmord konnte verhindert werden.

Als die Engländer die Einfuhr des Opiums in China noch nicht erzwungen hatten, wurde dieselbe sowie der Gebrauch oder der Weiterverkauf mit dem Tode bestraft. Diese strenge Maßregel kennzeichnet zur Genüge die verderbenbringende Schädlichkeit dieses Handelsartikels. Der Chinese greift in den meisten Fällen zur Opiumpfeife, wie in Europa der Trinker zur Flasche, bei Unglücksfällen, Heimweh oder Krankheit, nur daß Opium seinen Sklaven noch fester hält und den geistigen und körperlichen Ruin rascher und sicherer herbeiführt als die Flasche. Wie viele Tausende von Chinesen diesem Laster, im Auslande hauptsächlich, jährlich zum Opfer fallen, ist kaum glaublich. Anfänglich wird ein ganz kleines Kügelchen geraucht, um Vergessenheit oder Linderung zu schaffen, nachher wird es zum Genuß und später zur Notwendigkeit, denn, wenn dem bereits längere Zeit an Opium gewöhnten Körper dasselbe auf einmal entzogen wird, erfolgen Krankheiten, die fast immer zum Tode führen. Wenn daher Kulis sich nicht mehr den Genuß des wirklichen Opiumrauchens erlauben können, so kaufen sie die Überreste, Schlacken, welche nach dem ersten Gebrauch in der Pfeife zurückbleiben, feuchten diese an und verbrauchen sie noch einmal; was dann übrig bleibt, wird den noch weiter heruntergekommenen Arbeitern zu teil; um nicht den Folgen der Opiumkrankheit zu erliegen, wird dieses widerliche Zeug in Pillenform gegessen, und man sieht sie oft ihr letztes Kleidungsstück verkaufen, um sich etwas davon zu verschaffen! Wie dieses Übel am wirksamsten zu bekämpfen, ist wohl für den Augenblick und wird wohl noch lange ein ungelöstes Problem bleiben. Es wurden Prämien ausgesetzt für Nichtraucher, es erhielten Kulis, welche nicht rauchten und fleißig und rechtschaffen arbeiteten, freie Passage in ihre Heimat und zurück, aber trotzdem und trotz all der vielen abschreckenden Beispiele mehrte sich die Zahl der Opiumkonsumenten dennoch.

Unter den Charakterschwächen unsrer chinesischen Arbeiter nahm auch der Hang zum Hazardspiel eine sehr verderbliche Rolle ein. Nicht selten passiert es, daß bei den oben erwähnten Einkäufen von mehreren Kulis eine Vertrauensperson abgeschickt wird, um die verschiedenen Gegenstände einzukaufen. Man wartet aber vergebens sehnsüchtig auf die Herrlichkeiten, welche Ah Sing oder Ah Hock mitbringen soll. Er hat vor einer von der Regierung konzessionierten Spielhölle gestanden und mit großem Interesse die Karten oder Würfel beobachtet; immer gieriger haben seine Augen die kleinen Summen verfolgt, welche der Croupier in Kupfer- oder kleinen Silbermünzen auszahlt, endlich hat der Spielteufel ihn dermaßen gepackt, daß er eintritt und einen bescheidenen Einsatz wagt, — aber ohne einen Cent tritt er nach einer Stunde vom Spieltisch zurück, er hat sein eignes Geld und das seiner Kameraden verspielt. Häufig gelangt die Kunde noch rechtzeitig nach der Pflanzung, um einen Mann nachzuschicken, der Ah Sing oder Ah Hock nach der Pflanzung zurückbringt, und da er sonst ein guter Arbeiter ist, wird die Sache für ihn durch den Pflanzer mit seinen Freunden arrangiert, auch erhält er Lebensmittel bis zum nächsten Zahltag, und eine nützliche Arbeitskraft bleibt dem Pflanzer erhalten. Aber oft verschlimmert der durch das Spiel Verführte seine Lage durch Desertion, er wird dann nach einiger Zeit durch Polizei

zurückgebracht, und es vergeht längere Zeit für ihn, um das verlorene Vertrauen seiner Kameraden und des Pflanzers wieder zu gewinnen. Auch Selbstmord — ist nicht selten die Folge des Hazardspiels. Auf den Pflanzungen sind die Hazardspiele streng verboten, nur nach beendeter Ernte ist großer Jubel, da erscheint auf Rechnung des Pflanzers ein Wai-yang, chinesisches Theater, entweder mit Marionetten oder wirklichen Darstellern, und dann erhalten die Leute Erlaubnis zum Spielen, aber unter Aufsicht und nicht mit zu hohem Einsatz, denn sonst verspielen sie nicht allein ihr Hab und Gut, sondern ihren Verdienst für Jahre zum voraus. Auch am chinesischen Neujahr wird das Spiel frei gegeben um die Leute so viel als möglich den konzessionierten Höllen fern zu halten. Es werden dann in den fünf freien Tagen Besuche gemacht und empfangen, bei denen allerlei chinesische Leckereien verabreicht werden. Auf den Pflanzungen der Deli Maatschappy erhalten die Leute einen großen Festschmaus oder wenn dieses der verschiedenen Landsmannschaften wegen nicht gut ausführbar, bekommen sie jeder eine Anweisung im Werte von etwa zwei Mark auf den Kadèh, wofür sie sich kaufen können, was ihnen beliebt, um eine Festmahlzeit herzurichten.

Leichter als gegen die Charakterschwächen der Leute hat die Deli Maatschappy für die körperlichen Krankheiten der Kulis Abhilfe geschaffen. In der Nähe der Zentralverwaltung zu Medan befindet sich ein geräumiges Hospital, worin mehrere hundert Kranke verpflegt werden können, außer diesen aus Stein aufgeführten Gebäuden liegen getrennt hiervon leicht gebaute Baracken für außergewöhnliche Fälle und Epidemien. Die Oberleitung des Hospitals steht unter einem europäischen Arzt, früheren Militärarzt der Niederländischen Armee. Nicht wenig Mühe hat es anfänglich gekostet die Zustimmung der Kulis zu erlangen, sich auf europäische Weise behandeln zu lassen, aber einige rasche und glückliche Kuren befestigten rasch den Ruf des Hospitals.

Wenn bisher nur von den Schwächen der Chinesen die Rede war, so müssen wir, um ihnen Gerechtigkeit widerfahren zu lassen, auch ihre guten Seiten betrachten, dies geschieht am besten, wenn wir sie auf den Gängen zu ihrer Arbeit begleiten und sie in ihrer Häuslichkeit beobachten. Fleißig, leistungsfähig, praktisch, intelligent, genügsam, gepaart mit einem hohem Grade von Anhänglichkeit, ist der Chinese eine Arbeitskraft für Indien, die wohl ohne Zweifel zu den besten gerechnet werden muß, wenn man noch ihre große Akklimatisationsfähigkeit hinzurechnet.

Johannes Römer.

Folgende uns in diesen Tagen aus Sumatra von einem Landsmann zugegangene dankenswerte Aufstellung eignet sich trefflich als Ergänzung des vorstehenden Artikels des Herrn Kapitän Römer, eines früheren langjährigen Praktikers in Deli.

Die Red.

Berechnung der Kosten für eine Estate von 100 Kulis auf Sumatra.

Engagieren und Vorschuß für 100 Kulis à 50 $ 5 000 $

Gehalt von 100 Kulis à 5 $ per Monat während 10 Monate. (die 2 andern Monate wird die Arbeit per Stück bezahlt.)	5 000 "
Extra-Vorschüsse an Festtagen	500 "
3 Aufseher für die Kulis à 10 $ per Monat	360 "
Kommission an die Aufseher	300 "
Verlust an Kulis (Tote, Wegläufer ꝛc.)	500 "
Medizin und Hospital	300 "
Vermutlicher Gewinn, der den Kulis nach Ablauf der Ernte auszuzahlen ist, nach Abzug des Vorschusses	2 000 "
Gerätschaften für die Kulis	500 "
1 europäischer Assistent à 100 $ per Monat	1 200 "
5 Javanen à 8 $ per Monat	480 "
12 Klings à 7 $ per Monat	1 008 "
1 Aufseher der Klings à 10 $ per Monat	120 "
10 Boyans (zum Bauen der Scheunen und Häuser ꝛc.) à 8 $ per Monat	960 "
1 Aufseher der Boyans à 15 $ per Monat	180 "
120 000 Ataps für 10 Trockenscheunen à 22 $ per 1000	2 640 "
30 000 Ataps für Wohnungen, Kulihäuser, Stallungen ꝛc.	660 "
1 Fermentierscheune	1 000 "
50 000 anak kajoes zum Aufhängen des Tabaks à 5 $ per 1000	250 "
2 Pferde à 200 $	400 "
Sattelzeug	100 "
16 Ochsen à 50 $	800 "
8 Karren à 30 $	240 "
Waldschlagen	400 "
Sortieren, Verpacken und Verschiffen des Tabaks	2 000 "
Pacht für eine Estate von 1000 Baus	400 "
Lebensunterhalt des Eigentümers der Estate à 150 $ per Monat	1 800 "
Unvorhergesehene Ausgaben	902 "
	30 000 $
	= circa 120 000 ℳ

Bei obenstehender Berechnung ist der Kaufpreis des Landes, der natürlich von dem Boden und der Lage abhängig ist, nicht mit einbegriffen

Außerdem muß das doppelte Kapital zur Disposition stehen, da die Ernte erst Mitte des nächsten Jahres verkauft wird und daher der Erlös der Ernte erst für das dritte Jahr beschickbar ist.

E. B.

Digitized by Google

Zululand und die Zulu.

3.

IV. Unter Dinizulu.

Cetwayo war tot, — nach einem Leben voll Unruhe und Kampf sollte jedoch nicht einmal seinem Leichnam so bald die Ruhe des Grabes werden. Lange lag der entseelte Körper bei Echowe, da man sich fürchtete, ihn nach seiner Heimat Matlabatene überzuführen; in hockender Stellung, in wollene Decken gewickelt ward der Leichnam in eine hölzerne Kiste gepreßt. Dieser mit schwarzem Reps benagelte Sarg Cetwayo's hatte mit den Waffen und Lieblingsgeräten des Verstorbenen Aufstellung inmitten einer kleinen Hütte gefunden. Trotzdem Dinizulu, der Sohn und rechtmäßige Nachfolger Cetwayo's, den dieser noch auf seinem Sterbebette der Treue seiner Häuptlinge empfohlen hatte, von der allerdings sehr zersprengten und geschwächten Königspartei anerkannt wurde und auch sonst bei dem größeren Teil der Zulu sehr beliebt und angesehen war, konnte er doch ohne fremde Hilfe das Reich seines Vaters gegen Usipebu und dessen Partei nicht wieder in Besitz nehmen. Es ist wohl als eine englische Fabel zu erklären, die bei der jetzigen politischen Lage im Zululand nicht ohne besonderen Grund erfunden und in Umlauf gesetzt zu sein scheint, daß Dinizulu ein illegitimer Sohn Cetwayo's sei und sich die Rechte auf den Thron seines Vaters nur angemaßt habe, der rechtmäßige Nachfolger in Zululand sei vielmehr ein nachgeborener Sohn Cetwayo's, von seiner legitimen und bevorzugten Gattin. So schreiben die „Colonies and India“ in ihrer Nummer vom 29. Mai in einem Artikel, in welchem noch so nebenbei die Behauptung aufgestellt wird, daß, wenn Zululand einst von einer fremden Macht in Besitz genommen werden sollte, dies nur von England geschehen könnte. Wir müssen dem gegenüber bei unsrer im vorigen Artikel ausgesprochenen Ansicht beharren. Es ist in der That nicht denkbar, daß bei den in dieser Beziehung bei den Zulu völlig durchgebildeten Rechtssätzen und Normen sich sämtliche königliche Prinzen für Dinizulu als rechtmäßigen Nachfolger erklärt und für ihn Partei ergriffen haben würden, wenn sie dadurch die Rechte eines andern „legitimen“ Sohnes Cetwayo's geschädigt hätten. Bei dem Tode des Letzteren lebten damals noch dessen (Halb-) Brüder Dabulamendse („teilt das Wasser“) Machanana („macht viel aus wenig“), Utschingana („zieht herum,“) und Usutu die sich sämtlich mit dem selbst zur Thronfolge berechtigten Vollbruder Cetwayo's Umdabuko („der alles beginnen kann“) für Dinizulu erklärten; gewiß ein voller Beweis für die Rechtmäßigkeit seiner Ansprüche. Die Macht, diese Ansprüche durchzusetzen und gegen Oham und Usipebu, seine hauptsächlichsten Gegner, das Land in Besitz zu nehmen, wurde ihm freilich erst durch die Unterstützung der Buren.

Im Februar 1884 unternahmen einige besonders einflußreiche und begüterte Transvaaler vom Distrikt Utrecht eine Reise nach Ikandla und boten unter allerhand Vorstellungen der Usutupartei ihre Hilfe an. In dem Glauben (?), daß die Buren, wie sie behaupteten, auch wirklich die Abgesandten der Transvaal-Regierung wären, nahm Dinizulu die dargebotene Hilfe an und schloß mit den Herren Meyer und van Staden einen Vertrag, nach welchem diese ihn mit einer kleinen Mannschaft in dem gegen Usipebu zu eröffnenden Feldzuge zu Hilfe kommen sollten; eine Belohnung an Grund und Boden wurde als Gegenleistung den an der Expedition Beteiligten versprochen.

Ein an der Grenze des Zululandes angesiedelter Deutscher, ein geborener Frankfurter namens Schiel, der sich in seiner neuen Heimat eines großen Ansehens erfreute, wurde ebenfalls vom Könige zur Teilnahme an der Expedition gegen Usipebu aufgefordert. — Die Buren erschienen nun auch zur Hilfeleistung, an Stelle der vom Könige in den Verträgen gewünschten 100 Mann zogen aber im Mai des Jahres 1884 vierhundert wohlbewaffnete Buren in das Land.

Proklamationen wurden erlassen, in welchen versichert wurde, daß die Buren nur gekommen seien, um dem fortwährenden Blutvergießen ein Ende zu machen und um Frieden, Eintracht und eine geordnete Regierung unter den armen Zulu herzustellen; in Wahrheit aber waren — nach unserm Gewährsmanne — die Mehrzahl der Buren nur gekommen, um soviel Ackerland als möglich vom König Dinizulu als Belohnung zu erpressen.

Die Buren führten nun ihrerseits eine ähnliche Komödie auf, wie seiner Zeit Sir Shepstone mit Cetwayo. Der in das Zululand zurückgeführte Dinizulu sollte, ehe man den Feldzug gegen die feindlichen Häuptlinge eröffnete, erst zum Könige gekrönt werden. Die Zuluregimenter zogen sich zu dieser Feierlichkeit bei Ingomo zusammen, in welcher Gegend sich das Lager der Buren befand. Die Krönung Dinizulu's fand am 21. Mai statt. Von einer Ehreneskorte berittener Buren wurde der junge Dinizulu, der mit seinen Truppen in der Nähe biwakiert hatte, zum Burenlager geleitet; der Onkel Umdabuko

*) Es muß darauf hingewiesen werden, daß wir diese Mitteilungen nach den uns übergebenen schriftlichen Aufzeichnungen eines lange in Zululand ansässigen Deutschen machen und somit nur die Auffassung dieses Herrn, der gerade in jener Periode im Zululande eine hervorragende politische Rolle gespielt hat, zur Darstellung kommt. R. S.

und der obengenannte Deutsche, den der König zu seinen Staatssekretär ernannt hatte, folgten an seiner Seite, dann kamen die andern, oben gleichfalls genannten Brüder Cetwayo's mit den übrigen Zuluhäuptlingen und die berittene Garde der Abagulusin in einer Stärke von 400 Mann. Den Beschluß bildeten die Zuluregimenter, die, wie stets auf dem Marsche, in tiefen Sektionen marschierten. Beim Lager bildeten die Buren vor einem zur Feierlichkeit hergerichteten Gerüst Spalier; bei der eigentlichen Krönungsfeier nahmen die Buren hinter diesem Gerüst, die Zulu vor demselben Aufstellung Auf dem Gerüste selbst befanden sich während der Krönung neben Dinizulu die königlichen Prinzen, die Anführer der Buren und der Unterstaatssekretär; dieser verlas die Proklamation des Königs, mit welcher Dinizulu von allen Rechten und Pflichten eines Königs des Zululandes Besitz nahm. Einige militärische Schauspiele und einige Reden der Burenführer, welche den Zulu die Verpflichtung zum Dank recht klar machen sollten, schlossen die Krönungsfeierlichkeiten. Durch besondere Deputation waren sowohl Oham als auch Usipebu zur Unterwerfung und zur Teilnahme an den Krönungsfeierlichkeiten eingeladen worden; beide hatten zugesagt. Aber nur Oham hielt Wort und auch nur insoweit, als er bei der Krönung sich durch eine Deputation vertreten ließ. Usipebu, aus dessen gefürchteten Händen der Deutsche Schiel durch ein kühnes Reiterstück den Missionar Hörmann von der Hermannsburger Mission befreit hatte, erschien nicht und bekannte sich somit offen als Gegner des rechtmäßigen Königs Dinizulu. In den nun beginnenden Kämpfen, die Dinizulu zur Befestigung seiner Herrschaft führen mußte, spielte unser Gewährsmann eine so hervorragende Rolle, daß wir diesen Teil seiner Aufzeichnungen wohl wörtlich hier folgen lassen können:

„Am Abend desselben Tages (Tag der Krönung, 21. Mai) ließ mich der König in den vor ihm versammelten Kriegsrat der Zuluführer rufen und befahl mir, zwei Briefe, welche eine Patrouille bei einigen aufgefangenen Soldaten Usipebu's gefunden hatten, vorzulesen und zu übersetzen.

Zu meinem Erstaunen waren diese Briefe vom Sekretär Usipebu's geschrieben und an John Dunn gerichtet; Usipebu machte ihn mit der von Dinizulu an ihn gesandten Deputation bekannt, teilte ihm ferner mit, daß er Dinizulu nicht als König anerkenne, daß die Buren Dinizulu zu Hilfe gekommen seien und daß er sich bis zum letzten Manne verteidigen würde. Zugleich bat er die Englische Regierung um schleunige Hilfe. Der König forderte mich auf, meine Meinung zu sagen, was zu thun wäre und ich riet ihm entschieden, lieber heute als morgen aufzubrechen und in Usipebu's Land einzumarschieren, um so der geforderten Hilfe zuvorzukommen und Usipebu durch schnelles Einrücken zu verhindern, seine Truppen zusammenzuziehen.

Dies war auch die Absicht des Königs wie auch die der andern Zuluführer. Der König gab mir infolgedessen Befehl, für den andern Tag eine Beratung mit den Offizieren der Buren zu veranstalten. Die Buren, die gekommen waren, sich mit schönen Worten und nicht mit gefährlichen Kriegsdiensten eine Farm zu verdienen, weigerten sich unter allerhand schönen frommen Reden, an der Expedition teilzunehmen und waren nicht einmal durch die Vorstellung, daß sie sich ja selbst „Freiwillige" des Zulukönigs nannten, und durch das Vorhalten der gestern gegebenen Versprechen zu bewegen, an dem Feldzuge teilzunehmen. Nur eine kleine Anzahl junger Deutscher, welchen das Verhalten der andern Buren unehrenhaft erschien, beschloß auf meine Vorstellungen, den König nicht zu verlassen. Waren wir ja doch alle nur gekommen, nicht um dem Könige Predigten zu halten über Christenliebe und dergleichen mehr, sondern um ihm im Kampfe zu dienen und ihm zu seinen Rechten zu verhelfen.

Am selben Tage wurde ich vom Könige zum Kommandanten der Abagulusin-Armee ernannt, zu gleicher Zeit übergab mir auch der König die oben erwähnte Abteilung Buren. Die Abagulusin-Armee ist ungefähr achttausend Mann stark, darunter etwa vierhundert Mann Kavallerie. Die Reiter sind beinah alle mit Martini-Henry-Gewehren bewaffnet, außerdem führt ein jeder noch über dem Rücken hängend ein oder mehrere Assagai's. Ihre Kampfweise ist genau dieselbe, wie die der Buren; im Gefecht steigen sie ab und ziehen die Pferde mit dem Zügel über dem Arm nach sich. Die Tiere sind hieran so gewöhnt, daß sie nicht die geringsten Schwierigkeiten machen, sondern stets ihren Herren willig folgen, derselbe hat oft nicht einmal nötig, den Zügel abzunehmen; sowie der Krieger zum Schusse stehen bleibt, steht das Pferd auch, ist der Schuß gefallen, dann geht es mit seinem Herrn vor, immer mit dem Kopf dicht hinter dessen Rücken bleibend. Die Fußgänger sind mit Gewehren neuerer und älterer Konstruktion, mit zwei bis drei Wurf-Assagais und einem für das Handgemenge berechneten Assagai und dem Schildfelle bewaffnet. Obgleich beinah jeder Zulu ein Gewehr hat, so ist doch der Schwerpunkt seiner Kampfweise in dem Anprall mit dem Assagai und nur die Abagulusin-Reiter machen wirklich ausschließlich Gebrauch von ihren Feuerwaffen. Bis zum letzten Feldzug hat der Zulu in seiner Kriegsführung zwei Dinge nicht gekannt, die Defensive und den geregelten Rückzug. In allen früheren Kriegen,

auch in dem mit den Engländern, waren die Zulu stets die Angreifer in den Kämpfen und Schlachten. Meist suchen sie den Feind mit einer bedeutend stärkeren Anzahl und mit ungeheurer Wucht und Geschwindigkeit unter furchtbarem Geschrei, welches durch das Schlagen auf die Schildfelle noch viel schrecklicher wird, zu erdrücken; so viele von ihnen hierbei auch in den ersten Reihen fallen, die hinteren Reihen rücken immer wieder nach. Die Engländer haben bei Isandula und auch bei Kambula erfahren, wie furchtbar und ungestüm diese Angriffe sind.

Die Zulu gehen beim Angriffe stets in drei Armeen vor. Erst kommt die ganze Heersäule geschlossen an, dann laufen die beiden Flügel auseinander und vor, um den Feind zu umgehen und sich dann hinter dem Feinde wieder zu schließen. Ist ihnen dies geglückt, so ist meistens die Schlacht auch zu ihren Gunsten entschieden; stellen die Angegriffenen nicht ihre besten Schützen gegen die Flügel auf, ist bei der ungeheuren Geschwindigkeit, mit welcher die Zulu laufen, dies Schließen schwer zu verhüten. Fühlen sich jedoch die Zulu zu dieser Angriffsweise zu schwach, dann locken sie gewöhnlich den Feind in einen Hinterhalt und überfallen ihn auf dem Marsche. Die Engländer hatten im letzten Kriege von dieser Art der Kampfesweise viel zu leiden und da der Patrouillendienst bei den Engländern noch viel zu wünschen übrig läßt, waren diese nie über die Stellung und Stärke des Feindes unterrichtet, während die Zulu mit derjenigen der Engländer, ja sogar mit ihren beabsichtigten Märschen durch ihre ausgezeichneten Spione und Patrouillen stets aufs genauste bekannt waren. Bei einem geplanten Überfalle lassen sie sich wie Schlangen im Grase nieder, lassen die Spitze des feindlichen Heeres ruhig passieren, bis sie die auf dem Marsche befindliche Abteilung an der geeigneten Stelle glauben, und dieselbe dann so schnell und ungestüm als möglich überfallen, daß der Feind selten Gelegenheit und Zeit findet, eine Gefechtsstellung einzunehmen. Bei dem hügligen, buschigen Terrain des Zululandes sind den Zulu derartige Überfälle um so eher geglückt, als sich auch größere Truppenkörper noch leicht vor den Kavalleriepatrouillen der Engländer verbergen konnten, und diese somit häufig mitten durch eine Zuluabteilung durchritten, ohne auch nur einen einzigen Krieger zu bemerken. So tapfer der Zulu aber auch beim Angriff und während des Gefechts ist, so kopflos ist er, wenn er sich einmal zur Flucht wendet, dann hält ihn kein Rufen und kein Kommando seiner Führer zurück.

Soviel über die Kampfesweise der Zulu. Nachdem wir durch die aufgefangene Patrouille Kenntnis von der verräterischen und gefährlichen Haltung Usipebu's erhalten hatten, brachen wir in Eilmärschen nach dem Flüßchen Skuebezi auf, wohin auch die übrigen Führer mit ihren Truppen beordert wurden. Zugleich wurden Boten nach den im Norden wohnenden Häuptling Setambe geschickt und ihm der Befehl erteilt, von Nordwesten in Usipebu's Land einzumarschieren und am Morgen nach der Nacht, in welcher auf dem Berge Ihlomoldomo ein Feuersignal sichbar sei, Banginome von Norden her anzugreifen.

Ferner sandte der König nach den Buren, um ihnen anzuzeigen, daß sie, im Falle sie nicht geneigt wären, an der Expedition teilzunehmen, ungehindert wieder nach Hause gehen könnten.

Die frommen Friedensstifter wollten nun aber die Gelegenheit, eine Farm (womöglich von 6 000 Acres), zu verdienen nicht aufgeben, sie änderten darum schnell ihre Haltung und sandten eine Abteilung von hundert Mann unter Kommandant Meyer zur Unterstützung der Expedition; dieses Korps hielt sich jedoch immer wohlweislich hinter dem großen Zuluheere. In den Zeitungen wurde nun von den Buren das Gerücht verbreitet, daß diese hundert Mann nur eine Kommission bildeten, um zu verhindern, daß Weiber und Kinder beim Kampfe getötet werden sollten.

Ich hatte vom Könige Befehl erhalten, mit den Abagulusin die Avantgarde zu bilden; so zog ich dann am 28. mit der Kavallerie, worunter sich auch die kleine obenerwähnte Abteilung Deutscher und Dinizulu ergebener Buren befand, über die Grenze. Am 29. Mai folgten uns die Abagulusin-Fußgänger und 2 weitere Heeresabteilungen unter Umdabuko und Umniamana; seitwärts durch das Zuluheer gedeckt folgte in angemessener Entfernung die „Weiber- und Kinderbeschützungskommission" der Buren. Vom 30. an hatten wir in der Avantgarde beständig kleine Scharmützel und Reibereien mit dem Feinde, der sich in der Richtung nach Usipebu's Hauptstadt Banginome zurückzog. Wir machten ziemlich reiche Beute an Vieh und fanden auch auf allen Kraalen überreichlich Mehlis, Kafferkorn, Bohnen, Kürbisse, Bataten und Melonen. Nur an Wasser war manchmal großer Mangel, das wenige vorhandene war kaum zu genießen, jedoch hatten wir reichlich Gelegenheit, unsern Durst mit den prächtigen Wassermelonen zu stillen und gebrauchten das Wasser nur abends und morgens zu Thee und Kaffee. Außerdem konnte jeder, der Lust dazu hatte, sich nur eine Ziege oder Kuh von dem erbeuteten Vieh einfangen und hatte alsdann Milch im Überfluß. Für die Pferde war ebenfalls reichlich Futter vorhanden. Am 6. Juni früh hatten wir Banginome, Usipebu's Hauptstadt, erreicht. Ungefähr um 9 Uhr schritten wir zum Angriff vor, Umniamans Sohn sollte mit seiner Truppe von Süden, Umdabukos Truppe von Norden und ich mit den Abagulusin von Westen im Zentrum angreifen. Ver-

geblich erwarteten wir Setambe mit seinem Heere, wie wir jedoch später erfuhren, waren die an ihn geschickten Boten im Lande Ohams aufgefangen worden und hatten Setambe den Befehl nicht überbringen können. Die Weiber- und Kinderbeschützungskommission hatte sich genügend außer Schußweite auf einen Berg westlich von der Stadt begeben, und erwartete hier den Ausgang des Kampfes.

Banginome ist äußerst günstig zur Verteidigung gelegen. Die Stadt selbst liegt auf einem Berge, welcher rings von ziemlich tiefen Schluchten umgeben und nur durch eine schmale Erhebung mit einer östlich liegenden Hochebene verbunden ist. Von der Seite aus, von welcher wir angriffen, war uns der Blick in die Stadt durch einen vor derselben liegenden Hügel benommen, auf diesem konnten wir eine ziemlich bedeutende Abteilung Kavallerie bemerken.

Nachdem Umdabuko's Truppe im Norden der Stadt angelangt war, rückten alle drei Truppenteile gegen die noch etwa eine kleine Stunde entfernte Stadt vor. Das Terrain war auch hier noch immer hügelig und, wie fast überall im Lande, dicht mit Dornbäumen bewachsen. Da man keine Kenntnis hatte, ob und wie stark der Feind Banginome besetzt hielt, ritt ich mit der Abagulusiu-Reiterei gegen den Hügel, welcher zwischen uns und Banginome lag, vor. Von hier aus hatten wir einen freien Blick in die Stadt, ich sah zu meinem Erstaunen diese jedoch ohne jede Besatzung und konnte außer einer kleinen Reiterabteilung, welche östlich von der Stadt Aufstellung genommen, und einer etwas größeren, welche sich noch weiter östlich am Rande des Plateaus postiert hatte, nichts vom Feinde bemerken.

Usipebu würde sicher schon den Hügel vor der Stadt, auf welchem wir uns befanden, besetzt haben, hätte er überhaupt die Absicht gehabt, Banginome ernstlich zu verteidigen. Leider war dies nicht der Fall, sondern die Richtung, welche die eben erwähnte, nach wenigen gewechselten Schüssen abziehende Reiterabteilung des Feindes nahm, ließ schließen, daß Usipebu uns in die wilden Schluchten der Lebombo-Berge locken wollte. Ich ließ sofort, um das Anrücken der Truppen zu beschleunigen, die gänzlich verlassene Stadt in Brand stecken und nahm dann die Verfolgung des Feindes auf. Nach einem Ritt von ungefähr zwei Stunden erreichten wir das östliche Ende der Hochebene, ohne jedoch Gelegenheit bekommen zu haben, mit den allzu schnell abziehenden feindlichen Reitern den Kampf aufzunehmen.

Eine Patrouille hatte einen von Usipebu's Leuten verwundet und gefangen genommen, von diesem erfuhr ich, daß Usipebu mit seinem ganzen Volk nach den Lebombo-Bergen gezogen sei und sich hier in der Schlucht, welche der Umkusisfluß durchfließt, verteidigen wolle. Da die Märsche der letzten Tage sehr anstrengend gewesen waren, biwakierte das Usutu-Heer bei Banginome, während ich mit der Abagulusin-Reiterei die eingenommene Position am östlichen Rande des Plateaus beibehielt. Das Biwakieren eingeborener Kavallerie in Südafrika ist sehr einfach. Nachdem ein zur Verteidigung günstig gelegener Ort ausgesucht ist, wird ein großer Kreis gebildet und abgesattelt. Den Pferden werden die Vorderfüße mittelst eines Riemens zusammengebunden und kann dieses nun die ganze Nacht innerhalb des Kreises frei grasen. Die Mannschaften legen sich dann bei den Sätteln zum Schlafen nieder. Um diesen Kreis werden dann berittene Posten aufgestellt und dieser Posten-Gürtel wieder von Patrouillen umritten.

Die Nacht verging ohne Störung. Da wir die Ankunft unserer Verbündeten erwarten mußten, hatten wir am andern Morgen vollauf Zeit, für die Pferde Wasser und Futter zu suchen. Um 9 Uhr wurde der Marsch fortgesetzt. Wir hatten eine große Tiefebene, ganz mit Bäumen und Buschwerk bewachsen, zu passieren und mußten stets die größte Vorsicht beobachten. Die Hitze war beinah unerträglich, aber dennoch legten die Usutu, durch die Anführer zum Mut angefeuert, den weiten Weg in verhältnismäßig kurzer Zeit zurück.

Gegen 2 Uhr wurde das Terrain etwas offener; die Spitze bemerkte am Fuße der Lebomboberge in der Schlucht eine nach Tausenden zählende Rindviehherde. Obgleich nicht ein einziger vom Feinde zu sehen war, da dieser seine Frauen und Kinder in den Bergen in Sicherheit gebracht, sich selbst aber im Grase verborgen hatte, war doch nach dem Terrain seine Stellung leicht zu erraten; zu unserm Vorteile befanden sich vor den Bergen mehrere Gruppen dichtes Gehölz, welche ich auch sofort besetzen ließ, um den Feind zu verhindern, seine Position zu verändern. Der Angriff sollte von unsrer Seite wieder in drei Abteilungen geschehen. Umdabuko hatte den rechten Flügel, ich das Zentrum, Umniamana's Sohn den linken Flügel zu kommandieren. Die Buren, die die Absicht hatten, sich außer Schußweite den Kampf anzusehen, wollten sich wieder auf einen Berg postieren. Das Terrain war hier ebenfalls buschig und der Boden mit hohem Gras bewachsen. Als von unsrer Seite das Signal zum Angriff gegeben wurde, rückten alle drei Abteilungen zugleich vor. Noch immer war vom Feinde nichts zu sehen, und doch wußte jeder, daß derselbe nur wenige hundert Schritte von uns entfernt war. Meine Reiter waren ebenfalls abgesessen und zogen die Pferde, das Gewehr schußbereit im Arm, hinter sich her.

Auf ein gegebenes Signal eröffnete der

Feind plötzlich auf seiner ganzen Linie ein heftiges Gewehrfeuer, ohne daß es uns möglich war, viel dagegen zu thun. Ich war mit der Reiterei an eine Stelle gekommen, wo das Terrain etwas offener war und hatte meine Leute sofort in die Knie fallen lassen. Sowohl an der Wirkung der feindlichen Schüsse als auch an der nur kurzen Dauer des Gewehrfeuers war leicht zu merken, daß wir nicht Usipebu's Scharfschützen gegenüberstanden; ich schloß darauf, daß dieselben auf unserm rechten Flügel waren, wir mußten daher jeden Augenblick den Ansturm des Feindes erwarten. Ich gab daher Befehl, so ruhig wie möglich zu feuern. Der erwartete Angriff blieb nicht lange aus. Dämonen gleich kamen die Reihen des Feindes angesprungen; die beiden ersten Reihen fielen unter dem ruhigen Feuer unsrer Reiter und ehe der Feind einen zweiten Ansturm ausführen konnte, ließ ich auf der ganzen Linie der Abagulusin im Sturmschritt vorgehen. Der Feind hielt unserm Anprall nicht stand und wandte sich nach kurzem Gefecht zur Flucht. Im Verfolgen und weitern Vorgehen mußten wir wiederum die höchste Vorsicht gebrauchen, da es leicht möglich sein konnte, daß diese Flucht nur eine Kriegslist von seiten Usipebu's war und er uns nur weiter in die Schlucht hinein locken wollte. Auch war es bei dem bewachsenen Terrain geradezu unmöglich gewesen, die Stärke des Feindes zu übersehen.

Auch in unserm Zentrum war der feindliche Anprall zurückgeschlagen. Nach dreistündigem Kampfe war das Treffen vollständig zu unsern Gunsten entschieden. Der Feind war nach allen Richtungen hin versprengt und so hatten wir genügend Zeit, das erbeutete Vieh zusammenzutreiben. Im ganzen wurden etwa 80 000 Kopf Vieh erbeutet, der größte Teil hiervon gehörte jedoch den Usutu und war in den früheren Gefechten von Usipebu den Anhängern dieser Partei geraubt worden. Die Beute wurde sämtlich zum Könige gebracht. der es dann unter die Anführer und Krieger verteilte.

Usipebu flüchtete nach dem Reservegebiet, da er aber daselbst keine Hilfe bekommen konnte, kam er zurück, um seine Frauen und Kinder zu holen, und wanderte mit diesen und mit einem Teil seines Volkes, der ihm treu blieb, nach dem Reservegebiet aus. Der zurückbleibende Teil der Zulu unterwarf sich Dinizulu. Hier im nördlichen Teile waren nach der Flucht Usipebu's alle Feindseligkeiten soweit beendet, die Zulu konnten wieder nach ihren Wohnstätten zurückkehren und ihre niedergebrannten Kraale und Dörfer wieder aufbauen. Anders war es im südlichen Teil des Landes. In dem von den Engländern als Britisches Eigentum proklamierten Reservegebiet hatte sich Cetwayo's Bruder Dabulamandse mit seinem Volke gegen die Englische Herrschaft aufgelehnt und hatte sich geweigert, die geforderte Weidetaxe zu zahlen."

Soweit wörtlich unser Gewährsmann. Diese Schwierigkeiten wurden jedoch in verhältnismäßig kurzer Zeit gelöst. Wiederum war es hier der Deutsche Schiel, welcher im Auftrag seines Königs Dinizulu die Verhandlungen mit dem Zulufürsten Dabulamandse und dem Englischen Kommandanten zu Echowe (Zulu-Reserve-Territory) leitete und dahin zum Abschluß brachte, daß Dabulamandse (Bruder Cetwayo's) mit seinen Zulu über die Grenzen des unter Englischem Protektorat stehenden Zulu-Reserve-Territory ging und sich im politisch-unabhängigen Zululande unter der Oberhoheit Dinizulu's ansiedelte. Größere Schwierigkeiten bereiteten jedoch in der Folge und auch noch jetzt die zu Hilfe gerufenen Buren, deren Zahl sich nach der für Dinizulu glücklichen Wendung erheblich steigerte, und hiermit wuchsen auch die Ansprüche, die die meisten derselben in der ungerechtfertigsten Weise auf Belohnungen an Grund und Boden für die dem Könige geleisteten Kriegsdienste erhoben.

Dieser durch fortwährende Zuzüge stark angewachsene Burenhaufe hält inmitten der vom König Dinizulu als Belohnung abgetretenen Landstrecken ein offenes Lager und hat den Versuch gemacht, unter dem Namen „Neue Republik" ein Staatswesen zu gründen; die von ihnen angelegte Hauptstadt „Freiheit" zählt drei Häuser. Die Verlosung der vom Könige abgetretenen Ländereien in den Privatbesitz der am Kampfe Beteiligten hat bis jetzt noch immer nicht stattgefunden und wird durch innere Zwistigkeiten fortwährend hinausgeschoben. Da dieser Burenhaufe, welcher die Neue Republik bildet, sich noch unter Waffen befindet und das Protektorat über das Königreich Dinizulu's im „Interesse des Landes" noch immer aufrecht hält, so ist auch anzunehmen, daß diese Eindringlinge auch für ihre weitgehenden unberechtigten Ansprüche die königliche Einwilligung durchsetzen werden, da die sonst drohende Anarchie im Lande früher oder später dem englischen Nachbar den willkommenen Grund zu einer Annexion geben könnte. Nachdem ein Deutscher Unterthan 100 000 Acker Landes von dem rechtmäßigen König Dinizulu an der St. Luciabai erworben hat, haben auch wir Deutsche ein besonderes Interesse an der baldigen Klärung der noch so verworrenen Verhältnisse im Zululande, damit diese Verwickelungen nicht einen Vorwand abgeben könnten, die berechtigten Interessen Deutscher Unterthanen in irgend einer Weise zu schädigen.

Dr. R. S.

(Fortsetzung folgt.)

Digitized by Google

Die deutsche Auswanderungsgesetzgebung.

3.

III. Der Geschäftsbetrieb der Auswanderungs-Unternehmer und Agenten.

Die bisher besprochenen Materien waren reichsrechtlich geregelt, die jetzt zu besprechenden, die recht eigentlich das Auswanderungswesen betreffen, entbehren einer solchen Regelung. Es gehören zu diesen, wie ich schon oben im Eingange dargelegt, die Bestimmungen über den Gewerbetrieb der Auswanderungsunternehmer und Agenten und die speziellen Vorschriften über die Beförderung der nach überseeischen Ländern Auswandernden, d. h. die Sorge für Leben und Gesundheit dieser während der Reise. Zunächst sind die ersteren, die den Geschäftsbetrieb der Auswanderungsunternehmer und Agenten regelnden Bestimmungen, zu besprechen. Fast durchgängig unterscheidet man die beiden eben genannten Kategorien, den „Auswanderungsunternehmer" und den „Auswanderungsagenten", auf die jedoch wieder überall analoge Vorschriften Anwendung finden. Unter jenen versteht man meistenteils diejenigen, welche für eigene oder fremde Rechnung sich speziell mit der Beförderung von Auswanderern befassen, unter diesen diejenigen, die nur die Vertragsabschlüsse zwischen dem Unternehmer und dem Auswanderer vermitteln. Nur selten findet man für die ersteren andere Ausdrücke, wie Reeder, Schiffsexpedient u. s. w. Beide erwähnte Arten von Geschäftsleuten sind für die Besorgung des Geschäfts der Beförderung von Auswanderern notwendig; ihre Thätigkeit greift ineinander, die einen brauchen die anderen. Denn die meistens in den Seestaaten Deutschlands, speziell in den Hansestädten angesessenen Unternehmer können zwar von hier aus, speziell bei der Auswanderung nach transatlantischen Ländern, der wichtigsten, die Beförderung der Auswanderer besorgen, sie sind aber für die Durchführung ihres Betriebes bei der geringen Einwohnerzahl jener Gebiete auf die Auswanderer aus anderen Staaten angewiesen und müssen zur Vermittelung der Geschäftsabschlüsse in diesen Beauftragte, eben die Agenten, bestellen. Und ebenso sind binnenländische Unternehmer, wenn es solche geben sollte, genötigt, um ihr Geschäft in genügendem Umfange betreiben zu können, Agenten an anderen Orten zu unterhalten. Aus diesem folgt vor allem, daß der Geschäftsbetrieb, der sich mit der Beförderung von Auswanderern beschäftigt, sich, wenn nicht notwendig, so doch thatsächlich fast stets über mehrere Staaten erstreckt.

Einen solchen weitreichenden und eine in das innere Leben des Staates tief eingreifende Bewegung betreffenden Geschäftsbetrieb zu überwachen und eine Kontrolle über denselben auszuüben, hat der Staat natürlich ein erklärliches Interesse. Seitdem die Auswanderung aus Deutschland zunahm, namentlich nach dem Jahre 1840, haben demgemäß denn auch beinahe sämtliche deutsche Staaten eine Reihe von Bestimmungen für den Geschäftsbetrieb jener Personen erlassen. Diese blieben auch, nachdem die Gesetzgebung über das Auswandererwesen Sache des Norddeutschen Bundes und dann des Reiches geworden, bestehen; denn die deutsche Gewerbeordnung bestimmt in ihrem §. 6: „Das gegenwärtige Gesetz findet keine Anwendung auf den Gewerbetrieb der Auswanderungsunternehmer und Auswanderungsagenten.". Die in dieser Beziehung ergangenen Vorschriften der Einzelstaaten sind somit jetzt noch geltendes Recht.

Als Mittel zur Durchführung einer staatlichen Kontrolle ist nun in diesen für die Ausübung des Gewerbes eines Auswanderungsunternehmers oder Agenten eine staatliche Konzession für erforderlich erklärt. Nur Lübeck macht hiervon eine Ausnahme, für dessen Staatsgebiet überhaupt von hier einschlagenden Vorschriften nur eine im Anschluß an den Preußischen Ministerialerlaß vom 15. August 1873 ergangene Anweisung des Senats an das Polizeiamt vom 18. Oktober desselben Jahres zu erwähnen ist, wonach auswärtigen Auswanderungsagenten und Werbeemissären in geeigneten Fällen der Betrieb des Gewerbes im Gebiete von Lübeck zu untersagen ist. Eine staatliche Erlaubnis zum Betriebe des Gewerbes für Auswanderungsunternehmer und Agenten kennt aber das Lübeckische Recht nicht. Außerdem unterliegt noch in den beiden andern Hansestädten Bremen und Hamburg die Befugnis zur Beförderung von Auswanderern keinem eigentlichen Konzessionszwange, obwohl hier sonst mannigfache beschränkende Kontrollvorschriften bestehen. Alle übrigen Staaten haben das Erfordernis der Konzession unter verschiedenen Namen (polizeiliche Erlaubnis, Bewilligung der Regierung, Konzession, Genehmigung der Staatsbehörde, Ermächtigung), aufgestellt, und zwar haben sie, während in sonstigen gewerbepolizeilichen Vorschriften die Entziehung der für gewisse Betriebe erforderten Konzessionen an bestimmte Voraussetzungen, Verstöße und Zuwiderhandlungen seitens der Konzessionierten geknüpft ist, diese Konzessionen fast alle, mit wenigen Ausnahmen, für jederzeit widerruflich erklärt. Keinen beliebigen, an bestimmte Bedingungen nicht geknüpften und auch ohne Angabe von Gründen zulässigen Widerruf haben nur die einschlägigen Vorschriften von Hamburg, Bremen, Schwarzburg-Rudolstadt und der beiden Mecklenburg, für welche letzteren ausdrücklich ausgesprochen ist, daß der Widerruf nur eintreten solle, wenn

Digitized by Google

die Voraussetzungen für die Erteilung der Konzession in der Person des Konzessionierten fortgefallen sind, während es in Schwarzburg-Sondershausen, Braunschweig und Sachsen-Koburg-Gotha bei den allgemeinen Bestimmungen der respektiven Gewerbeordnungen über die Konzessionen bewendet.

Was nun die Voraussetzungen für die Erteilung der staatlichen Erlaubnis zum Gewerbetriebe in den einzelnen Staaten betrifft, so ist zuvörderst zu bemerken, daß die Beschränkungen, wie sie hier und dort in den einzelstaatlichen Gesetzen und Verordnungen aufgestellt sind, dahin, daß nur Angehörige des betreffenden Staates die Konzession erhalten dürften, durch die Vorschriften der Reichsverfassung über das Indigenat beseitigt sind. Jeder Deutsche muß zum Betriebe des Gewerbes eines Auswanderungsunternehmers und Agenten zugelassen werden, sofern er sonst die Voraussetzungen erfüllt. Diese letzteren aber sind in den deutschen Staaten, wenn auch nicht verschiedene, so doch mannigfach von einander abweichende. Nur darin stimmt der bei weitem größte Teil der bestehenden Vorschriften überein, daß eine Kaution seitens des zu Konzessionierenden verlangt wird. Keine Kaution erfordern neben den beiden Staaten, die überhaupt gar keine besonderen Bestimmungen über diesen Gewerbetrieb haben, Lübeck und Schaumburg-Lippe, allein diejenigen, in denen, wie erwähnt, die allgemeinen Bestimmungen der betreffenden Gewerbeordnungen auch für diesen Geschäftsbetrieb gelten, nämlich Braunschweig, Sachsen-Koburg-Gotha und Schwarzburg-Sondershausen, sowie noch Anhalt und Waldeck. In den übrigen Staaten sind die vorgeschriebenen Kautionen sehr verschieden bemessen. Am höchsten ist — abgesehen von Elsaß-Lothringen, in welchem nach den dort geltenden französischen Bestimmungen die Kaution durch das Ministerium je nach dem Geschäftsumfange zwischen 15—40 000 Franken, also zu 12 000 bis 32 000 Mark festgesetzt wird, — die erforderte Kaution in Preußen, wo dieselbe 30 000 Mark beträgt, welche Summe jedoch in Ausnahmefällen auf 15 000 Mark herabgesetzt werden kann. In Bremen beträgt dieselbe 15 000, in Hamburg 18 000 Mark. Den geringsten Betrag hat dieselbe in Schwarzburg-Rudolstadt mit 400, demnächst in den beiden Mecklenburg mit 500 Thalern. Kein fester Satz ist aufgestellt in Sachsen, wo dieselbe bis 500 Thaler, sowie in Lippe-Detmold, wo dieselbe von 300 bis 1 500 Thaler festgesetzt werden kann. In den thüringischen Staaten Reuß j. L. und ä. L., Sachsen-Altenburg, Sachsen-Meiningen und Sachsen-Weimar, sowie in Württemberg ist auch nicht einmal eine Grenzlinie für das Ermessen der Behörden aufgestellt; die Kaution wird hier vielmehr einfach nach den obwaltenden Verhältnissen durch das Ministerium festgesetzt. Die bestellte Kaution der Unternehmer und Agenten haftet überall für die aus Verletzungen der ihnen obliegenden Verpflichtungen entstandenen Ansprüche der Passagiere an dieselben, sowie für die etwa dieserhalb gegen sie festgesetzten Geldstrafen; sie ist bei eintretender Verminderung sofort zu dem früheren Betrage wieder zu ergänzen.

Bezüglich der übrigen in den deutschen Staaten für die Zulassung zum Betriebe des Gewerbes eines Auswanderungsunternehmers und Agenten aufgestellten Voraussetzungen wird es jedoch nötig sein, das geltende Recht der einzelnen Staaten in dieser Beziehung gesondert kurz zu besprechen. Im allgemeinen ist hier zunächst zu bemerken, daß die binnenländischen Staaten in der Erwägung, daß sich selbständige Unternehmer doch nur in den Seestädten niederlassen und zur Ausübung ihres Betriebes lediglich Agenten im Binnenlande unterhalten, vielfach nur die Konzessionierung solcher ins Auge gefaßt haben. In Preußen allein gelten für diese Materie neun verschiedene Rechtsgebiete. In den sogenannten altländischen Provinzen Ost- und Westpreußen, Pommern, Posen, Schlesien, Brandenburg, Sachsen, Westfalen und Rheinprovinz gelten hier noch das Gesetz, betreffend die Beförderung von Auswanderern, vom 7. Mai 1853 und die Ministerialerlasse, die in großer Anzahl im Anschluß an dasselbe ergangen sind. Danach ist die Erteilung der Konzession ziemlich ausschließlich in das Belieben der zur Gewährung derselben kompetenten Verwaltungsbehörde, der Bezirksregierung, gelegt. Konzessionen zum Geschäftsbetriebe als selbständige Unternehmer dürfen nur erteilt werden an Inländer, von deren Unbescholtenheit und Zuverlässigkeit sich die Regierung überzeugt hat; die letztere darf jedoch auch selbst dann, wenn der Bewerber diesen Bedingungen entspricht, die Konzession versagen. Agenten oder Unteragenten müssen zudem nachweisen, daß ihre Auftraggeber konzessioniert sind, und falls diese im Auslande ihren Wohnsitz haben, ist noch die Erlaubnis des Handelsministers zur Bestellung von Agenten in Preußen erforderlich. Beinahe vollständig stimmen mit diesen Vorschriften die in dem vormals herzoglich nassauischen Teile der Provinz Hessen-Nassau, in welchem noch die nassauischen Gesetze und Verordnungen gelten, sowie in dem ehemaligen Gebiete der freien Reichsstadt Frankfurt a./M., in welchem gleichfalls ein Frankfurter Gesetz vom 13. Dezember 1853 und eine zu dessen Ausführung ergangene Verordnung des Polizeiamts vom 31. Januar 1854 gilt, überein. In den benachbarten von dem Großherzogtum Hessen im Jahre 1866 abgetretenen Landesteilen — den Kreisen Vöhl, Biedenkopf, Teilen des Kreises Gießen und einigen ein-

zelnen Gemeinden — stehen die weiter unten zu besprechenden Bestimmungen, welche für dieses ergangen sind, noch in Kraft, und ganz analoge Vorschriften enthält die für das Gebiet des vormaligen Landgrafentums Hessen-Homburg — einschließlich des Bezirks des vormals zu derselben gehörigen, im Regierungsbezirk Koblenz der Preußischen Rheinprovinz belegenen Oberamts Meisenheim — gültige Verordnung vom 31. Oktober 1854, sowie die in dem vormaligen Kurfürstentum Hessen ergangene Verordnung von 1853. In den der Provinz Hessen-Nassau zugeteilten von Baiern abgetretenen unterfränkischen Distrikten (Bezirksamt Gersfeld, Landgerichtsbezirk Orb) endlich bestehen die unten zu besprechenden für das Königreich Baiern ergangenen Bestimmungen aus dem Jahre 1862 zu Recht. Die Provinz Hessen-Nassau speziell bietet sonach ein ziemlich buntscheckiges Bild, was das Auswanderungswesen betrifft, dar, und auch in die Rheinprovinz sind noch Teile jener fremden Rechtsgebiete eingefügt. Die gleichfalls nach den Erwerbungen des Jahres 1866 gebildete Provinz Hannover aber weist entsprechend ihrem einheitlichen Gebiete, das ja nur das ehemalige Königreich umfaßt, auch ein einheitliches Recht auf. Es gelten in ihr ein hannöversches Gesetz von 1852 und eine Reihe dazu ergangener Ministerialbekanntmachungen. In der im Jahre 1864 gebildeten Provinz Schleswig-Holstein schließlich bestehen allgemein gültige Bestimmungen über das Auswandererwesen nicht, ein Regulativ vom 26. August 1852 trifft nur, wie ich gleich hier erwähne, Bestimmungen zum Schutze derjenigen Auswanderer, welche von dem Altonaer Hafen befördert werden. Doch werden in der Praxis für diese Provinz analoge Grundsätze zur Anwendung gebracht, wie sie in den altländischen Provinzen gesetzlich fixiert sind. Diese Bestimmungen sind auch in andern Staaten, wie es im weiteren ersichtlich sein wird, vielfach Vorbild gewesen.

In Anhalt werden ebenfalls nur unbescholtene und zuverlässige Reichsangehörige als Agenten zugelassen. Hier ist aber daneben noch die Beschränkung aufgestellt, daß auch die Unternehmer, deren Vertretung die Agenten übernehmen, Reichsangehörige sein müssen, abgesehen davon, daß sie in ihrem Heimatsstaate die Erlaubnis zur Bestellung von Agenten erlangt haben. Baden stellt ein positives Erfordernis überhaupt nicht auf; es schreibt nur vor, daß der die Konzession als Unternehmer Nachsuchende einen Nachweis über seine persönlichen und Vermögensverhältnisse vorzulegen hat, und stellt die Entscheidung vollständig der zur Erteilung kompetenten Behörde, dem Ministerium des Innern, anheim. Die von den Unternehmern zu bestellenden Agenten bedürfen der Bestätigung durch das Bezirksamt, welche erteilt wird, „wenn der Agent nach seinem guten Ruf, nach Vermögen und Kenntnissen zu dem Geschäftsbetrieb sich eignet". Nach Bayerischem Recht müssen die Expedientenhäuser, welche Auswanderungsagenturen in Bayern errichten wollen, die Bewilligung des Ministeriums des Innern hierzu nachsuchen; dieselbe darf, sofern das Ministerium sonst die Erteilung für rätlich hält, nur erteilt werden, wenn ein im Königreiche ansässiger solider Kaufmann als Hauptagent aufgestellt wird, welcher auch die erforderliche Kaution von 5 000 Gulden bestellt. Dieser, sowie die auf Grund der Bewilligung bestellten Agenten bedürfen der Bestätigung der Kreisregierungen. Dies gilt auch, wie erwähnt, für die von Bayern 1866 an Preußen abgetretenen Gebietsteile. Für Braunschweig, dessen Gewerbegesetz vom Jahre 1864 die einschlägigen Bestimmungen enthält, ist das Gesuch um Zulassung als Agent an die zuständige Kreisdirektion zu richten, welche neben den allgemeinen Erfordernissen eines selbstständigen Gewerbebetriebes nur die bürgerliche Unbescholtenheit der Bewerber zu prüfen, übrigens aber nur dann die Genehmigung zu erteilen hat, wenn sie eine Vermehrung der Zahl der Auswanderungsagenten im öffentlichen Interesse geboten erachtet. Die in der vorliegenden Beziehung sowie in bezug auf die Beförderung selbst sehr eingehende Bremische Gesetzgebung stellt neben den schon besprochenen Erfordernissen der Reichsangehörigkeit des Nachsuchenden und einer von demselben zu bestellenden Kaution von 15 000 Mark nur noch das Selbstverständliche, daß der Gewerbetreibende im Bremischen Staate seinen Wohnsitz haben müsse, auf. Die Schiffsmakler haben die Genehmigung zum Geschäftsbetriebe der Auswanderungsunternehmer ohne weiteres. Für Bremerhaven können besondere Agenten zugelassen werden, die aber eine besondere Kaution von 1 500 Mark zu bestellen haben. Für die konzessionierten Reeder können auch in deren Auftrag und unter deren Haftung die Kapitäne der zur Fahrt bestimmten Schiffe für das von ihnen selbst zu führende Schiff Passagiere annehmen.

In dem Reichslande Elsaß-Lothringen gelten für diese Materie noch die Bestimmungen des Französischen Rechts, welche unter Napoleon III. erlassen sind. Die Erteilung der vorgeschriebenen Konzession ist danach an bestimmte besondere Voraussetzungen nicht geknüpft. Dieselbe wird jetzt durch das Ministerium für Elsaß-Lothringen erteilt, welches auch den Betrag der erforderlichen Kaution in jedem einzelnen Falle nach dem Geschäftsumfange der Unternehmer festsetzt. Die seitens der letzteren anzustellenden Unteragenten haben nach der jetzigen Behördenorganisation die Bestätigung des Bezirkspräsidenten einzuholen.

A. Altenberg.

(Fortsetzung folgt.)

Digitized by Google



Die Türme des Schweigens in Bombay.

Litteratur.

„Eine Weltreise." Plaudereien aus einer zweijährigen Erdumsegelung von Dr. Hans Meyer. Mit 120 Abbildungen und Plänen, einer Erdkarte und einem Anhang: „Die Igorroten". Leipzig 1885, Bibliographisches Institut.

„Es war ein kurzer, herzinniger Abschied, dann saß ich allein im Koupee, mir und meinen Gedanken überlassen, und fuhr hinaus in den sonnigen Septembermorgen, hinaus in die weite Welt." Mit diesen schlichten Worten beginnt der Sohn des Besitzers der obigen buchhändlerischen Weltfirma seine über 500 Druckseiten umfassende Reisebeschreibung, welche das Auge des Lesers durch eine künstlerische illustrative Ausstattung fesselnd, bald auch dessen lebhaftestes Interesse zu gewinnen weiß. Das Glück, wie es im alten Liede heißt: „Wem Gott will rechte Gunst erweisen ꝛc." hat der Verfasser, der in Jugendfrische und voller Lebenslust, mit gediegenem Wissen und reichlichen Mitteln ausgestattet, die weite, weite Welt kennen gelernt, in vollen Zügen genossen und wie er die Kunst des Reisens auf seiner Weltfahrt verstanden, so hat er auch seine überaus reichen Beobachtungen und Erlebnisse in beiden Hemisphären in einer so geistvollen, heiteren und farbentreuen Darstellungsweise wiederzugeben gewußt, daß diese ursprünglich nur für den Familienkreis bestimmten Aufzeichnungen als eine sehr dankenswerte Bereicherung unsrer wissenschaftlichen Reiselitteratur zu schätzen sind. In den Malern Richard Püttner und Professor Keller-Leuzinger hat der Autor treffliche Bearbeiter für sein überall an Ort und Stelle gesammeltes photographisches Material gefunden, sodaß sein Buch durch 120 Illustrationen dem Auge, wie gesagt, einen Reiz bietet, wie wenige derartige Reisewerke. — Es ist die im großen und ganzen übliche Straße der immer zahlreicheren „Worldtrotters", die Dr. Hans Meyer von Konstantinopel aus eingeschlagen, sie führte ihn über Athen, Syrien und Egypten durch den Suezkanal nach Bombay, Kalkutta, Madras, Ceylon, Java, Singapur, Manila und die Philippinen, alsdann nach China (Kanton, Hongkong, Schanghai), Japan (Nagasaki, Osaka, Jokohama, Hakone, Nikko, Tokio), worauf er den Stillen Ozean nach San Francisco durchkreuzte, den Westen der Vereinigten Staaten, Mexiko, Kuba

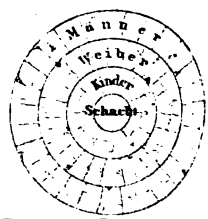

Grundriß eines Turmes.

Digitized by Google

Chinesische Sträflinge.

und die Oststaaten der Union besuchte, um schließlich die Heimreise durch den Atlantischen Ozean nach beinahe zweijähriger Entfernung zu nehmen. So mannigfach auch die großartigen wechselvollen Eindrücke des fremden Natur- und Menschenlebens für den jungen Weltfahrer waren, immer verstand er, mit Kopf und Herz beobachtend, in ihre Geheimnisse einzudringen, wovon seine in hervorzuhebender Knappheit gegebene feine Charakteristik vollauf Zeugnis gibt. Seinen wissenschaftlichen Forschungstrieb hat Dr. Meyer insbesondere in dem den 'Igorroten gewidmeten Abschnitte bekundet, in welchem er die sehr wertvollen Ergebnisse seines unter dieser heidnischen Malaienbevölkerung im Innern von Luzon, der Hauptinsel der Philippinen, zweimonatlichen Verweilens aufs interessanteste darlegt.

Die Illustrationen des heutigen Heftes mit dem hier folgenden erläuternden Texte geben unsern Lesern Proben des inhaltreichen Buches, — es sind trübe und erschütternde Nachtseiten aus dem Völkerleben, aber auch hierin zeigt sich das Talent des Erzählers. R. L.

Den letzten Tag in Bombay hatte ich mir eines würdigen Abschlusses halber zum Besuch der „towers of silence" verspart, wie bekanntermaßen die Bestattungsplätze der feueranbetenden Parsen genannt werden; dieselben befinden sich auf der höchsten Stelle des Malabar Hill. Als Anhänger der Zendavesta-Lehre des großen Zoroaster betrachten die Parsen pantheistisch, die Elemente als Repräsentationen der Gottheit, die unbefleckt erhalten werden müssen, und auf der Scheu vor Befleckung des Erdelements beruht ihre merkwürdige Weise der Totenbestattung, die nur ihnen in der Welt eigen ist. Man erblickt die „Türme des Schweigens" nicht eher, als bis man die Umfassungsmauer des Friedhofs durchschritten hat, wozu, nebenbei bemerkt, eine besondere Erlaubnis des ersten Parsenpriesters gehört. Ich war am frühen Vormittag nach Malabar Hill hinaufgestiegen und fand an der massiven Pforte einen der dort wohnenden Priester, der mit höflicher stummer Gebärde mich eintreten hieß. Er führte mich durch eine parkartige Gartenanlage vorbei an dem Tempelchen, in welchem das ewige heilige Feuer brannte, zu einer Terrasse, von der aus mich zunächst der unvergleichlich schöne Blick auf Bombay und die Backbai fesselte. Stände im Hintergrund anstatt der Hügelkette ein rauchender Berg, man würde sich in Neapel wähnen. Mein Führer ließ mir aber wenig Zeit zum Bewundern des großartigen entzückenden Städtebildes. Er ging mir voran nach der Spitze des Hügels. Kieswege führen nach verschiedenen Richtungen auseinander, vorbei an großen Blumenbeeten, Cypressen, Palmen und Pappeln. Einige wohlgepflegte Rasenplätze geben dem Ganzen das Aussehen eines Parks. Tiefste Stille im Umkreis. Hier, an diesem Orte des Friedens, stehen, halb hinter Palmen und Cypressen verborgen, an verschiedenen Stellen der Anlagen niedrige, kreisrunde, große Mauerwerke, die „Türme des Schweigens"; ich zählte deren fünf. Einen sechsten, für Verbrecher bestimmt, konnte ich nicht entdecken. Man darf sich ihnen nur bis auf 30 Yards

Eine Hinrichtung in Kanton.

Digitized by Google

nähern. Der größte unter ihnen ist gerade jetzt im Gebrauch.

Türme ist nicht gerade der bezeichnende Ausdruck für diese Gebäude, die viel breiter als hoch sind und deshalb besser Terrassen, runde Terrassen genannt werden können. Jeder derselben hat nur einen Eingang, der, über halber Höhe in der Mauer angebracht, durch einige Stufen von außen zugänglich ist. Niemand als den die Leiche tragenden Parsenpriestern ist der Zutritt zum Turm gestattet. Die innere Einrichtung ist sehr einfach. Der Turm ist in drei konzentrische Ringe geteilt, in deren jedem eine gewisse Anzahl von Mulden ausgehöhlt ist. In die Mulden des äußeren Ringes werden die männlichen Leichen, in die des mittleren die weiblichen und in die des innersten die Kinderleichen gelegt. Nach dem Zentrum hin sind die Ringe etwas geneigt. Dort ist ein tiefer Schacht in das Mauerwerk eingelassen, in welchen das Regenwasser abfließt, und welcher später die Gebeine aufnimmt. Das aus dem Schacht nach der See hinabfließende Regenwasser läuft über eine dicke Schicht pulverisierter Kohle, um seiner unlauteren Substanzen benommen zu werden.

Das Seltsamste an dem Ort sind die auf dem Rande der Turmmauer und in deren Nähe sitzenden großen Geier. Die auf dem Turmrand sitzenden haben die Köpfe nach innen gewandt. In diese scheinbar aus Stein gemeißelten Gestalten bringt erst das Erscheinen eines Leichenzugs Bewegung. Dann recken sie die Köpfe, fliegen auf und ziehen Kreise über dem Bestattungsort, um sofort, nachdem die den Toten tragenden Priester den Turm ververlassen haben, wie eine dunkle Wolke darauf niederzufallen. Wenige Minuten später sitzen sie vollgefressen wieder in ihrer abwartenden Stellung bis zur nächsten Mahlzeit. Die bis auf die letzte Faser abgenagten Skelette werden nach einiger Zeit in den Schacht hinabgeworfen, wo sie, vereint mit denen der vorausgegangenen Geschlechter, im Lauf der Jahre in Staub zerfallen.

Es gibt 70 000 Parsen in Indien, davon leben in Bombay allein 50 000. Der Religion der Parsen steht am nächsten der Brahmanismus, der ja seinem Wesen nach ebenfalls Pantheismus ist. Die 185 Millionen Hindu bekennen sich zu ihm. Anhänger des weltverneinenden Buddhismus gibt es 3 Millionen in Indien, eine geringe Zahl, wenn man bedenkt, daß Indien der Ausgangspunkt der heute über 500 Millionen zählenden Bekenner des Buddhismus ist. Hoch dagegen ist die Zahl der Mohammedaner in Indien, es sind deren 41 Millionen, d. h. doppelt soviel, wie in den Landen des Beherrschers der Gläubigen selbst. Von den 240 Millionen Bewohnern Indiens bleiben somit noch 11 Millionen, die auf Christentum, Judentum und andre Bekenntnisse fallen. Wie wenig gegenüber den 185 Millionen Hindu!

* * *

. . . Ich habe schon manchen Jammer und vieles Widerliche auf meinen weiten Reisen gesehen, aber nichts, das auch nur entfernt an das Elend der Gefängnisse von Kanton heranreichte. Um einen offenen Hofraum reihen sich ein halbes Hundert von Verschlägen, so niedrig, daß ein Mensch kaum aufrecht darin stehen kann, Höhlen voller Unflat und ohne Licht noch Luft. In dem einen Verschlag kauerte eine Anzahl krummgeschlossener Verbrecher, wirklich krummgeschlossener, denn Füße und Hände lagen in einer gemeinsamen Fessel, in einem andern krochen hohläugige Gestalten über den Boden, mit lautem Gerassel einen schweren, kettenverschmiedeten Klotz nach sich schleppend; an dritter Stelle streckten halbverhungerte Sträflinge die kettenbelasteten Hände hinter dem Gitter hervor und bettelten stöhnend um eine Gabe; sie trugen um den Hals ein schweres, eisenbeschlagenes Brett, das sie am Auslegen des Kopfes hindert und sie sehr rasch dem Ermattungstode nahebringt, und so ging es fort und fort durch Pein und Grauen bis zu den Schrecken der Folterkammer. Genug! rief ich Aong zu und stürzte hinaus, weithin von dem Jammern und Ächzen der Unglücklichen verfolgt. Aber Aong, der mir bald nachkam, hatte kein Mitleid mit mir. Er lächelte geheimnisvoll, behauptete: „Master hab got muchee chance, master will see curio numbel one“ (auf gut Deutsch etwa: „Du hast großes Glück, Herr, du wirst etwas sehr Nettes sehen“), und führte mich an einen Platz, wo mir's plötzlich gräßlich klar wurde, daß Aong mit „curio numbel one“ eine Hinrichtung gemeint hatte. Wir waren auf der Richtstätte. Durch keine Mauer, keine Wand von dem vorüberflutenden Straßenleben getrennt, wurde da auf dem Sandboden einer etwas breitern Sackgasse eine Hinrichtung vollzogen. Kein Gerüst, kein Schafott war vorhanden, das blutige Schauspiel wickelte sich auf ebener Erde ab. Meine Kulis, selbst neugierig und schaulustig, hörten nicht auf meinen zurückhaltenden Zuruf, sie drängten sich mit mir durch die Menge und setzten mich in dem Moment vorn nieder, als der Henker sein breites Schwert über den entblößten Hals eines vor ihm knieenden Deliquenten zum Hieb erhob, während einer seiner Knechte den Zopf des Unglücklichen gepackt hatte, um direkt nach dem verhängnisvollen Streich das abgetrennte Haupt der Menge zu zeigen. Ich wendete mich unwillkürlich und schaute mich nach Aong um. Ein Murmeln, das durch die Zuschauer ging, belehrte mich, daß das Entsetzliche geschehen war, und zugleich sah ich einige Schritte neben mir fünf regungslose, blutüberströmte Körper bereits Enthaupteter auf der Erde liegen und dahinter, gegen die Mauer gelehnt, ein großes Holzkreuz, woran ein Weib festgebunden hing, das, wie der herbeitretende Aong mir erklärend zuflüsterte, alsbald — in Stücke gehackt werden solle. Mir schwindelte, und mit stummer Gebärde bedeutete ich Aong, mich vom Schauplatze wegzuführen. Im Tragstuhl kehrte ich in das Gewühl der Straße zurück, aber so heftig erregt von dem furchtbaren Bild langte ich in Shamien an, daß ich weder Speise noch Trank zu mir nehmen konnte und den vollen Nachmittag dringend der Ruhe bedurfte. Wem nie die Wertlosigkeit eines einzelnen Menschenlebens klar geworden ist, dem wird sie es auf der Richtstätte in Kanton, wo wegen Diebstahls Verurteilte jährlich zu Hunderten enthauptet, überführte Mörder aber am Kreuze zerhackt werden . . . .

„Kolonisation und Kultivation, Kriegsmarine und Hochseefischerei“ war das Thema eines jüngst von Herrn Ehrenfried Hessel, Mitglied des Preußischen Volkswirtschaftsrats, im Zentralverein der Konservativen des 2. Reichstagwahlkreises zu Berlin gehaltenen Vortrages, welcher soeben im Druck erschienen ist.*) Der Verfasser

*) Kommiss.-Verl. von E. Mecklenburg (R. Mickisch), Berlin. Größere Partien zur Massenverbreitung liefert der Verfasser (Berlin O., Grüner Weg 17) bei direktem Bezuge im Interesse der Sache pro 100 zu 6 ℳ, 500 zu 22 ℳ, 1000 zu 40 ℳ.

sucht mit großem Geschick den wirtschaftlichen Zusammenhang dieser anscheinend weit von einander abliegenden Materien nachzuweisen, sodaß der Vortrag wohl zur Lektüre für solche geeignet erscheint, die man zum Nachdenken über wirtschaftliche Fragen anregen möchte, deren Lösung im engen Zusammenhang mit unsern kolonialen Bestrebungen steht.

„Die Deutschen als Kolonisatoren in der Geschichte von Dr. H. Simonsfeld, Dozent der Geschichte an der Universität München." Hamburg 1885, J. F. Richter.

Wir haben die Freude, daß eine von uns selbst dem Verfasser gegebene Anregung, eine vor einiger Zeit in der Münchener Allgemeinen Zeitung geschriebene treffliche Abhandlung über die kolonisatorischen Leistungen der Deutschen in früheren Jahrhunderten durch Separatausgabe dem größeren Publikum teilhaftig werden zu lassen, in der vorliegenden Schrift verwirklicht worden ist. Indem wir dieselbe unsern Lesern aufs wärmste empfehlen möchten, können wir uns begnügen, die schönen, so zutreffenden Worte zu zitieren, mit welchen Professor Franz von Holtzendorff die Schrift einleitet, welche „gleichsam aus der Vogelperspektive zeigen will, welchen Anteil die Deutschen an den Kolonisationsbestrebungen der europäischen Völker genommen haben": „Die Lektüre dieser Schrift wird nicht nur anregend und belehrend wirken, sondern möglicherweise auch praktischen Nutzen auf politischem Gebiete stiften können. Dies würde dann der Fall sein, wenn sie die Überzeugung bestärkte, daß die neuere im deutschen Volksgeiste hervortretende kolonialpolitische Strömung kein Werk künstlicher Agitationen darstellt, sondern aus denselben, lange Zeit verdeckt gebliebenen Quellen hervorging, aus denen die Idee des neuen deutschen Kaiserreichs ihre mittelalterliche Weihe bezog, indem sie sich in der Berührung mit den imponierenden Gestaltungen der Hohenstaufenzeit verjüngte. Unzerstörbar in ihrem Wesen, greift die dichtende Kraft des Volksgemütes und der Phantasie auch in die öffentlichen, politischen und wirtschaftlichen Angelegenheiten der Nationen ein, als man von vornherein in unserem vorzugsweise geschäftsmäßig berechnenden Zeitalter zu glauben geneigt ist. Selbst solche, die gleich mir die Anfänge der deutschen Kolonialpolitik mit aufrichtiger Freude begrüßen, werden aber anerkennen müssen, daß der Zauber der Romantik zur See und zu Lande, so tief er immer in der Natur aller nicht bereits abgelebten, waghaften Nationen begründet sein mag, erhebliche Gefahren in sich birgt, wenn er nicht durch das Studium der Geschichte berichtigt wird. Denn die unparteiische Geschichtsschreibung unserer vaterländischen Geschichte birgt in sich gerade auf dem Boden germanischer Kolonisationen die doppelte Kraft, edle Begeisterung zu nähren, indem sie uns auf große Vorbilder hinweist und andererseits zu kühler Berechnung anzuleiten, indem sie die Schattenbilder jenes Verfalles zeichnet, der aus der Selbsttäuschung über das Maß vorhandener Kräfte unvermeidlich hervorging. R. L.

Unsern Lesern wird die soeben von L. Friederichsen bearbeitete und herausgegebene „Karte des westlichen Teiles der Südsee"*) sehr willkommen sein, indem dieselbe im Maßstab von 1 : 3 000 000 das unter Verwaltung der Neuguinea-Gesellschaft gestellte Deutsche Schutzgebiet veranschaulicht. Alle bisherigen geographischen Ermittelungen sind aufs sorgfältigste eingetragen, von besonderem Werte aber sind die Spezialkarten der westlichen Häfen des Kaiser Wilhelmslandes und des Bismarck-Archipels nach den Aufnahmen S. M. Schiffe „Gazelle", „Habicht", „Hyäne" und „Elisabeth".

*) Verlag von L. Friederichsen & Co. in Hamburg.

Echo aus allen Weltteilen.

Der am 7. Mai zu Madrid von den Vertretern Deutschlands, Großbritanniens und Spaniens unterzeichnete Vertrag betreffs des Sulu-Archipels besteht aus sieben Paragraphen. Der Vertrag schließt in den Sulu-Archipel alle zwischen der Westspitze von Mendanao, Borneo und Paragua gelegenen Inseln ein, bestätigt Spaniens Verzicht auf das der Britischen Nord-Borneo-Gesellschaft gehörige Gebiet des Festlandes von Borneo und sichert den drei Nationen — England, Spanien und Deutschland — freie Schiffahrt nebst allen dazugehörigen Bequemlichkeiten. Die Gesellschaft erhält dabei die drei Inseln Balambangan, Banguey und Malawali sowie alle im Küstenwasser drei Seemeilen um ihren Besitz gelegenen Inseln. Auf diese Weise verschafft sich England die politische Anwartschaft auf diese große und fruchtbare Insel, für welche Gladstone schon vor zwei Jahren der Gesellschaft einen Königlichen Freibrief hat ausstellen lassen. Sobald der Preis der Mühe wert ist, bemerkt hierzu die „K. Z.", wird Borneo England in den Schoß fallen, gerade wie ihm früher Indien von der Ostindischen Kompanie abgetreten wurde. Über den Reichtum und der Fruchtbarkeit der Insel hat jüngst im „Kolonial-Institute Sir Walter Medhurst Aufschluß gegeben. Er reiste vor drei Jahren dahin, um die chinesische Einwanderungsfrage zu regeln. Britisch Nord-Borneo ist 30 000 qkm groß, besitzt sechs Stationen und einen Beamtenstab, der jährlich 600 000 Mark kostet, die durch einen Eingangszoll auf Opium und einen Ausgangszoll auf heimische Erzeugnisse gedeckt werden. Die von der Gesellschaft eingeführte Kupfermünze hat überall Anklang gefunden. In den zahlreichen Häfen ist Platz für die größte Kauffahrteiflotte. Kokos, Kaffee, Zuckerrohr, Tabak, Pfeffer, Guttapercha und Vogelnester sind im Überfluß vorhanden. Die Guanoablagerungen, die dort seit undenklichen Zeiten stattgefunden, sind über 26 Fuß tief, und ihr Wert wird auf 100—200 Mark pro Tonne geschätzt. Gold, Mineralien und Kohlen sind schon gefunden; es fehlt aber an Arbeitskräften, und dafür hat Medhurst die Einführung von Chinesen aus den Straits Setlements vorgeschlagen; Kulis aus Indien sollen folgen. — Ausführliches über die Entwickelung und Erträgnisse der North-Borneo-Company gaben wir im vorigen Jahrgang S. 498 nach dem vorjährigen Berichte des Präsidenten.

Sprechsaal.

20) **C. K. in Gotha.** — Die dem Belck'schen Aufsatz in unserm 5. Hefte beigegebene Skizze des Weges von Angra Pequena nach Bethanien soll lediglich zur leichteren Information des Lesers dienen und macht durchaus keinen Anspruch darauf, frühere Aufnahmen verbessern zu wollen. Von den bisher veröffentlichten Karten jenes Landstriches stimmt übrigens keine mit der andern überein; der Hauptort des Groß-Namalandes, Bethanien, liegt z. B. auf der Haffenstein'schen Karte 165 km, auf der von Le Monnier 170, auf der Petermann'schen (Stieler's Handatlas)

188 km (alles annähernd) von der Küste bei Fort Vogelsang entfernt, während die Distanz nach der Skizze unseres Berichterstatters etwa 193 km beträgt.

21) **C. B. in Elberfeld.** — Der Wert des Imports am Kongo beträgt nach Stanley's Angaben 884 000 £, der des Exports hingegen 1 856 000 £. Der Export überwiegt demnach um 962 000 £, während Import und Export zusammen 2 800 000 £ repräsentieren. Diese Ziffern sind keineswegs willkürlich gegriffen, die Handelskammer in Manchester und die „British Kongo Co." bestätigen diese Angaben. Da Jahrbücher über den Kongo-Handel selbstverständlich fehlen, so muß man sich in dieser Hinsicht an die Informationen der großen Handelshäuser und Gesellschaften halten, welche am Kongo Faktoreien errichtet haben. Unter diesen ist vor allem die „Nieuwe Afrikaansche Handels-Vennootschap" zu nennen, welche am 20. August 1880 in Rotterdam mit einem Kapital von mehr als 5 Millionen Francs gegründet wurde. Diese Rotterdamer Kompanie verfügt über 20 Schiffe mit 15 000 Tonnen Gehalt und beziffert den Wert der Waren, welche sie nach dem Bericht der Rotterdamer Handelskammer befördert, mit jährlich 5½ Millionen Francs.

22) **Dr. B. D. in Aachen.** Lesen Sie die jetzt in zeitgemäßer Weise in Separatabdruck aus der Vierteljahrsschrift für öffentliche Gesundheitspflege, Jahrg. 1877, erschienene kleine Abhandlung des in Montevideo ansässigen Arztes Dr. C. Brendel (welcher neuerdings nach einjährigem Aufenthalt in Berlin nach Uruguay wieder zurückgekehrt ist), betitelt: „Beobachtungen über Gelbfieber in Montevideo". Er behandelt darin in sachlicher, auch für den Laien sehr anziehender und unterrichtender Weise Wesen und Verderben der Fieberepidemien, welche Mittel- und Südamerika heimsuchen. Schon damals schrieb Dr. Brendel: „Da an der Krankheit in amerikanischen Häfen jahraus jahrein eine beträchtliche Anzahl deutscher Handwerker, Kaufleute und besonders Seeleute sterben, sollte das Reichsgesundheitsamt eine tüchtige Kommission von Fachmännern unter den nötigen Vorsichtsmaßregeln an ergriffene Plätze senden, um über das Wesen, die Verhütung und Behandlung der Krankheit Untersuchungen anzustellen. Eine solche Kommission, etwa zusammengesetzt aus je einem Kliniker, einem physiologischen Chemiker und einem pathologischen Anatomen, würde von den entsprechenden Deutschen im Auslande bei deren notorischer Gastlichkeit trefflich aufgenommen und beraten sein. An allen jenen Plätzen sind deutsche Ärzte und Konsuln, die an die Hand gehen und die dortigen Behörden für die Sache gewinnen könnten." — Von besonderem Interesse für Sie würden als Beobachtungen in Rio de Janeiro die im Druck erschienenen „Etudes expérimentales sur la contagion de la fièvre jaune par le Docteur Dom. Freire" sein — so auch die auf Barbados (Westindien) seitens des Chemikers Harrison und des Rev. Morly in bezug auf das Gelbe Fieber ausgeführten Experimente, den Report hat der dortige Englische Gouverneur im Blue-Book (C 4015, Mai 1884) veröffentlicht.

23) **P. L. in Hanau.** Die Woermann'schen nach Westafrika gehenden Dampfer befördern nur solche Passagiere, welche nachweisen, daß sie entweder ein festes Engagement oder genügende Subsistenzmittel für ihren Unterhalt in Afrika haben. Der Passagepreis (I. Kajüte) beträgt bis Kamerun 600 Mark, bis zum Kongo 700 Mark. — Zweite Kajüte gibt es nicht.

Büchertisch.

84) **Antonie Herf,** Briefe einer jungen Frau aus Indien. Stuttgart 1885, Karl Krabbe.

85) **J. Olpp,** Erlebnisse im Hinterlande von Angra Pequena. Dem Volke erzählt. Kulmbach 1884, Theodor Wanderer.

86) **Dr. Otto Stoll,** Zur Ethnographie der Republik Guatemala. Zürich 1885, Orell, Füßli & Co. Mark 6.—.

87) **Dr. Emil Riebeck,** Die Hügelstämme von Chittagong. Erlebnisse einer Reise im Jahre 1882. Mit zahlreichen Abbildungen. In Folio kartoniert. Berlin 1885, A. Asher & Co.

88) **Emile Banning,** La conférence africaine de Berlin et l'Association Internationale du Congo. Brüssel, C. Muquardt.

89) Brandenburg-Preußen auf der Westküste von Afrika. 1681 bis 1721. Verfaßt vom großen Generalstab, Abteilung für Kriegsgeschichte. Mit einer Übersichtskarte und 5 Skizzen. Berlin 1885, Ernst Siegfr. Mittler & Sohn. Mark 2.—

90) **Dr. G. A. Fischer,** Mehr Licht im dunklen Weltteil. Betrachtungen über die Kolonisation des tropischen Afrika unter besonderer Berücksichtigung des Sansibargebiets. Hamburg 1885, L. Friederichsen & Co.

91) **Koseritz contra Ter Brüggen.** (Zur Abwehr). Porto Alegre 1885.

92) **Henry Dorgeel,** The Germans in England. London 1885, „The Sun" Publishing Co.

93) **Dr. K. Th. Eheberg,** Die deutsche Auswanderung. Heidelberg 1885, Karl Winters Universitätsbuchhandlung.

Bureau des Deutschen Kolonialvereins, Berlin SW.

Als unbestellbar liegen Sendungen hier für die

Herren:	Postvermerk:
cand. jur. Heintze, Heidelberg,	verzogen, wohin unbekannt.
Dr. med. Herold, Kreuach,	verzogen, wohin unbekannt.
Dr. B. Koenig, Mannheim,	verzogen, wohin unbekannt.
G. Wolff, Kaufmann, Barmen.	verzogen, wohin unbekannt.
Baron von Borstell, 73 rue d'Arlon, Brüssel,	ohne Adresse zu hinterlassen abgereist.
Dr. jur. Feriè, Barmen,	abgereist, wohin unbekannt.
Ingenieur Pfaff, Berlin,	ist ohne nähere Wohnungsangabe nicht aufzufinden.
A. Bäßler, Mittelstr. 34, Berlin,	nicht aufzufinden.
Dr. Wolff, Gewerberat, Berlin,	" "
Richard Haldy, Magdeburgerstr. 9, Berlin,	" "
Waldemar Knuft, Berlin,	" "
Dr. jur. Otto Gleiß, Luisenstr. 42, Berlin,	" "
stud. theol. Münster, Berlin,	" "
Baron Rausch von Traubenberg, Petersburg,	unbekannt.
Stud. Menscher, Halle a. S.,	abgereist, wohin unbekannt.
H. Straßburger, Fabrikant, Bochum,	unbekannt.

Das Mitgliederverzeichnis

welches allen bis Ende vorigen Jahres eingetretenen Mitgliedern zugegangen, steht Interessenten, soweit Vorrat vorhanden ist, gegen Einsendung der Portogebühren von 30 Pf. (in Briefmarken) pro Exemplar franko gern zu Diensten.

Das Bureau des Deutschen Kolonialvereins.

Berlin SW., Juli 1885.

Für den Flegel-Fonds

erhielten wir von „A. L." (Poststempel Neumünster in der Schweiz) 50 Mark zugesandt, worüber wir an dieser Stelle dankend quittieren. — Den Spendern, deren Adresse ersichtlich, wird briefliche Empfangsbestätigung gegeben.

Das Bureau des Deutschen Kolonialvereins.

Eingesandt.

Paraguay betreffend.

Der Pflicht, den erneut im 11. Heft S. 372 der Deutschen Kolonialzeitung ausgesprochenen theoretischen Ansichten des Herrn C. F. E. Schultze in Ratzeburg über die Kolonisationsfähigkeit Paraguay's entgegenzutreten, werde ich zu meiner Freude durch das inzwischen erschienene Werk Dr. Hugo Toeppen's: „Hundert Tage in Paraguay"*) enthoben. Dieses mustergültige Werk eines Fachmannes enthält weit mehr, als der Titel verspricht: neben den eignen exaktesten Beobachtungen auch eine objektive Würdigung dessen, was andre — auch Herr Schultze! — über Paraguay geschrieben haben.

Wer sich für Paraguay interessiert, wird nicht umhin können, Toeppen's Buch zur Hand zu nehmen.

Leipzig, den 12. Juni 1885.

Dr. Ernst Hasse.

*) Ein ausführliches Referat über dieses sehr beachtenswerte Buch wird im nächsten Hefte erscheinen. Die Red.

Redaktionsschluß dieses Heftes am 18. Juni.

Verantwortlicher Redakteur Richard Fesser, Steglitz bei Berlin. Nachdruck, wenn nicht ausdrücklich untersagt, mit Quellenangabe gern gestattet. — Druck von Julius Sittenfeld, Berlin.

Deutscher Kolonialverein.

Von Herrn Oberamtmann W. Spielberg, Mitglied des Preußischen Abgeordnetenhauses und des Ausschusses des Deutschen Kolonialvereins, geht uns folgende Erklärung zur Veröffentlichung zu:

„Seit meiner Rückkehr von Südamerika gehen mir, obgleich ich über die dortigen deutschen Ackerbaukolonien noch nichts veröffentlicht habe, eine so große Zahl mündlicher und schriftlicher Anfragen Auswanderungslustiger, und zwar aus den verschiedensten Berufsklassen zu, daß ich dieselben zu beantworten außer stande bin.

„Da der Deutsche Kolonialverein in der Errichtung eines Auskunftsbureaus begriffen ist, so stelle ich anheim, sich an dieses zu wenden und bemerke, daß wie alle Mitglieder des Geschäftsführenden Ausschusses auch ich bei Erteilung der Antworten mit Rat und Erfahrung zur Seite stehe.

„Um aber auch dem Auskunftsbureau unnötige Mühe zu ersparen, bemerke ich, daß Auswanderern, welche Südbrasilien, also speziell die Provinzen Rio Grande do Sul und St. Catharina im Auge haben, nur unter ganz bestimmten Voraussetzungen dieses Reiseziel empfohlen werden wird und daß es erwünscht ist, wenn Auswanderungslustige, bei welchen diese Voraussetzungen nicht vorhanden sind, desbezügliche Anfragen gänzlich unterlassen. Als solche bezeichne ich Kaufleute, Lehrer, Techniker, Handwerker, die nicht an schwere körperliche Arbeit gewöhnt sind, gänzlich mittellose Taglöhner. Andre, namentlich Bauhandwerker, können Erwerb finden mit der Maßgabe, daß sie sich event. auch andrer Arbeit unterziehn oder ganz zum Ackerbau übergehen müssen.

„Einigermaßen sichere Aussicht auf gutes Fortkommen haben zunächst nur zwei Klassen von Landwirten:

1. Kleinbauern und ländliche Taglöhner mit Familie, sofern sie nach Bestreitung der Ausrüstung und Überfahrt im Besitz von 1 000 bis 2 000 ℳ bleiben; oder sofern ihnen nicht bei bereits dort befindlichen Verwandten Unterkommen gesichert ist;

2. junge gebildete kräftige Landwirte mit einem Vermögen von 10 000 bis 15 000 ℳ, einer Summe also, die in Deutschland nicht hinreicht, eine ihrer Bildung und sozialen Stellung entsprechende Selbständigkeit durch Kauf oder Pacht zu erlangen. Ich habe dabei besonders die jungen Leute im Auge, welche in der Heimat verurteilt sind, zeitlebens Verwalter zu bleiben, niemals eine Familie gründen zu können, oder wenn — beständig in Dürftigkeit zu leben und unversorgtem Alter entgegenzugehen.

„Beiden Klassen gewährt Südbrasilien — besondere Unglücksfälle ausgeschlossen — Existenz ohne drückende Nahrungssorgen, unter Voraussetzung der unerläßlichen persönlichen Eigenschaften: Fleiß, Ausdauer, Sparsamkeit, Nüchternheit. Beide Klassen haben sich in den ersten Jahren harter körperlicher Arbeit und der Entbehrung alles dessen, was daheim zu den Annehmlichkeiten des Lebens gehört hat, zu unterwerfen; — ihr einziger Genuß wird zunächst in der sichtbaren Frucht ihrer Arbeit bestehen.

Berlin, Juli 1885.

W. Spielberg."

Das Auskunftsbureau des Deutschen Kolonialvereins erklärt sich, hieran anknüpfend, gern bereit, einlaufende Anfragen, welche sich auf Auswanderung und Kolonisation oder überseeische Verhältnisse im allgemeinen beziehen, nach bestem Wissen und Gewissen zu beantworten, insoweit die Organisation des in der Bildung begriffenen Bureaus dies bereits ermöglicht.

Abteilung Bremen.

Ende Juni 1885.

Bei den vielfachen Verbindungen und Verkehrsbeziehungen, welche zwischen den bedeutenderen Handelshäusern Bremens und deutschen Kaufleuten in den größeren Hafenplätzen und Städten vieler überseeischer Länder bestehen, lag es für unsern Bremer Zweigverein nahe, sich an diese Kreise direkt mit einer Einladung zum Anschluß an den Deutschen Kolonialverein, beziehungsweise dessen Abteilung Bremen zu wenden. Abgesehen von der dadurch zu erwartenden erfreulichen Vermehrung der Mitgliederzahl, eröffnete ein solches Vorgehen die Aussicht auf einen den Bestrebungen des Deutschen Kolonialvereins förderlichen Gedankenaustausch und mancherlei fruchtbare Anregungen, wenn es damit zugleich gelingen würde, die jenen Landsleuten beiwohnende Kunde und Erfahrung in Beziehung auf die Verhältnisse überseeischer Länder für die vom Verein geplanten Schritte und Unternehmungen dauernd zu verwerten. In diesen Anschauungen und Erwägungen erließ der Vorstand unsrer Abteilung im Januar d. J. einen Aufruf an die Deutschen im Auslande, dessen Hauptstellen wir hier folgen lassen:

„Die in Deutschland im Laufe weniger Jahre mächtig angewachsene und seit kurzem auch von der kraftvollen Regierung des Deutschen Reiches mit glücklichem Erfolge geförderte Bewegung für koloniale Unternehmungen hat auch bei den Deutschen im Auslande lebhaften Anklang gefunden. Zahlreiche Kundgebungen derselben beweisen, daß sie, die bisher fast ausschließlich auf die eigene Kraft angewiesen ihren Weg fern vom Vaterlande suchen mußten, es in besonderem Maße zu würdigen wissen, daß unser staatlich geeinigtes Volk jetzt die viel verheißende Bahn kolonisatorischer Thätigkeit betreten hat. Diese Übereinstimmung der Deutschen daheim und draußen in der weiten Welt ist um so erfreulicher, da wir unsere Landsleute im Auslande als die berufenen Berater unsers Volkes auf dem

Digitized by Google

neuen Wege ansehen müssen, und nur durch ihr Zusammenwirken mit uns die großen Unternehmungen, welche unser verjüngtes Volk auszuführen sich anschickt, glücklich durchgeführt werden können. Um dieses Zusammenwirken in wahrhaft förderlicher Weise zu ermöglichen, erscheint es geboten, daß die Deutschen im Auslande, welche ihre Kenntnisse und Erfahrungen in den Dienst unsrer kolonialen Bestrebungen stellen wollen, mit dem Deutschen Kolonialverein in eine feste Verbindung treten, welcher, bekanntlich von hervorragenden Männern gegründet, jetzt über ganz Deutschland verbreitet ist und alle früher getrennten Verbände für kolonisatorische Unternehmungen in sich vereinigt hat. Die Unterzeichneten glauben, daß der Sache am meisten genützt würde, wenn die Deutschen im Auslande sich möglichst zahlreich einer bestimmten Abteilung des Deutschen Kolonialvereins anschlössen, welche es sich dann zur besonderen Aufgabe machen würde, die bei ihr zusammenfließenden Mitteilungen und Ratschläge ihrer auswärtigen Mitglieder für den Gesammtverein zu bearbeiten und zu verwerten. Bei den vielfachen Verbindungen unsrer Vaterstadt mit dem Auslande dürfte sich dazu die hier gegründete Abteilung Bremen des Deutschen Kolonialvereins empfehlen."

Dieser Aufruf wurde in einer größeren Anzahl von Exemplaren von Bremer Mitgliedern nach einer Reihe überseeischer Handelsplätze an ihre dortigen Geschäftsfreunde versandt und ergab schon die zu dem Zweck zusammengestellte Adressen- und Versandtliste, wie vielseitig und mannichfaltig die bestehenden Beziehungen sind. Während nun die Ergebnisse der Bemühungen in den von den großen Weltverkehrsstraßen entfernteren Gegenden sich im gegenwärtigen Augenblick noch nicht übersehen lassen, kann man doch schon sagen, daß der Aufruf nach verschiedenen Richtungen hin guten Erfolg gehabt und thätiges Interesse wachgerufen hat. So haben, hauptsächlich auf Anregung des Kaufmanns und Kaiserlich Deutschen Konsuls Herrn Holscher (Guilo. Büsing & Co. Succ.) in Veracruz, eine größere Anzahl in verschiedenen Städten Mexikos lebender Deutscher ihren Eintritt in den Deutschen Kolonialverein, Abteilung Bremen, erklärt, weitere Beitrittserklärungen stehen von ebendaher in Aussicht, auch hat Herr Fritz Dahms (W. Dühring u. Co.) in Veracruz die Korrespondenz mit unserer Abteilung gütigst übernommen. Ferner sind in Folge des Aufrufs eine Reihe von Anmeldungen zum Eintritt in den Verein aus mehreren südamerikanischen Staaten und aus der Kapkolonie eingelaufen. Wenn nun alle diese Herren aus der Kolonialzeitung und den ihnen von hier aus, seitens unsrer Abteilung, zu machenden Mitteilungen nähere Einsicht in die Organisation, die Bestrebungen und Ziele unsers Vereins gewonnen haben, so dürften mancherlei Aufklärungen, Hinweise und Anregungen zu erwarten sein, die möglicherweise die Grundlage zu bestimmten, die Kolonisationssache fördernden Vorschlägen bieten. Jedenfalls sind und werden dem Verein auf diesem Wege neue Kräfte zugeführt, der Kreis des Interesses für denselben ist erweitert und es wird das Bestreben der Abteilung Bremen sein, diese neuen Beziehungen für den Verein fruchtbar zu machen.

Mit besonderer Freude haben wir heut zu melden, daß die erste Bresche in die bisher gegen unsre Bestrebungen herrschende Apathi der Ostseestädte gebrochen ist, indem am 18. Juni unter Beteiligung der besten Kreise in Stralsund die Konstituierung eines Zweigvereins stattgefunden. Dem Akte ging voran ein von der zahlreichen Versammlung beifällig aufgenommener Vortrag des Geschäftsführers des Deutschen Kolonialvereins Herrn Major Thiel aus Berlin über die Zwecke und Ziele des Vereins, sowie hieran anknüpfend, über die koloniale Ausdehnung Deutschlands an den verschiedenen Teilen der Erde; zur Veranschaulichung dieser überseeischen Gebiete dienten die von der Engelhardt'schen Landkartenhandlung in Berlin hierzu bereitwilligst gelieferten Wandkarten. Der neue Zweigverein, welcher den Namen „Zweigverein Neuvorpommern und Rügen, Sitz Stralsund" annahm, wählte zu seinem Vorstand die Herren Geheimer Regierungsrat und Bürgermeister Dr. Francke als Vorsitzenden, Schiffsbaumeister Kirchhoff als Stellvertretenden Vorsitzenden, Kaufmann Lancken als Schatzmeister, Garnison-Auditeur Pilling als Schriftführer, Gymnasiallehrer Dr. Sander I., Konsul Herold, Fabrikant W. Becker und Regierungsassessor Bieler. — Am 19. Juni fand in Greifswald eine gemeinschaftliche Sitzung der dortigen Geographischen Gesellschaft und der Greifswalder Mitglieder des Deutschen Kolonialvereins statt, präsidiert durch den Vorsitzenden der ersteren, Herrn Professor Dr. Credner, in welcher ebenfalls sehr zahlreich besuchten Versammlung Herr Major Thiel seinen tags zuvor gehaltenen Vortrag wiederholte, worauf sich unter den Anwesenden die Bildung einer Ortsgruppe Greifswald des Zweigvereins Neuvorpommern und Rügen vollzog. Die Mitgliederzahl dieses neuen Zweigvereins beläuft sich, einschließlich dieser Ortsgruppe, bereits auf ungefähr 90.

Das Gedeihen der deutsch-syrischen Kolonien, eine nationale Sache.

Eine Deputation der Templerkolonisten aus dem Heiligen Lande hatte dem Präsidenten des Deutschen Kolonialvereins im Sommer vorigen Jahres verschiedene Beschwerden vorgetragen, von deren Abhilfe die ersprießliche Fortentwickelung ihrer Ansiedelungen wie die Erhaltung des Deutschtums der Kolonisten zu nicht geringem Teile bedingt wäre. Das Wohl und Wehe unsrer wackeren Pioniere im Orient fand das volle Interesse des Präsidenten und übernahm er es, beim Auswärtigen Amte eine eingehende Berücksichtigung der verschiedenen Anliegen der Templer zu erwirken resp. ihnen durch eine ausführliche Erörterung aller Punkte zu beweisen, daß das Deutsche Reich seinen fernen Söhnen volle Aufmerksamkeit schenkt und ihren Wünschen, soweit es imstande ist, gerecht zu werden bestrebt ist.

Wohl haben wir uns schon mehrfach in diesen Blättern mit diesen verstreuten Gliedern unsers Volkes beschäftigt, doch erscheint es uns bei diesem Anlaß von neuem geboten, auf die Entstehung, Entwickelung und heutige Lage ihrer beharrlichen Kolonisationsarbeit

Digitized by Google

behufs immer weiterer Kenntnis und Würdigung derselben im Vaterlande einzugehen.

Von einer im Jahre 1845 in Schwaben entstandenen religiösen Bewegung, welche sich in den fünfziger Jahren unter dem Namen „Tempel" zu einer Gesellschaft konstituierte,*) ward als Hauptziel die Kolonisierung Palästinas „zur Sammlung des Volkes Gottes," in einer den ersten Christengemeinden ähnlichen Organisation, aufgestellt und diese heilige Aufgabe trotz verhältnismäßig geringer Mittel und großer Schwierigkeiten mit eiserner Ausdauer unablässig fortgeführt, so daß innerhalb der letzten 15 Jahre durch Mitglieder der Tempelgesellschaft folgende Ansiedelungen in Palästina angelegt worden sind:

Haifa	mit jetzt	ca.	450	Seelen,
Jaffa	=	=	=	250	=
Sarona	=	=	=	220	=
Jerusalem	=	=	=	310	=
Beirut	=	=	=	40	=
Nazareth	=	=	=	20	=
Ramleh	=	=	=	10	=
zusammen		ca.		1300	Seelen.

Die Ansiedler der erstgenannten Kolonien sind zumeist Acker- und Weinbauern, während es in Beirut, Nazareth und Ramleh meist Gewerbtreibende sind, die seit längerer oder kürzerer Zeit aus den andern Kolonien in diese Städte erwerbshalber übergesiedelt.

Betrachten wir die Schwierigkeiten, welche sich der Kolonisation unsrer Landsleute in Syrien entgegenstellten, so zeigten sich solche wesentlich in folgenden drei Richtungen:

1. Klimatischer und sanitärer Natur.

Die Bearbeitung gerade des besseren Bodens ließ in den ersten Jahren namentlich die junge Mannschaft, die vorzugsweise den Acker bestellt, viel vom Fieber leiden und gar oft mit tödlichem Ausgang.**) Für Chinin allein sind nachweisbar im Laufe der Jahre mindestens 50 000 *M.* in den verschiedenen Kolonien insgesamt verausgabt worden. Für ärztliche Behandlung, für Verpflegung der Kranken, für sanitäre Einrichtungen, gesunde, luftige Wohnungen, Anpflanzung von Bäumen und dergl. mußte daher viel mehr aufgewendet werden, als man veranschlagt hatte. Infolgedessen sind die Ausgaben für Bau und Einrichtung der Häuser und Straßen, der Brunnen u. s. w. sehr bedeutend gewesen, was sich in dem Kostenaufwand von ungefähr 1¼ Mill. Mark für ca. 120 Häuser ausdrückt. Dieser Mehraufwand aus sanitären Gründen hatte noch den Übelstand einer erhöhten Gebäudesteuer im Gefolge.

2. Politischer Natur.

Die Kolonisten wollten Deutsche bleiben und begaben sich dadurch der Vergünstigung, die die Türkische Regierung Ansiedelungen ihrer Unterthanen (z. B. den tscherkessischen) gewährt; andrerseits wurde ihnen durch ihre Niederlassung im fernen Orient die Ausübung ihrer Pflichten gegen das Heimatland zu ihrem Nachteil sehr erschwert. Außer den jährlich sich wiederholenden Ausgaben für Sporteln ist es die Deutsche Militärgesetzgebung, welche für sie fast erdrückend wurde, während ihnen ihre Rechte und Vorteile als Deutsche Staatsangehörige nach den obwaltenden Verhältnissen kaum von Nutzen waren, besonders in bezug auf den Schutz ihres Eigentums. Das Heimatsland schließt sich gegen ihre Exportartikel (Wein und Öl) durch hohen Eingangszoll ab, der mitsamt der hohen Fracht den Absatz ihrer Produkte in Deutschland fast zur Unmöglichkeit macht, während die Templerkolonisten ihre Bedürfnisse (soweit sie nicht Lebensmittel sind) fast ausschließlich aus der Heimat trotz hoher Fracht- und Zollsätze beziehen. — Ein besonders großes Hindernis für die Entwickelung der deutschen Kolonien entstand im Laufe der Jahre dadurch, daß die Ansiedler (durch ihre Weigerung Türkische Unterthanen zu werden) genötigt waren, ihr Land von Privaten zu kaufen; — je mehr sie nun mit vielen Opfern und ihrer Hände Arbeit ihren Besitz kultivierten, je mehr steigerte sich auch der Wert des anliegenden Grund und Bodens, sodaß er nach und nach auf das Fünffache und darüber stieg. So sind denn die Kolonisten auf die im Anfang mit ihren Mitteln erworbene Ausdehnung ihrer Ländereien beschränkt und fühlen sich jetzt dadurch eingeengt. Was sie s. Z. an Boden erwarben, war circa 800 Hektar (was vielleicht auf eine halbe Million Mark zu veranschlagen ist); im Vergleich mit Fellachendörfern gleicher Seelenzahl müßten sie aber mindestens das Vier- oder Fünffache an Flächenraum bewirtschaften, um ihre Kräfte gehörig verwerten zu können. Dieser Übelstand der Einengung war auch ein Grund zur Teilung in mehrere Kolonien, wodurch erhöhte Ausgaben für Schulen, Gemeindeleitung ꝛc. erwuchsen. — Ein anderes Hin-

*) Einen tiefen Einblick in die Kryſtallisation dieſer religiösen Bewegung bietet das von einem der Hauptleiter derſelben, Chriſtoph Hoffmann, verfaßte zweibändige Werk: „Mein Weg nach Jeruſalem. Erinnerungen aus meinem Leben." (1881 u. 1885 im Selbſtverl. des Verf. in Jeruſalem.)

**) Die jetzt von Dr. Franz Paulus in Stuttgart redigierte „Warte des Tempels", das eigne Organ der Tempelgemeinde, hat in Nr. 8 und 9 dieſes Jahres über das Gelbe Sumpffieber aus der Feder eines Templers, des Dr. med. Hoffmann in Jeruſalem, eine gediegene Abhandlung gebracht. Zur gründlichen Kenntnis der deutſchen Koloniſationsarbeiten in Syrien, der agrikulturellen Methoden wie der wirtſchaftlichen Entwickelung der Anſiedelungen dient dieſe Wochenſchrift auch ſonſt durch ihre volkstümlichen, feſſelnden Originalberichte.
Die Red.

Digitized by Google

dernis bestand darin, daß es den Kolonisten bisher nicht möglich war, trotz mehrfacher Bemühung, für ihre Institute, wie die Kolonisationskasse, oder für ihre Gemeinden korporative Rechte zu erlangen, was Unsicherheit der ausgeliehenen Gelder und beständig sich wiederholende hohe Umschreibgebühren bei den Türkischen Behörden mit sich bringt. Auch begünstigt dieser Umstand das unredliche Streben einzelner, sich durch Austritt aus der Gesellschaft den gemeinschaftlichen Verpflichtungen zu entziehen, wodurch die Lasten für die Bleibenden um so größer werden.

3. Allgemeiner Natur.

Der wenig zivilisierte Zustand von Land und Leuten machte nach den üblen Erfahrungen der ersten Ansiedelungsversuche die Begründung der Kolonien in der Nähe von Städten notwendig, was abgesehen von den erhöhten Kaufpreisen die Wahl des geeigneten Bodens erschwerte. Die Verschiedenheit des Klimas, des Landes und seiner Produkte, der Kulturmethode von allem, was man von der Heimat her kannte, brachte selbstverständlich den Ansiedlern eine teure Lehrzeit; fehlschlagende Versuche, bittere Enttäuschungen traten immer von neuem ein, sodaß das erste Jahrzehnt des Ackerbaues, sowie des Weinbaues für die Kolonisten nicht lohnend wurde und sie fast immer zusetzen mußten. So war ein zehnjähriger Mißwachs in den Weinbergen zu Haifa ein Grund, warum diese Kolonie, die größtenteils aus Weingärtnern besteht, finanziell übler daran ist als die andern Kolonien. Erst den jüngsten Nachzüglern kamen die Erfahrungen der früheren Ansiedeler von vornherein zu gute. Mit ziemlicher Genauigkeit ist die Einbuße der Einzelnen, verbunden mit den Ausgaben für allgemeine Zwecke in den Kolonien des Tempels während dieser 15 Jahre auf mindestens eine halbe Million Mark zu veranschlagen. —

Alle diese Schwierigkeiten, welche sich den Ansiedlern, zumal da sie fast ganz auf ihre eignen Mittel angewiesen waren, entgegenstellten, sind in unverdrossener stiller Thätigkeit bis zu einem gewissen Grade überwunden worden, sodaß der heutige Anblick der Kolonien den Eindruck der Wohlhabenheit im allgemeinen macht, die auf Rechnung des Fleißes und der Intelligenz ihrer Bewohner zu setzen ist. Der Wert ihres Gesamtbesitzes mag sich unter den jetzigen Umständen auf über drei Millionen Mark belaufen. Freilich ist nun durch die erschwerenden Verhältnisse die Lage der Kolonisten derart, daß ihr ganzes Vermögen jetzt festliegt, ohne daß das Erworbene zum Unterhalt völlig ausreicht, daß also notwendig fremdes Kapital in Anspruch genommen werden muß, um die so notwendige Ausdehnung des Grundbesitzes und des Geschäftsbetriebes zu ermöglichen. Dies führte sie zur Erkenntnis, auf welche sie das geistige Band ihrer Religionsgemeinschaft hinwies, daß die Hebung der noch in der Kindheit befindlichen wirtschaftlichen Lage ihrer Kolonien auf eine höhere Stufe nur mit vereinten Kräften zu ermöglichen sei. Über diese am 15. Dezember 1883 in Jerusalem konstituierte Genossenschaft „Verein für Handel, Gewerbe und Ackerbau" haben wir im vorigen Jahrgange Seite 65 eingehend berichtet, indem wir an ihre Entwickelung die besten Hoffnungen für das wirtschaftliche Gedeihen der deutschen Ansiedlungen im Orient knüpfen durften, — ist doch von dieser Vereinigung zu erwarten, daß sie dem strebsamen Ansiedler Mittel und Wege zum Fortkommen, zu glücklichen Unternehmungen verschaffen wird, welche der Einzelne sich zu beschaffen außer stande ist. Es sind nun auch zur Hebung der wirtschaftlichen Lage für die einzelnen Ansiedelungen je nach der Art des in ihnen vorwiegenden Betriebs verschiedenartige durch die Genossenschaft herbeizuführende Verbesserungen geplant, von welchen eine der notwendigsten, wenn auch vielleicht schwierigsten, die Hebung des Ackerbaubetriebes in der Kolonie Sarona ist; für Jerusalem ist die Anlage einer Weingärtnerkolonie in der Nähe der Stadt, sowie die Errichtung von Magazinen für deutsche Gewerbetreibende und Kaufleute in der Vorstadt, eine Art deutschen Bazars, in Aussicht genommen. Ähnliche Pläne sind auch für Haifa und Jaffa entworfen. Vor allem ist aber auch die Benutzung jeder günstigen Gelegenheit zur Erweiterung resp. Abrundung des Grundbesitzes der Kolonisten ins Auge gefaßt.

Diese Darlegungen werden zum Verständnis und zur Würdigung der eingangs erwähnten Anliegen der Templerdeputation dienen, welche aus folgenden Punkten bestanden, zu denen wir — wo es nötig ist — die seitens der Deputation gegebenen Erläuterungen hinzufügen:

I. Allgemeiner Wunsch der Deutschen De facto-Unterthanen, wieder als Reichsbürger aufgenommen zu werden.

Ungefähr drei Vierteile der erwachsenen männlichen Kolonisten der Tempelkolonien sind noch Deutsche Reichsbürger. Ein Vierteil derselben hat aus verschiedenen Gründen der Deutschen Reichsangehörigkeit entsagt. Einige verzogen ihr Bürgerrecht aus Unkenntnis; — andre mußten diesen Schritt thun, damit ihnen das Vermögen der Kinder verabfolgt werde; wieder andre verzogen ihr Bürgerrecht, um nicht nachher genötigt zu sein, ihre heranwachsenden Söhne, die ihnen bei der Ansiedelung durchaus unentbehrlich waren, wieder zum Militärdienst zurück nach Deutschland schicken zu müssen.

Alle Ausgewanderten wurden anfangs bereitwillig in den Deutschen Schutz aufgenommen. Solche Schutzgenossen heißen De facto-Unterthanen. Da nun aber der den De facto-Unter-

Digitized by Google

thanen verliehene Schutz durch neuere Verfügungen nur als widerrufliche Vergünstigung erklärt wurde, so ist es der allgemeine Wunsch dieser De facto-Unterthanen, wieder als Deutsche Reichsbürger aufgenommen zu werden. Verschiedene Versuche Einzelner, in ihren Heimatsorten wieder als Bürger aufgenommen zu werden, sind resultatlos gewesen.

II. Gemeindeanerkennung von seiten des Deutschen Reiches in irgend einer Form, d. h. juridisches Recht für die einzelnen Gemeinden oder auch für alle insgesamt.

Die Tempelkolonien haben jede für sich außer den gemeinnützigen Anstalten, um deren Einschreibung auf das Deutsche Reich durch Vermittlung des Kaiserlich Deutschen Konsulats nachgesucht ist, noch Gemeindeeigentum, bewegliches und unbewegliches. Aus Mangel an juridischem Recht sind sie genötigt, das Gemeindeeigentum auf Privatpersonen einschreiben zu lassen, wodurch dasselbe z. B. bei Sterbefällen, Liquidationen ꝛc. beständig gefährdet ist. Bei Anlehen und Guthaben der Gemeinden ist dieselbe Schwierigkeit.

III. Ferman vom Sultan zur Erlangung von Zoll- und Steuerfreiheit für die Schulen und Spitäler der Templerkolonien.

Es existierte ein solcher Erlaß für Krankenhaus und Schule der Deutschen in Jaffa, der Ferman wurde aber s. Z. vom Konsulat für den Pascha zurückverlangt — und ging verloren (!); eine Abschrift ist vorhanden.

IV. Finanzielle Unterstützung des Reiches auf Grund der Statuten des „Vereins für Handel, Gewerbe und Ackerbau, E. G." in Jerusalem.

V. Erleichterung im Militärdienst:

a) Befreiung vom Militärdienst für eine gewisse Anzahl von Jahren.

b) Befreiung wenigstens einzelner notwendigen jungen Leute.

Die Tempelkolonisten sind durchaus nicht gegen den Militärdienst für das Vaterland, aber sie mußten empfinden, daß das Gedeihen ihrer Arbeit durch die Erfüllung der Militärpflicht ganz besonders gehemmt wird, da ihnen durch letztere gerade die zur Kolonisation notwendigsten Kräfte entzogen werden. Eine Familie z. B., welche mit Söhnen von 13 bis 19 Jahren übersiedeln wollte, müßte in den nächstfolgenden Jahren dieselben der Reihe nach nach Deutschland senden. Das kaum begonnene Werk würde, da der Vater in vorgerückteren Jahren stehend, sich schwerer akklimatisiert und die Landessprache fast nicht mehr erlernen kann und sich überdies in die veränderten Verhältnisse mühsamer einlebt, aufs schwerste geschädigt. Zudem würde jede Hin- und Herreise eine Extraauslage von etwa 500 ℳ ausmachen; ohne die Unkosten die bei jedem Sohne während der Dienstzeit erwachsen. Einer solchen Familie ist also die Übersiedelung unmöglich gemacht, und doch ist eine Kolonisationsunternehmung ohne derartige Familien kaum denkbar.

c) Möglichste Abkürzung der Dienstzeit.

Die Baseler Missionszöglinge genießen, wie von den Templern angeführt wird, auf besonderes Ansuchen eine Abkürzung ihrer militärischen Dienstzeit bis auf ein Jahr.

d) Bildung einer Militärersatzkommission in Palästina.

e) Freie Hin- und Herreise der Militärpflichtigen.

Die Bildung einer Militärersatzkommission für die in Palästina ansässigen Deutschen Reichsangehörigen ist ein absolutes Bedürfnis, sind doch Fälle vorgekommen, daß auf heimatliche Requisition hin Leute behufs Stellung die weite kostspielige Heimreise gemacht haben und ihr Brot in Syrien verloren, um einfach als „unbrauchbar" attestiert zu werden.

f) Ermächtigung des Templerlyceums in Jerusalem zur Vornahme des Einjährig-Freiwilligen-Examens.

Da es Familien, deren Söhne die Fähigkeit hätten, das Einjährig-Freiwilligen-Examen zu machen, äußerst schwer fällt, dieselben schon im 17. Lebensjahre nach Deutschland zu schicken, so wäre die nachgesuchte Ermächtigung für das in Jerusalem mit tüchtigen deutschen Lehrkräften in der heimatlichen Art seit einigen Jahren begründete Lyceum eine nicht unbedeutende Erleichterung für manche Kolonisten. Es könnte ja der Kaiserlich Deutsche Konsul und der von der Preußischen Regierung eingesetzte Pastor der evangelischen Kirche zu Jerusalem regelmäßig beim Examen zugegen sein.

VI. Konsulatsgebühren-Ermäßigungen.

Die Tempelkolonisten mußten sowohl zur Gründung ihrer eigenen Existenz, als auch da und dort zur Unterstützung der Mitkolonisten, ebenso zur Erhaltung des Gemeinwesens und dessen Anstalten mit ihrem ganzen Vermögen einstehen. Es ist selbstredend, daß bei dieser Sachlage der verhältnismäßig hohe Betrag der Konsulatsgebühren meist als drückende Steuer empfunden werden mußte. (Für eine Zivil-trauung sind 24 ℳ, für eine Geburts- und Todesanzeige je 6 ℳ, für Erbschaftsteilungen 6 bis 8 Prozent der Hinterlassenschaft zu zahlen.) Dabei entbehren die Ansiedler wie oben erwähnt, im Türkischen Reiche fast alle die Vorteile, welche Steuerzahlende im Deutschen Reiche genießen. Es wäre daher eine Ermäßigung dieser Gebühren auf den für Deutschland festgesetzten Betrag sehr wünschenswert. Obige Ansätze passen wohl für die reichen Kaufleute der Levante, aber nicht für eigentliche Kolonisten.

VII. Zollfreie Einfuhr der Produkte der Kolonie im Mutterlande.

VIII. Verwendung der Reichsregierung bei der Türkischen Regierung um zeitweilige Steuerfreiheit und Ermäßigung der Einschreibegebühr.

Zu motivieren wäre dies Gesuch durch den Hinweis, daß durch die Kolonisationsarbeit der Deutschen in Syrien das ganze Land gehoben wird; jedwede temporäre Erleichterung der Ansiedler dient somit ebenso dem Gesamtinteresse wie zur Mehrung ihres Erfolges.

IX. Gerechtere Erhebung der Weinbereitungssteuer.

Während dieselbe nach dem Gesetz 15 Prozent

Digitized by Google

beträgt, nimmt man den Kolonisten durch zu hohe Einschätzung des Weinmostes 40 bis 45 Prozent ab; diese krassen Verhältnisse hat ein Tempelkolonist, Herr Imm. Berner, in der Deutschen Kolonialzeitung 1884, Seite 428, in getreuer sachlicher Weise dargestellt.

Der seitens des Auswärtigen Amts auf die vorstehenden verschiedenen Punkte gegebene Bescheid lautet wie folgt:

Ad I. Nach §. 21 Absatz 4 des Gesetzes über die Erwerbung und den Verlust der Bundes- (jetzt Reichs-) und Staatsangehörigkeit vom 1. Juni 1870 ist eine Wiederverleihung der Reichsangehörigkeit nur an solche ehemalige Deutsche ohne Erfüllung weiterer Bedingungen zulässig, welche ihre Staatsangehörigkeit durch zehnjährigen Aufenthalt im Auslande nach Maßgabe des § 21 Abs. 1 u. 2 des Gesetzes verloren und keine andre Staatsangehörigkeit erworben haben. Mitglieder der Tempelgemeinden, auf welche diese beiden Bedingungen zutreffen, werden ihre Gesuche um Wiederverleihung der heimatlichen Staatsangehörigkeit an die zuständige Verwaltungsbehörde ihres deutschen Heimatsortes zu richten haben und hierfür die Vermittelung der Kaiserlichen Konsularbehörden in Anspruch nehmen können. Ehemalige Deutsche, welche diese beiden Vorbedingungen nicht erfüllen, also insbesondere ihrer deutschen Staatsangehörigkeit auf andre Weise, als durch zehnjährigen Aufenthalt im Auslande, z. B. durch eine auf ihren Antrag gemäß §§. 14 ff. des Gesetzes erteilte Entlassungsurkunde, verlustig gegangen sind, können die Deutsche Reichsangehörigkeit nur unter denselben Voraussetzungen wieder erwerben, welche für den Erwerb der Reichsangehörigkeit durch Ausländer vorgeschrieben sind. Diese Voraussetzungen sind im §. 8 des Gesetzes vom 1. Juni 1870 verzeichnet, von welchem eine Abschrift beigefügt ist.*) Bemerkt wird noch, daß die Entscheidung darüber, ob einem Antrage auf Renaturalisation nach §. 21 Absatz 4, bezw. auf Naturalisation nach §. 8 beim Vorhandensein der Vorbedingungen im einzelnen Falle zu entsprechen ist oder nicht, dem Ermessen der zuständigen Verwaltungsbehörde untersteht.

Ad II. Das Verlangen nach Anerkennung der Tempelgemeinden als juristische Personen, welches in diesem Umfange nach Lage der Gesetzgebung nicht erfüllbar erscheint, ist im wesentlichen durch den Wunsch begründet, den Immobiliarbesitz der Gemeinden nicht wie bisher auf den Namen einzelner Privatpersonen in den Grundbüchern eingeschrieben zu sehen. Diesem Wunsche ist vor kurzem Rechnung getragen und wohl allen Unsicherheiten für die Zukunft in dieser Beziehung dadurch vorgebeugt worden, daß das Kaiserliche Konsulat in Jerusalem im August v. J. ermächtigt worden ist, die den Tempelgemeinden zu Sarona, Jaffa und Jerusalem gehörenden Grundstücke auf das Konsulat umschreiben zu lassen. Die zur Erwirkung des hierzu erforderlichen Befehls der Verwaltung der direkten Steuern zu Konstantinopel an das Grundbuchamt zu Jerusalem erforderlichen Schritte sind durch das Kaiserliche Konsulat in Jerusalem und die Kaiserliche Botschaft in Konstantinopel bereits geschehen und wird nach vollzogener Umschreibung der Grundstücke darauf Bedacht genommen werden, das Eigentumsrecht der Gemeinden an denselben gegenüber dem Kaiserlichen Konsulat in einer jeden Zweifel ausschließenden Weise sicherzustellen.

Ad III. Es wird versucht werden, auf Grund der in Händen des Vorstandes der Tempelgemeinden befindlichen Abschrift des die Zoll- und Steuerfreiheit für Schule und Krankenhaus in Jaffa zusichernden Fermans eine authentische Ausfertigung dieses Fermans zu erhalten, und, falls dies gelingen sollte, erwogen werden, ob es erreichbar sein wird, die im Ferman bewilligten Vergünstigungen auch für die übrigen öffentlichen Institute der Gemeinden bewilligt zu erhalten.

Ad IV. Das Gesuch um finanzielle Unterstützung der eingetragenen Genossenschaft: „Verein für Handel, Gewerbe und Ackerbau in Palästina" wird nach Mitteilung Seiner Durchlaucht des Fürsten zu Hohenlohe-Langenburg von dem Deutschen Kolonialverein in Erwägung gezogen werden.

Ad V a und b. Eine gänzliche Befreiung vom Militärdienst im Frieden oder eine Befreiung für eine gewisse Anzahl von Jahren ist, abgesehen von den Fällen der Untauglichkeit oder des Bestraftseins der Gestellungspflichtigen, in dem durch die abschriftlich beifolgenden Bestimmungen der Ersatzordnung vom 28. September 1875 (§§ 27 1 c, 27 4 b, c, 27 7, 27 8, 30, 31 7, 37 3, 37 5) bezeichneten Umfange zulässig.*)

*) §. 8 des Gesetzes über die Erwerbung und den Verlust der Bundes- (Reichs-) und Staatsangehörigkeit vom 1. Juni 1870 lautet:

Die Naturalisationsurkunde darf Ausländern nur dann erteilt werden, wenn sie

1. nach den Gesetzen ihrer bisherigen Heimat dispositionsfähig sind, es sei denn, daß der Mangel der Dispositionsfähigkeit durch die Zustimmung des Vaters, des Vormundes oder Kurators des Aufzunehmenden ergänzt wird;
2. einen unbescholtenen Lebenswandel geführt haben;
3. an dem Orte, wo sie sich niederlassen wollen, eine eigne Wohnung oder ein Unterkommen finden;
4. an diesem Orte nach den daselbst bestehenden Verhältnissen sich und ihre Angehörigen zu ernähren imstande sind.

Vor Erteilung der Naturalisationsurkunde hat die höhere Verwaltungsbehörde die Gemeinde, beziehungsweise den Armenverband desjenigen Orts, wo der Aufzunehmende sich niederlassen will, in Beziehung auf die Erfordernisse unter Nr. 2, 3 und 4 mit ihrer Erklärung zu hören.

*) Ersatzordnung vom 28. September 1875.

§. 27.

1. Zurückstellung Militärpflichtiger von der Aushebung kann erfolgen:
   a) . . . .
   b) . . . .
   c) in Berücksichtigung bürgerlicher Verhältnisse.
4. Zurückstellung über das dritte Militärpflichtjahr hinaus ist nur zulässig:

Digitized by Google

Ad V c. Die dreijährige aktive Dienstpflicht im stehenden Heere wird verkürzt auf 1 Jahr für die mit dem Berechtigungsschein zum Einjährig-Freiwilligen-Dienst Versehenen (§. 8 der Ersatzordnung) und auf 6 Wochen für Volksschullehrer und Kandidaten des Volksschulamts, welche ihre Befähigung für das Schulamt in vorschriftsmäßiger Prüfung nachgewiesen haben (§. 9 der Ersatzordnung, §. 13_2 der Rekrutierungsordnung vom 28. September 1875). Von einem bezüglichen besonderen Vorrecht der reichsangehörigen Zöglinge der Baseler Missionsanstalt ist hier nichts bekannt. — Gesuche um Entlassung im aktiven Dienst befindlicher Mannschaften vor erfüllter aktiven Dienstpflicht können auf Grund der Festsetzungen des vorerwähnten §. 30_2 a—c der Ersatzordnung gestellt und berücksichtigt werden, wenn die zur Begründung des Gesuchs dienenden Verhältnisse erst nach der Aushebung eingetreten sind (§. 82 der Ersatzordnung).

Ad V d. Die Bildung einer Deutschen Militärersatzkommission in Palästina ist nicht ausführbar. Dagegen können nach §. 41 der Ersatzordnung Militärpflichtige, welche ihren dauernden Aufenthalt im Auslande haben, ohne persönliches Erscheinen vor den Ersatzbehörden definitiv vom Militärdienst befreit oder der Ersatzreserve zugewiesen werden, wenn sie nachweisen, daß sie zum Militärdienst dauernd untauglich oder nur bedingt tauglich sind oder daß ihnen einer der im erwähnten §. 32_2 a—c der Ersatzordnung aufgeführten Reklamationsgründe zur Seite steht. Der Nachweis in letzterer Richtung ist zu erbringen durch ein obrigkeitliches, mit Bescheinigung des zuständigen Kaiserlichen Konsulats versehenes Zeugnis. Der Nachweis der mangelnden Tauglichkeit kann erbracht werden durch ein Zeugnis eines Arztes der Kaiserlichen Marine, welches auf Grund einer unter Zuziehung eines Offiziers erfolgenden Untersuchung auszustellen und auf welchem seitens desjenigen Kaiserlichen Konsulates, welches den Militärpflichtigen in seiner Matrikel führt, die Identität zu bescheinigen ist. Letztere Vergünstigung ermöglicht es denjenigen militärpflichtigen Angehörigen der Tempelgemeinden, welche glauben zum Militärdienst untauglich zu sein, von der Anwesenheit eines Kriegsschiffes Seiner Majestät an der Küste von Palästina Gebrauch zu machen, um ihre militärischen Verpflichtungen ohne eine Reise in die Heimat zu erfüllen. Es wird Vorsorge getroffen werden, daß, soweit möglich, die Tempelgemeinden von jeder derartigen Anwesenheit eines Kaiserlichen Kriegsschiffes rechtzeitig Kenntnis erhalten; auch wird erwogen werden, inwieweit durch die jetzige ständige Anwesenheit eines Fahrzeuges der Kriegsmarine im Hafen von Konstantinopel in dieser Richtung den bezeichneten Angehörigen der Gemeinden eine Erleichterung für Erfüllung ihrer militärischen Verpflichtungen wird bereitet werden können.

---

a) . . . .

b) behufs ungestörter Ausbildung für den Lebensberuf (§. 30, 4) und zwar in ausnahmsweisen Verhältnissen bis zum fünften Militärpflichtjahre;

c) infolge erlangter Berechtigung zum Einjährig-Freiwilligen Dienst und zwar bis zum 1. Oktober des sechsten Militärpflichtjahres (§. 30, 4).

7. Zurückstellungen Militärpflichtiger auf längere Dauer als vorstehend erwähnt, sowie auf Grund nicht ausdrücklich vorgesehener Billigkeitsgründe können nur von der Ministerialinstanz ausnahmsweise genehmigt werden

Solche Zurückstellungen sind seitens der Ersatzkommission auf dem Instanzenwege zu beantragen.

Die Zurückstellung ganzer Berufsklassen auf Grund vorstehender Bestimmung ist unzulässig (§. 37 5).

8. Nach Eintritt einer Mobilmachung verlieren alle Zurückstellungen ihre Gültigkeit. Sie können jedoch durch die Ersatzkommission und zwar für die Zeit bis zum nächsten Musterungsgeschäft von neuem ausgesprochen werden.

§. 30.

1. Zurückstellungen in Berücksichtigung bürgerlicher Verhältnisse finden auf Ansuchen (Reklamationen) der Militärpflichtigen oder deren Angehörigen statt.

2. Es dürfen vorläufig zurückgestellt werden:

a) die einzigen Ernährer hilfloser Familien, erwerbsunfähiger Eltern, Großeltern oder Geschwister;

b) der Sohn eines zur Arbeit und Aufsicht unfähigen Grundbesitzers, Pächters oder Gewerbetreibenden, wenn dieser Sohn dessen einzige und unentbehrliche Stütze zur wirtschaftlichen Erhaltung des Besitzes, der Pachtung oder des Gewerbes ist;

c) der nächstälteste Bruder eines vor dem Feinde gebliebenen, oder an den erhaltenen Wunden gestorbenen oder infolge derselben erwerbsunfähig gewordenen oder im Kriege an Krankheit gestorbenen Soldaten, sofern durch die Zurückstellung den Angehörigen des letzteren eine wesentliche Erleichterung gewährt werden kann;

d) Militärpflichtige, welchen der Besitz oder die Pachtung von Grundstücken durch Erbschaft oder Vermächtnis zugefallen, sofern ihr Lebensunterhalt auf deren Bewirtschaftung angewiesen und die wirtschaftliche Erhaltung des Besitzes oder der Pachtung auf andre Weise nicht zu ermöglichen ist;

e) Inhaber von Fabriken und andern gewerblichen Etablissements, in welchen mehrere Arbeiter beschäftigt sind, sofern der Betrieb ihnen erst innerhalb des dem Militärpflichtjahre vorangehenden Jahres durch Erbschaft oder Vermächtnis zugefallen und deren wirtschaftliche Erhaltung auf andre Weise nicht möglich ist.

Auf Inhaber von Handelshäusern entsprechenden Umfanges findet diese Vorschrift sinngemäße Anwendung.

f) Militärpflichtige, welche in der Vorbereitung zu einem Lebensberufe oder in der Erlernung einer Kunst oder eines Gewerbes begriffen sind, und durch eine Unterbrechung bedeutenden Nachteil erleiden würden;

g) Militärpflichtige, welche ihren dauernden Aufenthalt im Auslande haben.

Können zwei arbeitsfähige Ernährer hilfloser Familien, erwerbsunfähiger Eltern, Großeltern oder Geschwister nicht gleichzeitig entbehrt werden, so ist einer von ihnen zurückzustellen, bis der andre entlassen wird. Spätestens nach Ablauf des zweiten Militärpflichtjahres soll der einstweilen Zurückgestellte eingestellt und gleichzeitig der zuerst Eingestellte entlassen werden.

Diese Bestimmung findet auf Nr. 2b entsprechende Anwendung.

3. Durch Verheiratung eines Militärpflichtigen können Ansprüche auf Zurückstellung nicht begründet werden.

4. Im dritten Militärpflichtjahre muß über die in Berücksichtigung bürgerlicher Verhältnisse Zurückgestellten endgültig entschieden werden.

Auf die unter 2f aufgeführten Militärpflichtigen finden die Bestimmungen des §. 27 Nr. 4b oder c Anwendung.

§. 31.

7. Die Zurückstellung der im Auslande lebenden Militärpflichtigen darf bis zu dem in ihrem dritten Militärpflichtjahre stattfindenden Aushebungsgeschäft ausgedehnt werden.

§. 37.

3. Militärpflichtige, welche auf Grund der im §. 30 2a bis e enthaltenen Bestimmungen zurückgestellt worden sind, werden, insofern ihnen diese Berücksichtigungsgründe nach Entscheidung der verstärkten Ober-Ersatzkommission auch noch in ihrem dritten Militärpflichtjahre zur Seite stehen, der Ersatzreserve überwiesen.

5. Die ausnahmsweise Überweisung Militärpflichtiger zur Ersatzreserve kann durch die Ministerialinstanz verfügt werden (§. 27 7) wenn in einzelnen Fällen besondere nicht ausdrücklich vorgesehene Billigkeitsgründe die Berücksichtigung rechtfertigen.

Auf ganze Berufsklassen darf diese Vergünstigung nicht ausgedehnt werden.

Digitized by Google

Ad Ve. Fonds zur Gewährung freier Hin- und Rückreisekosten nach bezw. von der Heimat an im Auslande wohnhafte Militärpflichtige stehen nicht zur Verfügung. Soweit diese Militärpflichtigen zum Dienst untauglich sind, wird für diese die vorstehend als zulässig aufgeführte Untersuchung durch Marineärzte die Reisekosten auf einen geringen Betrag herabmindern.

Ad Vf. Im Auslande belegenen Lehranstalten wird ausnahmslos die Befugnis zur Ausstellung gültiger Zeugnisse über die wissenschaftliche Befähigung zum Einjährig-Freiwilligen-Dienst mit Rücksicht darauf nicht verliehen, daß eine Befugnis von so weittragender Bedeutung nur unter Verhältnissen gewährt werden kann, welche bleibende Garantien für eine der Deutschen Schulgesetzgebung entsprechende Handhabung des Unterrichts darbieten und daher eine dauernde Kontrolle und Einwirkung deutscher Schulbehörden zur Voraussetzung haben. Infolgedessen hat bereits ein Gesuch des Herrn Chr. Hoffmann um Erteilung der bezeichneten Befugnis an das von den Tempelgemeinden begründete Lyceum zu Jerusalem unterm 29. Januar 1882 abschläglich beschieden werden müssen.

Ad VI. Der Konsulargebühren- und Kostentarif ist durch Reichsgesetz vom 1. Juli 1872 festgestellt worden und kann daher nur auf reichsgesetzlichem Wege geändert werden. Nach §. 2 des Gesetzes dürfen die Gebühren im Falle der Dürftigkeit der Beteiligten erlassen werden. Die Gebühren für Eheschließung im Betrage von 18 Mark, bezw. 24 Mark werden als zu hoch nicht bezeichnet werden können.

Über die Fälle, in welchen bei Nachlaßregulierungen 6 bis 8 Prozent der Hinterlassenschaft an Gebühren erhoben sein sollen, werden Erkundigungen eingezogen werden.

Ad VII. Die zollfreie Einfuhr der Produkte aus den Ansiedelungen der Tempelgemeinden in das Deutsche Zollgebiet erscheint mit Rücksicht darauf ausgeschlossen, daß diese Ansiedelungen nicht auf Deutschem, sondern auf Türkischem Staatsgebiet gelegen sind und eine Befreiung ausländischer Produkte von der durch den Deutschen Zolltarif bestimmten Zollzahlung nur im Wege internationaler Vereinbarung erfolgen kann.

Ad VIII. Ein Antrag auf Gewährung zeitweiser Steuerfreiheit an die Angehörigen der Tempelgemeinden und auf Ermäßigung der von denselben zu zahlenden Einschreibegebühren bietet im Hinblick darauf gegenwärtig keine Aussicht auf Erfolg, daß die Türkische Regierung nicht gewillt sein wird, eine Minderung ihrer Staatseinnahmen zu gunsten der dem Türkischen Reiche nicht als Unterthanen angehörenden Mitglieder der Gemeinde eintreten zu lassen. Ein Antrag dieser Art würde überdies voraussichtlich ein befriedigendes Ergebnis etwaiger Schritte zu gunsten der Steuerfreiheit der öffentlichen Institute der Gemeinden (vergl. oben zu III.) gefährden.

Ad IX. Die Weinsteuer gehört zu denjenigen Abgaben, deren Erhebung und Verwendung von der Türkischen Regierung der Bondholders abgetreten worden ist. Der Kaiserliche Botschafter in Konstantinopel hat infolgedessen die Beschwerden der Angehörigen der Tempelgemeinden über die Art der Erhebung dieser Steuer zur Kenntnis der Direktion der Türkischen Staatsschulden gebracht und hat derselben die Berücksichtigung der ausgesprochenen Wünsche empfohlen.

Werfen wir nun einen Rückblick auf das seitens unsrer wackeren Landsleute im Orient Geleistete und Angestrebte, so müssen wir es als eine nationale Pflicht ansehen, daß das Vaterland, mit dem sie sich auch in weiter Ferne eins fühlen, ihnen ein warmes Interesse widme und sie in ihrem opferfreudigen Schaffen und Ringen nach Möglichkeit unterstütze. Das Wort: „Einer für alle und alle für einen" soll doch für das neu erstandene Deutsche Reich und alle seine versprengten Glieder zur allseitig segensreichen Befestigung der deutschen Anteilschaft am Erdball führen. Zur Unterstützung der deutschen Ansiedler in Syrien aber wird sich in nächster Zeit beste Gelegenheit bieten. In Hinblick auf Punkt IV. der Anliegen der Templerdeputation, welcher das Gesuch um finanzielle Unterstützung der eingetragenen Genossenschaft betraf, ist auf Veranlassung des Präsidenten des Deutschen Kolonialvereins die Schätzung des Gemeindeeigentums der verschiedenen Kolonien vorgenommen worden, um als sicherndes Wertobjekt für ein von der Genossenschaft aufzunehmendes vierprozentiges Anlehen im Betrage von 250 000 *M.* zu dienen. Diese Schätzungen sind in diesen Tagen eingetroffen und wird beabsichtigt, das Anlehen in Deutschland aufzubringen, falls der Wert des Gemeindeeigentums die entsprechende Sicherheit dem Darleiher gewährt. In einem besonderen Aufruf werden alle Freunde unsrer Landsleute in Syrien aufgefordert werden, sich an dem Anlehen zu beteiligen, um letzteren die Möglichkeit zu verschaffen, die für die gedeihliche Entwickelung der Niederlassungen so notwendigen Verbesserungen und Erwerbungen vornehmen zu können. Ihnen aber den emsigen, strebsamen, treuen Landsleuten in Syrien rufen wir ein herzliches Glückauf für ihre weitere Arbeit zu! R. L.

Die Templerkolonie Haifa ist jüngst durch die Hochherzigkeit einer deutschen Frau mit einem Geschenke von 30 000 *M* erfreut worden, und zwar ist diese Summe von der Geberin Frau von Bannwarth aus Ostrach dem Deutschen Vizekonsul mit

Digitized by Google

der Bestimmung zugestellt worden, hiervon zum allgemeinen Nutzen der deutschen Kolonie einen Weg auf den Karmel und auf dem Berge ein Luftkurhaus herstellen zu lassen. Dieser Wohlthätigkeitsakt geschah aus Pietät gegen den am 11. April in ihrer Begleitung auf dem Wege von Nazareth nach Haifa gestorbenen Gatten, wie aus Dankgefühl gegen die herzliche Teilnahme und Hilfe von seiten der deutschen Kolonisten, als sie mit dem teuren Toten in Haifa ankam. Unter Beteiligung der Ansiedler ward tags darauf mit Gesang, Gebet und kurzer Ansprache der Entseelte auf dem Friedhof der deutschen Kolonie zur letzten Ruhe bestattet.

Der Elfenbeinreichtum Afrikas.*)

Die letzten Jahre haben durch unsre**) eignen zahlreichen Vertreter in Afrika, sowie durch viele Reisen genügende Klarheit gebracht, um eine genaue Elfenbeinausfuhr-Statistik Afrikas geben zu können. Kein zweiter Artikel ist in Afrika beständig so nachgesucht worden, wie Elfenbein. Schon im Altertum führte er die Indier aus Katsch nach der Ostküste, später wurde er durch Egypten nach Europa gebracht und seither von allen Nationen, an allen Küsten eifrigst zu erlangen gesucht. — Ob die jährliche Ausbeute auch den bedeutenden Mitteln und Anstrengungen entspricht, mag ein besserer Rechenmeister entscheiden, meine Aufgabe ist es gewesen, zusammenzustellen, wie und besonders wo Elfenbein noch heute gewonnen wird.

Das ganze zentrale Gebiet, von der Sahara bis zum Kapland, ist noch reich an Elefanten, besonders die Fluß- und Seegegenden. Ein Kenner unterscheidet beim Elfenbein zwei ganz verschiedene Qualitäten, die sogenannte weiche von der Ostküste und die harte von der Westküste. — Ähnlich dieser Qualitätsverschiedenheit kann man auch die Handelsverhältnisse der beiden Küsten als sehr verschiedene hinstellen. — Die Ostküste ist schon seit mehr denn 1000 Jahren durch Halbkulturvölker, wie Indier, Perser, zumeist jedoch Araber, wirtschaftlich bearbeitet, hauptsächlich jedoch ausgebeutet worden; wogegen die Westküste erst viel später und zwar ausschließlich von europäischen Nationen, in Besitz genommen wurde. Durch meine indische Forschungsreise erkannte ich auch, daß die Ostküste Afrikas im Elfenbeinexport doppelt so groß, wie die Westküste ist. Dies Faktum war in Europa gänzlich unbekannt, da die großen von Indien kommenden Quantitäten für indischen Ursprungs gelten, obgleich sie von der Ostküste Afrikas stammen. Ein nur kurzer Besuch dieser hauptsächlichsten ostafrikanischen Hafenplätze konnte ebensowenig wie die zahlreichen Reisebeschreibungen sichern Anhalt geben, da zuverlässige Ausfuhrangaben nirgend, bis auf die Kapkolonien, vorhanden, und mußten daher die verschiedenen ostindischen Einfuhrhäfen, wie Bombay, Mandivi, Din u. s. w., zur Kontrolle dienen, um Angaben zu erlangen, wie ich sie bei unsrer Betrachtung anführen werde.

Beginnen wir unsre Rundfahrt um die bedeutenderen Häfen, die Elfenbein exportieren, bei Tripolis am Mittelmeere, denn wenn auch nördlich vom 15. Breitengrad keine Elefanten mehr vorkommen, so fanden dennoch bisher regelmäßig größere Quantitäten Elfenbeins durch diesen, sowie den nahen Bengasi-Hafen ihren Ausweg. Hierin liegt ein klarer Beweis vor, daß nicht nur die Nähe natürlicher Verkehrswege bei Handelsgeschäften in Afrika bisher maßgebend gewesen, sonst würde unmöglich Elfenbein aus den Haussa- und Bornu-Ländern seinen Verschiffungshafen erst in Tripolis gefunden haben, da der Niger-Benuë so nahe liegt, während eine 4 bis 5 Monate dauernde Wüstenreise auf Kamelsrücken äußerst beschwerlich und kostspielig für den Unternehmer, zugleich schädigend für diese Ware ist, da das tragende Kamel jeden Abend abgepackt werden muß, die heißen trocknen Winde das Elfenbein im Inneren zerreißen und es im Wert um etwa 30 Prozent verringern; wogegen der südliche kurze Flußtransport es im gesunden Zustande nach Europa liefert. Elfenbein ist für diese Wüstenkarawanen freilich nicht der einzige, noch der wertvollste Artikel, kompletiert gleichsam nur die fehlenden Straußfederlasten, ist somit reichlich und preiswert zu haben. In diese Distrikte des Benuë daher möglichst bald vorzudringen, wie Flegel angeraten, wird bei richtiger Führung, selbst für den Anfang schon lohnend sich gestalten können. Tripolis lieferte in den letzten Jahren durchschnittlich an 18000 kg Elfenbein. Das unferne Bengasi befördert aus dem Wadai-Lande stammendes Elfenbein an circa 5000 kg, zusammen für circa 345000 M. — Um Wiederholungen sowie viele Zahlen zu vermeiden, bemerke ich, daß bei den folgenden Zahlenangaben über Elfenbeinexport eine möglichst genaue Berechnung des fünfjährigen Durchschnitts der Jahre 1879 bis 1883 zu Grunde gelegt ist, da einzelne Jahresangaben, der häufigen Verkehrsstörungen im Inneren Afrikas halber, unzuverlässig sein würden. — Es folgen Alexandrien, resp. Kairo, die zeitweilig sehr bedeutende Verkaufsplätze gewesen. Das Elfenbeinmonopol der Ägyptischen Regierung ist jedoch sehr eigentümlich gehandhabt worden. Früher lag der Elfenbeinhandel Ägyptens konzentriert in

*) Vortrag gehalten auf dem V. Deutschen Geographentage zu Hamburg, April d. J., im Auszuge mitgeteilt.

**) Der Verfasser ist Mitinhaber des großen Elfenbein-Importhauses Heinr. Ad. Meyer in Hamburg.

Digitized by Google

Khartum, in Händen weniger Syrier, bis es unsrer Firma wichtig genug erschien, auch an diesem Sammelplatz, wie fast überall, einen eignen eingeschulten Vertreter zu unterhalten. Vor Jahren schickten wir daher einen solchen via Suakin-Berber dahin ab. Derselbe erregte, sobald er sich als ernsthafter europäischer Konkurrent entpuppte, derartige Aufregung unter dem bisher bestandenen Konsortium, daß es gegen uns nach besten Kräften schikanierte, ankommende Partien Zähne weit über Wert bezahlte, sodaß wir, ohne direkten Erfolg, zeitweilig wieder abzogen. Doch solches „Bangemachen" schreckt uns Hamburger so leicht nicht und bei passender Gelegenheit erschienen wir zum zweitenmale. Der Weg Suakin-Berber-Khartum war derzeit sicher und nicht schwierig. Die Strecke Suakin-Berber wurde viermal in circa 9 Tagen zurückgelegt und erscheint es unbegreiflich, wie die Engländer nicht in dieser Richtung sogleich ihren Vorstoß unternahmen, da doch Suakin immer als feste Operationsbasis dienen kann. In Khartum wiederholte sich ein ähnliches Intriguenspiel wie zuerst, der Mut des Konsortiums war inzwischen jedoch durch erlittene Verluste auf die zu hoch bezahlten früheren Partien merklich gesunken. Uns gelang ein sehr bedeutender Ankauf erst nach weitern, endlosen Schwierigkeiten und nachdem unser Vertreter zum zweitenmal abgereist, direkt von Kairo aus. Nur zur Warnung dies geschäftliche Beispiel! Ähnlich ungünstige Verhältnisse treten dem Europäer überall entgegen, denn weder der Kolonist, Kaufmann, noch Geograph sind dem Afrikaner „willkommene Gäste". Ägyptens Elfenbeinausfuhr von Bahr-el-Ghazal, zum Teil aus Dar Fur stammend, beträgt circa 83 000 kg; von Bahr-el-Gebel, aus den südlichen Provinzen pro Jahr circa 65 000 kg, im ganzen somit 148 000 kg im Werte von 2 368 000 *M*. — Reisen wir jetzt gen Süden, so folgt als Haupthafen am Roten Meer Suakin, Verschiffungsplatz aller aus dem Sudan stammender Waren, der als Schlüssel zu diesem Lande in Zukunft von größerer Bedeutung sein wird. Ähnlich verhält es sich mit der südlicher gelegenen Handelsstadt Massaua, die den Ausfuhrhandel Abessiniens in Händen hat. Von hier werden circa 19 000 kg Elfenbein exportiert. — Am Golf von Aden folgt, als einziger Hafen des großen, noch freien Somali-Landes, auf sandigem Strande, das erbärmliche Berbera, nur von Bedeutung durch einen jährlichen, zur Herbstzeit abgehaltenen Markt, zu dem bedeutende Karawanen aus dem Inneren, sowie zahlreiche Schiffe aus Arabien und Indien sich einstellen. Der Elfenbeinhandel, schon vor 30 Jahren genau von uns untersucht, hat in den letzten 20 Jahren fast aufgehört; er betrug nebst den sonstigen kleinen Plätzen am Roten Meer zusammen circa 7 000 kg. Das direkte Hinterland liefert heute wenig Elfenbein mehr. Die Araber und Indier haben alle Plätze bis zur Sansibar-Küste lange besetzt gehalten, in früheren Jahren auch erfolgreich ausgebeutet, doch würden derartige Unternehmungen heute ohne Erfolg bleiben, da die Küstenländer wenig ergiebig, ein Vordringen ins Innere, der kriegerischen Negergebiete sowohl wie der Terrainschwierigkeiten halber, besonders große Mittel und viel Zeit erfordern. — So gelangen wir zum Gebiet des Sultans von Sansibar, welches das nächst Ägypten älteste, im Artikel Elfenbein zugleich größte afrikanische Handelsgebiet vorstellt. Es folgen hier der Reihe nach 12 zumeist unbedeutende Hafenplätze, die jedoch zusammengenommen ein Quantum von 196 000 kg per Jahr, circa 4 000 000 *M* Wert, nach der Insel Sansibar abliefern. Viele dieser Plätze haben wir besuchen lassen, auch ihre Handelsverhältnisse geprüft, ohne nennenswerte Resultate; überall die altbekannten Konkurrenten aus Indien, besonders die Banians, die sehr schwer zu bekämpfen, da sie Zeitverlust nicht kennen, Zinsen sich selbst nicht rechnen, lange Zeit zum wirklichen „Schach-Matt" erfordern. Von Bedeutung sind nur folgende Plätze: Mombassa, besonders Pagani, Sadani und Bagamoyo als direkte Küstenplätze, der Insel Sansibar gegenüber. — Pagani liefert das schönste, feinste, weiche Elfenbein von der Ostküste, ein Beleg, daß die Nähe des Äquators hier wie an der Westküste, sowie auch in Indien durch klimatische Einflüsse auf die Bildung der Zahnmasse einwirkt. — Ein Festsetzen und Vordringen an dieser Küste erscheint nur rationell, wenn man feste Stationen von der Küste aus gründet, die bei gesichertem steten Verkehr es ermöglichen, einen Warenaustausch, ohne Abgabenerpressungen zu unterhalten; ähnlich den Faktoreien an der Westküste — nur erfordern sie hier größere Mittel, da, um das tauschfähige, nutzbringende Hinterland zu erreichen, sie weit landeinwärts vorgeschoben werden müssen. So z. B. wird hier wirklich billiges Elfenbein nur noch westlich der großen Seegebiete zu erlangen sein. Die in den letzten 10 Jahren in Sansibar angebrachten Quantitäten haben sich sehr gleichmäßig erhalten: 1874 bis 78 brachten 974 000 kg, 1878 bis 83 brachten 980 000 kg, somit noch eine kleine Zunahme. Da fast alle Sorten sich nach der Preisnotierung von Sansibar-Elfenbein in London bisher gerichtet, ist die Betrachtung der Werte der im schnellen Aussterben begriffenen animalischen Naturprodukte während der letzten 40 Jahre allgemein interessant. In England kosteten schwere Sansibar-Elefantenzähne per 50 kg 1840 bis 50 durchschnittlich 530 *M*., 1850 bis 60 durch-

Digitized by Google

schnittlich 720 M., 1860 bis 70 ergaben der großen Kriege halber keine Steigerung. 1870 bis 80 wurde die zurückgebliebene Preissteigerung weit überholt, 1872 brachte 1 320 M., worauf jedoch bis 1879 wieder ein starker Fall eintrat. Ferner ist von Bedeutung, daß seit 1840 die Totalzufuhren noch immer bedeutend gestiegen, sie betrugen nach England

1840—50	rund	300 000 kg,
1850—60	"	500 000 "
1860—70	"	550 000 "
1870—80	"	600 000 "

somit haben sie sich in diesen 40 Jahren gerade verdoppelt. — In Sansibar ist außer Beurteilung der Marktlage eine sehr genaue Qualitätskenntnis erforderlich, da äußerlich fast gleich aussehende Zähne durch innere Qualitätsverschiedenheit um mehr als 20 Prozent differieren.

Reisen wir südlicher, zur Portugiesischen Mozambique-Küste, die fast 400 Jahre im Besitz einer europäischen Macht, so haben wir hier ein deutliches Bild vor Augen, was aus einem sonst anscheinend günstigen Kolonialgebiet nach Jahrhunderten geworden — ein im schlechtesten Zustand befindliches, für das Mutterland kostspieliges, fast nutzloses Land. Es genügt eben nicht, daß die Regierung daheim, wie es auch hier der Fall gewesen, häufige lobenswerte Anstrengungen zur Hebung ihrer Kolonien gemacht, fehlen einmal die physisch kräftigen, genügsamen, fleißigen und ausdauernden Menschen, so nutzen alle sonstigen Opfer nichts, es bleiben nach wie vor große Kolonien auf dem Papier, — die heutige portugiesische Rasse eignet sich wenig zur Kolonisation. Die Handelsverhältnisse der ersten Haupt- und Hafenstadt Mozambique sind bekannt. Elfenbein kommt wenig zum Verkauf, denn obgleich größere Verschiffungen von hier angeführt, stammt doch nur ein unbedeutendes Quantum aus dem Hinterland, meistens ist es aus Quilimane und kleinen Häfen angebracht. — Unsre Vertretung hat sich daher zumeist auf Quilimane beschränkt, ein Ort, der sich wohl unter andrer Regierung zu einem bedeutenden Handelsplatz der Ostküste entwickelt haben würde, da er naturgemäß den größten Teil des Verkehrs vom Zambesi-Becken, des Schire-Flusses und dem großen Nyassa-See vermittelt, so lange es nicht gelungen, einen direkten Arm des Zambesi-Deltas schiffbar herzustellen. — Hier ging vor Jahren ein in Gemeinschaft einiger Hamburger Herren ausgerüsteter Dampfer, der bestimmt war, auf dem Zambesi Verkehr und Handel zu unterhalten, vollständig verloren. Die Einfahrt wird auch bei dem Quilimane-Fluß durch eine Barre sehr erschwert, sodaß bei stürmischem Wetter die jetzt regelmäßig passierenden Dampfer nicht einzulaufen vermögen; auch im Fluß selbst sind noch viele Sandbänke, es geschieht nichts, diese Übelstände zu heben. — In Quilimane sind, abgesehen von der Negerbevölkerung, circa 350 steuerzahlende Einwohner, aus Indiern und Abkömmlingen von Portugiesen in allen Schattierungen vorhanden. Die Zahl der wirklichen Europäer ist sehr gering. — Die Lage des Orts ist klimatisch schlecht gewählt, da das Wasser ungesund ist; der häufig starke Temperaturwechsel, der die Nächte empfindlich kalt macht, erfordert Wollzeug zum Schutz. Bei richtiger, mäßiger Lebensweise, hinreichender körperlicher Bewegung wird jedoch ein Europäer hier, nachdem er akklimatisiert, gleich gut leben können wie an ähnlichen südlich gelegenen Plätzen. Für längeren Aufenthalt ist, wie fast überall an Afrikas Tropenküsten, eine hochgelegene Station landeinwärts vorzuziehen, da die vorkommenden Fieber dort schwächer und ungefährlich auftreten. Das ganze Land erscheint für wohlausgerüstete Europäer durchaus sicher. Die wenigsten am Zambesi bis Lumbo lebenden Portugiesen genießen nur eines nominellen Schutzes der Regierung. — Das Elfenbeingeschäft wurde früher recht großartig gegen Warenkredit betrieben, dabei auch mit ebenso großen Verlusten, da viele Zwischenhändler, die mit Waren ins Innere geschickt waren, sich nicht wieder sehen ließen. Heute ist man vorsichtiger; doch werden in Sena häufig für große Elefantenzähne höhere Preise wie in London bezahlt, wenn auch durch Gegenwerte, die verschiedene Berechnung erlauben. Die englische Missionsgesellschaft Livingstonia am Nyassa, zugleich Handelsgesellschaft, in Firma: „African Lakes Comp. Limited Glasgow", sucht jetzt einen großen Teil des Elfenbeinhandels im Inneren an sich zu ziehen. Außer durch portugiesische Händler, werden alljährlich größere Mengen Elfenbein von den Matapuires, einem Negervolk, westlich vom Bangweolo-See, in Quilimane angebracht. Dieselben erscheinen gewöhnlich im April oder Mai zu vielen Hunderten, dürfen nur bis Boror, eine Tagereise vor Quilimane, kommen, da sie 1877, bei Aufhebung der Sklaverei, Unruhen veranlaßten. Die Ankunft dieser großartigen Handelskarawane, weit aus dem Inneren, bringt große Aufregung hervor, und was sich Kaufmann nennt, zieht den Matapuires bis Boror entgegen, wo für diese Messe sich eine Stadt von Hütten aufbaut. Eile wird von keiner Seite bekundet, es vergeht meist ein Monat, bis das Handeln überhaupt beginnt, und wo dann jeder einzelne Zahn gegen Tücher, Perlen, Messingdraht u. s. w. eingetauscht wird. Das Hauptgeschäft wird abends und nachts gemacht, wo sich Käufer und Matapuires gegenseitig an Schlauheit zu übertreffen suchen. — Die Elfenbeinausfuhr der ganzen Mozambiqueküste beträgt ca. 2 840 000 M. Wert, pro Jahr 142 000 kg, wovon nur ca.

Digitized by Google

30 000 kg nach Europa im Wert von 1 000 000 ℳ. kamen. Welche vegetationsreichen Länder bekunden diese großen Quantitäten, die nur wenig geringer, wie die aus dem ägyptischen Sudan und bedeutend größer wie die aus dem Kongo- oder Niger-Becken sind. — Dies enorme Gebiet, mit all seinen Flüssen, Seen, seinen gutmütigen Negerrassen, schon nahe dem südlichen Wendekreis, erscheint für mich daher heute, das interessanteste Stück Afrikas. Wie würde Mozambique sich wohl unter Englischer Herrschaft entwickelt haben? Wie würde es vielleicht sich heben lassen, wenn es für einige Millionen zu erwerben sein würde? — Doch reisen wir auf unsrer heutigen Schnellfahrt weiter: wir passieren Lucia-Bai mit vortrefflichem Hafen, für den Elfenbeinhändler unwichtig, doch als Eingangsthor der Hinterländer wertvoll, erreichen dann die Kap-Kolonien, die entsprechend ihrer schnellen Entwickelung als Kulturländer für den Elfenbeinhandel an Wichtigkeit verloren haben. — Der frühere Wildreichtum ist heute zumeist vernichtet. — Aus der nördlichsten Gegend, dem Flußbecken des Limpopo, stammten die größten Zufuhren früherer Jahre. Anfang der 70er Jahre boten diese Gegenden noch dem Elefantenjäger reiche Jagdgründe, sodaß es sich wohl lohnte, Expeditionen dahin zu schicken. Fand sich die richtige Persönlichkeit für ein solches Unternehmen, so wurden einige für die lange Reise entsprechend schwer gebaute Achsenwagen angeschafft, mit allem Nötigen versehen, der Führer zum halben Teil am Ertrag beteiligt, und häufig für 2 bis 3 Jahre zu Jagd und Tausch von Elfenbein in das Innere geschickt. Hierbei haben einzelne Elefantenjäger Geld verdient, was sonst wohl nirgend vorgekommen. Heute liefern nur noch sämtliche Kap-Kolonien zusammen circa 29 000 kg pro Jahr (im Wert von circa 500 000 ℳ) gegen früher 52 000 kg.

Somit ist die Südspitze Afrikas erreicht, um an der Westküste wieder gen Norden zu fahren. Vorläufig interessiert uns nichts an dieser sandigen, fast wasserlosen Küste, mit dahinter liegenden Wüsten und selbst nicht einmal die junge Deutsche Kolonie Angra Pequena; sie liefert kein Elfenbein. Zunächst kommen wieder Portugiesische Besitzungen: Mossamedes, in gesunder Lage, erst Mitte dieses Jahrhunderts gegründet, von geringer Bedeutung, mit nur circa 2000 kg pro Jahr; alsdann Benguela, eine ältere Niederlassung, seit Anfang des 17. Jahrhunderts, ein Hauptverschiffungshafen, der circa 24 000 kg exportierte; auch hier zeigt sich ein merklicher Rückgang der letzten Jahre. San Paola de Loanda, oder Angola, Sitz der Regierung, mit schönem Hafen, hat gleichfalls durch hohe Zollasten, sowie unzählige sonstige Schwierigkeiten sehr an Bedeutung verloren. Das von hier verschiffte Elfenbein gehört, sowie das von Ambriz kommende, unzweifelhaft der Qualität nach dem Kongo-Becken an, wogegen solches von Benguela zumeist aus dem Oberlauf des Zambesi stammt, denn nur hierdurch läßt sich die so auffallende Qualitätsverschiedenheit der so nahe gelegenen Hafenplätze erklären, die nirgend ähnlich wiederzufinden. — Jetzt folgt das augenblicklich so viel besprochene Kongogebiet. Nach Stanley, dem Erschließer, findet sich hier ja Elfenbein so überreichlich, besonders in der Äquatorgegend, daß es dort als fast wertlos geschildert wurde, was sehr zu bezweifeln ist; denn dies schöne Material wird selbst von den niedrigsten Menschen als seltenes Naturprodukt hochgeschätzt. Dient es doch, wie viel beschrieben, im tiefen Innern als wertvollstes Tauschmittel, wogegen die Neger selbst ihr Liebstes auf dieser Welt, ihre Frauen verpfänden. Ferner gilt es fast allgemein, im Osten wie im Westen, als Tributzahlung, und wenn Stanley auch einen ganzen Tempel Kriegshörner, Keulen, Kornschläger, Armringe davon angefertigt vorgefunden, so finden wir ganz ähnliche Dinge heute noch in Indien selbst in Gegenden, wo der Elefant längst ausgestorben. Die Wertschätzung dieses Materials bei den Eingeborenen hat sich jedoch so hoch erhalten, daß sie diese Gegenstände teuer bezahlen. — Nach meiner Überzeugung ist es eine gefährliche Illusion, wenn erwartet wird, Elfenbein selbst im Herzen Afrikas irgendwo als fast wertlos in größeren Quantitäten vorzufinden. Überall wird der Europäer, entsprechend der Schwierigkeit, es zur Küste zu schaffen, dafür zu zahlen haben, wenn er es nicht, wie die ihm um Jahrhunderte zuvorgekommenen Araber, machen will, die einfach die Eingeborenen und zugleich ihr Elfenbein raubten. Ich muß daher nochmals warnen, größere Handelsunternehmungen in Zentral-Afrika in der Aussicht zu unternehmen, dort für längere Zeit reichlich und billig Elfenbein vorzufinden. Schnell verschwindet der wilde Elefant, wo die Kultur beginnt. Vergleichen wir nun speziell die erhaltenen Quantitäten Elfenbein aus dem Kongo-Becken, 5 Jahre vor Stanley's Erschließung mit den letzten 5 Jahren, so ergeben: 1875 bis 1879 total 441 000 kg, 1879 bis 1884 total 421 000 kg. Diese Zahlen beweisen am besten, daß die seit 1877 erwartete große Überschwemmung von dort noch nicht eingetroffen. Sie erlauben auch weitere Schlüsse: denn wenn so enorme Anstrengungen, wie sie in jenem Flußgebiet gemacht, noch nicht das wertvollste verhandene Produkt des Landes erheblich vermehrt zur Küste liefern konnten, so wird hiervon in leicht erreichbarer Nähe nicht gar so viel zu finden sein. — Doch in Afrika geht alles sehr langsam, vielleicht folgt noch

Digitized by Google

die Flutwelle. — Die energischen Holländer hatten im Kongogebiet bisher die größten Handelsinteressen, auch dementsprechende Opfer gebracht. An Elfenbeinexport besitzen sie den Löwenanteil, circa 30—40 000 kg per Jahr. Total lieferte das Kongo-Becken ca. 80 000 kg per Jahr = ca. 1 500 000 *M.*

Die ferner folgenden Küstenplätze Gabun, besonders Kamerun sind uns heute so wohl bekannt, daß ich mich auf geliefertes Elfenbein beschränke. Sie lieferten zusammen 64 000 kg = ca. 1 150 000 *M.* pro Jahr. Von Gabun erhalten wir die schöne transparente, sogenannte grüne Qualität, wogegen von Kamerun schon gemischte, teils noch feine, meist jedoch gröbere Qualität exportiert wird, je nachdem sie vom Süden oder Norden angebracht wird. Die Hauptfarbe dieser Elefantenzähne ist meist dunkelbraun. Der Elefant lebt bekanntlich ebenso zahlreich in hochgelegenem Terrain wie in Niederungen, daß er jedoch in Höhen von 4 200 m bei der Schwerfälligkeit seines Körperbaues zu finden, haben wir erst kürzlich durch Johnston vom Kilimandscharo erfahren, und auch hier im Kamerungebirge ist er über 3 000 m hoch gespürt worden. Die nächstfolgende Nigerküste ist für den Elfenbeinhändler, besonders in letzter Zeit, dem Quantum nach die wichtigste der Westküste gewesen. Hier mündet ein größerer Strom, der, da keine Kataraкte seinen Weiterlauf hemmen, von nicht zu tief gehenden Schiffen fast das ganze Jahr, bis zu 5 000 km von der Mündung hinauf befahren werden kann. — Unsre berühmten Barth, Rohlfs, Flegel haben über jene Gegenden wertvollen Aufschluß erteilt, sie als besonders günstig für Handelsbedingungen bezeichnet; daß es jedoch selbst an so fernen Elfenbeinmärkten Afrikas nicht an scharfer Konkurrenz gefehlt, haben erst die neuesten Beschreibungen Flegel's bewiesen, wonach der große Preisrückgang 1878—79 in Europa, fast gleichzeitig am Nigergebiet bedeutende Händler ruinierte. Das Niger-Benuë-Flußbecken lieferte ca. 89 000 kg pro Jahr, ein Quantum, welches erst seit 1876 bedeutend gestiegen, jetzt die erhebliche Zunahme der Totalverschiffungen der Westküste erklärt. — Die Engländer haben hier neue Anstrengungen gemacht; die „United-African-Company" unterhält regelmäßige Dampferfahrten auf dem unteren Niger, doch kann auch der Oberlauf des Niger-Benuë fast das ganze Jahr von flachgehenden Fahrzeugen befahren werden. — Alle die jetzt folgenden Küstenplätze der Sklaven-, Gold-, Zahn- und Pfefferküste bis nach Senegambien hinauf waren in der ersten Hälfte dieses Jahrhunderts für den Elfenbeinhandel von großer Bedeutung, derselbe hat heute jedoch fast aufgehört. Es sind ferner so alte gute bekannte Niederlassungen so verschiedener Nationen, daß ich mich auch hier auf ihren gelieferten Elfenbeinreichtum von ca. 14 000 kg pro Jahr beschränken kann. Senegambien als letzte Elfenbeinquelle lieferte ca. 5 000 kg. — Das von der nördlichsten Grenze des Elefanten verschiffte Elfenbein ist der Qualität nach das gröbste und wertloseste, ähnlich dem der südlichsten Grenze, von Mossamedes; ein weiterer Beleg, daß die alles bildende, treibende Wärme auch die Qualität des Elfenbeins bestimmt, denn je weiter vom Äquator, je höher und trockener ein Gebiet liegt, desto gröber und dichter die Qualität und je wärmer, tiefer, feuchter, desto feiner, transparenter das Elfenbein. Hiernach könnte man rückschließend wohl behaupten, daß im Flußgebiet der Lena Sibiriens, wo noch jetzt alljährlich ganz frisch erhaltene Mammutzähne gefunden werden, dieser Qualität nach ein ähnliches Klima in jener Vorzeit geherrscht hat, wie heute z. B. in Siam. — Marokko erhält auch noch regelmäßig Elfenbein von Timbuktu, ca. 8 000 kg pro Jahr, das jedoch im Lande selbst ververarbeitet wird zu Flinten, Kolben und Schmuckgegenständen, da ein Ausfuhrverbot besteht. Es verkauft sich in Fez und Marokko.

Somit ist unsre Rundreise beendet und ergeben die angeführten Zahlen zusammengestellt, daß die Elfenbeinverschiffungen Afrikas der Jahre 1879 bis 1883 durchschnittlich pro Jahr betrugen: von der Ostküste 564 000 kg, von der Westküste 284 000 kg, total 848 000 kg, im Werte von 15—17 000 000 *M.* Dies ergibt, ohne die große Zahl, welche der Verbrauch an Elfenbein in Afrika selbst benötigt, ca. 65 000 getötete Elefanten pro Jahr. Wahrlich ein trauriges Bild der Hinschlachtung dieses größten Repräsentanten einer aussterbenden Tierwelt, eines Tieres, das mehr wie Instinkt besitzt, das Handlungen vollführt, die von vollständiger Überlegung zeugen, sich den Menschen zu den vielseitigsten Arbeiten nützlich machen kann, eines Lasttiers, welches in Indien circa 1 000 kg tragen kann, um damit bis zu 70 km pro Tag über steinige Gebirgswege zurückzulegen, wo weder Pferd, noch Ochse fortkommen würden. In der Hoffnung, daß es unsrer geduldigen, klugen Deutschen Nation neben den sonst gestellten großen und schwierigen Aufgaben in Afrika gelingt, auch den Elefanten zu zähmen und dieses langlebige, gewaltige Tier im Dienste der Kultur zu verwerten, schließe ich meine Mitteilungen.

W. Westendarp.

Der Schlußgedanke der vorstehenden Abhandlung hat auch in unserm verehrten Mitarbeiter, Herrn Josef Menges, jetzt in Berbera im Somalilande, einen kompetenten Verfechter gefunden. Einen „die Verwendung des afrikanischen Elefanten als Last- und Arbeitstier" be-

Digitized by Google

titelten Aufsatz von ihm enthält die Kölnische Zeitung vom 30. und 31. Mai d. J., in welchem er den Satz aufstellt: „Der einzige augenblicklich praktische Weg, die Elefanten Afrikas vor der Ausrottung zu sichern, ist, ihn aus einem Gegenstande der Jagd in ein Haustier zu verwandeln, d. h. ihn zu fangen, zu zähmen und zur Arbeit zu benutzen, wie dies mit dem indischen Elefanten schon seit geraumer Zeit geschieht." In sehr interessanter und überzeugender Weise weist er nun die Möglichkeit der Lösung dieser großen lohnenden Aufgabe nach. Allerdings sei der afrikanische Elefant wilder und schwerer zu bändigen als der indische, aber gerade so gut abzurichten wie dieser, und nichts spräche bis jetzt dafür, daß ersterer weniger klug sei als der indische. Diese Darlegungen Josef Menges' verdienen um so mehr das Interesse unsrer Leser, als derselbe seit zwölf Jahren für das große Hamburger Haus Carl Hagenbeck in Nord- und Ostafrika die Aufkäufe der wilden Tiere für die europäischen zoologischen Gärten besorgt. Die Red.

Die Kolonie São Lourenço in Südbrasilien.

Gern komme ich Ihrer Aufforderung nach, an dieser Stelle über die Eindrücke zu berichten, welche ich in der Kolonie São Lourenço, meinem dermaligen Wohngebiete, gewonnen, — um so lieber, als dieselben sogar für mich, der ich doch die deutschen Kolonien der Provinz Rio Grande recht gut kenne, in mehrfacher Beziehung überraschend und belehrend waren.*)

Über Lage, Größe, Produktion u. s. w. der jetzt schon 12 000 Bewohner zählenden Kolonie hat die Deutsche Kolonialzeitung bereits im vorigen Jahrgange einen Bericht**) gebracht aus der Feder des Direktors der Kolonie. Indem ich demselben die Verantwortung für die statistischen Details wohl getrost überlassen kann, bemerke ich nur, daß ich im allgemeinen die Angaben des Herrn von Steinberg vollkommen bestätigen kann. Die Kolonie São Lourenço nimmt das waldüberzogene Hügelland eines über wenige hundert Meter hohen Gebirges ein, der am südlichen Ufer der Lagoa dos patos sich hinziehenden Serra dos Taipes. Die Granitgrundlage des Gebirges tritt nur selten und nie in schroffen, großartigen Abfällen oder Spitzen zu Tage. Das freundliche Hügelgelände, von vielfachen Ketten wenig auffälliger Erhebungen mit welligen Konturen und oft weiten, lieblichen Rundsichten, von größeren und kleineren Bächen oder kleinen Flüssen reichlich durchzogen, läßt schon bei flüchtigem Besuche der Gegend günstige Bedingungen für die Kolonisation erwarten, welche denn in der That auch durch den Reichtum der ausgedehnten Waldungen an mannigfachem Nutzholze, den leidlich fruchtbaren Boden und die günstigen Absatzbedingungen in reichlichem Maße geboten sind. Der Ackerboden ist nicht so schwer und fruchtbar, wie durchschnittlich in den alten Kolonien am Abfall der Serra geral, liefert aber auch ohne Düngung den Kolonisten reiche Ernten. Auch der Wald ist ärmer als in der Kolonieregion an der Costa da serra, er enthält nicht so viele und schöne wertvolle Hölzer. Die Vegetation ist im ganzen minder üppig, scheint gegen die typische des brasilianischen Urwaldes verarmt, was man namentlich auch an dem Mangel oder wenigstens der viel geringeren Verbreitung von Schlingpflanzen, zumal der großen holzigen Lianen erkennt. Auch die Tierwelt ist gegenüber jener des Urwaldes unsrer Koloniezone erheblich verarmt, so fehlen u. a. Affen hier gänzlich. Es ist das eine für die Kenntnis der geographischen Verbreitung der Tiere bemerkenswerte Thatsache, auf die ich an andrer Stelle näher eingehen werde. Nur soviel sei auch hier bemerkt, daß gerade die Provinz Rio Grande do Sul, insofern sie die Übergangszone zwischen der brasilianischen Region und dem La Plata-Gebiete darstellt, für die vergleichend faunistische Forschung sich als ein ganz besonders dankbares Untersuchungsgebiet erweist. Es läßt sich der Nachweis führen, daß in relativ wenig entlegener Zeit, noch am Ende der Diluvialepoche, die Lagoa dos patos noch ein offener Meerbusen war, der sich weit über Porto Alegre hinaus in das breite Jacuhythal hinein erstreckte.*) Hier wie in so vielen Fällen werden uns die Verhältnisse der geographischen Verbreitung der Tiere erst verständlich, wenn wir durch geologische Studien die Verteilung von Wasser und Land in früheren Epochen kennen gelernt haben.

Doch nicht diese geologischen Bedingungen allein enthalten die Erklärung für die etwas abweichenden naturhistorischen Bedingungen von São Lourenço, man hat doch auch in Anschlag zu bringen, daß die Kolonie um zwei volle Breitengrade mehr nach Süden gelegen ist, indem sie nicht wie alle übrigen zwischen dem 29. und 30.° s. Br., sondern zwischen dem 31. und 32.° s. Br. liegt. Dementsprechend ist das Klima etwas anders. Schnee zwar ist hier ebensowenig bekannt wie in den übrigen

*) Im Interesse unsrer Leser, welche Dr. von Ihering's vortreffliches Buch über die Provinz Rio Grande do Sul (im Weltpost-Verlage in Gera 1885) noch nicht kennen, möchten wir bei diesem Anlaß nochmals auf diese von Sellin in besonderer Einleitung aufs wärmste empfohlene Beschreibung der südlichsten Provinz Brasiliens hinweisen. Siehe auch unsre Besprechung in Heft 7 dies. J. Die Red.

**) Siehe Jahrgang 1884, Heft 3.

*) Hierüber sei verwiesen auf meine Abhandlung: „Die Lagoa dos patos" in den „Deutscher Geographischen Blättern" der Geographischen Gesellschaft in Bremen Bd. VIII, 1885. H. v. J.

Digitized by Google

Kolonien, die Fröste wohl nicht viel häufiger oder intensiver wie dort. Während aber im übrigen Korn nur auf dem Hochlande der Provinz gedeiht, Weizen und Gerste nur in sehr geringem Umfang und nicht mit sicherer Aussicht auf Erfolg in den alten Kolonien gepflanzt werden, wird hier der Bedarf der Kolonie an diesen Cerealien von ihr selbst produziert. Auch sieht man vereinzelt Äpfel- und Birnbäume mit trefflichen Früchten beladen, während sonst nur noch auf dem Hochlande der Provinz Äpfel, meist freilich von ordinärer Sorte, gezogen werden. Jedenfalls ist damit erwiesen, daß feineres Tafelobst auch hier gezogen werden kann, während im allgemeinen der Bedarf der größeren Städte an solchem noch von Montevideo aus gedeckt wird. Auch an wildem Waldobste ist reichliche Auswahl vorhanden, doch gibt sich niemand mit seiner Veredelung ab. Europäische erfahrene Obstzüchter würden hier manch dankbares Objekt für Zuchtversuche sich holen können, namentlich Araça (mehrere Psidium-Arten) und die kirschenartigen Tarumão möchten sich für diese Zwecke empfehlen.

Die Lage der Kolonisten ist im allgemeinen eine recht günstige. Die älteren Ansiedler besitzen Kolonieloſe von 48 Hektar, die in den letzten Jahren hinzugekommenen meist solche von 24 Hektar, wofür sie dann 500 $ 000 Rs., bei jetzigem Kurse bedeutend weniger als 1 000 ℳ zu zahlen haben. Vielen gelingt es schon in 3 bis 4 Jahren diese Schuld zu tilgen. Kolonisten, welche erwachsene Töchter mitbringen, geben diese gern nach Pelotas oder Rio Grande in Dienst, wo sie meist 20 $ 000 Rs. (30 bis 40 ℳ) pro Monat verdienen, und ihren Eltern somit eine große Hilfe werden. Eine Hauptquelle raschen Verdienstes aber ist für alle ihr Wald, aus dem sie Brennholz und Lohe gewinnen. Für eine Wagenladung Scheitholz (das Scheit $^3/_4$ m lang) erhalten sie 5 bis 6 Milreis (à ca. $1^1/_2$ ℳ), für die Arroba oder 15 Kilo Lohe 800 Rs. Viele Kolonisten decken durch den Holzverkauf ihre Anschaffungen in der Venda, also ihren Hausbedarf an Kaffee, Zucker, Kattun ꝛc., sodaß der Ertrag der Ernte ihnen zur Tilgung der Landschuld, zum Hausbau ꝛc. oder für Anschaffung von Vieh ungeschmälert zu statten kommt. Von den älteren Ansiedlern haben viele ihre Ersparnisse — oft mehrere, bis 8 oder 10 Conto de Reis à 1 000 Milreis — gegen Zinsen ausgeliehen. Andre haben ihr Geld in Land angelegt, welches dann später den Kindern zu gute kommt.

Produziert wird in der Kolonie außer Getreide für den Hausbedarf vor allem Mais, schwarze Bohnen, Kartoffeln, Eier, Butter, Hühner, Schmalz ꝛc. Einige erzielen hohe Einnahmen aus Wein, von dem sie 6—8 Pipa*) à 150 Milreis produzieren. Neuerdings sind Versuche mit Hopfen angestellt worden, die zu recht befriedigendem Resultate führten. Dagegen werden Mandioka, Zuckerrohr, Reis, Tabak, Baumwolle ꝛc. nicht gepflanzt oder doch nur in geringem Maße, zum Teil wohl, weil sie des minder warmen Klimas halber nicht besonders gut gedeihen würden. Der Hauptvorteil für die Kolonisten liegt in den günstigen Absatzbedingungen Je nach der Lage der Pikaden oder den Umständen fahren sie die Produkte entweder nach Pelotas oder nach der „Praia", dem kleinen, 3—400 Einwohner zählenden Orte Praia de S. Lourenço, dem Hafenplatze der Kolonie an der Lagoa dos patos. Dieser Platz gehört insofern eigentlich nicht mehr zur Kolonie, als er im Campgebiete liegt. Erst ca. zwei deutsche Meilen davon entfernt beginnt das hügelige Waldland der Kolonie. Ebenso führt auch der Weg nach Pelotas meilenweit über Campos, die, wie hier überall, der Viehzucht dienen. Es hat daher auch jeder Kolonist, der bereits einigermaßen sich heraufgearbeitet hat, sein eignes Fuhrwerk. Die Gesamtzahl der Wagen soll sich auf 800 belaufen. So liefern die Kolonisten ihre Produkte direkt an den Verschiffungsplatz ab und haben keinerlei kleinere Zwischenhändler nötig.

Die Kolonisten sind größtenteils Rheinländer und Pommern, welche auch verschiedene Pikaden bewohnen. Es ist interessant, die Erfolge und Gewohnheiten beider zu vergleichen. Mehr Reichtum ist im allgemeinen bei den Pommern zu finden. Es erklärt sich das vor allem aus ihrer größeren Sparsamkeit und Genügsamkeit. Sie haben wohl kräftige Kost, namentlich aus Kartoffeln, Dickmilch, Speck und Brot bestehend, geben aber auch möglichst wenig für dieselbe aus. Die Rheinländer dagegen kaufen nicht nur häufiger Fleisch, sondern leben im allgemeinen besser, opfern wohl auch mehr ihren einfachen ländlichen Vergnügungen. Dafür sind sie aber auch weit zugänglicher, aufgeklärter und zivilisierter als jene. Die Pommern gelten den Rheinländern, unter denen ich lebe, für derb und roh. Wieviel von allem, was über sie erzählt wird, richtig sein mag, kann ich nicht beurteilen. Anderseits wird dagegen den Pommern ihr gerader Charakter, ihre Ehrlichkeit und Zuverlässigkeit nachgerühmt, sowie ihr Zusammenhalten in gemeinsamen Angelegenheiten, zumal auch ihre Wegeverbesserung, was leider bei den Rheinländern gar nicht der Fall ist. Vortrefflich haben sich beide Volksstämme als Kolonisten bewährt, von denen ein jeder seinen Gewohnheiten im wesentlichen treu geblieben ist. Das bestätigt sich unter anderm auch darin, daß bei den Pommern das Festhalten am spezifisch Deutschen ein zäheres ist. Bei den Rheinländern trifft man auf mehr Kenntnis der portugiesischen

*) 1 Pipa = 430 Liter.

Digitized by Google

Sprache, doch bewährt sich auch hier wie überall, daß Deutsche und zumal deren Kinder, wenn sie ihren Umgang wesentlich bei Brasilianern suchen oder gar unter ihnen ihre Frau sich auswählen, meistens zurückgehen, wo nicht gar verkommen.

Es ist hier der Ort, diesen Punkt wenigstens kurz zu berühren. Man trifft in deutschen Kreisen meist sehr abfällige Urteile über die Brasilianer, zumal die ländliche Bevölkerung, und leider muß man es einräumen, ist davon das Meiste wahr. Es wäre aber sehr verkehrt, derartige Vorstellungen für allgemein zutreffend zu halten. Wer unter Brasilianern gelebt hat, wird überall arbeitsame respektable Männer unter ihnen gefunden haben — aber leider bilden sie die Minderzahl. Selbst unter diesen aber — ich rede hier nur von der ländlichen Bevölkerung — ist nur bei wenigen alles, wie es sein sollte. Entweder haben sie einen zahlreichen Anhang arbeitsscheuer Verwandten mit durchzufüttern, oder die Frau hält nicht haus, sodaß der Mann nie genug verdienen kann. Auch bei solchen Brasilianern, welche durch eigne Kraft sich gut emporgearbeitet haben, wird man selten finden, daß alle oder auch nur die Mehrzahl der Söhne fleißig und sparsam sind. Wenn man von Praia de S. Lourenço über Boqueirão nach der Pikade Boa Vista fährt, kommt man ca. zwei Stunden lang durch anmutige Waldlandschaft, welche nur von Brasilianern bewohnt ist resp. es war. Wie wenig erfreulich aber ist das Bild, das sich dem Auge bietet. Nur wenige Bewohner haben eine stattliche Maispflanzung, die meisten ernähren sich von Holzmachen, durch ihr Ochsenfuhrwerk oder durch Tagelohn. Dabei aber müssen sie meist weit hinweg auf entlegene Waldländereien, deren Besitzer ihnen gegen Entschädigung erlauben, Brennholz zu schlagen. Die Wohnungen dieser Leute sind meist kleine Ranchos, oft schon baufällige niedere Lehmbuden, ohne Stallung oder sonstige Nebenbauten, ja nicht einmal eine kleine Pflanzung von Obstbäumen befindet sich bei dem Hause, trotzdem die Brasilianer die Orangen so gern essen und die Kultur dieses nach wenig Jahren Früchte zeitigenden Baumes keine andre Mühe macht als einige Aufmerksamkeit auf die Ameisen. Wenn diese Leute nicht so genügsam wären und für die Dürftigkeit ihrer Lage mehr Verständnis besäßen, so müßten sie sich sehr unglücklich fühlen. So aber leben sie meist unbekümmert in den Tag hinein, bis schließlich, wenn die umliegenden Waldungen zu sehr ausgebeutet sind, ihr Besitztum einem Deutschen in die Hände fällt. Dies ist schließlich das Schicksal fast aller kleineren Besitzungen, welche im Umkreise der deutschen Kolonien liegen. Der Sohn des Landes verschiebt seinen Wohnsitz weiter in entlegenere Regionen, während das Koloniengebiet stetig sich ausdehnt und dichter bevölkert wird. Kein Wunder, daß der ohnehin starke Nativismus sich oft gegen diese beschämende Thatsache aufbäumt und sich zum Groll gegen den Fremden kondensiert. Und doch richtet dieser Mißmut seine Spitze gegen die falsche Seite, bei ehrlicher Selbsterkenntnis müßte er sich gegen die Indolenz und Faulheit der ländlichen Bevölkerung richten, Erziehung zu regelmäßiger anhaltender Arbeit erstreben und namentlich suchen, auch das weibliche Geschlecht zur Arbeitsamkeit und zum Haushalten zu erziehen. Im Interesse des Landes kann ohnehin die Schonung der arbeitsscheuen Leute nicht liegen; erkennen doch alle exportierenden größeren Handelsplätze der Provinz unumwunden die Nähe von blühenden Kolonien als sicherste Garantie des Fortschritts an.

Welch ein Unterschied dagegen, sobald man in die deutschen Pikaden kommt. Die einzelnen Gehöfte liegen meist ca. 5 Minuten von einander entfernt, gewöhnlich etwas abseits von der Straße, inmitten der ausgedehnten Viehweide. Ein geräumiges Wohnhaus, sauber geweißt und mit Glasfenstern, bildet den Mittelpunkt des Anwesens, in einem Hinterhause befindet sich die Küche, zur Seite ein Schuppen, unter welchem der Wagen steht und wo abends das Vieh gefüttert wird, daneben der gegen die Hühner dicht mit Heckenwerk eingefriedigte Garten mit Gemüse mannigfacher Art und duftenden Blumen bestellt. Hinter dem Hause steht der Backofen, das untrügliche Unterscheidungsmerkmal zwischen dem deutschen und dem brasilianischen Hause, weiterhin der Schweinestall. Nie fehlt ein kleiner Hain von Orangen- und Pfirsichbäumen, neben dem häufig noch eine Weinpflanzung sich findet, wogegen die Plantagen meist weiter ab vom Hause gelegen sind. Auch im Innern des Hauses sieht es freundlich aus. Als wir kürzlich auf der erwähnten Fahrt durch die Pikade Boa Vista fuhren, hielt unser Fuhrmann am Hause seiner Schwiegereltern, in das er uns des Regens halber einzutreten ersuchte. Im Hause war niemand anwesend, es war Sonntag, obwohl die Thüren unverschlossen, die Fenster geöffnet waren. Im Wohnzimmer sah alles sauber und ordentlich aus. Massive Tische und Bänke, der Fußboden gedielt, an der Wand ein Gesimse mit Haken für allerlei durch eine Gardine gegen den Staub geschützte Kleider, auf dem darüber befindlichen Brette eine Petroleumlampe und allerlei Kleinigkeiten. Eine Schwarzwälder Uhr erhöhte den anheimelnden Eindruck des Gemaches. Die Besitzer waren ausgeritten, die Töchter, welche bei Nachbarn weilten, kamen später; kräftige gesunde Dirnen, in ihrer halbstädtischen Kleidung, aber ohne Hut, ganz gefällig aussehend. Ich habe hier nicht etwa irgend einen Ausnahmefall geschildert, sondern einen typischen, wobei aber zu bemerken ist, daß ich von älteren Anfied-

Digitized by Google

lern rede, nicht von neuanfangenden. Endlich ist als ein weiteres Moment für den rasch anwachsenden Wohlstand noch anzuführen, daß die Bewohner dieser Kolonie noch einfacher und sparsamer sind als meist in den alten Kolonien. Hier hat das Modejournal noch wenig zu sagen und bei den Festlichkeiten wird bei Nationalwein und -bier nach der Ziehharmonika getanzt, wogegen in den alten Kolonien die Kirchweihen ꝛc. bei Blechmusik und reichlichem Rheinweine (die Flasche zu 4 ℳ) gefeiert wird, Frauen und Mädchen oft über ihre Verhältnisse für Luxus Auslagen verursachen und überhaupt viel mehr sparen könnten.

Im Anfang dieses Aufsatzes bemerkte ich, daß der besonders blühende Zustand der Kolonie São Lourenço, der „Perle unter den Privatkolonien" in dieser Provinz, wie sie C. von Koseritz nennt, für mich einigermaßen überraschend gewesen sei. Dies wird man leicht begreifen, wenn man folgendes in Betracht zieht. Der Boden ist hier sehr viel weniger fruchtbar als in den alten Kolonien, sodaß ein Stück Land, wenn es 4—5 Jahre*) bepflanzt worden, nicht selten für einige Zeit sich selbst überlassen bleibt. Freilich ist der Boden immerhin noch sehr viel fruchtbarer als derjenige der Campos. Dazu kommt, daß in keiner Richtung zur Hebung der Kolonie von seiten der Regierung oder der Provinz besonderes geschehen ist. Auch die sogen. „Kolonialdirektion" kümmert sich nicht um Wegeverbesserung, Brückenbau ꝛc., sondern beschränkt sich auf den Verkauf ihrer Ländereien. Wenn trotzdem die Kolonisten so günstige Bedingungen des Fortkommens hier finden, so liegt die Ursache in der Leichtigkeit des Absatzes, in der Nähe der sehr konsumtionsfähigen Städte Pelotas und Rio Grande, welche außer Exportartikeln auch vielerlei aufkaufen, was lange Reisen nicht verträgt oder nicht lohnt, wie vor allem auch Brennholz.

Wenn ich nach dem hier Bemerkten einige Folgerungen für die weitere Kolonisation der Provinz ziehen soll, so wären es folgende:

Leichtigkeit des Absatzes ist mehr Wert als hohe Fruchtbarkeit des Bodens. Bei gleichen Bedingungen für den Absatz ist fruchtbarer Boden natürlich vorzuziehen oder mit andern Worten Waldland dem Campboden weit überlegen. Dagegen wird für die rationelle, mit Stallfütterung des Viehes und Düngung rechnende Landwirtschaft nicht zu feuchtes Campland höheren Vorteil bieten als entlegenere Waldländereien. In dieser Hinsicht stimme ich also ganz mit Herrn Oberamtmann Spielberg*) überein, während ich anderseits glaube, daß er wie alle andern Kenner hiesiger Verhältnisse mit mir darin einig sein werden, daß, solange unter gleich günstigen Absatzbedingungen Waldboden genug zu haben ist, er für den mehr oder minder mittellosen kleinen Einwanderer den Vorzug verdient. Solche Gebiete sind noch disponibel, ich sehe aber aus begreiflichen Gründen vom Hinweis darauf ab, denn sonst dienen die Bemerkungen nur wieder Italienern und Engländern als Winke für lohnende Landspekulationen. Wenn sich kapitalkräftige Kolonisationsgesellschaften in Deutschland bilden sollten, stehe ich natürlich denselben mit meinen Erfahrungen und Ratschlägen gern zu Diensten. Auch an erfahrenen deutschen Feldmessern, welche zur Anlage und Verwaltung solcher Unternehmungen geeignet wären, fehlt es in der Provinz nicht. Alle Bedingungen sind gegeben — außer der Bereitwilligkeit des deutschen Kapitals. Möchte der Deutsche Kolonialverein über den erfreulichen Erfolgen der Handelskolonisation die Hauptsache nicht aus den Augen verlieren, denn das ist und bleibt doch — wie ich mit Herrn Direktor Hasse und vielen andern Gesinnungsgenossen überzeugt bin — die wirtschaftliche und kulturelle Nutzbarmachung und nationale Erhaltung des deutschen Auswanderungsstromes.

Dr. Hermann von Ihering.

*) Daneben gibt es aber auch sehr fruchtbare Äcker, die, seit fast 30 Jahren beständig in Kultur, noch immer vortreffliche Ernten liefern. Hiernach ist das in seiner allgemeinen Fassung ungerechte Urteil von J. Jenke in Heft 5 dieser Zeitschrift S. 143 zu modifizieren. H. v. J.

Die Bestrebungen zu gunsten einer organisierten Einwanderung und Kolonisation in Brasilien.

Die am 14. Oktober 1883 in Rio unter besonderer Mitwirkung der Deutschen von Koseritz, Dr. H. Blumenau und Hugo A. Gruber gegründete Sociedade central de Immigração (Zentral-Immigrationsgesellschaft) beschränkte ihre Thätigkeit noch bis vor kurzer Zeit nur auf den Teil ihres Programms, welcher lautet: „Die Gesellschaft wird auf dem Wege der Petition, durch die Presse, durch Bekanntschaften und persönlichen Einfluß ihrer Mitglieder darauf hinwirken, daß dem Lande Brasilien Gesetze gegeben werden, geeignet, um dasselbe dem Einwanderer zu einem wahren Adoptiv-Vaterlande zu gestalten, nachdem für Aufnahme und Niederlassung der Ankömmlinge auf vorher vermessenen Ländereien gesorgt sein wird." Die hierauf gerichtete Propaganda zog, wie nicht anders zu erwarten, der patriotischen Gesellschaft schwere Kämpfe zu. So mußten vor allen Dingen die Freunde der chinesischen Ein-

*) Siehe „Export" VII. Jahrgang 1885 Nr. 5.

Digitized by Google

wanderung aus dem Felde geschlagen werden. Auch die Klerikalen opponierten gegen die von der Gesellschaft verlangte Einführung der Zivilehe, während die Gutsbesitzer der Provinz S. Paulo, welche ländliche Arbeiter in Europa zu kontrahieren wünschten, sich durch die von der Gesellschaft dagegen getroffenen Maßregeln in ihren Erwartungen getäuscht sahen. Aber diese anfänglichen Schwierigkeiten lähmten durchaus nicht die Thätigkeit der Gesellschaft; im Gegenteil. „Es vergeht fast kein Tag," so schrieb noch unlängst die „Germania" in San Paulo, „an dem nicht an den Ackerbauminister oder einen seiner Kollegen eine Eingabe von der Sociedade Central gerichtet wird, bald mit der Bitte um Veranlassung diplomatischer Intervention zur Annullierung der Preußischen Reskripte gegen Auswanderung nach Brasilien, bald mit Vorstellungen über den Mangel an vermessenen Ländereien zur Abgabe an Einwanderer, bald Informationsgesuche für Kolonisationsgesellschaften und einzelne Einwanderer, bald Bitte um Maßregeln gegen ungesetzlich abgeschlossene Arbeitskontrakte, oder Anempfehlung von Abgabenerhebung für unbebaute Privatländereien, Vorstellungen wegen der Gesetze über Privilegien und Patente fremder Bürger, wegen der Eisenbahnen oder der zu ihren Seiten gelegenen Ländereien und dergleichen." So zeigte die Gesellschaft eine unermüdliche Rührigkeit gegenüber der Brasilianischen Regierung, und da die Sympathie des Kaisers, der Gesamtpresse und aller wahrhaften Patrioten hinter ihr stand, so rüttelte ihr Drängen nach Maßregeln zu gunsten der Einwanderung die Regierung endlich aus der gewohnten Lethargie auf. U. a. erließ infolgedessen der Ackerbauminister Geheimrat Carneiro da Rocha an die in den Südprovinzen (auf ehemaligen Staatskolonien) Angesiedelten die Anfrage ergehen, ob sie, falls der Staat eine pekuniäre Beihilfe zur Reise bewillige, ihre in Europa lebenden Freunde oder Anverwandte bei sich aufnehmen und dieselben als Kleingrundbesitzer in der Nähe ihrer Farmen oder Kolonien ansiedeln würden? Daraufhin meldeten sich viele Norditaliener, Schweizer, Österreicher und Deutsche und erbaten sich diese Vergünstigung (freie Reise) für circa 45000 Freunde und Verwandte. Aber nur für 6000 Petenten konnte die Regierung für jetzt die Reisekosten bewilligen, womit die von der Volksvertretung zu derartigen Zwecken für das laufende Finanzjahr (vom 30. Juni zu 30. Juni) ausgeworfene Summe bereits erschöpft war. Die Zentral-Einwanderungsgesellschaft hielt es daher für geboten, den Ackerbauminister ernstlich aufzufordern, sofort von dem jetzt in Rio tagenden Parlament die nötigen Mittel (circa 12 Millionen Mark) für die übrigen 39000 Einwanderungslustigen zu verlangen, da die Regierung doch deren Angehörigen gegenüber ihr Wort verpfändet habe. Die hervorragendsten Zeitungen schlossen sich Ende Mai diesem Drängen an, und das Unerhörte in Brasilien geschah: die öffentliche Meinung übt fortgesetzt starken Druck auf Parlament und Regierung zu gunsten der Einwanderung aus. Das energische Auftreten der Zentralgesellschaft und deren Zweigvereine in den sechs Süd- und Zentralprovinzen des Kaiserreichs in den letzten zwei Jahren gegen den brasilianischen Nativismus zeigte ihre nachhaltige Wirkung, so war beispielsweise den mit Lohnarbeitern (meistens Italienern und Portugiesen) arbeitenden Gutsbesitzern in der Provinz San Paulo die Lust zu Kontraktabschlüssen mit europäischen Landarbeitern gänzlich vergangen, weil in streitigen Fällen die Gesellschaft zu gunsten des Arbeiters und gegen den Arbeitgeber auftrat; hat doch die Gesellschaft seit ihrer Gründung nur in Schaffung des Kleingrundbesitzes einen gedeihlichen Fortschritt des Landes erblickt und sich dabei energisch gegen Parzeriewesen (Halbpacht) und Arbeitsverträge mit europäischen Landarbeitern ausgesprochen. Der Verein sah darin eine Erschwerung der Einwanderung und führte mit Recht an, daß im Jahre 1859 das nunmehr erloschene Parzeriewesen die Preußische Regierung zu einem Auswanderungsverbot Preußischer Unterthanen nach Brasilien veranlaßt habe.

Die Aufhebung jenes Reskripts vom Jahre 1859 zu erwirken, ist nun jüngst eine von den deutschen Führern des Zentralvereins verfaßte und von mehreren Tausenden in Südbrasilien wohnhaften angesehenen Deutschen unterzeichnete Petition durch den hierfür delegierten Herrn H. A. Gruber nach Deutschland überbracht worden, um dieselbe dem Preußischen Abgeordnetenhause zu übermitteln. Diese von den Deutschen in Rio Grande do Sul, Santa Catharina, Parana und Espirito Santo (ausgeschlossen sind demnach San Paulo, Minas, Rio Janeiro und alle nördlichen Provinzen) unterzeichnete Petition lautet wie folgt:

„Die Endesunterzeichneten, Deutsche und Abkömmlinge der hier aus deutschen Gauen eingewanderten Bürger, ansässig in den Städten und Kolonien der brasilianischen Provinzen São Pedro do Rio Grande do Sul, Santa Catharina, Parana und Espirito Santo, nähern sich vertrauensvoll dem Hohen Preußischen Landtag mit der Bitte, dafür sorgen zu wollen:

daß der Auswanderung Deutscher Unterthanen aus dem Gebiete der Preußischen Monarchie nach diesen Provinzen nicht mehr Hindernisse in den Weg gelegt werden als es geschieht hinsichtlich der Auswanderung nach Nordamerika, was natürlich eine Zulassung von Schiffs-

Digitized by Google

expedienten resp. Erteilung von Konzessionen bedingen würde.

Die Endesunterzeichneten motivieren ihre Bitte:

1. in Erwägung, daß der zwischen Brasilien und und Deutschland abgeschlossene Konsularvertrag allen in 21 Konsulatsdistrikten lebenden Deutschen Unterthanen oder Bürgern hinlänglichen Rechtsschutz gewährt;
2. in Erwägung, daß die in Brasilien eingewanderten Deutschen Unterthanen ihrem alten Vaterlande als Konsumenten deutscher Industrieartikel nützlich sind, während die nach den Vereinigten Staaten ausgewanderten Deutschen nicht nur aufhören, deutsche Waren zu konsumieren, sondern sogar Konkurrenten der deutschen Produktion werden;
3. in Erwägung, daß das deutsche Element sich hier seit 60 Jahren lebensfähig bewiesen und deutsche Sprache und Sitten bewahrt hat, was in Nordamerika nur in Ausnahmefällen vorkommt;
4. in Erwägung, daß die in den genannten Provinzen lebenden Landsleute in einer Zahl von 180 000 Seelen verhältnismäßig alle als in günstigen Verhältnissen lebend zu betrachten sind;
5) in Erwägung, daß die Ursachen, welche s. Z. das v. d. Heydt'sche Reskript vom 3. November 1859 hervorgerufen haben, nicht mehr bestehen, da die öffentliche Meinung in Brasilien das Parcerieweſen mittelst Abschluß von Kontrakten in Europa verdammt;

in Erwägung schließlich, daß alle diese Umstände der Königlichen Regierung, sowie dem Hohen Landtag aus den Berichten der Deutschen Konsuln in Brasilien bekannt sind, —

glauben die Endesunterzeichneten voll Vertrauen dem Hohen Landtag ihre Bitte unterbreiten zu können, in der Überzeugung, daß derselbe die Notwendigkeit anerkennen wird, der Belebung des hier bereits existierenden deutschen Elementes durch Zufluß neuer Kräfte aus dem Vaterlande keine Hindernisse in den Weg zu legen, und bitten daher einen Hohen Landtag ihrer gerechten Forderung Gehör zu schenken."

Mit Abfassung, Unterzeichnung und Überreichung dieser Petition an ihre Adresse hat der Zentralverein in Rio als solcher gar nichts gemein, obgleich er deren Inhalt vollkommen billigt und in jeder Weise unterstützt. Die zweite Aufgabe des Herrn Gruber würde die Verhinderung von Kontraktabschlüssen in Europa zwischen brasilianischen Großgrundbesitzern und europäischen Feldarbeitern sein. In bezug auf diese Angelegenheit äußerte sich kürzlich eine deutsch-brasilische Zeitung: „Die Sociedade Central hat an den Deutschen Gesandten in Rio ein Schreiben gerichtet, worin sie denselben darauf aufmerksam macht, daß eine brasilianische Einwanderungsagentur einen Agenten nach Hamburg gesandt habe — an Ort und Stelle war aber dessen Anwesenheit leider bis jetzt nicht zu ermitteln —, der dort Kolonisten kontraktlich für brasilianische Großgrundbesitzer zu San Paulo anwerben soll. Sie bittet nun den Gesandten, er möge der Deutschen Regierung einen treuen Bericht über das gute Gedeihen derjenigen Kolonisten, welche ohne Kontrakt als freie Einwanderer herkommen und sich in den Südprovinzen des Kaiserreichs ansiedeln, abstatten; gleichzeitig aber äußert sie offen, daß der Abschluß von Kontrakten, durch welche die Auswanderer sich schon in Deutschland für eine Reihe von Jahren an Herren vermieten, unter Bedingungen, die dem Europäer vielleicht günstig erscheinen, ohne es thatsächlich zu sein, ihr sehr peinlich sei, denn spätere Verwickelungen seien, wie die Erfahrung lehre, die unausbleibliche Folge. — Der Kaiserlich Deutsche Gesandte Herr R. Le Maistre hat auf diese Erörterungen der Gesellschaft sogleich geantwortet. Indem er ihr wegen ihrer vortrefflichen Haltung in Einwanderungsfragen seine Anerkennung ausspricht, erklärt er, daß er ihren Standpunkt teile; die nach Europa gesandten Agenten, welche ein Gewisses per Kopf für die hergesandten Kolonisten erhalten, könnten in der That nur das Land von neuem in Verruf bringen. Sie überredeten die Auswanderer zur Unterzeichnung von Kontrakten, über deren Tragweite diese kein Urteil hätten. Die Unterzeichnung derselben gereiche wohl den Agenten, nicht aber den Auswanderern zum Vorteil. Er freue sich, daß die Sociedade Central so energisch gegen dergleichen Unzuträglichkeiten vorgehe und sei er bereit, die von ihr erstrebten Ziele seinerseits nach Kräften zu unterstützen.

— u —

Zululand und die Zulu.

4.

V. Land und Leute.

Über die Natur des Landes, dessen Geschichte in den vorhergehenden Kapiteln nach den Aufzeichnungen eines dort lange ansässigen Deutschen dargestellt wurde, gibt unser Gewährsmann folgende Schilderung:

Das Zululand ist ein überaus schönes fruchtbares Land, und hauptsächlich zum Ackerbau und zur Hornviehzucht geeignet; mit vereinzelten Ausnahmen ist das Land vorzüglich bewässert. Die Küstendistrikte sind bedeutend heißer als das Hochfeld und gelten im Auslande vielfach als ungesund. Wieweit diese

Digitized by Google

Ansicht begründet ist, kann ich nicht feststellen, da ich selbst nie vom Fieber befallen war und die Eingeborenen hier ebenso gesund sind, als im Innern des Landes; ich glaube jedoch, daß in denjenigen Teilen der Küstendistrikte, in welchen genugsam fließendes Wasser vorhanden ist, der Zustand der Gesundheit lediglich von der Lebensweise des Betreffenden abhängt und ich bezweifle, daß hier ein mäßig lebender Europäer, der sich nicht unnötig der glühenden Mittagssonne aussetzt, jemals vom Fieber befallen wird. Etwas andres ist es in den Gegenden, wo gar kein fließendes Wasser vorhanden ist, sondern die einzigen Wasserstellen aus schmutzigen Löchern und Lachen bestehen, in welchen sich das Vieh der Kaffern und das Wild den ganzen Tag über tummelt, wodurch das Wasser bei dem lehmigen Untergrund eine trübe, schmutzige Farbe erhält und auch sonst in seiner Beschaffenheit nicht gebessert wird. In solchen Gegenden, wie überhaupt an der ganzen Küste, ist es am zweckmäßigsten, möglichst wenig Wasser zu trinken, sondern nur Kaffee und Thee; durch die Befolgung dieser Maßregel kam es, daß im letzten Feldzuge nach Usipebu's Land sich kein einziger meiner Leute, unter denen viele Weiße sich befanden, auch nur annähernd unwohl fühlte. Zwischen Tag und Nacht machen sich zu hohe Temperaturunterschiede nicht bemerkbar; Fröste kommen vor, doch meist nur auf dem Hochfelde und den Bergen. Da bis jetzt die Küste des Zululandes nur von Reisenden besucht worden und sich noch nie ein Europäer dort fest angesiedelt hat, so ist es für mich unthunlich, darüber Behauptungen aufzustellen, welchen Einfluß das Klima auf Kolonisten haben würde; nur scheint mir die Erfahrung zu lehren, daß durch fleißiges Anpflanzen des ungemein schnell wachsenden blauen Gummibaumes günstige Erfolge in dieser Beziehung erzielt werden können. Die in verhältnismäßig nur geringer Entfernung von der Küste wohnenden Missionare loben das Land und Klima ungemein. Das Hochfeld im Zululande ist überaus gesund und schön. Der Boden ist an und für sich jedoch nicht so fruchtbar wie das Buschfeld, es liefert die herrlichste Weide für das Vieh, das hier im Sommer bedeutend besser gedeiht, da an der Küste die blutsaugenden Buschläuse eine allgemeine Landplage für das Vieh sind. Die hier ungemein fruchtbaren Küstendistrikte eignen sich vorzüglich zum Baumwoll-, Zucker-, Kaffee- und Indigobau, wogegen auf dem Hochfelde europäische Getreidearten gedeihen. Die Eingeborenen bauen im ganzen Lande nur Mais, Amabele (eine Sorte Korn, Kaffernkorn), Amatongomane (eine Art Bohnen), Kürbisse und Melonen, dann noch süße Kortoffeln oder Bataten, vereinzelt auch Zuckerrohr. Auf den Missionsstationen trifft man neben Pfirsichen, Pflaumen und unsern sonstigen Obstsorten die herrlichsten Südfrüchte, wie Bananen, Ananas, Apfelsinen ꝛc. an.

Die größeren von den wilden Säugetieren, namentlich die Löwen und Elefanten sind im ganzen Lande fast ausgerottet und in das Innere zurückgedrängt; in Usipebu's Land, also im nördlichen Teile des Zululandes, sollen noch Löwen vereinzelt vorkommen. Zwischen Umquakwene und den Lipompo-Bergen, also in der Nähe der Transvaalgrenze, hält sich noch eine Herde von Elefanten auf, welche man — da sie keine Stoßzähne besitzen und kein Elfenbein liefern — als Punas bezeichnet (Punas, eigentlich ein Ausdruck für Vieh, welchem gegen die Regel die Hörner fehlen); zahlreicher kömmt noch vor der Leopard und die Hyäne, die dem Viehstande der Zulu oft großen Schaden thun. Nördlich vom Umhlatosifluß kann man noch Büffel- und Antilopenherden treffen; die Feuerwaffen haben den einst unermeßlich reichen Wildstand dieser Gebiete schon so gelichtet, daß für Natal und Zulu-Reserve-Territory bereits gesetzlich Schonzeiten und Jagdverbote erlassen sind. In den Wäldern finden sich noch zahlreich Affen, in den Flüssen jetzt nur noch vereinzelt Flußpferde, Krokodile; Schildkröten sind, wie alle Amphibienarten, in den Flüssen noch sehr zahlreich.

Am meisten gefürchtet sind die Schlangen; und hier besonders zwei 8 bis 12 Fuß messende Arten, die schwarze und grüne Mamba und die Inhlonlo; diese Schlangen gelten als überaus giftig und kann ihr Biß in wenigen Minuten töten. Gegen Schlangenbiß haben die Zulu vorzügliche Heilmittel, die sie stets in einem um den Hals hängenden Beutelchen tragen.

Neben vielen giftigen Schlangenarten gibt es aber auch eine noch größere Menge harmloser Exemplare; in eine kleine grüne Schlange gehen nach Ansicht der Zulu die Geister ihrer verstorbenen Großen, während der gewöhnliche Zulu in einer dünnen, grün und schwarzgefleckten kleinen Schlange die Manen seiner verstorbenen Angehörigen wohnen wähnt.

An einheimischen Haustieren ist das überall in Südafrika verbreitete Schaf und die Ziege zu nennen, die aber hier keine Milch gibt.

Von den aus Europa verpflanzten Haustieren gedeihen vortrefflich Rindvieh und Pferde. Die Rindviehzucht kann überall im Lande betrieben werden, die Pferdezucht nur auf dem Hochlande. Im eigentlichen Zululande wird das Pferd noch sehr selten angetroffen. Ob der Kaffernhund, ein trauriges Abbild unsrer europäischen Rassen, von Europa stammt, vermag ich nicht anzugeben.

Fast alle Flüsse sind überreich an Fischen, die Zulu verabscheuen jedoch solche als Nahrungsmittel und haben eine abergläubische Furcht vor denselben; sie halten dieselben für eine

ganz unheimliche Schlangenart. Edle Metalle kommen im Zululande wohl nirgends vor, dagegen wird an vielen Orten Eisen gefunden; die Eingeborenen verstehen es, sich hieraus Waffen und einige Ackerbaugeräte zu fertigen.

Die Zulu sind körperlich sehr kräftig, von schlankem hohem Wuchse; Gestalten von mehr als 6 Fuß gehören unter ihnen durchaus nicht zu den Seltenheiten. Bei reichen Zulu, die gewöhnlich ein Leben in beständiger Völlerei führen, ist gewöhnlich auch schon in jüngeren Jahren viel unförmliche Leibesfülle anzutreffen; besonders in dieser Beziehung zeichnete sich der in den früheren Artikeln oft genannte Oham aus, der wegen seiner allzu großen Wohlbeleibtheit sich nur wenige Schritte selbständig zu bewegen vermochte. Auch die Gesichtsbildung ist bei den Zulu nicht unschön und man kann sagen, daß sie auch hierin eine bevorzugte Stelle unter den übrigen Kafferstämmen einnehmen. In Ertragung körperlicher Schmerzen und Strapazen aller Art zeigen sie einen fast spartanischen Sinn. Auch geistig sind die Zulu gut beanlagt, ihre rege Phantasie, ihre lebendige Auffassung, ihr gutes Gedächtnis, namentlich für selbsterlebte Vorgänge, machen sie bei ihrer sonstigen Zungenfertigkeit zu sehr gewandten Rednern; ihr Nachahmungstalent macht sie zu geschickten Schauspielern.

Über die Kleidung der Zulu ist wenig zu sagen, Kinder beiderlei Geschlechts gehen in der Jugend bis zum 6. oder 8. Jahre gewöhnlich ganz nackend, während nach dieser Zeit die Mutya das einzige Toilettenstück der Zulumädchen und Knaben bildet. Die Mutya der Knaben ist von Fellen, die Mutya der Mädchen und Frauen ist — das zarte Geschlecht scheint auch hier etwas putzsüchtig zu sein — gewöhnlich von Perlen; in der Kleidung der Frauen ist die Mutya bedeutend größer. Ein solches Frauenkleid wird aus einer halben, auf merkwürdige Weise gegerbten und zubereiteten Ochsenhaut hergestellt und reicht so ziemlich bis ans Knie. Die Frauen rasieren das Haupthaar bis auf eine kleine Stelle in der Gegend des Wirbels; die Haare werden hier mit einer fettigen roten Erde eingeschmiert und zu einem Knäuel zusammengebunden. Frauen wie Mädchen tragen auch bei den Zulu gern Schmuck aus glänzendem Metall und behängen Hals, Arme und Brust, seltener die Beine mit auf Schnüren gezogenen Perlen und messingnen Ringen.

Außer der schon erwähnten Mutya, die bei Männern und Jünglingen aus den rauhen Fellen des erlegten Wildes besteht und die nur außerhalb der eignen Kraale getragen wird, treffen wir bei dem männlichen Geschlecht keine Kleidungsstücke; nur die Soldaten tragen an verschiedenen Teilen des Körpers Affen- und Tigerfelle, auch Kuhschwänze; jedenfalls um nach ihrer Meinung einen um so furchterregenderen Eindruck auf den Feind zu machen. Eine eigentümliche Sitte bei jungen Zulu ist das Anmalen der Beine bis zum Knie mit einer weißen fettigen Erde; durch diese Manipulation glauben sie einen besonders hohen Grad von Schönheit zu erreichen; und in der That macht der Kontrast zwischen den dunklen Schenkeln und den „weißen Strümpfen" einen Eindruck — einen komischen für den Europäer, einen wohlgefälligen bei den Damen des Zululandes.

Die wichtigste Brotfrucht für die Zulu ist der Mais, den sie Umbila nennen. Er bildet in der verschiedensten Zubereitung ihre Hauptnahrung. Die halbreifen Maiskörner quetschen sie zu einem Teige und backen daraus einen zähen Kuchen; ein wohlschmeckendes, bei den Kaffern besonders sehr beliebtes Gericht gibt dieser Mais, wenn man ihn vor Eintritt der Reife am Feuer röstet. Die reifen Maiskörner werden ganz gekocht und geröstet. Das Kaffernkorn, Amabele, vertritt bei den Zulu die Stelle unsrer Gerste, aus ihm wird das Nationalgetränk der Zuln das Amabele-Bier (utywala) gebraut, und nur wenn großer Überfluß herrscht, wird es zu Brot verbacken. Welche Portionen die Kaffern von diesem Amabele-Bier zu sich nehmen, ist erstaunlich, in jedem einigermaßen anständigen Zuluhaushalt hat jede der Frauen des Kraalsherrn 2 große Eimer zum Bierbrauen. In Abwesenheit des Kraalsherrn dürfen die Frauen nicht brauen. Die Zubereitung des Utywala ist sehr einfach und ähnlich der Zubereitung unsers Bieres. Das Amabele wird zu Malz gedorrt, auf dem Steine gequetscht. Ist das Utywala das Lieblingsgetränk der Zulu, dem sie selbst vor der Amasi, einer sauren, gegohrenen dicken Milch, den Vorzug geben, so ist Fleisch, hauptsächlich von Kühen und Ochsen, aber auch von Schafen und Ziegen die Lieblingsspeise der Zulu, die sie jeder vegetabilischen Nahrung vorziehen. Zum Amabele-Bier darf nicht das Fleisch und zum Fleisch nicht das Amabele-Bier fehlen; alle andern Nahrungsmittel gelten mehr oder weniger nur als Behelfe in der Not. Merkwürdig ist der Abscheu der Zulu gegen Schweine, Hühner und besonders Hühnereier, wie sie überhaupt viele Verbote für gewisse Speisen und gewisse Altersklassen haben; so dürfen z. B. süße Milch und Hühnerfleisch nur die Kinder genießen, während junge Mädchen der Genuß von Hasen- und Kaninchenfleisch untersagt ist.

Dr. R. S.

(Schluß folgt.)

Soeben geht uns die neuste Nummer des „Capland" zu, welche die Proklamation der Neuen Republik, betreffend St. Luciabai mitteilt; ob durch den Protest, den sie enthält, etwas an den

Digitized by Google

dort geschaffenen Zuständen geändert wird, kann dahingestellt bleiben. Die Proklamation lautet:

An alle, welche dies sehen oder hören
zum Gruß!

Nachdem es durch einen Brief vom 18. Dezember 1884 und gez. W. J. Moore zur Kenntnis der Regierung der Neuen Republik gekommen, daß ein gewisser William John Moore, welcher sich Leutnant und Kommandant J. M. Schiff „Goshawk" nennt, am 18. Dezember 1884 die Britische Flagge an der Küste der St. Luciabai gehißt hat, auf Grund eines Vertrages mit Panda, dem Oberhaupt und Könige der Zulunation, vom 5. Oktober 1843, und genannter Moore an genanntem Tage Besitz von diesem Gebiet im Namen J. M. der Königin von England ꝛc. ergriffen hat;

Und nachdem laut Erklärung der rechtmäßigen Zuluhäuptlinge solch ein Vertrag niemals von genanntem Panda gemacht oder er oder seine Nachfolger ihre Rechte oder einen Teil derselben an irgend jemand aufgegeben haben, ausgenommen an die zuständigen Behörden der Neuen Republik;

Und nachdem ich, Lukas Johannes Meyer, Staatspräsident der Neuen Republik, im Namen des Volkes und der Regierung derselben die Herrschaft der Neuen Republik über das ganze Land, welches das Königreich Dinizulu's, König von Zululand, am 16. August 1884 erklärt habe;

Und da aus den Berichten der Inspektoren der Neuen Republik hervorgeht, daß genannter Teil der Küste St. Luciabai innerhalb der gesetzlich rechtmäßigen Grenzen der Neuen Republik liegt und rechtmäßiges Eigentum des Volkes und der Regierung der Neuen Republik ist;

Da ferner durch das Vorgehen des obengenannten W. J. Moore die Rechte und Ansprüche der genannten Regierung und des Volkes der Südafrikanischen Republik angegriffen sind;

Darum protestiere ich, Lukas Johannes Meyer, Staatspräsident der Neuen Republik auf Rat und mit Zustimmung des Exekutivrates, im Namen und Auftrag des Volkes und der Regierung der Neuen Republik und auf Ansuchen und mit Zustimmung Dinizulu's und seines Rates auf das energischste gegen die Handlung besagten William John Moore's;

Ferner thue ich kund und zu wissen, daß obengenanntes Gebiet das legale Eigentum des Volkes und der Regierung der Südafrikanischen Republik ist und von diesem Tage an die St. Luciabai ein freier Hafen für alle Nationen ist — keine ausgenommen.

Jedermann wird ersucht, davon Kenntnis zu nehmen und sich danach zu richten.

Gott erhalte Land und Volk!

Gegeben von meiner Hand in Vryheid, Neue Republik, 30. April 1885.

(sig.) D. J. Esselen, Staatssekretär. (sig.) L. Meyer, Staatspräs. d. N. R.

Litteratur.

Aus Perus Vorzeit.

Ohne Zweifel ist Peru das unglücklichste Land Amerikas. Noch bevor der unselige Krieg mit der Nachbarrepublik Chile zu endgültigem Abschluß gelangt war, begann der Bürgerkrieg, der auch heute noch, mit wechselndem Erfolge auf der einen und der andern Seite, fortdauert. Aber auch die Vergangenheit war meistenteils eine entsetzliche. Auf keiner Spanischen Kolonie lastete das Joch des Mutterlandes so schwer wie auf dieser, und blickt man auf die Episoden zurück, welche die Eroberung des Inkareiches begleiteten, so hat man recht, von einem „Trauerspiel in einem Paradiese" zu sprechen. Um so mehr müssen diese unser Mitleid erregen, als zur Zeit, da Pizarro und seine entmenschten Horden in jenes Paradies eindrangen, Peru sich zu einer im westlichen Kontinent nur noch von Mexiko erreichten Kulturstufe aufgeschwungen hatte, die in mancher Hinsicht die Spaniens im sechzehnten Jahrhundert überragte. Wie hoch jene war, das will uns Dr. Brehm in einem vor kurzem erschienenen Buche*) zeigen. Veranlaßt zu seinem Studium wurde der Verfasser, wie er selbst in der Einleitung es mitteilt, durch den zufälligen antiquarischen Ankauf des bekannten Werkes: „Allgemeingeschichte von Peru oder hervorragendste Denkwürdigkeiten der Inkas. Vom Inka Garcilaso de la Vega." Er forschte dann in Archiven und Bibliotheken nach weiteren Quellen, die Aufschluß über Perus Vorzeit zu geben vermöchten; die Frucht seiner Arbeiten ist nun das vorliegende interessante Werk. Noch eingehender, gründlicher, vor allen Dingen noch anschaulicher würde es vermutlich ausgefallen sein, wenn es Brehm vergönnt gewesen wäre, persönlich den Schauplatz der von ihm mit lebhafter Feder geschilderten Ereignisse zu besuchen, eine Zeitlang peruanische Luft zu atmen und die Überbleibsel der dortigen, durch eine Handvoll blutdürstiger und goldhungriger Abenteurer zertrümmerten Kulturstätten mit eigenen Augen zu schauen; aber auch so bietet es des Neuen in Fülle und gibt Anlaß zu wichtigen Vergleichen zwischen der Entwickelung der Zivilisation in der Neuen Welt und der auf der östlichen Erdhälfte.

Kein Leser, wenn er überhaupt Anteil nimmt an den Schicksalen untergegangener Reiche, wird Brehm's Buch unbefriedigt aus der Hand legen. Er wird sich durch dasselbe in jeder Hinsicht in eine ihm fremde Welt versetzt fühlen und eigentümliche Sitten und Gebräuche, sowie eine seltsame Staats- und Gesellschaftsverfassung kennen lernen, während auf religiösem Gebiete ihm eine überraschende Ähnlichkeit der peruanischen Auffassungen mit denen andrer Völker entgegentritt. Es ist deshalb sehr erklärlich, daß mit verhältnismäßig großer Leichtigkeit jene armen „Heiden" die katholische Religion annahmen, handelte es sich doch häufig nur um eine Umtaufung ihrer alten Götter, so daß, gerade so wie es bei den Indianern Mexikos der Fall ist, auch heute noch ihr früherer Glaube unter christlicher Decke fortlebt.

Für die Genauigkeit der angeführten Thatsachen bürgen die wiederholten Angaben der Gewährsleute. Ob diese selbst imstande waren, ein durchwegs unparteiisches Urteil zu fällen, ist freilich eine andre Frage. Immerhin muß man Brehm's Sammelfleiß anerkennen und die geschickte und ansprechende Form loben, in der er dessen Resultate uns zugänglich gemacht hat.

Carlos von Gagern.

*) „Das Inka-Reich. Beiträge zur Staats- und Sittengeschichte des Kaisertums Tahuantinsuyu. Nach den ältesten spanischen Quellen bearbeitet von Dr. med. Reinhold Bernhard Brehm, Kaiserlich deutscher Gesandtschaftsarzt zu Madrid." Jena 1885, Fr. Maukes Verlag (A. Schenk).

Digitized by Google

„Hundert Tage in Paraguay. Von Dr. Hugo Töppen." Mit einer Karte v. Paraguay. Hamburg 1885, L. Friederichsen & Co.

Erst seit einigen Jahren ist das durch die Kriege seiner Diktatoren entvölkerte Paraguay mehr in den Vordergrund des Interesses gerückt worden, seitdem man es als Auswanderungsziel für Deutsche gleich den übrigen südamerikanischen Staaten südlich vom Wendekreise in Vorschlag gebracht hat. Panegyriker fanden sich, die es in den Himmel hoben, während es anderseits nicht an denen fehlte, die es mit allen Plagen und Nachteilen behafteten, um es für deutsche Kolonisation als durchaus untauglich zu erklären. Ein verfehlter Versuch Deutsche anzusiedeln trug wesentlich dazu bei, die Vorurteile gegen dieses wenig bekannte Land bei uns zu bestärken, dessen Kenntnis nur zum kleinsten Teil und meist nur durch subjektive Darstellungen in spärlichen Schriften verbreitet war. Mit einer gewissen Spannung haben daher diejenigen, welche unparteiisch gern Authentisches über alle Verhältnisse Paraguays zu erfahren bestrebt sind, der Veröffentlichung der Erfahrungen entgegen gesehen, welche Herr Dr. Hugo Töppen, der frühere Herausgeber der Zeitschrift „Aus allen Weltteilen", während eines dreimonatlichen Aufenthaltes in jenem Lande im vorigen Jahre gemacht hat.

Sein allgemeiner Eindruck ist unsern Lesern bekannt durch einen Vortrag,*) den er bei seiner Rückkehr in der Geographischen Gesellschaft zu Hamburg, die ihm zu dieser wissenschaftlichen Rekognoszierungstour mit Mitteln ausgestattet, gehalten hat. Der nunmehr erschienene, auf über 260 Seiten ausgedehnte Reisebericht Dr. Töppen's, betitelt: „Hundert Tage in Paraguay", gehört zu den gediegensten inhaltreichsten Arbeiten der geographischen Spezialforschung, welche um so größere Anerkennung verdient, wenn man die verhältnismäßig kurze Zeit berücksichtigt, welche der Verfasser in dem fremden Lande zugebracht, sowie die mangelhaften litterarischen und kartographischen Hilfsmittel. In bezug auf letztere stieß er sehr bald bei seinen Reisen im Lande auf Unzuverlässigkeit und grobe Irrtümer der bekannten Karte des Obersten Wisner v. Morgenstern, die bis dahin eine gewisse Autorität besaß; — die hierauf bezüglichen Berichtigungen Dr. Töppen's lassen nur bedauern, daß der gewissenhafte Reisende seine Richtigstellungen nicht auf einen größeren Teil Paraguays ausdehnen konnte. — Die Reisen ins Innere, die sein kurz bemessener Aufenthalt ihm ermöglichten, hat er seinen Schilderungen nach in sorgfältiger Weise benutzt, um sich über die geographischen, kulturellen und wirtschaftlichen Verhältnisse der betreffenden Landesteile nach Möglichkeit zu unterrichten und hiernach sich auch ein Gesamturteil über Paraguay und dessen Chancen für deutsche Besiedelung und industrielle Unternehmungen zu bilden.

Auf den ersten Abschnitt des Buches, welcher die Beschreibung seiner Reisen in Paraguay enthält, können wir leider aus Raummangel nicht näher eingehen. In fesselnder Weise weiß der Verfasser hierbei seine eigenen charakteristischen Beobachtungen und Erfahrungen in die Erzählung seiner Erlebnisse einzuflechten, sodaß man von dem der Kultur noch sehr bedürftigen, aber um so zukunftsreicheren Lande ein anschauliches Bild empfängt. Der zweite Abschnitt des Buches aber, betitelt: „Paraguay mit Rücksicht auf Kolonisation durch Deutsche", erheischt in unserem Organ, als die Resultate einer objektiven Untersuchung der für uns so wichtigen Frage, eine eingehende Behandlung. Indem Dr. Töppen zunächst die Lage und Bodengestalt des Landes beschreibt, sagt er gegen die anscheinende Abgeschlossenheit und Einengung des Staates: „Der Weg zum Ozean ist jederzeit offen; in den Paraguay können zu allen Jahreszeiten Schiffe von 7 Fuß Tiefgang bis Asuncion gelangen, während kleinere bis nahe zu den Quellen des Flusses gehen; auf dem Parana bilden die Stromschnellen bei Ituzaingo nur zeitweilig ein Hindernis, während man meistens bis zu den Mündungen der Flüsse Y-guazu, Brangua und Acaray vordringen kann. Die Schiffahrt auf dem Parana und Paraguay ist für alle Stationen frei. Sollten einmal größere Umwälzungen in den Staaten Südamerikas eintreten, so wäre es vielleicht nicht undenkbar und auch in mancher Beziehung vorteilhaft, wenn sich Paraguay und Uruguay mit den drei östlichen Teilen Argentiniens und mit den drei Südprovinzen Brasiliens zu einem Staatenbunde zusammenschlössen. Dann würden viele Fragen in ein neues Stadium treten, so auch die des direkten Verkehrs von Paraguay nach Osten. Wenn Paraguay schon durch seine Lage vom Weltverkehr ausgeschlossen sein soll, was müßten da erst Bolivia und Matto Grosso sagen, von denen letzteres ganz, ersteres zum großen Teil auch noch auf den Verkehr durch Vermittlung des Paraguay-Parana angewiesen ist? Die Bodengestalt P.'s setzt der Ansiedelung kein Hindernis entgegen, denn die unbewohnbaren Sumpfgebiete nehmen nur einen verhältnismäßig kleinen Teil des Landes ein und Hochgebirge sind ebensowenig vorhanden wie Steppen oder Wüsten; Erdbeben sind völlig unbekannt." — Klima und Bodenverhältnisse erörtert Dr. Töppen mit besonderer Ausführlichkeit. Er trägt hierin die von verschiedenen Seiten gemachten klimatologischen Beobachtungen zusammen, unter denen die des Deutschen Vizekonsuls Herrn Mangels in Asuncion bei weitem die wichtigste Grundlage bilden.*) Welches ist nun der Einfluß des Klimas in Paraguay auf den Menschen und seine Thätigkeit? Obgleich subtropisch, darf man es durchaus nicht mit dem Klima tropischer Küstenorte in einer Linie stellen, wie etwa Rio, Sansibar oder Singapur, denn es fehlt die ewige Gleichheit der feuchten Wärme; die Nacht bringt Abkühlung, der Abend und der Morgen sind meistens herrlich, die Temperatur wechselt oft und schnell, sodaß der Organismus nicht erschlafft. Zweifellos kann sich der Europäer ohne Schaden an das Klima von Paraguay gewöhnen, und zwar geschieht dies ziemlich schnell. „Unter allen Deutschen," sagt Dr. Töppen, „die ich in Paraguay gesprochen habe, war keiner, der das Klima getadelt hätte; „gegen das Klima läßt sich gar nichts sagen", war der gewöhnlich gehörte Ausdruck. Andre, die sonst schlechte Erfahrungen gemacht hatten, sagten: „das Klima ist das Beste an dem Lande." Nicht einmal über die Hitze klagten die Leute, viele behaupteten

*) Deutsche Kolonialzeitung I. S. 243.

*) Auch einer der Experten der Südamerikanischen Kolonisationsgesellschaft zu Leipzig, Herr H. Schneider, hat seinem klimatologischen Bericht über Paraguay, den die Deutsche Kolonialzeitung im vorigen Jahrgang, S. 4—9 und 32—35, veröffentlichten, Mangel's langjährige Beobachtungen ebenfalls zu Grunde gelegt. Diese Abhandlung citiert übrigens vielfach Dr. Töppen als die einzig ausführliche über dieses für die Beurteilung der Kolonisationsfrage so wichtige Thema. Die Red.

Digitized by Google

sogar, daß die Eingewanderten, die hohen Hitzegrade besser ertrügen als die Eingeborenen. Von extremer Hitze kann übrigens nicht die Rede sein, 31° R. kommen nur ganz vereinzelt vor, also Temperaturen, die auch in mitteleuropäischen Breiten beobachtet werden." Die zweite Frage: ob es für den Deutschen möglich ist, bei diesem Klima die schweren Arbeiten des Ackerbaus zu verrichten? glaubt Dr. Töppen bejahen zu dürfen, — von dem Grundsatz ausgehend, daß es sich um kleinbäuerlichen Betrieb handelt, in welchem der Einzelne fast alle zum Unterhalt einer Familie nötigen Produkte und einige zum Verkauf anbaut. Wäre von Großwirtschaft die Rede, mit Anlage große Felder derselben Fruchtart ꝛc., so wäre die Frage zu verneinen, denn in der heißen Jahreszeit können nur die Morgen- und Abendstunden zu schwerer Arbeit auf dem Felde benutzt werden, dazwischen ist eine Ruhepause notwendig nicht gut unter 4 Stunden, doch besser noch von 6 St. (von 10—4 Uhr). Die übrig bleibende Zeit reicht hin für die Arbeiten dieser Jahreszeit und im Hause gibt es auch Arbeit genug für den Kolonisten. Auch der Paraguayer hält unter allen Umständen eine Siesta, die Straßen sind dann wie ausgestorben. In Asuncion sind die frühesten Morgenstunden, von 5 und 6 Uhr an, die Hauptverkehrsstunden. Warme Kleidung ist bei dem plötzlichen Temperaturwechsel anzuraten. Hingegen ist Barfußgehen dort, gleich den Eingeborenen, den Kolonisten zu empfehlen; die älteren Einwanderer haben sich auch fast ganz daran gewöhnt; es gilt dort durchaus nicht für Schande. Die Vorteile bestehen darin, daß der Fuß nicht schwitzt, also nicht so sehr das Ungeziefer anlockt, außerdem kann er beim Überschreiten jedes Baches gereinigt und erfrischt werden, was der Eingeborene in ausgiebiger Weise thut. Ein praktischer Beweis, daß der Deutsche im Klima von Paraguay leben, arbeiten und sich fortpflanzen kann, ist im großen noch nicht geliefert, denn die Zahl unsrer Landsleute, die in Paraguay länger als ein Jahrzehnt leben, ist ganz gering. Doch glaubt Dr. Töppen das in seinen klimatischen Verhältnissen ziemlich nahestehende Südbrasilien, wo die Deutschen physisch gut gedeihen, als Beweis heranzuziehen. — Über die Gesundheitsverhältnisse sind nur wenige Aufzeichnungen vorhanden. Dr. Töppen citiert die Äußerungen eines am längsten in Paraguay ansässigen europäischen Arztes (Dr. Stewart), welcher u. a. sagt: „Das Klima des Landes ist sehr gesund; viele der Krankheiten, welche in Europa große Verheerungen anrichten (so der Typhus), sind unbekannt oder treten in milder Form auf. Das intermittierende Fieber (Chucho) kommt in feuchten Thälern zuweilen vor, doch ist es gutartig." In bezug auf Fieber bemerkt Dr. Töppen alsdann: „Der vielberufene Chucho, den manche als eine wahre Geißel Paraguays hingestellt haben, ist ein Wechselfieber, welches einer gewöhnlichen Chininbehandlung nach allem, was ich erfahren habe, schnell weicht und welches Einen nicht ohne persönliches Verschulden befällt, so durch Arbeiten an nassen Wintertagen im Freien, ohne sich durch Kleiderwechsel u. s. w. vorzusehen, oder durch unregelmäßige Lebensweise in den Wäldern ꝛc. Auf der deutschen Kolonie sind bis November 1883 nur 9 Fälle von Chucho vorgekommen, was bei der Ankunft resp. Durchzug von ca. 500 Einwanderern nicht viel genannt werden kann.



Maupa in

(Aus der „Gartenlaube" 1

Digitized by Google



enguinea.

der Verlagsbuchhandlung.)

Ein junger Arzt, der mit Dr. Töppen gleichzeitig nach Paraguay kam, hatte in über 3 Monaten noch keinen Chuchokranken gesehen. Dr. Töppen selbst schreibt, daß er während seines Aufenthalts nicht einmal dem leisesten Unwohlsein unterworfen gewesen, trotzdem er sich nicht schonte. Mäßigkeit im Essen und Trinken, Spirituosen gar nicht oder wenig, dem Maté sich nicht allzusehr hingeben und auch sonst das Nervensystem schonen, sind außer gesunder Wohnung und Kleidung in diesem subtropischen Klima das einfache Geheimnis des Wohlbefindens für den Europäer.

Das Kapitel: „Tier- und Pflanzenwelt, Mineralien, Viehzucht und Ackerbau“ zeigt in ausführlicher Weise die vielen Vorzüge des Landes vor andern südamerikanischen Gebieten; sicherlich eignet sich Paraguay seiner Natur nach für Ackerbau noch besser als für Viehzucht. Der Boden muß im allgemeinen als günstig betrachtet werden; — die „rote Erde“ gilt den Paraguayern als der beste Boden. Dieselbe kommt in verschiedener Beschaffenheit vor, ihre Farbe ist auf den starken Eisengehalt zurückzuführen. Bei San Lourenzo nahe Asuncion grub man 30 m tief, ohne das Tiefende der roten Erde zu erreichen. Die Konsistenz derselben ist so bedeutend, daß man Brunnen u. s. w., die man darin anlegt, nicht auszumauern oder mit Holz zu verkleiden braucht. Mais, Maniok, Zuckerrohr, Kaffee, Tabak, Baumwolle und Wein werden am meisten gezogen. Für Weizen ist das Klima zu warm, — mit Hafer und Gerste hat man Versuche gemacht, doch meistens nur Grünfutter erzeugt. Unsre Kartoffel, wo sie bei geeigneter Auswahl des Bodens gedeiht, gibt große aber mehlarme Knollen; dagegen ist die Batate allgemein verbreitet. Bei sorgsamer Kultur würde Paraguay an Südfrüchten eine Fülle trefflicher Arten hervorbringen; die Apfelsine bildet bei dem Paraguayer so zu sagen einen Bestandteil des täglichen Brotes, — ihre Kultur bedarf wenig Mühe, schon im 4. oder 5. Jahre bringen junge Anpflanzungen Früchte; ein Orangenhain gehört zu jeder vollständigen Ansiedelung.

Von besonderem Interesse ist das Kapitel: „Verkehrsmittel, Handelsverhältnisse, Absatz und Erwerb, Aussichten und Ratschläge für Einwanderer.“ Die einzige Bahnlinie ist die 72 km lange, von Asuncion bis Paraguay führende; die Weiterführung der Strecke bis Villa Rica wartet noch auf ausländisches Kapital. Außerdem existiert nur noch eine einzige regelmäßige Landverbindung in Diligencen. Eine Telegraphenlinie besteht nur das Bahngeleise entlang, eine zweite längs des Paraguay bis zum Parana (die früher schon bestand, aber im Kriege zerstört worden) ist im Bau. Den Postverkehr im Lande vermitteln reitende Boten. Es gibt nur einfache Landwege, daher nur die großen zweirädrigen Karreten als Fuhrwerk brauchbar sind. Dagegen sind die Schiffsverbindungen nicht so schlecht; zwei brasilianische Dampfer gehen monatlich bis nach Matto Grosso hinein, ein paraguayscher Dampfer monatlich hin und her zwischen Montevideo und Corumba in Matto Grosso (Ausgangspunkt eines viel benutzten Weges nach Bolivia), fünftägig gehen Dampfer von Buenos Aires nach Asuncion und zweimal wöchentlich Dampfer zwischen Asuncion und Concepcion; ferner auf dem sogenannten Alto Parana — dem oberen Parana,

Digitized by Google

von der Paraguaymündung aufwärts — alle zehn Tage ein Dampfer bis Ituzaingo. Dazu kommt noch der Verkehr ziemlich vieler, aber meist kleiner Segelschiffe. Dr. Töppen erwähnt sodann die Preise für den Personen- und Frachtverkehr, letzterer ist sehr hoch, daher für den Handel sehr hemmend. Schwerer noch fällt für den Handel ins Gewicht, daß die Dampferlinien mit keiner nach Europa gehenden in organischer Verbindung stehen. Sicherlich wäre es für die Zukunft Paraguays von hoher Wichtigkeit, wenn z. B. eine der deutschen nach den La Plata-Häfen gehenden Linien 2 bis 4 kleine Dampfer für die Fahrt auf dem Parana und Paraguay in Dienst stellte und dadurch direkten Verkehr mit Europa anbahnte.*)

Über den Im- und Export citiert Dr. Toeppen die Angabe unsers Konsuls in Asuncion; bei Mangel an Industrie werden viele Produkte und Fabrikate eingeführt, die das Land sehr gut selbst erzeugen könnte. Der Handel wird in den Häfen wie im Inlande vorzugsweise durch italienische Kaufleute vermittelt, welche unter sich sehr zusammenhalten und Kaufleuten andrer Nationalitäten das Aufkommen erschweren. Betrachten wir nun die Aussichten auf Absatz und Erwerb für den Einwanderer, speziell für den Deutschen, „so sind dieselben zur Zeit nicht gerade die günstigsten". Zunächst ist fast gar kein Bedürfnis da nach wissenschaftlich vorgebildeten Berufsgenossen wie Lehrer, Ärzte, Feldmesser, Ingenieure, Chemiker, Geistliche 2c. Kaufleute, die aufs Geratewohl nach Paraguay gehen würden, haben gar keine Aussicht eine Stelle zu finden, denn der deutschen Kaufleute gibt es dort kaum ein Dutzend und die andrer Nationen finden unter ihren Landsleuten Auswahl genug. Gründliche Kenntnis der Orts- und Landesverhältnisse, des Spanischen und womöglich auch der Guaranisprache sind Vorbedingung.**) — Handwerker könnten in mäßiger Anzahl ihr Brot dort finden, wenn sie nach dem Rate Landeskundiger den Ort zur Niederlassung auswählen; hierbei dürfte es sich aber nur handeln um: Schmiede, Stellmacher, Tischler, vielleicht einzelne Maurer, Schuster, Schneider und Waffenschmiede. Für Tagelöhner ist schwerlich ein Fortkommen. — Auch der Ackerbau hat in Paraguay einen schweren Stand, denn der Ansiedler ist beim Verkauf seiner Produkte dort übel daran, da die Zahl der Abnehmer in der Nachbarschaft sehr gering ist, indem die Mehrzahl der Paraguayer Ackerbauer sind. Der Händler hat in Paraguay, wie auch in andern südamerikanischen Ländern, ein noch viel weiteres Gewissen als bei uns; der Paraguayer schlägt gleich nach der Ernte seinen Mais, seine Bohnen und seinen Tabak zu niedrigen Preisen los und der fremde Ansiedeler ist hierzu auch meist genötigt; da er nun mit einem mittleren Preise seine Berechnungen gemacht hat, sieht er sich arg getäuscht. Eine besondere Schlauheit entwickeln die Kaufleute darin, mit Waren statt mit Geld zu bezahlen und so doppelt zu verdienen. Mit dem Anbau von Produkten, die des Exports nach Europa fähig sind, ist für den einzelnen und nur auf sich angewiesenen Ansiedler zur Zeit noch kaum etwas zu machen. Wenn auch 10 oder 20 Ansiedler anfangen, Baumwolle oder Kaffee zu bauen, wie sollen sie es anstellen ihr Produkt zu verwerten? Nur kapitalkräftige Unternehmungen im großen Umfange könnten vielleicht den Anbau solcher Produkte in Schwung bringen und lohnend machen, man vergesse aber nicht, daß unter den Produkten, die Paraguay erzeugen kann, keines ist, das nicht auch von andern, Europa näher gelegenen Ländern hervorgebracht wird und zwar in großer Menge und unter dem Schutze alter Handelsverbindungen und Verkehrseinrichtungen. — Schneller und leichter als der Ackerbauer kommt in Paraguay der Viehzüchter vorwärts, besonders mit leidlichem Kapital. Der kleine Viehzüchter, der vielleicht nicht mehr als 50 oder 100 Stück Vieh hält, siedelt sich am besten in der Nähe der wenigen größeren Ortschaften an, erzieht möglichst viel Milchkühe, verkauft gute Stücke an die Fleischer, zähmt Ochsen zum Karreetenziehen u. s. w.; daneben baut er natürlich an, was er für sich braucht. Dr. Töppen entwickelt noch weiter die günstigen Aussichten für eine rationelle Viehzucht; auf Absatz ist stets zu rechnen, da Paraguay alljährlich noch Vieh importiert. Zum Schlusse dieses Kapitels erwähnt er, wie teuer man dort alle Produkte europäischer Industrie bezahlen muß, denn erstens wird fast alles von Buenos Aires bezogen, wo zunächst hoher Eingangszoll und hoher Verdienst der Kaufleute, — zweitens kommt hinzu hoher Eingangszoll in Paraguay und großer Nutzen der Kaufleute in Asuncion, — drittens die Rechnungseinheit des Real, der zehnte Teil des Peso oder Patacon = ca. 40 Pfennig. Jede Kleinigkeit kostet einen Real, z. B. ein kleiner Pinsel, ein einzelner Knopf, ein Blechlöffel 2c.

In dem Kapitel „Politische Verhältnisse, öffentliche Sicherheit und Ordnung" hebt Dr. Töppen hervor, daß die ungünstige finanzielle Lage des Landes — (die Einnahmen von Ein- und Ausfuhrzöllen, Patenten 2c. decken kaum die notwendigsten Ausgaben, die Zinsen der englischen Schuld von 1½ Millionen £ werden nicht bezahlt, die enormen von Brasilien, Argentinien und Uruguay berechneten Kriegskosten sind gar nicht anerkannt worden, abgesehen von 13 Millionen Patacon als Entschädigung an brasilianische und argentinische Privatleute) — auf den Einwanderer wenig Einfluß hat, da das System indirekter Steuern besteht und bestimmte Teile der Staatseinkünfte zur Unterstützung der Einwanderung ausgesetzt sind. Auch bei etwaigen, durch finanzielles Unvermögen entstehenden Umwälzungen der politischen Verhältnisse Paraguays wird man sicherlich den Privatbesitz der Ansiedler achten. Es ist allerdings richtig, daß Regierungsland für die englische Anleihe verpfändet worden ist, aber deswegen hat die Regierung doch die Macht behalten, gültige Landverkäufe abzuschließen. Daß in bezug auf den privaten Grundbesitz viel Unklarheit, ist nach den früher unruhigen Zeiten natürlich; man muß daher bei Landkäufen mit aller Vorsicht zu Werke gehen. Die Sicherheit des beweglichen Besitzes ist eine vollkommene, ebenso ist die persönliche Sicherheit durchaus zufriedenstellend, man hört äußerst selten von Anfällen oder dergl., sodaß es kaum gewagt

*) Bedauerlicherweise werden uns die Franzosen, welche neuerdings auf Paraguay ihr Augenmerk geworfen haben, darin zuvorkommen. Wie uns mitgeteilt wird, wird in den nächsten Monaten eine direkte Dampferlinie nach Asuncion von einem der französischen Häfen eröffnet werden. Die Red.

**) Gleiches gilt auch in bezug auf alle südamerikanischen Staaten, daß nämlich tüchtige Kenntnis der Landessprache und der eigentümlichen Verhältnisse von Jedem als erste Bedingung beansprucht wird, der eine Stellung als Kaufmann sucht, und da überall weit mehr Angebot als Mangel an kaufmännischen Kräften ist, so ist es purer Leichtsinn, wenn noch immer junge Leute aufs Geratewohl „hinaus" gehen. Die Red.

Digitized by Google

genannt werden kann, wenn einer allein und ohne Waffen im Lande umherreist. Wenn auf der deutschen Kolonie Klagen über die persönliche Sicherheit vorgekommen, so sind es die unlautern Elemente unter unseren Landsleuten, die dies verschuldet haben.

Das nächste Kapitel: „Die bisherigen Kolonisations-Unternehmungen in Paraguay; Stellung der Fremden, besonders der Deutschen im Lande; Aussicht und Wünsche für die Zukunft" ist insbesondere belehrend, aus ihm ergibt sich dann die Nutzanwendung, welche Dr. Töppen an der Hand der Geschichte der verschiedenen Kolonisationsversuche und auf Grund der gegenwärtigen Zustände der wenigen bestehenden Ansiedelungen in dem drauffolgenden Schlußkapitel zu ziehen wohl berechtigt sein dürfte. Erwähnen wir zuvörderst kurz die mit Nicht-Deutschen gemachten Kolonisationsversuche. Im Jahre 1853 betrieb ein Haus in Bordeaux geschäftsmäßig die Einfuhr von französischen Kolonisten im Einvernehmen mit dem älteren Lopez, aber schon nach Jahresfrist waren die unruhigen Elemente aus einander gelaufen. Ein i. J. 1872 mit mehreren Tausend Engländern in pomphafter Weise inszenierter Einwanderungsversuch, laut Vertrag mit dem Londoner Bankhause Robinson, Fleming & Co., (mit welchem Paraguay seine zweite Anleihe abgeschlossen), schlug ebenfalls fehl. Der spekulative Londoner Werbeagent hatte Krethi und Plethi zusammengelesen, abenteuerlustige Leute, die natürlich alles andre waren als „Ackerbaukoloniekandidaten" für Paraguay. Der Schaden, der dem Lande durch diesen gänzlich mißglückten Kolonisationsversuch erwuchs, bestand außer dem Verlust von 40 000 £ Sterling vor allem darin, daß die Davongelaufenen sich zumeist nach Argentinien wandten und dort und in Europa die haarsträubenden Schilderungen über Paraguay verbreiteten, die absolut nicht der Wirklichkeit entsprechen: von dem mörderischen Klima, von der Unmöglichkeit für den Europäer dort zu arbeiten ꝛc. Dr. Töppen citiert hierbei einen ausführlichen Bericht Richard Napp's über dieses Schwindelunternehmen aus der „La Plata-Monatsschrift" Jahrgang 1873, der, so unglaublich er klingt, doch wahrheitsgetreu und typisch ist für manche andere in großem Stile angelegten, in nord- und südamerikanischen Staaten vorgekommenen Kolonisationsunternehmungen, die Unsummen resultatlos verschlangen. Dr. Töppen bemerkt zu Napp's Bericht: „er stellt nach allem, was ich gesehen und von den im Lande Gebliebenen erkundigt habe, die Sachlage richtig dar; weder das Klima, noch der Boden des Landes, noch das Verhalten der Paraguay'schen Regierung war an dem Scheitern der Unternehmung Schuld, sondern die Untauglichkeit und Unlust der Kolonisten und die gewissenlose Verwaltung." — Die erste deutsche Kolonieanlage geschah i. J. 1871. An der Straße zwischen Paraguary und Yaguaron angelegt, war sie nur von kurzem Bestand, obgleich es Leute waren, die schon in Brasilien und Uruguay gewesen. Der dichte Urwald, deren Bäume dort nicht zu verwerten, vor allem aber völliger Wassermangel und Fehlen von nahem Weideland, waren die Ursachen des schnellen Mißerfolges dieses Versuchs. Dr. Töppen fand bei seinem Besuche der Kolonie nur noch eine Familie von den ursprünglichen Ansiedlern vor, welche sich im Laufe der Jahre ein ganz hübsches Grundstück geschaffen, aber in einem gegen zwei Leguas entfernten andern Orte ihr Vieh hält. Man baut dort namentlich Luzerne; ein deutscher Schweizer baut Zuckerrohr und brennt aus demselben Branntwein. An andrer Stelle des Landes sind von den früheren Kolonisten versprengt noch mehrere zu finden, teils als Handwerker, teils als Ansiedler.

Der kostspielige Fehlschlag der englischen Einwanderungsspekulation vom Jahre 1872 ließ die Frage europäischer Kolonisation bis zum Jahre 1881 ruhen, bis der jetzige Präsident Caballero sie aufnahm, indem er ein Kolonisationsgesetz schuf, das den Einwanderern ganz außerordentliche Vorteile gewährte. Aus deutschen Einwanderern aus der Berliner Gegend, welche durch diese Vergünstigungen angezogen wurden, entstand alsbald die Kolonie San Bernardino, auf welche nur Deutsche aufgenommen werden. Leider wurde hierbei den ersten Neuankömmlingen die Auswahl des Platzes für die Ansiedelung überlassen, und sie ließen sich urteilslos hierbei von der landschaftlichen Schönheit der Gegegend am See Ypacaray bestechen, wo der Boden ein sandiger, leichter war, der wenig hergab. Derselbe ist kaum als Weide zu benutzen. Dr. Töppen fand die Ländereien bei seinem Besuche braun vom Sonnenbrand. Das anfangs nur eine Quadratlegua große Kolonialgebiet wurde später auf die ganze Umgegend des auf den Kordillen gelegenen Fleckens Altos ausgedehnt, auf circa 25 Quadratleguas; weiter hinauf fand sich denn hier auch weit besserer Boden, sodaß unten am See nur wenige geblieben sind. Ein großer Teil des Kolonialgebietes ist mit Wald bestanden, Weideland ist nicht vorhanden; an Wasser ist kein Überfluß, — besonders in den trockenen Jahren, wie die beiden ersten waren, müssen die Kolonisten es sehr weit herholen. Über Klima und Gesundheitsverhältnisse hörte Dr. T. nur Lobendes, auch bei denen, die sonst gern allerhand zu tadeln hatten. Ein Nachteil der Kolonie ist, daß dieselbe nicht ordentlich vermessen und nicht in Lose eingeteilt ist, daß die Kolonisten sich ganz zerstreut nach Belieben ansiedeln, sodaß gegenseitige Unterstützung, nachbarlicher Zusammenhalt ꝛc. kaum möglich, — ein besonderer Nachteil aber ist, daß die Kolonie auf ein Gebiet gelegt ist, das auch von Eingeborenen besetzt ist. Es entstehen hieraus viele schädliche Einwirkungen für die Entwickelung der Kolonie. Zu den Übelständen gehört aber ferner der unbequeme, kostspielige Verkehr mit der Hauptstadt, wodurch die Ansiedler für ihre Produkte auf die Kleinhändler in Altos angewiesen sind. Die meisten bauen zur Zeit fast nur die gewöhnlichsten, zur täglichen Nahrung dienenden Produkte, wie Mais, Bohnen, Maniok, Kürbis, Melonen u. s. w. Einige haben mit Baumwolle Anfänge gemacht und setzen Hoffnungen darauf, andere betreiben kleine Industrien, wie Bereitung von Apfelsinenwein, von Maisbier u. s. w.; ein am See angesiedelter Schweizer hat einen größeren Viehstand und macht Dauerkäse, den er in Asuncion gut verkauft. Der wundeste Punkt der Kolonie ist aber die zum großen Teil für den Ackerbau — noch dazu in einem subtropischen Lande — gänzlich ungeeignete Berufsart der zusammengewürfelten Ansiedlerzahl; Studenten, Zahnärzte, Lehrer, Maler, Klempner, Schuster, Schneider und andre Handwerker, ja Bummler aller Art bilden das Kontingent dieser deutschen Pioniere in Paraguay und welche Übelstände durch dieses Material für das Kolonisationsunternehmen entstanden, entwickelt Dr. T. nach seinen eigenen Einblicken in eingehender Weise. Ein guter Stamm,

Digitized by Google

meint derselbe aber, wird wohl auf San Bernardino zurückbleiben und dann wird die Kolonie sich trotz aller Schwierigkeiten langsam fortentwickeln. Als ein günstiges Zeichen betrachtet es Dr. Töppen, daß gerade die Kolonisten, die früher in andern südamerikanischen Staaten gewesen, ihre Zufriedenheit aussprachen. Den Koloniedirektor Herrn Schärer, ein Schweizer, hat Dr. T. als einen ruhigen, etwas pflegmatischen, wohlwollenden und mit den Landesverhältnissen anscheinend gut vertrauten Mann kennen gelernt. Die Regierung ist vom besten Willen in der Kolonisationsangelegenheit beseelt, aber da die zur Disposition stehenden Mittel nicht bedeutend sind, so würden dieselben versagen, wenn die Einwanderung große Dimensionen annähme; neuere Mitteilungen (Ende 1884) besagen bereits, daß jetzt nur Familien, und zwar 6 Monate lang, mit barem Gelde unterstützt werden.

Es drängt uns zum Schluß. Fassen wir nach Dr. Töppen die Resultate seiner Beobachtungen zusammen: *was spricht für, was gegen die Auswanderung, speziell von Deutschen, nach Paraguay?* Lage des Landes ist vorteilhaft, Bodengestaltung günstig, das Klima ist warm, doch zuträglich, es gestattet dem Europäer Leben und Arbeit bei angemessener Lebensweise; die Natur ist in jeder Beziehung eine reiche, zum großen Teil unausgebeutet; für Viehzucht und Ackerbau sind die Naturbedingungen fast überall günstig. Dazu kommen ruhige politische Verhältnisse, große öffentliche Sicherheit, eine eingeborene Bevölkerung, mit welcher bei einigem Verständnis für ihre Eigenart gut auszukommen ist, relativ günstige Verhältnisse in bezug auf Polizei- und Rechtszustände. Schwierigkeiten dagegen setzen dem gedeihlichen und schnellen Fortkommen des Einwanderers die Verhältnisse des Handels und Verkehrs entgegen, der Export ist unentwickelt und kann durch die Anstrengungen kapitalloser, nur auf ihre Arbeitskraft angewiesener Kolonisten nicht gehoben werden. Ein nicht zu unterschätzender nachteiliger Punkt ist für jetzt die augenblicklich wenig angesehene Stellung des Deutschtums in Paraguay.*)

Wer nach Paraguay gehen will und ist es ein kleiner, wenig oder gar nicht bemittelter Ackerbauer, erwarte jedenfalls nicht mehr, als unter schwerer Arbeit allmählich eine bescheidene Existenz zu gewinnen. Ohne Anschluß an irgend ein größeres Unternehmen, z. B. die Staatskolonie, wird ihm aber auch dieses unter den gegenwärtigen Verhältnissen schwer werden. Wer mit ein paar Tausend Mark hinübergeht, um es in Ackerbau anzulegen, gehe sehr besonnen drüben zu Werke; er kaufe sich lieber Vieh und treibe Ackerbau nur für seinen Bedarf. Wer über 10 bis 15 000 *M* verfügt, fasse von vornherein die Viehzucht ins Auge, sei aber gleichfalls sehr vorsichtig in der Anlage seines Kapitals und lerne erst Land und Leute kennen. Nicht dringend genug zu warnen ist aber vor der landläufigen Meinung, als könne man in einem Lande wie Paraguay so ohne weiteres an Stelle der seitherigen in der Alten Welt betriebenen beliebigen Berufsart den Ackerbau betreiben. In diesem Sinne tritt auch Dr. T. sehr entschieden gegen die Art und Weise auf, wie Dr. Mevert in seiner Schrift über Paraguay die Auswanderung nach dort empfiehlt; er bezeichnet es als „*ein sehr gewagtes Spiel*", das Herr M. treibt, wenn er sagt: „ich stehe nicht an, allen solchen, denen das Vaterland keine Arbeit und keinen Unterhalt gewährt, zu raten, nach Paraguay zu gehen . . ." — zumal er hiermit den Mahnruf an unsere jungen Kaufleute, Gelehrten und Beamten verbindet: „sie alle müssen ihre Schreibpulte verlassen und in den Stand der Ackerbauer zurückkehren, wenn sie nicht verkommen und das geistige Proletariat vermehren wollen u. s. w." — „und da kein Boden hierzu in Europa,— darum auf nach Paraguay, wo die Heimstätte umsonst geboten oder für ein Billiges überlassen wird!" Wir freuen uns, daß Dr. T. bei aller seiner Liebe zu Paraguay doch gegen diese Art der Propaganda Front macht. Schriften in dieser Form voll maßloser Übertreibung stiften nur Unheil an und nutzen am wenigsten dem Lande, zu dessen Gunsten sie geschrieben.

Mit dem Citat aus Dr. Töppens Werk: „Die Besiedelung Paraguays mit Europäern kann nur sehr allmählich vor sich gehen; die Kultur macht eben sowenig Sprünge wie die Natur" — wollen wir unser Referat schließen, um diese hunderttägigen paraguayischen Studien eines gewissenhaften deutschen Forschers unsern Lesern aufs angelegentlichste zur Lektüre zu empfehlen. Sie werden mit uns übereinstimmen in der Würdigung der reichen Belehrung, der Objektivität und der fesselnden Darstellungsweise dieses Werkes, welches die deutschen Beziehungen zu Paraguay sicherlich erweitern und befestigen wird.

R. L.

*) Alle andern fremden Nationalitäten stehen den Deutschen in bezug auf öffentliche Achtung voran. Die Italiener (von denen es an 5 000 im Lande geben soll) zeichnen sich durch besonderes Zusammenhalten aus, unterstützen sich gegenseitig, gründen Kompanieschäfte, haben reiche Förderer. Die Franzosen, meist Gewerbtreibende und Gastwirte, sind geachtet und obgleich nur einige Hundert an der Zahl, haben einen Berufskonsul. (Nach Dr. T.)

„*Die Hügelstämme von Chittagong. Ergebnisse einer Reise im Jahre 1882 von Dr. Emil Riebeck.*" Berlin, 1885. Asher & Co.

Mit tiefer Wehmut gehen wir an die Besprechung des letzten Werkes eines plötzlich Dahingeschiedenen, den wir noch in voller Jugendkraft wähnten nach einem erst vor kurzem an uns gerichteten Schreiben des unermüdlichen, für die Erforschung der Erde begeisterten Gelehrten, welches von seinen weittragenen Plänen für die nächste Zukunft berichtete. Aber statt nach den Gestaden Afrikas und den paradiesischen Inseln des Stillen Ozeans, sollte Dr. Emil Riebeck die Reise ins Jenseits antreten, — zur innigen Betrübnis seiner vielen Freunde und Verehrer in beiden Hemisphären. Was die wissenschaftlichen Kreise besonders unsers Vaterlandes in dem infolge einer Lungenlähmung in einem einsamen Graubündener Kurorte plötzlich Verstorbenen verloren haben, ist wohl allgemein bekannt, ist doch sein Name oft ehrend genannt worden in Verbindung mit den reichen Sammlungen — die Ausbeute seiner eigenen überseeischen Reisen — welche er öffentlichen Instituten und Museen überwiesen, um sie dem Volke zu wissenschaftlicher Belehrung, wie zur Verwertung im Kunsthandwerk zu gute kommen zu lassen. Dr. Emil Riebeck gehörte zu den wenigen, welche ihre Glücksgüter benutzen, um der Wissenschaft allein zu dienen; sein Lebenswerk und Lebensglück suchte und fand es ausschließlich darin, durch eigene ethnologische und anthropologische Studien in fernen Landen, mit Hintansetzung seiner Gesundheit, die Kenntnis unerforschter Völker zu fördern, geographische Expeditionen auszurüsten oder zu unterstützen, — und auch die Bestrebungen des Deutschen Kolonialvereins hat er von Anfang an mit der ihm eigenen Wärme zu den seinigen ge-

Digitized by Google

macht, indem er einen besonderen Eifer entwickelte, demselben überall, wohin er sich wandte, Mitglieder zuzuführen. Ehre dem Andenken dieses edlen, selbstlosen, idealen Mannes!

In dem uns vorliegenden reich ausgestatteten Werke hat Dr. Riebeck die Ergebnisse seiner gefahrvollen Durchwanderung der fast unbekannten, erst von wenigen Europäern betretenen Berglande der Chittagongs, welche nahe der Westküste des nördlichsten Teils der hinterindischen Halbinsel gelegen, ausführlich dargelegt. Der erste Abschnitt enthält die Beschreibung der Reise selbst, welche der junge Forscher im Februar 1882 von Kalkutta aus zur See nach Chittagong am Karnaphurefluß und von dort weiter zu den halb- und ganzbarbarischen Stämmen des Berglandes unternommen. Er erzählt seine, an Schwierigkeiten aller Art überreich gefahrvollen Wanderungen und Fahrten bald auf Bergströmen in erbärmlichen Kanoes, bald zu Fuß über wildes Gebirg, durch Dschungeldickicht und Urwald zu den Ortschaften dieser, von europäischer Kultur noch unbeleckten, Stämme einfach und anschaulich. Alle Strapazen, Entbehrungen, Leiden und Gefahren vermochten den Reisenden nie von seinen wissenschaftlichen Zwecken abzulenken und in deren Erfüllung lässig zu machen. Unter den feindlichsten Umständen sehen wir ihn ununterbrochen photographische Aufnahmen von Menschen, Orten und Landschaften nehmen; sehen ihn Messungen von menschlichen Proportionen und von Gebirgshöhen, des Luftdrucks und der Temperatur machen; mit dem Aufgebot aller Beredungs- und Verführungskünste und verschwenderischen Reisgaben an die von Hungersnot Heimgesuchten bei den Bewohnern um Überlassung charakteristischer Erzeugnisse über Hausindustrie werben. Zahlreiche vorzügliche Abbildungen in Licht- und Farbendruck, sowie in Holzschnitt veranschaulichen die reiche wissenschaftliche Ausbeute des Forschers. Auf mehreren Tafeln sind besonders die farbigen Gewebe und Flechtwerke, welche die Eingeborenen zu Schmuck und Bekleidung anfertigen, durch ein Zusammenwirken von Photographie und Farbendruck in einer Wahrheit wiedergegeben, welche bis zur sinnlichen Täuschung geht. Der hieran sich anschließende gründlich behandelte ethnologische Teil ist ebenfalls aus der Feder Dr. Riebeck's, während der folgende anthropologische Teil von Prof. Virchow und Dr. Grünwedel geschrieben ist. — Einen Teil des Textes zu den Bildern der Tierschädel lieferte Prof. Kühn in Halle. — Die Reichhaltigkeit der Ergebnisse dieser zweimonatlichen Reise des kühnen Forschers lassen es um so mehr bedauern, daß er an der vollen Durchführung seines ursprünglichen Reiseplanes durch das Eintreten der Regenzeit und seine schwere lebensgefährliche Erkrankung am Fieber mitten im Urwalde verhindert worden.

Eine Papua-Idylle.

Dr. Otto Finsch, dessen Name als Südsee-Reisender und als Bevollmächtigter der Neuguinea-Kompanie unsern Lesern bekannt, hat jüngst in der „Gartenlaube" einen Besuch in einem Papuadorfe auf Neuguinea in so anziehender Weise geschildert, daß wir einige Abschnitte aus dem fesselnden Artikel als Erläuterung unseres von dem Reisenden selbst gezeichneten und der freundlichen Einwilligung der „Gartenlaube" zu dankenden Bildes hier folgen lassen:

* * *

An der Südostküste Neuguineas liegt Aroma, eine der fruchtbarsten und reichsten Landschaften. Sie erstreckt sich längs Kepel-Bai und zählt auf einer Entfernung von nur 12 bis 15 Seemeilen an 32 Dörfer und Siedelungen. Von See aus sieht man wenig von denselben, da sie meist durch einen dichten Gürtel hoher Pandanusbäume, welcher die niedrigen Dünen des breiten ebenen Sandstrandes bekleidet, verdeckt werden. Hinter diesen Dünen ist äußerst fruchtbarer Boden, mit wahren Wäldern von Kokospalmen, und in der Nähe derselben, in reichen Plantagen von Bananen, Jams, Taro, Zuckerrohr und dergleichen liegen die Siedelungen der Eingeborenen versteckt. Die Bevölkerung ist also eine sehr zahlreiche und mag leicht etliche Tausende betragen, wobei nur der Küstenstrich in Betracht kommt. Weiter im Innern der Insel, deren schön gegliederte namenlose Gebirge aus der Ferne sichtbar sind, leben andre rassenverwandte Stämme, die indes eine ganz verschiedene Sprache sprechen und mit den Küstenbewohnern nur zum Teil in Tauschverkehr stehen, mehr aber mit ihnen kämpfen.

Die Papuas von Aroma sind ein schöner Menschenschlag von hohem Wuchse, gut gebaut, mit fleischigvollen Gliedern und machen den Eindruck heller Menschen. In der That ist die lichtkupferbraune Farbenvarietät, wie ich sie allenthalben in Melanesien antraf, ziemlich häufig, ja vielleicht zahlreicher als anderwärts, doch herrscht auch hier, wie überall an der Südostküste Neuguineas, ein dunkles Kupferbraun vor. Schwarze Menschen, wie man sich gewöhnlich die Papuas vorstellt, sah ich nirgends. Die Bekleidung, soweit überhaupt von solcher die Rede sein kann, ist die allgemein übliche, das heißt die Männer tragen ein ein bis zwei Zoll breites Band aus Baumbast (Tapa) oder meist nur einen dünnen Baststrick kreuzförmig um den Leib geschlungen, die Weiber einen Rock aus mehr oder minder feingespaltenen Blättern der Sagopalme oder Pandanus, der auf den Hüften bis etwa zum Knie reicht. Außerdem gibt es sehr mannigfachen Schmuck für Arme, Brust, Hals und Haar, welches letztere nach Papuaweise in Gestalt einer hohen kräuslich-flockigen Wolke den ganzen Kopf bedeckt und die am meisten gepflegte Zier für Männer und Mädchen bildet. Verheiratete Frauen scheeren das Haar kurz oder rasieren es wohl ganz; doch kommt beim weiblichen Geschlecht noch eine andre Ausschmückung des Körpers hinzu, die Tättowierung. Sie erstreckt sich zuweilen über alle Körperteile und hat, wie überall, den Zweck der Verschönerung, gleichsam als Ersatz für unsre Kleider.

Wie an manchen andern Orten in Neuguinea herrscht auch in Aroma eine Teilung des Erwerbes. Während das eine Dorf sich faßt nur mit Fischfang beschäftigt, ist ein anderes in der Anfertigung von Kanoes berühmt und ein drittes liefert den beiden ersteren im Austausch die Erzeugnisse des Bodens. Dieses Verhältnis findet sich auch in Maupa, dem größten Dorfe der Aroma-Landschaft, indem es ein eigenes Fischerdorf besitzt, dessen circa 200 Einwohner nur dieses Gewerbe betreiben und das landbauende Maupa mit dem Erzeugnissen des Meeres versorgen. In diesem Fischerdorfe erschien Goapäna, der Häuptling von Maupa und zugleich der mächtigste Mann der ganzen Gegend, mich zu begrüßen. Er war eine hohe, athletenhafte Erscheinung, der meine Körperhöhe (1,80 m) noch um etwas übertraf, dabei von breiter Brust und mächtigem Gliederbau, und

Digitized by Google

konnte als schön gelten, hätten nicht Pockennarben sein Gesicht verunziert.

* * *

Wir waren kaum eine halbe Stunde längs dem Strande hingegangen, als Goapäna links abbog, und nachdem wir eine niedrige Dünenkette überschritten, lag seine Residenz, Maupa, umrahmt von einem Kokospalmenwalde, vor uns. Der Anblick war überraschend, denn nirgends bisher hatte ich in der Südsee eine so große Ansiedelung Eingeborener gesehen. Das war kein Dorf mit im Gelaube versteckten, von einander entfernt stehenden Häusern, wie in Neubritannien, sondern diesen Häuserkomplex, Giebel an Giebel, Straßen bildend, konnte man eine Stadt nennen. Von weitem gesehen erinnerte der Ort mit seinen hohen, spitzen, grasbedeckten Dächern gar sehr an gewisse Landstädtchen bei uns, und es fehlte nur ein alter wettergebräunter Kirchturm, um das Bild zu vervollständigen. Freilich müßte man sich statt der Kokospalmen Kiefern oder Fichten, statt der Bananenplantagen Korn- oder Kartoffelfelder dazu denken. Wir waren eben in den Tropen, wie dies auch die Hitze von 28° R. bewies, und recht froh, in Goapäna's Haus ein schattiges Unterkommen zu finden. Dasselbe unterschied sich übrigens weder durch Größe noch Ausschmückung von allen übrigen. Der Baustil in Aroma weicht in vielen Stücken von dem sonst in Neuguinea herrschenden ab und zeichnet sich besonders durch das hohe spitzbogige Dach aus, dessen senkrechter Giebel an der Vorderfront höher ist als an der hinteren, sodaß die Dachfirste eingebogen verläuft. Dieses hohe Dach aus Riedgras oder Pandanusblatt ruht auf behauenen, an zehn Fuß hohen Baumstämmen, die in etwa vier Fuß Höhe die Hausdiele tragen, zu der ein schräg angelehnter Baumstamm den Aufgang bildet. Dem Gebäude fehlen nur die Seitenwände, um es zu einem regelrechten Hause von etwa 30 Fuß Länge und 10 Fuß Breite zu machen, aber dieser offene luftige Raum entspricht dem Klima am besten Die Diele besteht aus dicken, zwei Fuß breiten Planken, wie die Decke, welche zugleich die Diele des Bodens bildet. Die Deckplanken sind auf der Unterseite mit erhabener Schnitzarbeit, meist breite Sägezähne darstellend, versehen und müssen unendliche Mühe und Zeit gekostet haben, wenn man bedenkt, daß dieselben, wie das ganze Gebäude, nur mit Steinärten hergestellt werden. Wer diese einfachen Werkzeuge bisher nur in Museen mit verächtlichen Augen angesehen, würde beim Anblick dieser kunstgerecht aufgebauten Häuser gewiß, wie ich, in Erstaunen ausbrechen und diesen sogenannten Wilden seine Bewunderung nicht versagen. Freilich haben sie Zeit, viel Zeit: Zeit ist noch nicht Geld bei ihnen, denn die Herstellung einer Planke erfordert allein mehrere Tage Arbeit, da ein großer Baumstamm nur zwei Planken liefert. Solcher Häuser zählt Maupa an 250, welche 1200 bis 1500 Menschen ein Obdach gewähren, wie es nicht alle bei uns daheim besitzen. Der Diebstahl muß sehr selten sein, da in den offenen Häusern alles frei und offen umherhängt, auch die Lebensmittel; es gibt hier auch keine wirklich Arme.

* * *

Maupa besitzt einige ziemlich gerade Straßen, eine Menge Querstraßen und Gäßchen, in denen es reinlich aussieht. Namentlich gefiel es mir, die lieben Schweine hier meist sorglich eingezäunt zu finden. Wie es einem Anthropologen gebührt, hatte Goapäna auch eine Sammlung angefangen. Sie ist öffentlich, kostet nichts, weder Entree noch Trinkgeld an Aufwärter, ist im Mittelpunkte der Stadt, stets geöffnet, entspricht also ganz den Anforderungen, welche wir an ein solches Institut stellen, und interessierte mich natürlich ganz besonders. Als wir auf dem Tanzplatze des Ortes, einem großen von Giebelfronten der Häuser fast ganz umrahmten Viereck, anlangten, erblickte ich eine aus Baumstämmen gebaute etwa 3 Fuß hohe Plattform mit einer Art Galgen, an welchem 19 Menschenschädel, zierlich mit Bändern aus Bast und Blättern geschmückt, aufgehangen waren. Das war Goapäna's Museum, in dessen Besitz ich mich natürlich gern gesetzt hätte. Aber ich sah wohl, daß dies nicht anging, denn die Sammlung war Kommunaleigentum, und mein ganzes Vermögen würde nicht ausgereicht haben, um all die Partner in Tabak zu befriedigen, selbst wenn dieselben in den Kauf gewilligt hätten. So begnügte ich mich, den schauerlich schönen Tanzplatz zu zeichnen, sehr zum Verdruß meines Sancho, eines schwarzen Burschen aus Neubritannien, dem beim Anblick der vielen Schädel doch nicht recht wohl war. „Von wem rühren diese Schädel her?" fragte er mich, und ich erwiderte ihm tröstend: „Alle von weißen Männern; bald kommen wir an die Reihe!" „Geschieht dir schon recht, warum hast du meine Muskete und deinen Revolver zurückgelassen! Diese Kannibalen werden uns aufessen wie Hühner", gab er zurück und mochte dabei an die Gebräuche seiner Heimat denken.

Was uns anbelangt, so waren die guten Maupaner diesmal nicht auf unsere Schädel erpicht, und wir kamen ungeschoren in Goapäna's Haus zurück, wo inzwischen das Essen angerichtet war. Das Parlor dient in einem Papuahause zugleich auch als Dining-Room und Küche, das heißt in der Mitte der Diele ist eine fast nie erlöschende Feuerstelle errichtet, auf welcher in mächtigen Töpfen stets etwas brodelt oder kocht. Diesmal schien der Inhalt ein ganz besonders reicher, denn es entwickelten sich aus den verschiedenen Töpfen gekochtes Känguru- und Schweinefleisch, Bananen, Jams, Brotfrucht und in Fett gebackene Klöße aus Arrowrootmehl, gewiß eine Fülle, wie sie Tausende daheim sich nur wünschen würden. Auch Suppe, wirkliche „Fleischbrühe" aus Känguruschwanz gab es, und die Speisen waren reinlich und nett in Holzschüsseln und auf frischen Bananenblättern serviert. Die ganze Familie nahm übrigens an dem Mahle teil, und auch ich wurde aufgefordert zuzulangen, eine Gastfreundschaft, die mich überraschte. Denn der Papua verlangt für alles und jedes Bezahlung; selbst wenn man einem Kranken Medizin gibt, will er bezahlt sein: für's Einnehmen! Goapäna wich von dieser Sitte selbst als Held und König nicht ab: er klopfte sich auf den Bauch. Ich wußte, was das zu bedeuten hatte, und bald dampfte der Baubau mit meinem Tabak. Der heftige Qualm mahnte mich zugleich zum Aufbruch, und so schied ich von der Papua-Idylle Maupa und ihrem gewaltigen Häuptlinge.

Soeben ist das 1. Heft der „Nachrichten für und über Kaiser Wilhelms-Land und den Bismarck-Archipel, herausgegeben im Auftrage der Neuguinea-Kompanie zu Berlin" im Verlage von Otto von Holten in Berlin erschienen. Dasselbe enthält den Kaiserlichen Schutzbrief vom 17. Mai d. J. und folgenden Erlaß des Reichskanzlers vom 8. Juni d. J.:

„Mit bezug auf die gefälligen Schreiben vom

Digitized by Google

25. März und 8. und 10. April d. J. benachrichtige ich das Komitee für die Neuguin-a-Kompanie ergebenst, daß ich die Veröffentlichung einer Bekanntmachung des Kaiserlichen Kommissars v. Oertzen in der australischen Presse veranlaßt habe, wonach in dem Deutschen Schutzgebiete, dessen Grenzen durch den Kaiserlichen Schutzbrief vom 17. Mai d. J. bestimmt worden sind, 1. neue Landerwerbungen ohne Genehmigung der Deutschen Behörde ungültig, und nur ältere, wohlerworbene Rechte geschützt werden sollen; 2. Waffen, Munition und Sprengstoffe, sowie Spirituosen bis auf weiteres an Eingeborene nicht verabfolgt, und 3. Eingeborene zur Verwendung als Arbeiter aus dem Deutschen Schutzgebiet nicht weggeführt werden dürfen, ausgenommen für deutsche Plantagen aus denjenigen Teilen des „Bismarck-Archipels", wo dies bisher geschehen war, jedoch nur unter Kontrolle Deutscher Beamten. Zum Erlaß einer dem Punkt 1 entsprechenden Bekanntmachung ist der Kommissar schon vor einigen Wochen telegraphisch ermächtigt worden. In Vertretung des Reichskanzlers: (gez.) Hatzfeldt."

Die von uns im vorigen Hefte anerkennend erwähnte „Karte des westlichen Teiles der Südsee zur Veranschaulichung des Deutschen Schutzgebietes von L. Friederichsen" ist eine wertvolle Beigabe des 1. Heftes der „Nachrichten", welche voraussichtlich uns bald die Schilderungen Dr. Otto Finsch's über seine gegenwärtigen so bedeutungsvollen Reisen im Deutschen Südsee-Archipel bringen wird.

Redaktionelle Korrespondenz.

Aus der brasilianischen Provinz São Paulo.

São Paulo, 1. Mai 1885.

Die hiesige Sociedade de Immigraçaõ scheint ihre Geburtswehen so ziemlich überwunden zu haben. Da durch zahlreichen Beitritt das Element der Fazendeiros anfänglich überwog, so schien es einen Augenblick, als ob der junge Verein bedauerliche Tendenzen annehmen und verfolgen wolle. Schlag auf Schlag auf einander folgende Ereignisse machten jedoch bald den Leuten klar, daß das Kontraktsarbeitssystem unvereinbar sei mit Anziehung der Einwanderung und mit wirklicher Kolonisation. Die einsichtsvollsten unter den Fazendeiros, die glücklicherweise auch zugleich die einflußreichsten waren, suchten selbst ihre bisherigen Opponenten auf und baten dieselben, sich an der bevorstehenden Generalversammlung zu beteiligen und einen Posten im Direktorium der Gesellschaft anzunehmen. Präsident wurde General Conto de Magalhaes, erster Sekretär Dr. Miranda de Azevedo, zweiter Sekretär wurde ein Deutscher, ein andrer Deutscher wurde Schatzmeister, und unter den übrigen Mitgliedern des Direktoriums sind erwähnenswert: Dr. Vieira de Carvalho, Professor an der hiesigen Rechtsfakultät, ein dritter Deutscher und ein Engländer. Alle genannten Personen sind unbedingte Anhänger der Taunay'schen Kolonisationsideen. Zum Vizepräsidenten wurde Herr Rafael de Barros, der Führer der Fazendeiros, gewählt; er hat sich in den wesentlichen Punkten ebenfalls den Taunay'schen Ideen angeschlossen. Durch seine Zustimmung wurde fast ohne Widerspruch der Antrag angenommen, daß die Gesellschaft keinen Arbeitskontrakt (Parcerievertrag) gutheißen werde. Das Direktorium der Einwanderungsgesellschaft beschäftigte sich sodann mit den Schwierigkeiten, welche der Schaffung eines Kleingrundbesitzerstandes in unsrer Provinz entgegenstehen; es ward beschlossen, diese Frage dem Präsidenten der Provinz zu unterbreiten und denselben um geeignete Abhilfemaßregeln zu bitten. Als Antwort bot der Präsident der Provinz den sogenannten Nucleo Colonial von Cordeiro zur Besiedelung mit rein deutschen Elementen an; er wünsche ein Zentrum für die deutsche Einwanderung der Provinz zu schaffen, und es sei das von ihm zur Verfügung gestellte Terrain zu einer Koloniegründung wohl so günstig, wie nie ein Terrain, auf dem jemals in Brasilien eine Kolonie geschaffen wurde. — Diese Ansicht des Präsidenten ist in der That nicht unbegründet. Cordeiro liegt an der Gabelung der Paulistabahn, die Ländereien sind fruchtbar und das Klima gut. Cordeiro ist eine teilweise bereits kultivierte ehemalige Kaffee-Fazenda, die wohl ein wenig verwildert sein mag, aber doch günstige Chancen für das Gedeihen der sich dort ansiedelnden Kolonisten bietet, und zwar teilweise sofortige Chancen, was bei andern Kolonien nur ganz ausnahmsweise der Fall gewesen sein mag. Der Präsident meinte daß etwa 500 Seelen dort Unterkunft finden können — es ist also nichts als eine Versuchsstation im vollen Sinne des Wortes. Man hat sich so oft mit Kolonisationsunternehmungen blamiert, daß man jetzt gerne einmal Ehre einlegen möchte; daher diese exzeptionelle kleine Kolonieschöpfung unter so günstigen Bedingungen. Die Vermessung der Koloniegrundstücke hat bereits begonnen und zwar in zwei verschiedenen Größenverhältnissen: Grundstücke zur Schaffung eines kleinen Stadtplatzes oder Absatzzentrums, und eigentliche Kolonistengrundstücke von 10 Hektar Flächeninhalt. Auch hat der Präsident den Bau kleiner provisorischer Häuser, für jedes Grundstück eins, angeordnet, damit die zukünftigen Besitzer sofort Wohnung haben und ihre ländlichen Arbeiten beginnen können. Der Verkaufspreis der Grundstücke wird ungefähr nach dem Selbstkostenpreise, für den die Provinzialregierung das Land erstanden hat, berechnet werden. Bezahlen die Ansiedler den Preis bar, so erhalten sie Rabatt. doch können sie auch auf Kredit kaufen, und Schwach- oder Unbemittelte sollen sogar für den Anfang eine Regierungsunterstützung erhalten, die ihnen auf bestimmte Zeit als Schuld kreditiert wird. — Der einzige Übelstand ist nach meiner, übrigens nur von wenigen geteilten Ansicht die relative Kleinheit der Grundstücke.*) Eine zahlreiche Familie ist imstande, solch ein Grundstück ohne Zuhilfenahme irgend welcher fremden Arbeitskräfte ausgiebig zu kultivieren. Man hat eben, wie in ganz Brasilien, nur auf Kleinbauern das Augenmerk gerichtet. Daß sich trotz dieses, sich durch fast alle brasilianischen Kolonieanlagen hinziehenden Fehlers fleißige Kolonisten zu einem behäbigen relativen Wohlstande hindurchzuarbeiten vermögen, mag nicht bestritten werden, da Thatsachen es überall erweisen, wo sich, wie in Cordeiro, Fruchtbarkeit mit bequemen Verkehrsstraßen vereinigt. Es ist ein Niederlassungsort für Schwachbemittelte, zu denen ich in diesem Falle diejenigen rechnen will, die ein Vermögen von weniger als 3000 oder 4000 Mark haben. — Was die Reiseunkosten betrifft, so erhalten alle Einwanderer nach ihrer Ankunft in São Paulo dieselben mehr oder weniger zurückerstattet, d. h. alle Personen im Alter von mehr

*) Daß 10 Hektar zu wenig für den Kolonist in Brasilien hat Herr Oberamtmann Spielberg in unserm Organ früher bereits erörtert. Die Red.

Digitized by Google

als 12 Jahren erhalten je 70 Milreis, 7- bis 12jährige 35 Milreis, weniger als 7jährige 17½ Milreis als Geschenk. — Voraussichtlich wird ein Sekretär der Sociedade de Immigração als solcher die Kolonisation überwachen und einer guten Besiedelungsmethode irgend welcher Ländereien seine moralische Unterstützung leihen, nicht aber im Namen der Gesellschaft die Leitung der Kolonisation übernehmen.

— b —

Berlin, den 2. Juni 1885.

Mit vielem Interesse las im 10. Heft d. J. den Artikel über Einführung der deutschen Valuta im überseeischen Verkehr. Wenn darin betont wird, daß die deutsche Valuta als Weltverkehrsmesser suchen möchte, sich Bahn zu brechen, da unser Außenhandel andern Nationen gegenüber eine immer bedeutendere Rolle spielt, so finde diesen Wunsch durchaus zeitgemäß und schließe mich ihm gerne an. Hand in Hand aus gleicher Ursache und gleicher Wirkung hervorgehend, ist die von mir bereits am 20. August v. J. an das Kollegium der Ältesten der Berliner Kaufmannschaft gerichtete Bitte in folgendem Wortlaut:

„Eine Angelegenheit von nicht zu unterschätzender Wichtigkeit für uns Exporteure veranlaßt mich, solche dem Kollegium mit der höflichen Bitte zu unterbreiten, die Sache im Interesse unsers Handels mit überseeischen Ländern in die Hand zu nehmen und möglichst Remedur zu schaffen.

Bekanntlich haben wir seit ungefähr zehn Jahren in ganz Deutschland ein einheitliches Maß und Gewicht mit einer einheitlichen Valuta. Wie kommt es nun, daß die Hamburger Schiffsmakler und Befrachter von Schiffen nach Übersee die Schiffstonne nie nach deutschem Maß und den Frachtsatz nie nach deutscher Valuta notieren resp. bedingen, sondern bald nach altem Hamburger Kubikfuß, bald nach englischem Maß und immer in Englischer Valuta zahlbar verlangen, gleichgültig, ob mit deutschem oder fremdem Schiffe, während doch andre Nationen, wie z. B. England in seiner englischen, Frankreich in französischer ꝛc. Maß und Valuta die Tonne berechnen.

Der so wichtige und immer zunehmende Export Berlins, ja ganz Deutschlands, nach Übersee macht es zur patriotischen Pflicht, zu einer unabweisbaren Notwendigkeit, hier Remedur zu schaffen.

Genehmigen Sie ꝛc."

Bis heute ist mir vom hiesigen genannten Kollegium, das bereitwilligst die Angelegenheit aufgenommen und nach eingehender Prüfung dem Kollegium der Kaufmannschaft in Hamburg mit der Bitte übergeben, sich darüber zu äußern und Abhilfe zu schaffen, noch kein Bescheid zugekommen. Unser Verein würde sich daher ein wahres Verdienst erwerben, wenn er hier hilfreiche Hand böte, dem Übelstand, der einer Verletzung des deutschen Nationalgefühls nicht unähnlich sieht — da er eine frühere große Schwäche unsrer Abhängigkeit von andern Nationen in genannter Beziehung, die zu heben es in Deutschland nur eine Stimme gibt, zeigt — abzuhelfen.

Es ist ja beschämend für uns und andern Nationen gegenüber, daß hier das Deutsche geradezu verleugnet wird.

Noch einen andern Vorschlag zur Dampfersubvention. Aus Anlaß der vom Reiche zu gewährenden Dampfersubvention möchte hier einen nationalen Übelstand zur Sprache bringen, der noch in neuerer Zeit im deutschen Seeverkehr praktiziert wird. Es ist nämlich bei allen größeren Dampfschiffahrtsunternehmungen Sitte, sich nur solcher Konnossementsformulare zu bedienen, welche in englischer Sprache ausgestellt sind. Ganz abgesehen von den für die Befrachter äußerst drückenden Bedingungen, welche das englische Konnossementsformular enthält und worüber bereits der Deutsche Juristentag im verflossenen Jahre sein Verdikt ausgesprochen hat, ist es der deutschen Nation und des Deutschen Reiches wenig würdig, daß die Urkunden über Verschiffung von deutschen Waren von deutschen Reedern in englischer Sprache ausgestellt werden. Der einzelne Kaufmann, der seine Waren versendet, ist der herrschenden Sitte gegenüber ohnmächtig. Möge aber die Reichsregierung bei Vergebung der Dampfersubventionen die eigentlich in der Natur der Sache liegende Bedingung stellen, daß die subventionierten Unternehmer sich bei Ausstellung von Konossementen nach Möglichkeit der deutschen Sprache bedienen. Es würde damit wenigstens ein Anfang für eine Besserung der Verhältnisse angebahnt werden.

J. Gröner.

Büchertisch.

94) **Die deutsche Kolonialpolitik.** Drittes Heft. Die Kongokonferenz I. Die afrikanische Gesellschaft. II. Die afrikanische Konferenz. III. Generalakte. VI. Anhang. Mit 2 Karten. Leipzig 1885. Rengersche Buchhandlung.

95) **J. Brostus,** Erinnerungen an die Eisenbahnen der Vereinigten Staaten von Nordamerika. Wiesbaden 1885. J. F. Bergmann.

96) **J. Hirschberg,** M. D., Eine Woche in Tunis. Leipzig 1885. Veit & Co. 2 Mark.

97) **Alfred von der Leyen,** Geheimer Ober-Regierungsrat. Die nordamerikanischen Eisenbahnen in ihren wirtschaftlichen und politischen Beziehungen. Gesammelte Aufsätze. Leipzig 1885, Veit & Co. 7 Mark.

98) **Heinrich Bokemeyer,** Der Söldling oder Hollands Regiment auf Java. Eine Kolonialgeschichte. Leipzig 1885, Alfred Krüger.

99) **Commercio de la Provincia de Santa-Fé.** Anno de 1883. Buenos Aires 1885. Imprenta de la Universidad de I. N. Klingelfuss.

100) **Henry M. Stanley,** Der Kongo und die Gründung des Kongostaates. Aus dem Englischen von H. von Wobeser mit über 100 Abbildungen, 2 großen und mehreren kleinern Karten. 1 Lieferung. Leipzig 1885, F. A. Brockhaus. In 30 Lieferungen à 1 Mark.

101) **Charles Faure,** La conférence africaine de Berlin, avec une carte. Genève 1885.

102) **Ottokar Dörffel,** Die Kolonie Dona Franziska in der südbrasilischen Provinz Santa Catharina. Joinville zu Dona Franciska 1882.

103) **Almanach, administrativo,** commercial e industrial da Provincia de São Paulo. Para anno de 1885. São Paulo 1884. Jorge Seckler & Cie.

104) **Weißbuch,** 1. und 2. Teil. Vorgelegt dem Deutschen Reichstage in der 1 Session der 6. Legislatur-Periode. Berlin 1885, Carl Heymann.

105) **Dr. H. Simonsfeld,** Die Deutschen als Kolonisatoren in der Geschichte. Hamburg 1885. 2. Auflage. J. F. Richter

---

Spenden zum Flegel-Fonds

— in beliebiger Höhe — nehmen die Schatzmeister der Zweigvereine, sowie das Büreau des Deutschen Kolonialvereins in Berlin SW., Markgrafenstraße 25, gern entgegen.

Redaktionsschluß dieses Heftes am 4. Juli.

Verantwortlicher Redakteur Richard Jesser, Steglitz bei Berlin. Nachdruck, wenn nicht ausdrücklich untersagt, mit Quellenangabe gern gestattet. — Druck von Julius Sittenfeld, Berlin.

Digitized by Google

Deutscher Kolonialverein.

Auf Wunsch des Vorstandes des Deutschen Kolonialvereins hat Herr Oberamtmann W. Spielberg, Mitglied des Preußischen Abgeordnetenhauses und des Ausschusses des Deutschen Kolonialvereins, ein Exposee über die Ergebnisse seiner Informationsreisen in Amerika verfaßt, welches unter besonderer Zustimmung des Präsidiums wie des Ausschusses hiermit zur Kenntnis unserer Mitglieder gelangt.

Deutsche Ackerbaukolonien in Nord- und Südamerika.

Der Allgemeinzweck meiner Reise 1883 nach Kanada und dem nördlichen Teil der Vereinigten Staaten, 1884 nach Argentinien und Südbrasilien war, mich zu unterrichten, wo Boden, Klima, Absatzverhältnisse, soziale und politische Zustände die meisten Aussichten für deutsche Ackerbauer zu bieten geeignet seien und wohin sich die Auswanderung mit möglichst geringem Schaden oder selbst mit Nutzen für Deutschland lenken lasse. Im wesentlichen habe ich meine Beobachtungen vom Standpunkte eines Landwirts gemacht und die übrigen allgemeinen Verhältnisse nur soweit in Betracht gezogen, als es zu obigem Zweck erforderlich war.

Östliches Kanada.

Im Osten Kanadas und zwar in einem Teil der Provinzen Quebeck und Ontario finden sich alle für den Einzelnen wünschenswerten Bedingungen vereinigt, aber das günstig gelegene Land ist bereits besetzt, die Landwirtschaft muß intensiv betrieben werden und ohne erhebliches Kapital sind neue Ansiedelungen nicht zu begründen. Lohnarbeiter würden auf dem Lande und in der Industrie gutes Fortkommen finden.

Westliches Kanada.

Zu gunsten des westlichen Kanada, d. h. des Prärielandes vom Red River bis an die Felsengebirge, und vom 49. bis 53. Breitengrade,*) spricht die Beschaffenheit des Bodens, die politische und soziale Ordnung, aber die weite Entfernung bis zu den Häfen des Obern Sees und der Hudsonsbai erhöht trotz der teils fertigen, teils im Bau begriffenen Eisenbahnen die Transportkosten in einer Weise, daß der Verkauf der Produkte kaum lohnt**) und die Herbeischaffung des gänzlich mangelnden Bau- und Brennmaterials die Neuansiedelung ungemein erschwert; der Absatz nach den Vereinigten Staaten leidet unter den hohen Zöllen, endlich aber macht der lange strenge Winter, späte Frühjahrs- und zeitige Herbstfröste die Ernte an den Hauptprodukten: Weizen, Gerste, Hafer, Erbsen unsicher; dieselbe Kälte verbietet die Haltung größerer Viehbestände, welche nur bei der zu kostspieligen Winterstallfütterung gedeihen würden. Die Erwerbung guten Bodens und die Bearbeitung desselben ist mit geringen Kosten verbunden; für unbemittelte Einwanderer wird regierungsseitig auf alle Weise gesorgt.

Montana, Dakota, Minnesota.

Für diese Staaten gilt im ganzen das Gleiche wie für West-Kanada. Die Winter sind zwar kürzer und die Durchschnittstemperatur ist höher, an einzelnen Tagen herrscht aber infolge der Hochlage und der Nordweststürme noch niedrigere Temperatur. Die politischen und gesellschaftlichen Zustände bieten dem Ansiedler nicht die Unabhängigkeit und Freiheit der Bewegung, die er in Kanada findet, namentlich wird der Deutsche sich nicht wohl fühlen oder den kürzeren ziehen, wenn er mit eigentlichen Yankees oder irischen Einwanderern in Berührung kommt.

Gleichviel welche größeren oder geringeren persönlichen Erfolge für den Einwanderer die erwähnten Länder versprechen — das Übel bleibt, daß das Gros der deutschen Einwanderer in die neu sich bildende Nation aufgeht und der Heimat dauernd entfremdet wird, daß ein Teil derselben, sei es durch Aufschließung neuen Bodens, sei es durch sorgfältigere Kultur, eine Entwertung der in Deutschland selbst erzeugten Bodenprodukte herbeiführen hilft, der andre Teil aber durch Zuführung von Arbeitskraft der nordamerikanischen Industrie die Konkurrenz mit der unsrigen erleichtert.

Ebendasselbe für den mittleren, Getreide bauenden und Viehzucht treibenden Teil der Vereinigten Staaten auf Grund persönlicher Kenntnis zu behaupten, bin ich nicht in der Lage, es ist aber anderseitig unbestreitbar nachgewiesen.

Aus alle dem folgere ich, daß die deutschen Auswanderer von Nordamerika möglichst abzulenken sind Da eine Verhinderung der Auswanderung dorthin aber überhaupt nicht in Frage kommt, so handelt es sich um allmähliche Hinlenkung nach andern Gebieten, von denen eine Konkurrenz in landwirtschaftlicher und gewerblicher Beziehung in absehbarer Zeit nicht zu befürchten ist und welche — das ist eine Humanitätsfrage — dem Auswanderer die gleiche Aussicht auf Erfolg bieten. Um darüber aus eigner Erfahrung urteilen zu können, unternahm ich von Juni bis Ende November 1884 die Reise nach Südamerika.

*) Britisch-Columbia habe ich nicht besucht.

**) 1883 kostete in Manitoba Weizen 1 Dollar pro Bushel franko Station; im Herbst 1884 nur noch 60 bis 70 Cts. pro Bushel = 97 ℳ pro 1 000 Kilogramm.

Digitized by Google

Argentinien.

Mein erstes Ziel war Argentinien; ich besuchte Ackerbaukolonien der Provinz Buenos Aires bis in die Nähe von Bahia Blanca, in Santa Fe und in Entre Rios am oberen Uruguay, endlich die Zuckerdistrikte in Tucuman. Ueber letztere habe ich im März d. J. in der Deutschen Kolonialzeitung einen Bericht veröffentlicht, über die ersteren und das Land im allgemeinen werden Berichte folgen und das speziell begründen, was ich hier als Resümee gebe. Die gleiche nachträgliche Begründung behalte ich mir in betreff Südbrasiliens vor.

Das für deutsche Einwanderer klimatisch geeignete und für Ackerbau in gewöhnlichem Sinne (also exkl. Plantagenwirtschaft) nutzbar zu machende Gebiet beschränkt sich auf die drei Provinzen Buenos Aires, Santa Fe, Entre Rios. Die beiden ersteren sind Pampa, entsprechend dem nordamerikanischen Prärielande, aber ärmer an Humus und Regenfall, außerdem oft wiederkehrenden Heuschreckenplagen ausgesetzt; Entre Rios ist fruchtbar, mit Hügelbildung, holzreicher, und weil zwischen zwei großen Strömen gelegen, dem Seeverkehr auch vom Innern aus zugänglicher. — Ein sichtbares, schnelles Gedeihen der deutschen und schweizerischen Ackerbaukolonien an sich und durch sich selbst habe ich nur am La Plata gefunden, weil diese durch Versorgung der Großstadt Buenos Aires und die unmittelbaren Hafengelegenheiten lohnenden Absatz finden. In allen übrigen ist die Zunahme des Wohlstandes hauptsächlich der Gewerbethätigkeit, Handelsgeschäften, Landspekulationen, oder bei größerem Besitz dem Nebenbetrieb der Viehzucht zu verdanken.

Santa Fe und Entre Rios.

Santa Fe und Entre Rios können in Getreideexport nach Europa wenig leisten, weil die Qualität des Weizens und der Gerste eine sehr geringe ist; zur Erzeugung von Mehl in großen Handelsmühlen fehlt jetzt Kohle, die auch nach Entdeckung größerer Lager in den Anden schwer herbeizuschaffen sein würde; genügende Wasserkraft ist nur in Entre Rios am oberen Uruguay, Salto gegenüber, vorhanden. Der Bedarf Argentiniens an Getreide ist bereits gedeckt, es lassen sich daher auf Getreidebau allein keine Kolonien mehr gründen. Dagegen sind beide Provinzen für Viehzucht vortrefflich geeignet; Mais, verschiedene Ölfrüchte (Lein, Erdnuß, Ricinus) geraten in der Regel gut und die Deutschen würden sich bei dem sehr zuträglichen Klima wohl befinden, — wenn nicht mit den unsicheren politischen Zuständen und der schlechten Finanzlage des Landes, namentlich der fast autonomen Provinzen, mit der unsinnigen Provinzialbesteuerung aller gewerblichen und Handelsunternehmungen, dem Mangel an Rechtsschutz ꝛc. ꝛc. zu rechnen wäre und wenn nicht die gewaltthätige Natur der spanischen Rasse dem emporkommenden fremdländischen Elemente feindlicher entgegenträte als z. B. in den Vereinigten Staaten die Rücksichtslosigkeit und Selbstsucht des Yankees, dem immerhin eine gewisse Achtung vor dem Gesetz nicht abzusprechen ist.

Buenos Aires.

Die Provinz Buenos Aires eignet sich klimatisch durchweg und hinsichtlich des Bodens zum größten Teil für den Getreidebau (inkl. Mais); Eisenbahnen gehen nach verschiedenen Richtungen und setzen das Binnenland mit den Häfen des La Plata-Beckens wie mit Bahia Blanca in Verbindung; diese ungeheuere Provinz, welche jetzt eine Landbevölkerung von nur 300000 hat, würde unter deutscher Kultur eine große Menge Getreide zum Export bringen können. Schon aus diesem Grunde kann es daher nicht im Interesse Deutschlands liegen, seine Auswanderer nach der Provinz Buenos Aires zu lenken, abgesehen von den oben erwähnten allgemeinen Mißständen, die, jetzt wenigstens, für sie wie für das ganze Land obwalten.

Uruguay.

Die Banda Oriental del Uruguay darf auf eine Linie mit Entre Rios gestellt werden; ich enthalte mich aber, da ich nur einige Ufergebiete kennen gelernt habe, eines weitergehenden Urteils.

Ebenso lasse ich die Frage unerörtert, wo und wie Großkapital in den La Plata-Staaten lohnende Verwendung durch Viehzucht, Plantagen ꝛc. finden könnte, weil sie außerhalb meines speziellen Reisezweckes liegt. Mit dem Durchschnittsvermögen, welches die deutschen Auswanderer mitnehmen, können beide Nutzungsarten nicht betrieben werden.

Brasilien, Rio Grande do Sul.

Die Entwickelung der deutschen Ackerbaukolonien in der südlichsten Provinz Brasiliens, Rio Grande do Sul, hat nicht in dem Maße stattgefunden, wie aus den bekannten Schilderungen in Büchern und Zeitschriften gefolgert werden müßte, obgleich die Kolonien ziemlich alt sind, von 25 bis 60 Jahren her datieren; die später hinzugekommenen fallen der Zahl nach nicht ins Gewicht. Was zunächst die materielle Entwickelung betrifft, so müßten sie — gleichviel ob staatliche, Provinzial- oder Privatkolonien — unter Gunst des fruchtbaren Bodens und Klimas an Wohlstand besser gediehen sein, als sie heute sich darstellen und ein Stillstand, wenn nicht sogar ein Rückgang, ist unvermeidlich, sofern nicht äußere Einflüsse die schädlichen Ursachen beseitigen helfen.

Wirtschaftliche Zustände.

Ich werfe die Hauptschuld auf die von vornherein verfehlte räumliche Anlage der Kolonien; sie begann zwar in einer für den Absatz nach Porto Alegre günstig belegenen Gegend — São

Leopoldo und Hamburger Berg (die seitdem Stadtplätze geworden sind) anstatt aber am Fuße der Serra Geral, wo Wegeanlagen nicht schwierig waren, fortzusetzen, ging man mit den Vermessungen direkt in das Gebirge hinein, besiedelte die östlichen Seitenthäler, den steilen Osthang, endlich den Gipfel des Gebirges selbst und geht jetzt auf das jenseitige Plateau über, nur Urwaldboden wählend, der allerdings von höchster Fruchtbarkeit ist. — Urwald ist aber nur mit unverhältnismäßigem Aufwand von Arbeitskraft zu beseitigen, die Waldverwüstung ist, ohne daß das Holz verwertet wird, unbeschreiblich, sie droht durch Änderung der Regenverhältnisse eine Änderung des Klimas herbeizuführen und die Ackerkrume der Abspülung preiszugeben.*) Es fehlt ferner an Weg und Steg nach den schiffbaren Flüssen, nur in seltenen Fällen und mit großen Kosten ist die Anlage einer guten Straße möglich, sodaß noch heute aus dem größten Teile der Urwaldkolonien die Produkte auf den Rücken von Maultieren in tagelangen Reisen nach dem nächsten Aufkäufer gebracht werden müssen. Nun unterliegt auch der beste Urwaldboden der Erschöpfung, es muß auf den betreffenden Losen neues Land in Angriff genommen werden, während das verbrauchte unbenutzt als Capoeira, mit Gestrüpp sich bewachsend liegen bleibt. Viele ältere Ansiedler sind bereits auf dem Punkte angekommen, das letzte Viertel oder Drittel ihres Besitzes abzuholzen, leider liegt dieser Teil aber infolge der handtuchartigen Ausdehnung der Lose 2—3 Kilometer von der Hoflage entfernt und ist durch Schluchten, Felsen, Berghalden so von derselben geschieden, daß die Bewirtschaftung überaus schwierig wird. Dieselbe Gebirgslage schließt den Gebrauch von Karren oder Wagen völlig aus und verbietet für später die Anwendung von Dünger.

Einzelne jüngere Privatunternehmungen, z. B. am unteren Maratá, am Cahy in der Nähe von São Sebastião, in São Lourenço u. a. haben sich besser auf die Verbindung mit dem Wasser gestützt und sehen deshalb einem schnelleren Aufschwung entgegen, aber auch hier leidet der Ansiedler darunter, daß er jeden Zollbreit mit Axt und Hacke dem Walde abringen muß. Noch neuere Unternehmungen, z. B. in Triumpho am Jacuhy, bei San Joao am Cahy, brechen ganz mit der alten Gepflogenheit und beginnen da, wo von Anfang an hätte begonnen werden müssen, mit Besiedelung des sogenannten Kamplandes, fälschlich so genannt, denn Kamp und Wald wechseln ab, während das eigentliche Kampland erst südlich vom Jacuhy beginnt und im südlichen Teile vorherrschend bleibt. Jene Landstriche stehen in den ersten Jahren dem Waldboden an Fruchtbarkeit nicht viel nach,*) der Boden erschöpft sich zwar leichter, kann aber zum Teil sofort mit dem Pfluge bearbeitet werden, Wirtschafts- und Abfuhrwege sind entweder von Natur vorhanden oder leicht anzulegen und die Nähe der zu jeder Jahreszeit in ihrem unteren Laufe schiffbaren Flüsse Jacuhy, Taquary, Cahy, Sinos, Gravatahy, welche sämtlich in das Ästuarium von Porto Alegre münden, bietet bequemen Verkehr nach diesem Hafen. Das Klima in diesen, eine wellige Hochebene darstellenden Deltas ist trotz der tieferen Lage infolge der Seewinde ebenso kühl und gleichmäßiger als im Gebirge, namentlich als in den vom Luftzug abgesperrten tiefen Thälern.

Im Vorausgehenden habe ich nur ausdrücken wollen, daß der Wohlstand der älteren Kolonien nicht so ist, wie er nach einem so langen Bestehen sein müßte (die nur 20 Jahr älteren deutschen Kolonien in Ontario, z. B. sind ungleich besser entwickelt), aber von einem Notstand ist nirgends die Rede, die Kolonisten leben gut, wohnen und kleiden sich gut und die älteren sind in der Lage, den Kindern zum Weiterkommen ein Stück Geld mitzugeben, aber ich fürchte, daß sie nach Abbau ihres Landes wegen der erwähnten Schwierigkeit, intensive Wirtschaft zu treiben, zurückgehen werden.

Trotz dieser relativen Mißerfolge schreitet der Staat und die Provinz in der Kolonisierung der noch ungünstiger liegenden Cima da Serra — Kamm des Gebirges — und der daran sich schließenden Hochebene vor, und verwendet dazu, da wenig Deutsche kommen, die zahlreich zuwandernden Italiener.**) Die Eisenbahn nach Hamburger Berg ist nur für

*) Die Gefahr, welche der Lagoa dos Patos durch Verschlämmung, und damit der Verbindung Porto Alegres mit dem Meere droht, gehört zwar der Zukunft an, liegt aber nicht so fern, daß nicht jetzt schon der gänzlichen Entwaldung des Gebirges vorgebeugt werden sollte.

*) Ich verweise in dieser Beziehung auf die aus diesen Gegenden von mir entnommenen Bodenproben, deren Untersuchung von der Agrikultur-Chemischen Versuchsstation in Halle stattgefunden hat, das Gutachten ist in Nr. 5 des „Export" veröffentlicht. Ferner beziehe ich mich auf die guten, erst nach meiner Rückkehr mir von Triumpho und dem unteren Cahy gemeldeten Ernteresultate.

**) Neuerdings, im April 1885, wird mir mitgeteilt, daß nach Bekanntwerden der Märcker'schen Analysen des Kampbodens die Provinzialregierung sowohl als die Sociedade de immigração die Vermessung von Kolonialplätzen in dem von mir bezeichneten Unterlande angeordnet hat; die Besiedelung derselben wird aber durch Italiener geschehen, deren 1884 9 000 gegen 131 Deutsche eingewandert sind; dadurch werden die deutschen Kolonien von Italienern erst umzingelt, dann durchsetzt, und schließlich wird auch aus den Hafenstädten deutsches Kapital und Importware durch italienisches verdrängt werden.

wenige hinterliegende Kolonien von Bedeutung; die im Bau begriffene große Westbahn bleibt für die angrenzenden Gebirgsteile schwer erreichbar, und an Bahnen in die einzelnen Thäler hinein ist vorläufig nicht zu denken.

Allgemeine Zustände.

Die kommunalen und sozialen Zustände in den Urwaldkolonien liegen durchaus nicht günstig. Daran ist zunächst die Munizipalverfassung schuld; ganz Brasilien hat nur 225 Städte und 460 Villas, d. h. Hauptorte der ländlichen Munizipien, in Summa 685 Gemeinden; eine Zwischenbildung bis zur Provinz hinauf gibt es nur hinsichtlich der Gerichts- und Polizeiorganisation (Camarca), unterwärts bestehen einzelne Freguesias mit Friedensrichter und niederer Polizei. Daher kommt es, daß schon die kleineren Munizipien, S. Leopoldo z. B. mit über 7 000 qkm, so groß sind, daß die in der Stadt befindliche Kommunalverwaltung beim besten Willen nicht imstande ist, für die entfernten Gegenden zu sorgen, um so weniger, als keine Straßen dorthin führen; daher kommt es, daß die Munizipaleinnahmen kaum über das Weichbild hinaus Verwendung finden, daß die Teilnahme der entfernt Wohnenden an der Verwaltung ausgeschlossen ist, daß sie der Rechtsprechung und des Polizeischutzes entbehren. Ferner ist der kaum auszugleichende Fehler begangen, die Kolonien jahrzehnte lang als unmittelbare Bezirke durch Koloniedirektoren, denen alle behördlichen Befugnisse zustehen, verwalten zu lassen, statt sie sofort den Kommunalverbänden einzuverleiben und die Koloniedirektoren nur als Rentmeister, zur Kontrolle der Erfüllung der gebenseitigen Rechte und Pflichten fungieren zu lassen. Die Folge davon ist, daß kein Gemeinsinn und kein Selbstbewußtsein bei den Kolonisten aufkommen konnte, und daß jetzt, nachdem ein großer Teil der Kolonien „emanzipiert" ist, wie der amtliche Ausdruck sehr treffend sagt, die Kolonisten wie hilflose Kinder, die eben aus dem Gängelbande entlassen sind, dastehen; von der Möglichkeit einer Selbstverwaltung und Selbsthilfe haben sie keine Ahnung und verlassen sich nach wie vor bezüglich aller gemeinnützigen Einrichtungen auf den Staat oder die Provinz. Und was für Fehlgriffe sind nicht bei Bestallung der Direktoren begangen worden! Als beste, weil ehrlichste galten und gelten noch die Deutschen.*) Eine weitere Folge ist gewesen, daß die Kolonisten keinen Anlaß hatten, sich naturalisieren zu lassen; erst neuerdings wird von Porto Alegre aus darauf hingewirkt, inzwischen sind sie aber, obgleich emanzipiert, von der Kommunalverwaltung und allen Wahlrechten ausgeschlossen. Ferner blieb wegen mangelnder Selbsthilfe die Einrichtung von deutschen Schulen und die Fürsorge für die kirchlichen Bedürfnisse mangelhaft; wo sie besteht, ist es abermals der Mangel an Verkehrswegen, welcher die allgemeine Benutzung hindert; geistige und sittliche Bildung liegt daher bei der jüngeren Generation arg darnieder. Die von der Brasilianischen Regierung eingerichteten Schulen sollten von Deutschen nicht benutzt werden, da sie nur die Aufgabe haben, zu entnationalisieren und zu konvertieren. In der Not fallen aber doch viele deutsche Familien denselben in die Hände. — Die schlechte Erziehung ruft Roheit, Mißtrauen gegen Gebildete überhaupt, besonders aber gegen neu einwandernde Deutsche hervor. Endlich kommt in einzelnen Kolonien dazu der Haß zwischen Protestanten und Katholiken, und politischer Haß zwischen einzelnen Gemeinden, der sich auf Parteinahme in früheren Bürgerkriegen und den Zwiespalt der Deutschen in Porto Alegre gründet.

Der gute Kern in diesem Volke, das durch Fleiß und Sparsamkeit sich auszeichnet und dessen physische Entwickelung trotz des wärmeren Klimas eine vorzügliche ist, würde die von außen her ihm aufgezwungene Erschlaffung besiegt haben, wenn ihm Anregung durch neuen Zuzug gekommen und der geistige Zusammenhang mit Deutschland geblieben wäre; so wie die Sache jetzt liegt, sieht man zwar Deutsche vor sich, die die Sprache, selbst den Dialekt der Heimat bewahrt haben, aber kaum noch sich ihrer Nationalität bewußt sind. Gewisse Aufblitze des Nationalgefühls, wie 1870, geben keinen Maßstab: „wir stammen aus Deutschland, wir sprechen deutsch, aber wir sind keine Deutsche," kann man selbst von solchen Bauern hören, die nicht einmal naturalisiert sind. Es drängt sich die Befürchtung auf, daß auch die letzte Faser, mit der einzelne noch an Deutschland hängen, bis zur nächsten Generation gerissen sein wird, wenn nicht bald eine Neubelebung eintritt. Dazu ist das einzige Mittel die Zuwanderung deutscher Ackerbauer in größerer Menge als bisher, welche National- und Selbstgefühl, Bildung, sittliche Kraft, kurz den ganzen inneren Aufschwung mit sich bringen, den wir den Jahren 1866 und 1870 verdanken. Die Landbevölkerung der Provinz Rio Grande do Sul stammt fast ohne Ausnahme aus früheren Jahren.

Mit der Sicherheit der Person ist es auf dem Lande nicht schlechter bestellt, als in einzelnen Industriebezirken Deutschlands, die Sicherheit des Eigentums ist sogar größer, arg dagegen ist die Rechtsunsicherheit, teils wegen mangelhafter Gesetze, teils wegen der

*) Die für Kolonialzwecke ausgeworfenen Mittel sind nicht unbedeutend, gelangen aber selten ungeschmälert bis an ihren Bestimmungsort und hier erfüllen sie häufig nicht den beabsichtigten Zweck. So verbraucht z. B. jetzt noch die Kolonie Conde d'Eu alle Subsidien (120 000 ℳ jährlich) zu Besoldungen.

Qualität der Beamten, sowie die Polizeiwillkür; es herrschen in dieser Beziehung sogenannte „türkische“ Zustände, wie sie indessen in Rußland, Ungarn, Rumänien, Süditalien auch vorkommen. Wären aber die Deutschen, die fast ein Sechstel der ganzen Bevölkerung ausmachen und verhältnismäßig dicht zusammen wohnen, geistig kräftiger, weniger teilnahmlos, so wäre es ihnen leicht, mit Erfolg auf Besserung hinzuarbeiten; eine nach Zahl und Qualität verstärkte deutsche Bevölkerung würde aber entschiedene Wandlung schaffen können. Naturalisation und Teilnahme an den öffentlichen Angelegenheiten wäre das beste Mittel dazu und schon die Immatrikulation der Nicht-Naturalisierten beim Deutschen Konsulate würde das Selbstgefühl stärken.*)

Politische Zukunft.

Es bleibt noch übrig, über die politische Zukunft des Landes einiges zu sagen. Der Streit der Parteien — Konservative und Liberale — dreht sich nicht um Änderung der Verfassung oder gesetzgeberische Reformen, sondern hat lediglich die Besetzung der öffentlichen Ämter und die Teilnahme an der Verwaltung der öffentlichen Gelder im Auge. Äußerlich zu den Liberalen gehörig, jedoch schon mit Anhang unter den Konservativen, hat sich eine neue, aber im Parlamente noch nicht konstituierte Partei, die der Republikaner gebildet, mit dem offen ausgesprochenen Zweck, die Provinzen autonom zu machen unter dem Bande einer Föderativrepublik. Man glaubt, daß sie in den südlichen Provinzen, besonders in Rio Grande do Sul und São Paulo unter den Politikern schon die Mehrheit zählt, ihre Aktion aber bis zu dem Zeitpunkte einer Abdankung oder des Todes des Kaisers verschiebt. Als Muster der künftigen Verfassung wird diejenige der Vereinigten Staaten oder Argentiniens genommen; ob das künftige Haupt der Republik den Titel „Präsident“ oder „Kaiser“ führen solle, läßt man den Konservativen zu Liebe offene Frage sein, ebenso, ob der Conde d'Eu direkt oder als Vormund seines Sohnes zu berufen sein würde. Die Bewegung geht aus von gewissen Elementen in den Städten — die eine Demokratie — und von Großgrundbesitzern — die eine Oligarchie erhoffen. Über diese Pläne wird ohne Geheimnis verhandelt; ich verdanke die Kenntnis derselben zweien einflußreichen, mit den Titeln „Baron“, „Kommendador“ ꝛc. versehenen Großgrundbesitzern in Rio Grande do Sul und São Paulo, deren einer mir unbefangen das gedruckte Programm nebst Verfassungsentwurf anvertraute, um Abschrift davon zu nehmen.

*) Die meisten auf dem Lande lebenden Deutschen sind weder naturalisiert, noch immatrikuliert; letzteres nicht, weil die nach dem Verbot von 1859 ins Leben gerufene heimliche Anwerbung sie veranlaßt hat, ihr Heimatsrecht aufzugeben.

Die Folgen einer solchen Umwälzung lassen sich nur insofern voraussagen, als Rio Grande do Sul, welche eine der leistungsfähigsten Provinzen Brasiliens ist, nicht in dem Maße wie bisher zu gunsten des Landes und der Zentralverwaltung ausgebeutet werden könnte und sich in der Selbständigkeit besser entwickeln würde; namentlich würden die Deutschen leichter zu Einfluß gelangen, wenn die höheren Stellen nicht mehr von Rio, sondern von Porto Alegre aus besetzt würden.

Sklavenemanzipation.

In dieser Provinz ist die Sklaverei rechtlich im Laufe des letzten Jahres aufgehoben und hört nach Ablauf der für 3 bis 5 Jahre stipulierten Dienstverhältnisse einzelner befreiter Sklaven auch thatsächlich auf. Die Folgen werden sich äußern in einer Überfüllung der Städte mit Vagabunden, in Entziehung der kostenlosen Arbeitskraft für die viehzüchtenden Façenderos und in der Nötigung der letzteren, da sie selbst nicht arbeiten und keine Knechte bezahlen können, ihren Besitz nutzlos liegen zu lassen oder zu verkaufen; der Grundbesitz wird mobiler werden. Aus diesem Umstande und da doch ein Teil der Neger sich der Lohnarbeit auf dem Lande zuwenden muß, wird schließlich der fleißige deutsche Bauer den meisten Nutzen ziehen. — Die ganze Agitation war nebenbei erwähnt keine spontane, auf idealer Basis beruhende, sondern künstlich angeregt durch die Republikaner in den Städten und Stadtplätzen — Advokaten, Journalisten, Parlamentskandidaten — und wird mit Hilfe des Pöbels, wozu auch Studenten, Offiziere, Kadetten gehören, weitergeführt. Jene Agitatoren sehen in den befreiten Negern eine Verstärkung der erwähnten Klasse für ihre künftigen Zwecke. Der Durchführung schloß sich denn die übrige Bevölkerung aus bessern Beweggründen an.

Künftige Ansiedelungen.

Eine zahlreichere deutsche Einwanderung kann in politischer und andern allgemeinen Beziehungen die Position der bestehenden Kolonien stärken, sie wird aber auch zu deren materieller Entwickelung wesentlich beitragen, wenn der Fehler, der bei der räumlichen Anlage der alten Ansiedlungen begangen ist, vermieden resp. wieder gut gemacht wird. Dazu gehört, daß die neuen Ansiedler nicht im Anschluß an die alten weiter landeinwärts gehen, sondern das Vorland, wie es sich zwischen den oben genannten fünf Flüssen darbietet, besetzen, damit die Verbindung zwischen Porto Alegre und dem Gebirge herstellen und einen geschlossenen Komplex bilden helfen, der fruchtbares Land, zu jeder Jahreszeit schiffbare Flüsse, Binnenwege und bequemen Absatz nach dem Hafen hat. Für spätere Ausdehnung ist dann Raum genug nach Westen an der Costa de Serra entlang und nach

Norden und Nordwesten auf die jenseits des Gebirges liegende Hochebene. Die abseits liegende Kolonie São Lourenço würde, begünstigt durch die fertige Eisenbahn von Rio Grande—Pelotas—Bagé, sich in ähnlicher Weise in engere Verbindung mit den Häfen bringen und nach dem Hinterlande, der Serra dos Tapes ausdehnen lassen. Freies Land, d. h. dem Staat oder der Provinz gehöriges, ist in allen diesen Bezirken wenig mehr vorhanden, billig käufliches, auch bereits zur Parzellierung erworbenes Privatland dagegen sehr viel.

Bedingungen für eine gedeihliche Ackerbaukolonie.

Alle von unsern Kolonialpolitikern (Roscher) verlangten Bedingungen für eine Ackerbaukolonie treffen in dem mittleren Teile der Provinz Rio Grande do Sul zu: Fruchtbarkeit des Bodens, Reichtum an Wasser und Baumaterial, dünne und wenig widerstandsfähige Urbevölkerung (als welche jetzt die Brasilianer zu gelten haben), Klima zwar nicht gleichartig dem des Mutterlandes, aber zuträglich, nicht erschlaffend —, das Land bequem erreichbar, das Hinterland groß genug, um Masseneinwanderung aufzunehmen, sodaß die Ansiedler auf lange Zeit nicht gezwungen sind, teure intensive Kultur zu treiben. Endlich tritt der für das Heimatland wichtige Umstand hinzu, den alle andern Länder, wohin jetzt die deutschen Auswanderer strömen, vermissen lassen: daß dieses Land fast ausschließlich Produkte hervorbringt, deren Deutschland bedarf, und daß es gezwungen ist, als Gegenwert Produkte der europäischen Industrie zu nehmen, es würde also eine politisch von Deutschland unabhängige, wirtschaftlich eng mit ihm verbundene Kolonie darstellen.

Das Land ist vermutlich reich an Kohle (bis jetzt ist nur im Ausgehenden ein unrentabler Versuch gemacht), sowie an Eisen und andern Mineralen, es wird aber lange Zeit vergehen, bis die dortige Industrie sich weiter erstrecken wird als auf die rohe Verarbeitung der einheimischen Produkte; für unsre Industrie ist also vorläufig keine Gefahr zu befürchten.

Landesprodukte.

Die Agrikulturerzeugnisse des Landes, soweit sie sich zum Export nach Deutschland eignen, sind resp. können werden: Häute, Mais, Reis, Tabak, Seide, Baumwolle, Indigo, Oliven-, Erdnuß-, Ricinus- und ätherische Öle, Harze, edle Holzarten, Pfriemkraut (zu Besen und Bürsten). Europäische Getreidearten gedeihen in exportfähiger Qualität nur auf dem Gebirge und der Hochebene und müssen erst große Flächen dieses Hinterlandes bebaut werden, ehe der Bedarf Brasiliens selbst an Weizen, Gerste, Mehl gedeckt ist.*) Zum Export nach den tropischen Teilen Brasiliens und nach Mittelamerika hat Rio Grande do Sul Überschuß an getrocknetem Fleisch, Fett, Kartoffeln, Hopfen, Maniokmehl. Lediglich zum Selbstverbrauch dienen Bataten, die verschiedenen Baumfrüchte, Wein, Zuckerrohrschnaps. Zuckerrohr wird fast nur für den Hausbedarf zur Zuckerbereitung verwendet, eine Industrie läßt sich nicht darauf begründen, da es nicht reichhaltig ist und häufig durch Frost leidet. Rinder- und Pferdezucht kann nur auf großen Besitzungen in rentabler Weise betrieben werden, für Kolonisten bildet sie indessen, sowie die Schweinezucht einen guten Nebenerwerb; für Schafzucht ist das Land der dortigen Waldweide wegen, wahrscheinlich auch aus klimatischen Ursachen nicht geeignet, insbesondere hindert das Ungeziefer, dessen Vertreibung schon bei Großweidevieh Mühe genug macht.

Es liegt mir fern, die Provinz als Paradies hinzustellen, es gibt lebende Plagen genug für Menschen, Tiere und Pflanzen, es gibt Dürre auf der Höhe, Überschwemmung in den Thälern, alle Übelstände aber sind überwindlich resp. erträglich durch Sorgfalt und Gewöhnung, die Mißernten durch Übertragung auf den Durchschnitt der Jahre.

Das zunächst in Rede stehende Vorland hat exklusive des Distrikts von São Lourenco eine Größe von mindestens 400 Quadratmeilen.

Santa Catharina.

Die nördlich angrenzende Provinz Santa Catharina habe ich nur gestreift und schließe sie daher in meinen Bericht nicht ein; nach dem Urteil der Deutschen in den Hafenorten liegen die Verhältnisse ähnlich wie in Rio Grande do Sul. Von den beiden Hauptkoloniedistrikten wird gesagt, daß Blumenau sehr fruchtbar sei, aber wenig Wege und schwierige Verbindung nach den Häfen habe, und daß Dona Francisca zwar minder fruchtbar, aber durch Anlage guter Straßen lebensfähig sei.

São Paulo.

Die Provinz São Paulo habe ich eingehender und zwar so weit besucht, als sich der Kaffeebau erstreckt, also das sanft abfallend kupierte Hochland am oberen Tieté und seinen Parallelflüssen. Ich habe darüber ausführlich im 10. Heft der Deutschen Kolonialzeitung d. J. berichtet und hervorgehoben, daß die dortigen Großgrundbesitzer durch Verschwendungssucht, Trägheit, Spekulationen, niedrigen Kaffeepreis derart in Verfall geraten sind, daß,

*) Übrigens können diese Getreidearten auch im Unterlande mit Sicherheit gebaut werden und gewähren den Vorzug, daß sie vor der Körnerernte zwei- bis dreimal als Grünfutter geschnitten werden dürfen.

sobald die im Gange befindliche Sklavenemanzipation abgeschlossen ist, nur wenige ihr Besitztum halten können.

Dort kann sich für deutsches Großkapital ein weites Feld eröffnen, jedenfalls ein sicheres als in Paraguay und Nord-Argentinien. Wichtige Vorbedingungen: ein zwar warmes, aber gesundes Klima und ein weit entwickeltes Eisenbahnnetz sind vorhanden.

Schluß.

Als ich Deutschland verließ, war die Erwerbung reichsunmittelbaren Koloniallandes noch nicht in Sicht; als ich ich zurückkehrte, war die bedeutungsvolle Thatsache vollzogen. Ich fragte mich, ob danach der Hinweis auf andre geeignete Auswanderungsziele noch praktischen Wert habe, bin aber zur Bejahung dieser Frage gekommen, nachdem ich mich über die schwebenden Kolonialprojekte einigermaßen orientiert habe. Bezüglich der letzteren wird meines Erachtens durch jahrelange Forschungen, durch Agrikulturversuche, durch meteorologische Studien u. s. w. zu ermitteln sein, ob das Hinterland in Kamerun sowohl, als in Angra Pequena und Ostafrika für deutsche Ackerbauer geeignet ist und müssen eventuell erst Verbindungswege mit der Küste geschaffen werden. Selbst wenn das Ergebnis günstig ausfällt, so vergeht doch eine Reihe von Jahren, bis die eigentliche Besiedelung begonnen und empfohlen werden kann, und diese Zwischenzeit sollte nicht unbenutzt vorübergehen, um die uns absolut schädliche Wanderung nach Nordamerika in die relativ nützliche nach Süd-Brasilien wenigstens teilweise überzuleiten; es könnte in wenigen Jahren durch einen kleinen Bruchteil der Auswanderer der gänzlichen Entfremdung einer schon bestehenden Niederlassung von Deutschen vorgebeugt und ein wirtschaftlich mit uns verbunden bleibendes Konsumtionsgebiet geschaffen werden, um so leichter, als die Grundlage dazu in der Niederlassung deutscher Kaufleute in den südbrasilianischen Häfen schon gegeben ist.

Vorschläge.

Die zu treffenden Maßregeln will ich kurz andeuten. Es würden dazu gehören:

1. Aufhebung der Verordnung vom 3. November 1859, soweit sie sich auf Rio Grande do Sul und St. Catharina erstreckt. Dadurch würde indirekt ausgesprochen sein, daß nicht nur Nordamerika, Australien, die La Plata-Staaten empfehlenswerte Ziele sind; dadurch würde die namentlich auf Süddeutschland wirkende heimliche Anwerbung durch Rotterdamer, Antwerpener, Baseler Agenten aufhören, deren Prospekte meist auf Täuschung beruhen, deren Verträge bei Ankunft in überseeischen Häfen sich sehr häufig als einseitige, unhaltbare, selbst gefälschte erweisen, und die zum mindesten die Auswanderer der Beförderung durch ausländische Reeder zuführen.

Eine Kontrolle aller bei inländischen Agenten zu vollziehenden Verträge bleibt nicht ausgeschlossen.

2. Die Erwerbung und Verteilung von Land wäre der Privatspekulation zu überlassen. Alles von der Brasilianischen oder den Provinzialregierungen in Aussicht gestellte Entgegenkommen hängt von der Dauer der jeweiligen Parteiherrschaft ab oder hat besten Falls nur den Zweck, die Einwanderer nach entfernten Punkten zu lenken, wo sie entweder wirtschaftlich nicht gedeihen oder mit Ansiedlern andrer Nationen sich vermischen. Event. wäre es Sache der Privaten, derartige Subventionen in Rechnung zu ziehen.

3. Um der Befürchtung, welche die Verordnung vom 3. November 1859 herbeiführte, ihre Begründung zu nehmen — daß dennoch mit den deutschen Arbeitskräften in den kaffee- und zuckerbauenden Provinzen Mißbrauch getrieben werde — könnte direkte Dampferverbindung von Hamburg und Bremen nach São Francisco in der Provinz Santa Catharina eingerichtet werden, an welche sich eine deutsche Küstenfahrt von São Francisco nach Porto Alegre anzuschließen hätte. Diese zwei Linien würden das Abfangen der Auswanderer in Bahia, Rio, Santos verhindern und der direkte Zugang der Passagiere nach den allein in Frage kommenden Provinzen Rio Grande do Sul und Santa Catharina wäre gesichert. Wenn die zwischen beiden Provinzen projektirte Verbindungsbahn gebaut ist, kann die Küstenlinie wegfallen. Der Hafen von São Francisco ist nach diesseitigen amtlichen Messungen nur für Seeschiffe bis 6 Meter Tiefgang geeignet; es sind also, und das ist bedauerlich, große Dampfer nicht verwendbar, bessere Häfen existieren aber von Santos bis Montevideo überhaupt nicht.

Bezüglich der Küstenlinie würde ein Vertrag mit der Brasilianischen Regierung zu vereinbaren sein, daß die betreffenden Schiffe deutschen Reedern gehören und von deutschen Kapitänen geführt werden dürfen; ferner wäre die Einrichtung eines Berufskonsulats (Agentur) in São Francisco notwendig.

Ob die Hauptlinie, welche Rückfracht in allen nördlichen Häfen Brasiliens nehmen kann, rentabel sein wird, darüber enthalte ich mich des Urteils; ich bezweifle es für den Fall, daß ein niedriger Zwischendeckpreis eingehalten werden muß, um dem niedrigen Passagepreise nach Nordamerika sich verhältnismäßig anzupassen. Die Küstenlinie würde unstreitig Zuschuß erfordern.

Kompententerer Stelle gebe ich anheim zu erwägen, ob die von mir angedeuteten Maß-

regeln und Aufwendungen in der Hebung des deutschen Exports genügenden Ersatz finden können.

Zum Schluß bemerke ich, um allen Mißdeutungen vorzubeugen, daß nach drei bestimmten Richtungen hin die Auswanderung ackerbautreibender Deutscher nach Südbrasilien nutzbar gemacht und daher bevorzugt zu werden verdient:

1. im Interesse des deutschen Handels und unsrer Industrie;
2. aus Humanitätsrücksicht gegen die schlecht beraten und schutzlos nach allen möglichen und unmöglichen Teilen Amerikas und Australiens Ziehenden;
3. zur Neubelebung des bereits in Südbrasilien vorhandenen deutschen Elementes. Von dieser Neubelebung hängt wiederum der dauernde wirtschaftliche Zusammenhang mit Deutschland und die Erreichung des unter 1. angeführten Zweckes ab.

Irgend welche weitere Ziele, namentlich politischer Färbung, daran knüpfen oder dahinter vermuten zu wollen, hat so wenig Sinn und Berechtigung, als wenn man glaubte, durch Masseneinwanderung Kanada oder Australien in eine Deutsche Reichskolonie verwandeln zu können. In meiner Befürwortung, daß die Einwanderer sich naturalisieren lassen, also das Bürgerrecht ihrer neuen Heimat erwerben sollen, liegt der Hinweis, daß der Deutsche in Brasilien sich alle Rechte des Individuums in Staat und Gemeinde sichern muß, um desto besser die gegenüberstehenden Pflichten erfüllen zu können.

Berlin, Frühjahr 1885.

W. Spielberg.

Herr Professor Dr. G. Schweinfurth zu Kairo hat von neuem einen Beweis seines eifrigen Interesses für die Wirksamkeit des Deutschen Kolonialvereins an den Tag gelegt in einem an das Präsidium gerichteten Schreiben, welches wir hiermit veröffentlichen. Folgende Worte aus dem Begleitbriefe des hochverehrten Mannes weisen uns darauf hin, welchen Wert wir auf diese Kundgebung zu legen haben:

„Gedanken, die mir seit Jahr und Tag auf der Seele lagen, habe ich in diesem Schreiben ausgesprochen. Es liegt mir viel daran, daß meine Ausführungen in weiten Kreisen bekannt werden. Es wird mir das zur großen Genugthuung gereichen."

* * *

Kairo, den 28. Juni 1885.

Hochverehrte Herren!

Es gereicht mir zu großer Ehre, im Auftrage des Deutschen Kolonialvereins unter meinen hiesigen Freunden und Landsleuten an der Hand Ihres jüngsten Aufrufes für die ebenso zeitgemäße als lohnende Aufgabe der Errichtung von wissenschaftlich-kommerziellen Stationen im Benuë-Gebiet wirken zu dürfen. Die zahlreichen Beitritte zum Deutschen Kolonialverein seitens der in Egypten angesiedelten Deutschen werden Ihnen eine Bürgschaft dafür sein, daß wir hier mit Vertrauen und Begeisterung uns Ihrer Leitung anschließen, um Deutschlands Interessen in Afrika nach allen Richtungen hin fördern zu helfen.

Ihr Aufruf vom Mai d. J. lenkt mit überzeugender Klarheit diese Bestrebungen zunächst auf das reiche Zukunftsgebiet am Benuë, das uns durch Flegel's unermüdliche Thätigkeit und persönliche Hingabe in kurzem hoffentlich ganz erschlossen sein wird. Alles, was da gesagt wurde, ist ganz vortrefflich und erweckt die berechtigtsten Hoffnungen; ich würde aber alle meine Wünsche und Voraussetzungen für ein endliches Gelingen erfüllt sehen, wenn eine Lücke ausgefüllt wäre, die mir bei allen diesen und ähnlichen auf das tropische Afrika gerichteten Bestrebungen der Neuzeit weitklaffend entgegentritt. Man nimmt nicht gebührende Rücksicht auf die hier aller Orten mit unabweisbarer Notwendigkeit erwachsende Aufgabe, die Schätze des Pflanzenreichs zu erforschen. Die natürlichen Reichtümer des tropischen Afrikas gehören doch in erster Linie dem Pflanzenreich an; wie will man daher ohne botanische Spezialforschungen über die Erzeugnisse unbekannter Länder urteilen, über Wert oder Unwert der für den Handel zu erwartenden Droguen, Farb- und Gespinststoffe, der Hölzer, Öle und Harze u. s. w. entscheiden? Man scheint es sowohl in Belgien, als auch in Deutschland für überflüssig zu halten, zur Ausfindigmachung und Beurteilung dieser jedenfalls in großer Menge und Auswahl vorhandenen natürlichen Erzeugnisse Botaniker von Fach, d. h. vorgeschulte Pflanzenkenner heranzuziehen und durch Einsammelnlassen von verbürgten Proben solche ans Licht zu ziehen. Unter den Sendboten, die man zu den bisher eingeleiteten Forschungsunternehmen im äquatorialen Afrika verwandte, sehe ich Mineralogen, Ornithologen, Ethnologen und andre Spezialforscher, nur nicht die einzig maßgebenden Pflanzenkenner, die nach einiger Vorbereitung, wie sie der gegenwärtige Stand unsrer Florenkenntnis von Afrika gestattet (und zu welchem Zweck die in Deutschland dargebotenen Hilfsmittel trotz aller Mangelhaftigkeit ausreichen), sich allein zu orientieren wüßten in einer verwirrenden Fülle fast mühelos zu hebender Reichtümer, die allein auf dasjenige aufmerksam zu machen in der Lage wären, was in erster Linie bei der kommerziellen Ausbeutung jungfräulicher Gebiete in betracht kommt.

Die verehrten Herren des Präsidiums mögen es meiner Liebe zur Wissenschaft nach-

sehen, wenn ich, durchdrungen von der Berechtigung meiner Klage, zu umständlicher Beweisführung aushole und bei Ihnen Abhilfe für Mißstände suche, die, wenn niemand dazwischen tritt, dem Gemeinwohl großen Schaden zufügen müssen. Ihrer fördernden Aufmunterung wird es bald gelingen, für die botanische Erforschung von Afrika die noch fehlenden oder übersehenen, zum Teil wohl auch aus Mangel an Ermutigung von derartigen Unternehmungen zurückgehaltenen Kräfte in Dienst zu stellen und zahlreiche Jünger für eine große und gemeinnützige Sache zu werben.

In England und Frankreich hat man von jeher dieser Seite der Forschungsaufgabe in unbekannten Ländern besondere Berücksichtigung geschenkt. Zur botanischen Erforschung des Kilimandscharo ist im vergangenen Jahre von England der jugendliche Reisende Johnston ausgesandt worden, der mit bewunderungswürdigem Eifer seiner interessanten Aufgabe gerecht wurde. Kaum hatte Frankreich über die Regentschaft Tunis das Protektorat erklärt, als auch schon eine botanische Kommission zur gründlichen Erforschung der Flora dahin abging, welche auf Staatskosten unter Leitung der Herren E. Cosson und Letourneux das weite Gebiet einer sorgfältigen Durchmusterung unterzog. In den Englischen Kolonien sind vom Staate angestellte Botaniker auf alles bedacht, was zur Hebung der vegetabilischen Schätze ihres Forschungsgebiets dienlich sein kann. Botanische Gärten, Akklimatisationsgesellschaften, Ackerbauvereine sind an allen Hauptplätzen des großen Kolonialreichs thätig, überall sind Museen angelegt, in welchen die Erzeugnisse der Landesflora zusammengestellt werden. Englischen Forschungsreisenden waren oft Botaniker beigegeben, oder die ersteren selbst ließen es sich angelegen sein, durch Zusammenbringung umfangreicher Pflanzensammlungen den Fachmännern daheim einen Einblick in die erschlossenen Reichtümer einer fremden Natur zu gewähren. Der größte botanische Garten der Welt, derjenige zu Kew, nahe London, bildet unter Sir J. D. Hooker's Leitung seit Dezennien den Brenn- und Sammelpunkt für alle diese Bestrebungen. Unberechenbar ist der Gewinn, welcher England für Handel und Plantagenwirtschaft aus dieser großartigen Organisation erwachsen ist. Im Auftrage des Staats ist von D. Oliver, dem Direktor des Herbariums in Kew, unter Mitwirkung der besten englischen Fachmänner eine große Flora des tropischen Afrikas in Ausarbeitung begriffen, von der bis jetzt drei Bände erschienen sind. Dieses für alle auf Afrika gerichteten Pläne unschätzbare Werk gibt leider seiner Unvollständigkeit wegen heute noch keinen ausreichenden Führer durch die vegetabilischen Hilfsquellen des unermeßlichen Gebiets ab. Mit vieler Mühe und nur durch anhaltenden Fleiß vermag sich der Pflanzenkenner für die in diesem Werk noch unbearbeitet gebliebenen Abteilungen der Pflanzenwelt einen Ersatz aus den vorhandenen litterarischen Hilfsmitteln zusammenzustellen. In unsern deutschen Museen wird derselbe meist ratlos der Aufgabe gegenüberstehen, wo es sich um Identifizierung einer kritischen aus dem tropischen Afrika stammenden Art handelt. Das große Herbarium in Kew vereinigt in sich fast alles, was überhaupt von daher nach Europa gelangte. — Unverhältnismäßig ärmer sind die Pariser Pflanzensammlungen.

In Deutschland wird man außer im Königlichen Herbarium zu Berlin nur selten auf Pflanzensammlungen stoßen, in denen auch die Flora des tropischen Afrikas vertreten ist. Man ist hier fast ausschließlich auf die Bibliotheken angewiesen, ohne die greifbaren Belege auftreiben zu können. Denn selbst das Berliner Herbarium besitzt von diesen für den vorliegenden Zweck einer auch im deutschen Interesse zu ermöglichenden Nutzbarmachung der vegetabilischen Erzeugnisse des tropischen Afrikas so notwendigen Hilfsmitteln nur Unvollständiges. Außer einer Handvoll Pflanzen, welche der unglückliche Ch. Schönlein 1856 bei Kap Palmas sammelte, und den verhältnismäßig wenig artenreichen Sammlungen, die Sendboten der Afrikanischen Gesellschaft (Soyaux, v. Mechow, Teusz, Buchner, Pogge) erst in neuester Zeit zuwege brachten, besitzt das Königliche Herbarium zu Berlin aus dem tropischen Westafrika nur solche Pflanzenproben, die es der Freigebigkeit des Botanischen Gartens zu Kew verdankte. Allerdings hat auch in diesem Gebiete deutscher Fleiß und deutsche Hingabe an ideale Aufgaben das Meiste geleistet, aber die großartigen Sammlungen von Theod. Vogel, G. Mann und Welwitsch gingen nach England.

Unter so obwaltenden Verhältnissen scheint mir die Neugründung eines hauptsächlich auf den Erwerb botanischer Sammlungen bedachten Museums (etwa eines — „Kolonialmuseums"), das alle natürlichen Erzeugnisse der von Deutschland zu kommerziellen und kolonisatorischen Zwecken ins Auge gefaßten Länder in sich aufzunehmen hätte, sehr von nöten. Da die der Flora des tropischen Afrikas angehörigen Arten im Königlichen Herbarium zu Berlin keine Abteilung für sich bilden, sondern in der Masse von 50- bis 70 000 aus allen Ländern der Erde stammenden Arten versteckt und der allgemeinen Reihenfolge des Systems entsprechend eingeschaltet sind, mit andern Worten daselbst kein eigentliches afrikanisches Herbarium vorhanden ist, wie ja das auch seiner verhältnismäßigen Armut in diesen Stücken entspricht, so erwächst demjenigen, der sich dort Belehrung

Digitized by Google

für afrikanisch-botanische Gegenstände sucht, die ungeheure Mühe, hunderte von Arten beiseite legen zu müssen, bis er auf eine afrikanische zu stoßen vermag. Das Berliner Herbarium ist im übrigen vortrefflich geordnet und dank seiner neuen Aufstellung in einem eignen Gebäude sowie der mustergültigen Verwaltung für Forschungszwecke zugänglicher als irgend ein zweites der Welt; die Seltenheit der botanischen Reisenden, die in den letzten Dezennien von Deutschland aus in ferne Länder entsandt wurden, hat indes zur Folge gehabt, daß diese Sammlungen, welche einem alten Archive vergleichbar sind, in neuerer Zeit nur spärlichen Zuwachs erfuhren.

Dem ungenügenden wissenschaftlichen Hilfsmittel entspricht die geringe Zahl der pflanzenkennenden Botaniker in Deutschland überhaupt. Was man heute unter dem Begriff Botaniker zusammenfaßt, eignet sich durchaus nicht für den vorstehenden Zweck. Die heutigen Botaniker suchen mehr das Wesen der Pflanze als ihre äußeren Merkmale zu ergründen, ihre Lebensverrichtungen und Bedingungen, ihre Anatomie und Physiologie zu erforschen; nur wenige gehören noch der alten Schule des Erkennens der Arten an, die für die Förderung der Pflanzengeographie und Indienststellung der Botanik für kommerzielle und technische Zwecke (also kolonisatorische in erster Linie) bisher allein von Nutzen gewesen ist. Botanisches Wissen im Sinne des Systems, d. h. Kenntnis von Pflanzenarten, war in der ersten Hälfte unsers Jahrhunderts ein weit verbreiteteres Gemeingut der Gebildeten als es heutzutage der Fall ist; denn nur wenige von den Lehrern, die an unsern Universitäten für die Verbreitung dieser in alle Verhältnisse des Lebens so tief eingreifenden Kenntnisse wirken sollen, werden ihrer Aufgabe gerecht. Meist geschieht das etwa in der Weise, wie wenn ein Lehrer, den man besoldet, um in einer Schule Unterricht im Französischen zu erteilen, seinen Zöglingen nur die Eigentümlichkeiten der provencalischen Sprache und Litteratur beibringen wollte. Ein jeder pflegt da gern auf seinem Steckenpferde zu reiten. Viele verleiten ihre Schüler, bevor sie noch den nötigen Überblick über das Pflanzenreich gewonnen, zu Spezialforschungen der einseitigsten Art. Auf der Jagd nach „Entdeckungen“ wird dasjenige beiseite gelassen, was nur durch mühsamen Fleiß und unbeugsame Ausdauer zu gewinnen ist.

Manche Botaniker der Jetztzeit fordern zu einem Vergleiche mit den Alchemisten des Mittelalters heraus. Die klassischen botanischen Exkursionen sind an vielen Orten gänzlich aus der Mode gekommen. Die Freiheit des Lehrens und Lernens ist ein hohes Gut der Deutschen, sie zeitigt aber auch mitunter Früchte von wunderlicher Gestalt.

Die Erdkunde und unsre kolonisatorischen Bestrebungen werden noch auf lange von dieser allgemeinen Vernehmung der systematischen Botanik aufs empfindlichste zu leiden haben; denn da die Mode eisern und unerbittlich die Geschicke der Wissenschaft leitet, fehlt es unter der nachwachsenden Generation an Lehrern, unter den in unbekannte Länder entsandten Forschern an botanisch geschulten Reisenden. Da ferner als oberste Leiter vielfach Männer von einseitigem Wissen schalten, die vornehm auf die wenigen übrig gebliebenen Vertreter der alten Richtung („Heusammler“ genannt) herabzublicken pflegen, werden auch die volkstümlichen Anregungsmittel zum Pflanzenstudium die botanischen Gärten und Museen durchaus nicht in dem Stande erhalten, welchen unsre heutige Kenntnis von der Erde und dem Kleide, das sie trägt, erfordern. Auf diese Weise ist es dahin gekommen, daß man heute bei Erforschung des geognostisch doch so unendlich einförmig gestalteten tropischen Afrikas eher an Geologen und Mineralogen denkt als an Botaniker.

Man hat sich eben daran gewöhnt, diesen Zweig des menschlichen Wissens als etwas Untergeordnetes zu betrachten. Die Folgen sind auf Schritt und Tritt der Afrikareisenden sichtbar. Denn was liefern sie zur Kenntnis neu erschlossener Länder, wenn sie nicht wenigstens die maßgebenden Pflanzenformen näher zu bezeichnen wissen? Immer noch kehren die Reisenden heim, ohne uns Aufschluß über die Kultur- und Nutzpflanzen zu geben, auf welche sich das Dasein des Menschen stützt. Können wir einem Afrikaner Deutschland und Frankreich schildern, ohne ihm begreiflich zu machen, wie Buchen und Eichen aussehen und was Roggen und Weizen ist? So müssen denn auch unsre Vorstellungen von fremden Ländergebieten völlig in der Luft schweben, so lange wir nichts Sicheres über diese greifbaren Einkörperungen der Geheimnisse einer fremden Natur in Erfahrung zu ziehen vermögen.

In welcher Weise das Urteil und die Fingerzeige des reisenden Pflanzenkenners für Handel und Plantagenkultur in Afrika sich verwerten lassen, wird den verehrten Herren aus zahlreichen Beispielen der Erfahrung gegenwärtig sein. Ich erlaube mir indes auf zwei der am häufigsten in Betracht kommenden Fälle die Aufmerksamkeit des Präsidiums zu lenken, um Gelegenheit zu finden, Thatsachen von allgemeinem Interesse besonders ans Licht zu ziehen. In dem einen Falle hat der Botaniker das Vorhandensein einer nutzbaren Pflanzenart, deren Ausbeutung bereits anderwärts in Afrika sich bewährte, festzustellen, indem er die Pflanze an ihren Merkmalen erkennt, was häufig keine leichte Aufgabe ist.

Auf diese Weise hat der jetzige Englische Generalkonsul in Sansibar, Dr. Kirk, im Jahre 1868 zuerst die Ausbeutung der Kautschuklianen (fünf verschiedene Arten Landolphia) an der äquatorialen Ostküste von Afrika angeregt und dank seinen Bemühungen hat der Handel mit diesem kostbaren, fast spielend zu gewinnenden Erzeugnis der freien Natur jenem Gebiet innerhalb weniger Jahre ungeahnte Reichtümer erschlossen. Bereits 1880 waren allein aus den Distrikten von Mungao und Kilua 1000 t Kautschuk im Werte von 1/4 Million Pfund Sterling auf den Markt von Sansibar gelangt. Wie künftig derartige Handelswerte im tropischen Afrika übersehen werden, darauf deutet auch eine Angabe in H. Zöller's inhaltsvollen und interessanten Reiseberichten an die „Kölnische Zeitung". Im Kamerungebiete fehlte der Kautschuk bislang unter den Ausfuhrartikeln; erst die schwedischen Jäger, die Herren Knutson und Genossen mußten kommen, um das Vorhandensein dieser wertvollen Pflanze zu konstatieren und ihre Ausbeutung selbst in die Hand zu nehmen. Über die Herkunft vieler Erzeugnisse herrscht in Afrika noch vieles Dunkel, welches ohne die Mitwirkung von Pflanzenkennern nicht zu zerstreuen sein wird. Viele Reisende sprechen von einem „dunklen Weltteil", weil sie im Dunkeln wandelnd den Wald vor lauter Bäumen nicht sehen. Wenn es aber vorkommt, daß Kaufleute a priori die Behauptung wagen (vergl. einen Bericht über Sansibar und die neue deutsche Erwerbung in Ostafrika in einer der letzten Nummern der Deutschen Kolonialzeitung), in diesem oder jenem Gebiete „sei überhaupt nichts zu holen", so darf darauf kein Gewicht gelegt werden. Die Kaufleute bekommen eben von der sie umgebenden Natur wenig zu sehen und würden schwerlich in der Lage sein, im Urwalde die Pflanzenarten wiederzuerkennen, die ihnen die begehrten Ausfuhrartikel liefern.

Um Ihnen noch den andern Fall, wo die Mitwirkung des Botanikers für den Handel von Afrika bedeutungsvoll erscheint, vor Augen zu führen, erlaube ich mir folgendes zu bemerken: Da der Reisende kein chemisches Laboratorium mit sich führen kann, derartige Untersuchungen meist mühsam und zeitraubend, auch die Erfahrung eines speziellen Fachmanns erheischen, wird an Ort und Stelle über den Wert neu zu entdeckender Erzeugnisse nichts Sicheres festzustellen sein. Der Pflanzenkenner wird aber aus Analogien Schlüsse ziehen dürfen und dann die wichtigsten Hinweise zu erteilen wissen. Als Beispiele für einen solchen Fall seien die nachfolgenden aufgeführt:

Der Botaniker findet in Afrika irgend eine Art aus der großen Klasse der Rubiaceen und die Pflanze erscheint ihm nahe verwandt mit denjenigen, welche in Südamerika Chinarinde liefern. Zugleich bringt er in Erfahrung, daß sich die Neger der Rinde als Mittel gegen Fieber bedienen. Der Gedanke wird ihm demzufolge nahe liegen, daß auch die Rinde der afrikanischen Pflanze ein dem Chinin gleichartiges oder mit ihm identisches Alkaloid enthalten könne. Er wird dann Proben sammeln, um dieselben daheim einer genauen Untersuchung unterziehen zu lassen.

Man kennt auch im tropischen Afrika mehrere Arten der Gattung Erythroxylon, von denen eine in Peru das jetzt in so hohem Grade die Aufmerksamkeit auf sich lenkende Coca liefert. Cocaïn, das Wundermittel der neuesten Heilkunst, hat im Handel den ungeheuren Preis von gegen 10 *M.* für das Gramm, da die sowohl in Südamerika als auch in Europa vielbegehrten Cocablätter immer schwerer zu beschaffen sind. Andre Erythroxylonarten liefern andre, im Handel gleichfalls sehr geschätzte Stoffe. Der reisende Pflanzenkenner, der in Afrika einen Strauch dieser Gattung auffindet, wird nicht unterlassen, seine Eigenschaften zu prüfen und bei den Eingeborenen in betreff etwaiger Verwendung der einzelnen Teile. wie Wurzel, Holz, Blätter, Frucht, Erkundigungen einzuziehen.

Zahllos wären die Beispiele dieser Art, die man aufzählen könnte, um die Unentbehrlichkeit der Botanik für afrikanische Forschungszwecke darzuthun. Es hieße Eulen nach Athen tragen, wollte ich Sie, verehrte Herren, noch weiter mit ihnen ermüden. Es bedurfte eben meiner vorhin geäußerten Klagen über den gegenwärtigen Notstand in der botanischen Erforschung fremder Länder überhaupt, um das Phänomen zu erklären, daß es in der That auch in unserm Athen nicht an Leuten fehlt, die noch keine Eule zu sehen bekommen haben. Möge das Symbol der tiefen, unermüdlichen Forschung, dieses glückverheißende Attribut der Göttin der Weisheit, mich wegen der Herbeiziehung eines Afrika fernliegenden Bildes in der Redewendung entschuldigen Möge aber auch das Erwachen eines besseren Wissens auf afrikanischem Kolonialgebiete in die Bahnen der Weisheit einlenken und alle diejenigen, die es angeht, beizeiten die richtigen Wege finden lassen.

Indem ich, hochverehrte Herren, nochmals Ihre Teilnahme für die im obigen erörterten Verhältnisse anzurufen mir erlaube, bitte ich um gütige Nachsicht, wenn meine Darstellung Ihnen stellenweise als eine zu umständliche erschien, und verbleibe jederzeit zu allen Diensten erbötig

Ihr ganz ergebener Diener

Prof. Dr. G. Schweinfurth.

* * *

Digitized by Google

Wenn ein Gelehrter wie unser berühmter Landsmann Herr Professor Dr. G. Schweinfurth das Flegel'sche Unternehmen auf sein Schild hebt, um in patriotischer Hingabe den hierauf gerichteten Bestrebungen des Deutschen Kolonialvereins zum Gelingen zu verhelfen, — hieran aber hohe wissenschaftliche Aufgaben von großer gemeinnütziger Tragweite knüpft, so bedarf es wohl kaum der Zusicherung, daß der Vorstand des Deutschen Kolonialvereins es sich zur Pflicht machen wird, diesen verdienstvollen Anregungen eines so hochgeschätzten Mitgliedes und Förderers des Vereins bei Einrichtung von wissenschaftlich-kommerziellen Stationen im Benuë-Gebiet seine besonderen Aufmerksamkeit zu widmen.

In seinem im Eingange erwähnten Begleitschreiben hat Herr Professor Dr. G. Schweinfurth noch folgende Gedanken ausgesprochen, welche gleichfalls verdienen, weiteste Verbreitung zu erhalten; sie werden sicherlich in den Gesinnungen und Bestrebungen unseres Mitgliederkreises lebhaften Wiederhall finden:

„Kann der Kolonialverein nicht einen Preis für das erste am Benuë aus dortigem Holz gebaute Segelboot ausschreiben? Für den ersten in Handarbeit gegebenen Webestuhl? Einen Kaiserpreis für den ersten aus dortigem Holz gezimmerten Ochsenkarren? Das fördert die Menschheit!"

Die Sammlung für den Flegel-Fonds nimmt erfreulichen Fortgang. Beiträge in den verschiedensten Beträgen — von 2 ℳ an, aufsteigend bis 5 000 ℳ — laufen täglich beim Büreau des Vereins in Berlin ein, während von den Zweigvereinen, von deren kräftiger Mitwirkung insbesondere der Erfolg der Sammlung abhängig sein dürfte, einige bereits durch Einzahlungen in beträchtlichen Summen Zeugnis von dem Interesse in ihren Kreisen abgelegt haben, die meisten aber noch in der bis zum Herbst sich ausdehnenden Agitation für das nationale Unternehmen begriffen sind. Mögen die Freunde desselben, dem Beispiele des Professor Dr. Schweinfurth's folgend, in ihrem Eifer nicht ermüden, um die zur Ausführung der Flegelschen Pläne benötigte Summe von 150 000 ℳ aufbringen zu helfen.

Auch in Viersen hat sich ein Zweigverein am 31. März mit 20 Mitgliedern gebildet, zu dessen Vorstand folgende Herren gewählt wurden: Realgymnasiallehrer Viktor Abée als Vorsitzender, Kaufmann Eduard Schiffer zum Stellvertretenden Vorsitzenden, Postsekretär G. Milhausen als Schriftführer, Kaufmann Karl Schiffer zum Schatzmeister; ferner die Herren Buchhändler Jos. Seul, Realgymnasiallehrer D. Farwick, Realgymnasiallehrer Florax, Realgymnasiallehrer Hermann Schaefer, Kaufmann Heinr. Dürselen und Rentier Karl Schumacher jun. — Am 18. Mai hielt der Vorsitzende Herr Realgymnasiallehrer Viktor Abée einen 1¼stündigen Vortrag über das Thema: „Die kolonialen Bestrebungen der wichtigsten Kulturvölker alter und neuerer Zeit", welcher den lebhaften Beifall der zahlreichen Versammlung erntete. — Regelmäßige Monatsversammlungen werden stattfinden und sind für den Winter eine Reihe orientierender wissenschaftlicher Vorträge über die kolonialen Erwerbungen und handelspolitischen Bestrebungen in Aussicht genommen.

Am 25. Juni hielt der Oberbadische Zweigverein, Vorort Freiburg i./B., eine Versammlung ab, welche einen Vortrag des Vorstandsmitgliedes, Herrn Handelslehrer Pampe, über das Thema: „Deutsche Auswanderung und Kolonisation" bot. Derselbe hatte sich die Fragen gestellt: brauchen wir Ackerbaukolonien, und haben wir Überschuß an ländlicher Bevölkerung, um sie beschicken zu können? Beide Fragen verneinte er. Den Bedarf an Ackerbaukolonien leugnete er mit der Motivierung, daß die Produktion an Cerealien in allen Erdteilen so reichlich sei, daß Europa durch den Überschuß derselben beständig überschwemmt werden würde, woraus ein so niedriger Stand der Getreidepreise für die absehbare Zukunft zu folgern sei, daß der Kolonist selbst bei den mäßigsten Produktions- und Transportkosten ohne Erfolg arbeiten müßte. Daß die ländliche Bevölkerung Deutschlands für dessen eigenen Ackerbau nicht ausreiche, sei anerkannt, daher keine Berechtigung, den Mangel durch Auswanderung zu verschärfen, woraus Steigen der Löhne, fortschreitend ungenügende Bodenproduktion und dadurch Sinken der Bodenwerte hervorgehen müßte. Die thatsächlich starke Auswanderung deutscher Landleute brachte Redner mit den Schwierigkeiten in Beziehung, welchen der Kleingrundbesitz ausgesetzt ist, durch welche er sich nicht konkurrenzfähig erhalten kann; er glaubt, daß durch weitere Beteiligung der Landwirte und namentlich der Kleingrundbesitzer an der industriellen Thätigkeit, die Lage derselben gebessert werden würde, da der kleinere Grundbesitzer dann eher imstande sein möchte, die vorhandenen Arbeitskräfte das ganze Jahr hindurch regelmäßig zu beschäftigen. Redner schilderte sodann die Lage der ländlichen Arbeiter in Norddeutschland, die vielfach mit Unrecht als eine ungünstige beurteilt werde und belegt seine Behauptung durch die geringe Beteiligung der Ackerbauprovinz Ostpreußen an der Auswanderung. Den deutschen Kolonien wünschte Redner zunächst den Charakter der Handelskolonien erhalten zu sehen, da sie als solche sowohl ihre zivilisatorische Aufgabe am ehesten erfüllen werden, wie auch das nationale Interesse Deutschlands durch Beschäftigung der Industrie und Förderung des deutschen Exports am erfolgreichsten vertreten können. Auf diesem Wege hofft der Vortragende die Auswanderung auf engere Grenzen beschränkt zu sehen. Zum Schluß weist Redner auf Verschiebungen hin, welche in der Berufswahl unbedingt erforderlich seien. Die erfreuliche Zunahme in dem Besuch unsrer Hochschulen hätte daher manches Ungesunde, weil dem praktischen Leben dadurch Kräfte entzogen würden; er wünsche sehr eine allgemeine abgeschlossene Durchbildung, doch nach derselben einen Rücktritt in die praktische Thätigkeit: zum Handel, zur Industrie zum Kunstgewerbe. In diesen Berufsfächern seien jetzt vielfach illegitime Kräfte, die dann zurückgehalten würden; als letzte Wirkung dieser Rückstauung verspricht sich Redner eine Zunahme der ländlichen Bevölkerung, welche er unbedingt erforderlich hält.

An diese mit lebhaftem Beifall aufgenommenen Ausführungen des Redners knüpfte sich eine nahezu einstündige Diskussion, in welcher die Herren Eisen, Pampe, v. Tietzen, Heintz, Kiepert und v. Hillern-Flinsch das rege Interesse dokumentierten, welches die Mitglieder des Oberbadischen

Zweigvereins allen kolonialen Fragen entgegenbringen. — Hieran anschließend, brachte der Vorsitzende Herr Julius Mez die Pläne des Afrikareisenden Ed. Rob. Flegel behufs Erforschung des oberen Benuëgebietes und damit des natürlichen Hinterlandes unsrer Kolonie Kamerun zur Kenntnis der Versammlung. Einstimmig war man der Ansicht, daß das Unternehmen Flegel's, als ein für die nationalen Interessen hochwichtiges, allgemein zu unterstützen sei, und versprach man sich von der seitens des Vorstandes des Deutschen Kolonialvereins unternommenen öffentlichen Sammlung, die auch hier ins Leben gerufen werden soll, das beste Ergebnis. Es sei die patriotische Pflicht eines jeden Freundes der Kolonialbewegung, sein Scherflein zu dieser Sammlung beizutragen.

Am 27. Juni fand eine Versammlung des Westpfälzischen Zweigvereins in Zweibrücken statt, in welcher der Vorsitzende Herr Pfarrer Fried. Butters in einem Vortrage das Thema behandelte: „Der Deutsche Kolonialverein und die Flegel'schen Unternehmungen am Benuë". Derselbe beabsichtigt in nächster Zeit auch in Pirmasens durch den gleichen Vortrag zu einer recht regen Beteiligung am Flegel-Fonds im Bezirke des Zweigvereins dankenswerte Anregung zu geben.

Der Zweigverein Saarbrücken hielt am 28. Juni die erste ordentliche Hauptversammlung ab unter Vorsitz des Herrn Reichstagsabgeordneten Regierungsrat Bormann. In dem Geschäftsbericht berichtete der Schriftführer Herr Amtsrichter Zwicke von dem erfreulichen Wachstum des Zweigvereins, der von März bis Ende 1884 auf 135 Mitglieder gestiegen, darunter die angesehensten Personen, Firmen und Vereine, die sich die Saar abwärts bis Trier, aufwärts in das Reichsland bis Saarunion, die Nahe hinab durch das Birkenfeldische bis Kirn und in die benachbarten Teile der Pfalz verbreiten. Die verschiedenen Parteien und Konfessionen, Berufs- und gesellschaftlichen Stände sind unter den Mitgliedern vereinigt, so daß auch hier der über jedem Partikularismus und Parteiwesen stehende rein nationale Charakter des Deutschen Kolonialvereins zu Tage getreten ist. Sodann konnte der Schriftführer auf die rege Thätigkeit des Zweigvereins in Vorträgen und öffentlichen Kundgebungen zu gunsten der Deutschen Kolonialpolitik hinweisen. — Die bisherigen Vorstandsmitglieder wurden einstimmig wiedergewählt. — Unter wärmster Befürwortung wurde hierauf der seitens des Deutschen Kolonialvereins erlassene Aufruf bez. Errichtung wissenschaftlich-kommerzieller Stationen am oberen Benuë der Versammlung zur Kenntnis gebracht und die persönliche Beteiligung wie rege Mithilfe in weiteren Kreisen den einzelnen Mitgliedern angelegentlichst empfohlen, während als Beitrag der Vereinskasse die Summe von 50 ℳ einstimmig genehmigt ward. — Im Anschluß an die Generalversammlung hielt hierauf Herr Professor Dr. Rein-Bonn einen überaus lehrreichen Vortrag über die westafrikanischen Handelsprodukte, welcher durch Vorzeigung von Proben ein erhöhtes Interesse unter den Zuhörern hervorrief.

Dank dem besonderen Eifer des Herrn Professor Dr. Baumgarten, welcher durch Vorträge das Interesse für die Deutsche Kolonialpolitik zu verbreiten bestrebt war, hat sich Ende Juni in Koburg ein Zweigverein mit 34 Mitgliedern gebildet, zu dessen Vorstand gewählt wurden die Herren: Realschuldirektor Schulrat Klautzsch als Vorsitzender, Major a. D. v. Stockmar als Stellvertretender Vorsitzender, Professor Dr. A. Baumgarten als Schriftführer und Kassierer.

Streiflichter auf Holländische Kolonialpolitik.[1])

Es ist gewiß interessant kennen zu lernen, wie ein Volk, dessen Küstengebiet an Länge demjenigen Deutschlands weit nachsteht, dessen Häfen unter der Ungunst natürlicher Verhältnisse leiden, das seine Schiffsbemannung, seine Kolonialarmee durch fremden Zuzug komplementieren muß, wie ein solches Volk es anstellt, mit einem Griff beinahe den ganzen ostindischen Archipel zu umfassen. Vor allem ist es die herrliche Insel Java, welche heutzutage Holland als selbständigen Staat lebensfähig macht, denn Java bildet für die übrigen Besitzungen im ostindischen Archipel gleichsam das Mutterland im engeren Sinne. Von hier aus sind, unbemerkt von der übrigen Welt, mit der dem Holländer eigentümlichen Geduld und Zähigkeit sämtliche Eroberungen oder Gebietsüberlassungen in Szene gesetzt worden, wie auch die Verwaltung der sogenannten „buitenbezittingen" in Java ihren Stützpunkt sucht. Einen „smaragdenen um den Aquator sich schlingenden Gürtel" nennt treffend ein holländischer Dichter die langgezogene Kette ostindischer Inseln. Java bildet das goldene Schloß des Gürtels, wer dies zu öffnen versteht, dem fallen die Smaragden von selbst in den Schoß. Es war mir interessant, Beobachtungen über das Verfahren anzustellen, durch welches Holland diese Insel sich sichert, ohne deshalb die Abfassung eines gelehrten Elaborats über seine Kolonialpolitik zu beabsichtigen. Wo aber vollendete Thatsachen sich mir aufdrängten, da forschte ich an der

[1]) Der Verfasser, früherer Deutscher Konsul, hielt sich in den Jahren 1864—1873 in Indien auf, hiervon die meiste Zeit im Innern Javas. Durch häufigen Verkehr mit Holländischen und inländischen Beamten hatte er Gelegenheit, manches teils zu sehen, teils zu erraten, was ihm Stoff zu diesem Aufsatze bot. Erst nach Abfassung desselben erlangte er Kenntnis eines vor einigen Jahren in der Zeitschrift „Philosophie positive" unter dem Titel: „Un misérable système d'exploitation" erschienenen Artikels eines durch langjährige Stellung in den Holländischen Kolonien kompetenten Beurteilers S. E. W. Roorda van Eysinga, in welcher er von seiten eines Niederländers die volle Bestätigung seiner Anschauungen fand. Einige Citate aus dieser nationale Entrüstung, oft aber wohl auch zu weit gehende Verbitterung bekundenden Charakteristik des Niederländischen Kolonialsystems sind als Fußnoten beigefügt. Die Redaktion.

Digitized by Google

Hand meiner durch vieljährigen Aufenthalt in Niederländisch-Indien gewonnenen Erfahrung nach den Ursachen und ich gelangte zu Einblicken in Vorgänge, die für den Fernstehenden sich gewöhnlich hinter einem undurchdringlichen Vorhang abspielen.[1])

Vor etwa zwölf Jahren äußerte unter anderem der „Directeur van binnenlandsch bestuur" in einer der gelesensten Zeitungen Javas, daß sich die Insel derselben Sicherheit des Eigentums zu erfreuen habe, wie der zivilisierteste Staat Europas, Preußen. Der Beweis, daß diese im Munde eines so hohen Holländischen Beamten für mein Vaterland gewiß höchst schmeichelhafte Äußerung hinsichtlich Javas der Wirklichkeit entspricht, bleibt aber noch der Zukunft vorbehalten, denn erst später werden die Wirkungen der in den letzten Jahrzehnten eingeführten Reformen sichtlich zu Tage treten. Man hat in Holland richtig erkannt, daß die Javanen zu gewinnen, das sicherste Mittel sei, ihnen den Schein einer gewissen Unabhängigkeit zu lassen, d. h. sie in der Ausübung ihres Kultus nicht zu stören und ihre eigentümlichen Sitten und Gebräuche nicht bloß zu respektieren, sondern sich sogar nach ihnen zu richten. Die Javanen wollen aber nicht sowohl gewonnen, als auch als ein im Kastengeist tief versunkenes Volk beherrscht werden und läßt in dieser Hinsicht die Ausbildung der zukünftigen indischen Beamten in Holland an der nötigen Vorbereitung nicht fehlen. Man schult schon in Delft die jungen Aspiranten ein, unerschütterliche Ruhe und Geduld zu üben, ein dem Javanen imponierendes Selbstgefühl zur Schau zu tragen, da diese Eigenschaften im Umgange mit ihm unerläßlich sind und bei Verhandlungen mit einheimischen Fürsten öfters bedeutende Konzessionen errungen haben. Ferner hat man jedem, auch dem geringsten europäischen Beamten einen gewissen Nimbus in den Augen der Eingeborenen dadurch geschaffen, daß er im Dienste stets von einem ansehnlichen Gefolge begleitet ist, ein Umstand, den der Javane als unzertrennlich von Amt und Würden ansieht. Man hat den Beamten gelehrt in Indien mit einem Selbstbewußtsein aufzutreten, als ob Holland die Welt und er Holland repräsentiere. Dem Inländer wurde hierdurch eine möglichst hohe Idee von der Macht des Mutterlandes eingeflößt, des Mutterlandes, das aus weiter Ferne, in ein mystisches Dunkel gehüllt, mit gewaltigem Griff sein Land umfaßt und beherrscht. Der sanfte, lenksame, Ackerbau treibende Javane nahm sein Joch, dessen Druck die mit Samt gefütterte Unterlage möglichst leicht machen soll, willig an, und gewann aus seinem reichen Boden unermüdlich die Mittel, um in Holland den Bau von Eisenbahnen, Inundationslinien, Trockenlegungen von Meeresteilen, Staatsschuldenabzahlungen u. s. w. zu ermöglichen.[1])

Nach dem Vorhergehenden liegt die Vermutung nahe, daß die Hauptstützen der Niederländisch-Indischen Regierung die europäischen Beamten bilden sollen, dem ist aber nicht so. Im Gegensatz zu der indischen Kolonialpolitik der Engländer haben die Holländer richtig erkannt, daß die Masse der Inländer am sichersten durch kluge Behandlung der Vornehmen gewonnen wird. Man hat also neben und unter der europäischen Büreaukratie ein inländisches Beamtensystem entwickelt, sodaß mit festem Gehalt und besonderen Ehren verbundene Verwaltungsämter in die Hände alter, vornehmer, teilweise selbst fürstlicher Familien gelegt wurden.[2]) Während die unteren Stellen, d. h. die Vorsteher einzelner Kompongs und Dessas (Stadteile und Dörfer) durch Wahl besetzt werden, behält sich die Regierung die Ernennung oder besser Bestätigung der höheren Beamten vor. Der höchste javanische Würdenträger ist der Regent, gleichsam das inländische Oberhaupt einer Residentie, der als Verwaltungschef ein Resident (stets Holländer) vorsteht. Da die Regenten die Nachkommen ehemaliger Rajahs und buddhistischer Oberpriester sind und als solche einen unbegrenzten Einfluß auf ihre niedriger stehenden Stammgenossen ausüben, bewilligt ihnen die Regierung sehr hohes Gehalt und hat ihrethalben ganz besondern Instruktionen erlassen. Knüpfen sich doch an ihre Namen für den Javanen Traditionen ehemaliger Größe und Macht; sie hauptsächlich sind durch ihre hervorragende Stellung die vornehmsten Bestandteile der niederländischen Verwaltungsmaschine. Dem Residenten ist nachdrücklich zur Pflicht gemacht, den Regenten als seinen jüngeren Bruder zu betrachten und demgemäß zu behandeln. Jedem Regenten ist ein Kontrolleur (Holländer) zugeteilt, gleichsam als Adjutant, der ihn dienstlich überall hin zu begleiten hat, um in die inländische Verwaltung eingeweiht zu werden. Da indes die Stellung und Bedeutung der Regenten fortgesetztes Mißtrauen wachruft, so sind die denselben beigegebenen Kontrolleure

[1]) „Presque tous les étrangers sont dupes."

[1]) „L'Insulinde, un continent grand comme l'Europe moins la Russie, a 411 Kilomètres de chemins de fer (bis 1870 gar keine Eisenbahnen), dont 208 construits par l'Etat, tandis que la mère-patrie s'est construit un reseau de 300 millions de florins sans conclure un seul emprunt, prenant tout l'argent sur le travail quotidien des Javanais. „Scandale inoui," selon le député Groen van Prinsterer."

[2]) „Il gouverne et administre par l'intermédiaire des chefs indigènes, des nobles, des patriciens, qui ont une influence dont l'Occidental ne peut se faire une idée."

Digitized by Google

eigentlich nur Spione der Regierung, welche augenblicklich von jeder verdächtigen Handlung des Regenten an den Residenten zu berichten haben. Unter den Regenten stehen die Wedana (Distriktsvorsteher), unter diesen die Lurah oder Demang, die Dorfvorsteher. Außer diesen drei Hauptkategorien gibt es noch verschiedene Zwischenstufen, die einzeln zu benennen hier zu weit führen würde. Die Lurah haben keinen Gehalt, doch beziehen sie Prozente von dem Ertrag der Reisfelder; ihnen liegt hauptsächlich ob, die prompte Einzahlung des sogenannten Patjek (des der Regierung zufallenden Betrags der Ernte) herbeizuführen.

Es darf hier nicht unerwähnt bleiben, daß Holland im Innern Javas zwei Sultane in ihren Würden belassen hat, die Sultane von Surakarta und Djocjokarta. Diese beiden Fürsten, deren Territorium die Holländer mit dem Gesamtnamen „Vorstenlanden" bezeichnen, fristen im Vergleich zu ihrer Väter einstigen Macht und Größe ein jämmerliches Dasein; sie gleichen reich gekleideten Drahtpuppen, die nach dem Willen des dem Publikum unsichtbaren Lenkers reden und handeln müssen. Auch in ihren Landen sind Holländische Beamte angestellt und der jedesmalige Resident besitzt weitgehende Machtbefugnisse. Der Palast Sr. Hoheit (Kraton genannt) wird von einem Holländischen Fort (Benting), dessen Besatzung aus Europäern besteht, dominiert und sind die Kanonenmündungen direkt auf den Kraton gerichtet. Diese Kanonen bilden eine wirksame Unterstützung des Ansehens des Residenten und verschaffen dessen Anordnungen unbedingten Gehorsam. In welchem Verhältnis der Sultan und Resident zu einander stehen, läßt sich am besten aus der Befugnis des letzteren erkennen, erforderlichen Falles dem Sultan Hausarrest zu diktieren. Ungeachtet dieser Härte gegenüber den beiden genannten inländischen Staatsoberhäuptern und der letzteren Ohnmacht liegt gerade hier der wunde Fleck der Niederländischen Kolonialpolitik. Erkennt man auch dem Umstande nur sekundäre Bedeutung zu, daß die Holländische Langmut geduldig zusieht, wie der in seinem Auftreten für einen Javanen ziemlich energische Mangonegoro (Sohn und Thronerbe des Sultans von Surakarta) sich eine inländische Leibwache hält, die er mit vieler Sorgfalt, Dank ihren europäischen Drillmeistern, soweit gebracht hat, daß sie besser manövriert wie die niederländisch-indischen Truppen selbst, so kann dem aufmerksamen Beobachter doch nicht verborgen bleiben, daß gerade in den „Vorstenlanden" stets der Funke der Empörung glimmt. Dieser Funke bedarf nur des Hauches eines entschlossenen Mannes, um sofort in leichte Lohe emporzuschlagen. Die halbe Maßregel, diese beiden Fürsten mitten auf der Insel zu dulden, haben die Holländer schon wiederholt zu bereuen Veranlassung gehabt. Dieselben benutzen mit Freuden jede Gelegenheit, nicht allein um sich unabhängig zu machen, sondern auch um ganz Java von der Holländischen Oberherrschaft zu befreien, wozu sie der insgeheim von den Hatji (Priester, welche angeblich das Grab des Propheten besucht haben) genährte Glaube oder besser Aberglaube des Volkes prädestiniert. Kleinere Aufstände werden gewöhnlich schon im Keime erstickt, bleiben aber stets im Gedächtnis der Leute haften, da sie nie ohne einige Opfer ablaufen. Ich erinnere nur an die Mordszenen in der Residentia Tagal im Jahr 1865, wo unter andern der Resident selbst, als er ahnungslos an seinem Schreibtisch saß, überfallen und niedergestochen wurde. Übermäßiger Genuß des von der Regierung monopolisierten Opiums und hieraus entstehende Verarmung und Entsittlichung, Wühlereien der Hatjis, Hungersnot in einzelnen Distrikten, geheim ins Werk gesetzte Erpressungen der inländischen Großen, zu große Strenge oder Gleichgültigkeit der europäischen Beamten, willkürliches Verfahren der Plantagenbesitzer unter dem Schutz des Gesetzes haben da und dort auf Java den Samen der Empörung ausgestreut. Daß die geradezu beispiellose Geduld und Unterwürfigkeit der Javanen erschöpft werden kann, daß sie sich alsdann in gefährliche Gegner verwandeln, das hatten die Holländer in dem auf ganz Java verbreiteten Aufstand von 1825—1830 unter Dipo Negoro erfahren; sie konnten desselben nur mit größter Mühe und äußerster Anstrengung Herr werden. Die in jener Zeit gewonnenen Erfahrungen vermochten die Holländer nicht aus ihrer Lethargie zu erwecken, erst im Jahre 1868 erließ die Regierung Verordnungen, welche auf Verbesserung der indischen Zustände hinzielten. Nicht den geringsten Anteil an diesem Umschwung hatte das Epoche machende Werk „Max Havelaar", von einem ehemaligen höheren indischen Beamten, welcher unter dem Pseudonym „Multatuli" (multa tuli) die Zustände auf Java, namentlich die dortige Beamtenwirtschaft aufs schonungsloseste geißelte.[1]) Den administrativen Verbesserungen folgten 1871 Anordnungen auf militärischem Gebiete, die Holland in den Stand setzen sollten, Javas zugängliche Nordküste gegen die Invasion eines europäischen Feindes zu schützen.

Holland hat auf Java eine hinreichende Anzahl Schulen errichtet, in welchen Lesen und Schreiben der malayischen Sprache und die vier Spezies gelehrt werden,[2]) und verdient

[1]) „Celui qui le premier et le mieux a approfondi et décrit tous nos défauts est Multatuli."

[2]) Roorda van Eysinga sagt zwar: „Les journaux des Indes (entre autres le Padangsche Handelsblad) se moquent des inspecteurs qui sont des pédagogues improvisés, donc charlatans."

Digitized by Google

gewiß hervorgehoben zu werden, daß selbst der geringste Kuli die javanische, (nicht malayische) Sprache zu schreiben versteht, während man noch heutzutage unter der holländischen Landbevölkerung viele trifft, welche weder lesen noch schreiben können. Der Javane ist sicherlich nicht unempfänglich für Kultur, ist er doch vor Zeiten bei der Berührung mit Europäern nicht, gleichwie die Indianer Nord-Amerikas zu Grunde gegangen, sondern hat im Gegenteil durch seine Fähigkeit und mehr noch Willigkeit, eine höhere Kulturstufe zu erklimmen, seine Existenzberechtigung gesichert. Ich citiere hier vor allem die Minahassa im Norden Makassars, wo europäische Kultur seit geraumer Zeit festen Fuß gefaßt hat. Der Reisende begegnet schönen, hochgewachsenen Leuten mit europäischen Manieren, in europäischen Kleidern. Ackerbau, namentlich Pferdezucht stehen in hoher Blüte; man darf die Minahassa wohl einen kleinen indischen Musterstaat nennen. In dem Javanen aber liegen die glücklichen Anlagen mit Indolenz und knechtischer Denkungsart in stetem Kampfe, sodaß glückliche Resultate nur vereinzelt dastehen.

Die Einwanderung der Chinesen ist von den Holländern in früheren Zeiten sehr begünstigt worden, doch wird auch den Letzteren einstens das Verbot dieser Einwanderung im Sinne der Chinese-bill der Nordamerikaner als Notwendigkeit erscheinen müssen. Vorläufig erstreckt sich das Verbot nur auf chinesische Frauen. Die Chinesen, dieses Volk, welches durch seine Masse, seine intellektuellen und physischen Anlagen wie eine drohende Wolke am Horizont des asiatischen Kontinents hängt, spielen auf Java die Rolle der Juden in Europa. Sie sind den Eingeborenen an Schlauheit, Erwerbsfähigkeit und Ausdauer weit überlegen und gelangen sehr bald zu bedeutendem Wohlstande. Das apathische Naturell der Javanen sträubt sich gegen jegliche geistige Anstrengung; sie verlangen nicht mehr, als was ihnen ihr reiches Land von selbst in den Schoß wirft. Der Kleinhandel und die Industrie liegen in den Händen der Chinesen, und diese wissen die eigentümlichen Verhältnisse auf Java mit wunderbarem Geschick auszubeuten. Im Interesse der Holländer liegt es ja auch, daß der Javane nicht zu Wohlstand gelangt, dieser könnte gar leicht einen gefährlichen Hang nach Unabhängigkeit entwickeln. Der größte Feind der fortschreitenden Kultur auf Java ist das Opium. In Ostjava, das durch den Losarifluß von Westjava, der sogenannten Sunda, geschieden wird, ist der Opiumkonsum bei Hohen und Niederen ein ungeheurer. Die Regierung verpachtet dieses unheilvolle Gift für bedeutenden Pachtzins an die Chinesen, welche, des hohen Pachtbetrages ungeachtet, hiermit großen Reichtum erwerben. Der Gewinn fließt in die Staatskasse und in die Tasche der Pächter, während der Javane für den Überschuß seines Gehalts, seines Arbeitslohns oder seines Anteils an den Bodenprodukten sich durch die Züge an der Opiumpfeife jenen seligen Zustand erkauft, der ihn die Pforten des Paradieses offen sehen läßt.

Betrachten wir nun näher die „administrativen Verbesserungen" des Verwaltungssystems der Holländer in ihren ostindischen Kolonien, so zeigen sie zunächst das gewiß anerkennenswerte Bestreben, den Inländer auf eine höhere Stufe gegenüber dem Europäer zu heben, das Verhältnis der beiden zu einander für den ersteren menschenwürdiger zu gestalten.[1]) Ob diese tief einschneidende Maßregel aber dem Gebote der Klugheit entsprach, das ist eine Frage, die erst nach Jahrzehnten in ihrer vollen Bedeutung beantwortet werden kann. Die bereits wenige Jahre nach der neuen Ordnung bald offen, bald versteckt sich bemerklich machenden Anzeichen lassen fast auf ein Verneinen der Frage schließen. — Die Prügelstrafe, welche von den Javanen von allen Strafen (bei einem fatalistischen Volke, wie sie einmal sind, selbst die Todesstrafe nicht ausgenommen) am meisten gefürchtet wurde, ist abgeschafft worden. Auf den Plantagen, überhaupt überall, wo es sich um Händearbeit handelte, wurde freie Arbeit eingeführt. Dem Kastengeist ging man insofern zu Leibe, als man den „Hoofden", diesen Grundpfeilern des holländischen Ansehens über die Masse, ihr Prestige nahm, indem man dahin zu wirken suchte, daß der gemeine Mann die „Hoofden" nicht mehr als von der Vorsehung besonders privilegierte Wesen betrachtete, und umgekehrt, daß diese den gemeinen Mann nicht mehr als willenloses Werkzeug in ihrer Hand ausbeuteten. Als Äquivalent für den Verlust an „Hörigen" erhielten die Hoofden höheres Gehalt; ließen sie sich Erpressungen oder Zwang zu unentgeltlichen Dienstleistungen, wie sie dieehedem gewohnt waren, zu schulden kommen, so wurden sie entlassen. Dergleichen Maßregeln sind von Philantropen in der holländischen Kammer gewiß in guter Absicht dekretiert worden, aber der Eingeborene, für solch plötzlichen Umschwung seiner Lebensstellung nicht reif, sah in diesem unvermittelten Vorgehen nur das Kriterium der Schwäche. Wie dem Kinde die Medizin mit sanftem Zuspruch in kleinen Dosen gereicht wird, also hätte man auch bei dem Inländer, der doch in seinen Anschauungen und in seinem ganzen

[1]) „On voit, il y a beaucoup de bon dans le système du gouvernement — ajoutez la tolérance religieuse. Mais on est allé trop loin dans les ménagements envers les chefs indigènes, ils empruntent en grande partie leur prestige à leur mandat." — „Il vaut mieux renvoyer dix préfets hollandais qu'un seul javanais."

Digitized by Google

Thun und Lassen der Kindheit nie entwächst, langsam und unmerklich die Erziehung zum selbständigen Manne bewerkstelligen sollen.

das Schlimmste, was passieren konnte — und Unlust zur Arbeit wahrnehmen.

An dieser Stelle mögen einige Worte über



Erklimmung des Njongena-Berges.

Aus „Stanley, Der Kongo und die Gründung des Kongostaates." (Siehe Deutsche Kolonialzeitung 1885, 11. Heft; eine Besprechung des soeben in 2 Bänden vollständig erschienenen Werkes folgt in einem der nächsten Hefte).

Schon nach wenigen Jahren konnte man unter diesem zuvor bedrückten, aber auch unterwürfigen Volke Spuren von Unzufriedenheit, vermindertem Respekt vor dem Weißen —

das europäische Beamtentum, speziell auf Java, ihren Platz finden. Die Dauer der Amtsgewalt des höchsten administrativen Beamten, des Generalgouverneurs, ist auf fünf

Digitized by Google

Jahre bemessen. Wie kann und will dieser durchgreifende Maßregeln in Vorschlag bringen oder, soweit es in seiner Macht steht, ergreifen, wenn er weiß, daß, sind solche von Erfolg begleitet, ein andrer deren Früchte genießt, im entgegengesetzten Falle aber nur er den Mißerfolg nach seiner Rückkehr in der holländischen Kammer zu verantworten hat?[1]) Wie kann er, zumal wenn er zuvor während seiner Beamtenlaufbahn nur holländische Verhältnisse kennen zu lernen Gelegenheit hatte, in fünf Jahren die nötige Einsicht in koloniale Angelegenheiten gewinnen? Gerade in Kolonien verlangt die Besetzung verantwortlicher Posten genaue Kenntnis von Land und Leuten; der Generalgouverneur wird es nur dem Glück zuzuschreiben haben, wenn er den rechten Mann an den rechten Platz setzt. Er wird zumeist eine passive Rolle spielen und seinen erfahrenen Untergebenen Freiheit des Handelns überlassen müssen oder aber ideale, also unpraktische Ideen zu realisieren suchen und sich, nachdem der Karren stecken geblieben, hinter dem Rücken des Kolonialministers decken. — Die Stellvertreter des Generalgouverneurs sind die Vorsteher einer „Residentie", die Residenten. Charakteristisch für sie ist ein im Jahre 1871 an sie ergangener und in den öffentlichen Blättern zum Abdruck gelangter Erlaß ihres Chefs, in welchem ihnen aufs strengste eingeschärft wird, in ihren Rapporten nur die Wahrheit zu sagen, und nicht, wie es sonst Sitte sei, grobe Mißstände in ihren Residentien durch Unwahrheiten zu verdecken zu suchen. Den nächsten Anlaß zu diesem Erlaß gab das Verhalten des damaligen Residenten von Samarang. Geflissentlich ignorierte er die in der Abteilung Demak herrschende Hungersnot, seine Rapporte berichteten stets von dem blühenden Zustande seines Bezirks. Schließlich fanden die Seufzer der haufenweise am Wege verhungernden Javanen ein Echo in den Blättern, worauf der Resident abberufen wurde.[2])

Wenn man die ökonomische Seite des Niederländischen Kolonialsystems ins Auge faßt, so ist man beinahe versucht zu glauben, daß der Holländer in seinem Verfahren durch den Gedanken geleitet wird, daß die Herrlichkeit plötzlich ein Ende nehmen könne.[3]) Daß ein Handelsvolk wie das holländische sich trefflich darauf versteht, aus seinen Besitzungen möglichst viel herauszuholen, bedarf wohl keiner Versicherung. Durch die äußerste Ausbeutung des Bodens und der Arbeitskräfte ist auf Java ein Zustand geschaffen worden, den einsichtsvolle Holländer selbst „ongezonde toestanden" benennen.[1]) Sie verurteilen mit Wort und Schrift solche Krämerpolitik, allein ihre vereinzelten Stimmen werden durch das in der Kammer herrschende Geschrei nach dem „batig Saldo" übertönt. Wie bekannt, führte im Jahre 1830 der damalige Generalgouverneur van den Bosch das sogenannte „Cultuurstelsel" ein und schien hiermit das vor Jahrzehnten begrabene Merkantilsystem wieder ins Leben rufen zu wollen. Alle seine Vorschläge zielten darauf hin, die Gegenwart nach Kräften auszubeuten, weil „für die Zukunft wirken" heiße „für einen andern wirken". Die Javanen mußten unter Aufsicht ihrer „Hoofden" Reis, Kaffee, Indigo und Gewürze bauen, wo diese Produkte immer gedeihen konnten Ein Zehntel des Ertrages erhielten die Arbeiter, ein Zehntel die „Hoofden", das übrige floß in die Regierungskasse. Der Kaffee- und Indigobau, ebenso der Kochsalzimport waren Monopol. Für Rechnung des Mutterlandes wurden Kaffee- und Indigogärten in großartigem Maßstabe angelegt; dem Javanen, welcher unter strenger Aufsicht vom frühen Morgen bis zum Abend in denselben arbeiten mußte, wurden nur die Blätter des Kaffeebaumes bewilligt, um sich ein bitterschmeckendes Absud zu kochen.[2]) Zu den Diensten für die Regierung (heerendiensten) wurden die Dorfbewohner in Klassen eingeteilt, sie mußten unentgeltlich bald in den Gouvernementsgärten, bald an den Chausseen oder öffentlichen Bauten arbeiten. Für seine und seiner Familie Bedürfnisse zu sorgen, dafür blieb dem gemeinen Manne blutwenig Zeit und häufig hatte er es nur der herrlichen Natur seines Landes zu danken, daß er und die Seinen am Leben blieben. Man sollte denken, daß hiermit alle Verpflichtungen des

[1]) „Le successeur, pour montrer son zèle, démolit ce que le prédécesseur a construit."

[2]) „Il (der Jahresrapport über die Kolonien) contient beaucoup de renseignements précieux, mais rappelle trop le mot de M. Thorbecke: „Il parait qu'aux Indes il y a encore une autre vérité que la verité officielle."

[3]) Die Furcht vor einer Selbstbefreiung der Javanen resp. der Siejos (Mischlinge) scheint weniger vorhanden zu sein als die vor einer Annexion durch Deutschland. Multatuli sagt: „L'Allemagne a besoin d'extension." Roorda van Eysinga, diesen Ausspruch citierend, meint: „lorsqu'elle (l'Allemagne) sera dans l'embarras par ses écrasants préparatifs militaires, elle jetera les yeux sur les coffres-forts d'Amsterdam, de Rotterdam et des autres villes hollandaises."

[1]) „La Néerlande doit quitter sur le champs la mauvaise voie de l'exploitation, de la spoliation." — S. auch The nineteenth Century 1883, July (the Spoliation of India), ferner Reclus in seinem „L'Inde". — An andrer Stelle sagt Roorda: „il (der Professor Beth in Leyden) a comparé la métropole à un vampyre qui suçait la colonie jusqu' à l'anémie."

[2]) „Partout le même démon de l'avidité", sagt hierüber Roorda. — „Elle (Java), qui fournit le marché d'un cinquième de son café, est trop pauvre pour en boire."

Digitized by Google

Inländers aufgeführt seien.[1]) Dem war aber nicht so. Waren nämlich Plantagen in der Nähe von Ortschaften, so mußten die geplagten Bewohner den Plantagenbesitzern ihrer Hände Arbeit gegen einen willkürlich festgesetzten, deshalb äußerst geringen Lohn zur Verfügung stellen. Dieser Lohn wanderte nicht selten in die Tasche des Ortsvorstehers, welchen die Plantagenbesitzer durch Geschenke bei gutem Willen zu erhalten suchten, um nie Mangel an Leuten zu haben. Je strenger und gewissenloser ein solcher Landbesitzer, je habgieriger und rücksichtsloser ein solches Ortsoberhaupt war, desto elender gestaltete sich das Leben der armen Dorfbewohner. Es gehörte in früheren Zeiten zu den häufigen Fällen, daß lokale Empörungen ihr Entstehen auf Plantagen hatten.

Das Jahr 1868 machte diesen Errungenschaften des van den Bosch'schen „Cultuurstelsel" ein Ende. Die „heerendiensten" wurden auf ein Minimum beschränkt, für alle weiteren Verrichtungen wurde Zahlung geleistet. Die Höhe der Löhne hing nicht mehr von der Willkür des Arbeitgebers ab, sie bestimmte sich von nun an aus dem Verhältnis von Angebot und Nachfrage. Das Indigomonopol wurde zwar abgeschafft, allein dasjenige des Kaffees sogar noch verschärft. Also mußte doch wohl die Verordnung aufgefaßt werden, welche an sämtliche Residenten erging und in der zu lesen war, daß zwei Palen (1 paal = 20 Minuten Gehens) im Umkreis jeder Ortschaft, vorausgesetzt, daß sich der Boden dazu eignete, Kaffee für die Regierung gepflanzt werden sollte. Um den Eingeborenen diese Pille zu überzuckern, folgte jener Verordnung die neue nach, daß jeder Plantagenbesitzer seinen Boden vermessen und den früheren Eigentümern (Eingeborenen) — hatten sie oder ihre Voreltern auch nur einen einzigen Spatenstich darauf gethan, so galten sie als ehemalige Besitzer — eine entsprechende Entschädigung geben müsse. Dieses Danaergeschenk wurde somit aus der Tasche der privaten Unternehmer dem über die unverhoffte Gabe überglücklichen Inländer bewilligt. Im allgemeinen begünstigt die Holländische Regierung private Unternehmungen nicht sehr; hat der Landbesitzer nicht stets für inländische und häufig auch für europäische Beamte eine offene Hand, so begegnet er auf Schritt und Tritt unendlichen Schwierigkeiten. Dies mag wohl der Grund sein, daß in Holland des großen Angebots von Kapitalien ungeachtet verhältnismäßig wenig Nachfrage nach Landerwerb auf Java oder den sogenannten „buitenbezittingen" herrscht. Der Aussaugung durch Privatleute, dem Nabobing in Britisch-Indien, ist freilich durch die Regierung ein Riegel vorgeschoben, es scheint fast, als ob diese letztere sich allein dieses Geschäft vorbehalten hätte.[1])

Etwa im Jahre 1820 wurden auf Java der chinesische und japanische Theebaum eingeführt. Die ersten Versuche wurden von der Regierung selbst gemacht und gelangen mit dem chinesischen Theebaum vollkommen. Java hat heutzutage bedeutenden Theeexport, namentlich nach Amerika, es ist sicherlich zu bedauern, daß die Einfuhr nach Europa sich noch so wenig Bahn gebrochen hat. Der auf Java aus China akklimatisierte Theebaum liefert zwar selbst in seinen feinsten Peccosorten keinen solch aromatischen Thee, wie der ächt chinesische, allein der Javathee ist auch weniger nervenaufregend, gesünder und — last not least — billiger.

Eine Hungersnot in dem Grade, wie wir sie mitunter in Persien und Bengalen entstehen sehen, hat in Niederländisch-Indien nie geherrscht. Ganz frei ist es jedoch nicht von ihr geblieben, das Gespenst tauchte bald da, bald dort auf. Die Schuld trägt hauptsächlich der betreffende Resident, insofern er verabsäumt, für den Anbau des von der Regierung eingeführten Ersatzes des Reises, des türkischen Weizens und der Katella (des sogenannten „tweeden gewass") gehörige Sorge zu tragen. Die Katella ist eine unsrer Kartoffel verwandte Knollenfrucht, wohlschmeckend und sehr nahrhaft, die auf jedem Boden gedeiht und irgend einer Pflege nicht bedarf. Fällt nun die Reisernte schlecht aus und ist solcher Ersatz nicht vorhanden, so kann allerdings lokale Hungersnot eintreten. Von der Mildthätigkeit der Privaten ist dann wenig zu verspüren, sie haben für solche Zwecke weder Zeit noch Geld, denn ihre Absicht ist nur, möglichst rasch reich zu werden und das Erworbene in Europa zu verzehren.

Das Verfahren, wie Holland in den Besitz der „buitenbezittingen" (die Besitzungen im ostindischen Archipel außerhalb Javas) kam, war ebenso einfach wie untrüglich. Die zahlreichen Fürsten und Sultane, welche auf den übrigen Inseln des Archipels hausten, lagen unter einander in ewiger Fehde. Die Holländer schlossen bald mit dem einen, bald mit dem andern Verträge ab, welche stipulierten, daß der betreffende Fürst die Rohprodukte seines Landes nur an sie verkaufe, wofür sie sich zur Hilfeleistung verpflichteten. Hatte nun der

[1]) . . . . . mais les pauvres Soundanais nommaient les jardins de café: „jardins des larmes, jardins des cris des enfants, jardins de la faim." (Der „Indische Gids".)

[1]) „Sous un seul rapport, le gouvernement est conséquent: il prend toujours de gros bénéfices. Il se contente rarement de moins de 300 %. Quoique la nature offre d'une main large le sel aux indigènes de notre archipel, le gouvernement s'en réserve la fabrication, le monopole."

Digitized by Google

also gewonnene Bundesgenosse seinen Gegner niedergeworfen, so machte ihn Holland samt diesem zum Vasallen.[1]) Begreiflich ist, daß diese Art und Weise, seine Herrschaft auszubreiten, überdies die allerdings zuweilen von der Politik gebotene Maßregel, jenen Fürsten einen gewissen Grad der Unabhängigkeit zu lassen, keine Garantien für einen sicheren Besitz bietet. Die Holländer haben auch alljährlich in ihren buitenbezittingen mit Unruhen mehr oder weniger ernstlicher Art zu kämpfen, welche sie erst nach schweren Opfern zu dämpfen vermögen. Sie fallen in denselben Fehler, wie die Engländer und Franzosen in ihren Kolonien, wie die Nordamerikaner in ihren Indianerkriegen, nämlich daß sie zu wenig Truppen verwenden und erst durch empfindliche Schlappen belehrt werden müssen. Die Unsicherheit des Besitzes steht natürlich der vollständigen Ausnutzung des Bodens hemmend entgegen, ebenso der Umstand, daß die in den buitenbezettingen fungierenden Beamten denjenigen auf Java in Rang und Gehalt bedeutend nachstehen. Sie zeigen deshalb im allgemeinen wenig Pflichttreue und die Fälle sind durchaus nicht selten, in denen sie der Bestechlichkeit oder der Beraubung von Gouvernementsmagazinen überführt werden. Es geht aus dem Vorstehenden zur Genüge hervor, daß Java die eigentliche Goldquelle Hollands ist, und daß sein Verlust denjenigen der übrigen Besitzungen im Archipel nach sich ziehen würde. Daß dieser Verlust nicht schon längst eingetreten ist, haben die Holländer wohl weniger ihrer guten Verwaltung als dem friedfertigen, duldsamen und nachgiebigen Charakter der Javanen zu danken. Dieses Volk gleicht seinen „Karbo" (Zugstieren), welche unermüdlich bei spärlicher Nahrung vom Morgen bis zum Abend arbeiten, ohne widerspenstig zu werden. Zuweilen aber geschieht es, daß der Stier seine Langmut verliert und in Raserei gerät. Er wird sich der Kraft bewußt, die in seinen Hörnern sitzt, und wehe dem, welcher sich ihm in den Weg stellt. Sollte den Holländern beschieden sein, noch einmal einen solchen Moment auf Java zu erleben, so würde zweifellos die Unterdrückung des Aufstandes ihnen noch mehr Mühe verursachen, wie in den Jahren 1825—1830,[2]) zumal wenn, was damals nicht oder nur in beschränktem Maße der Fall war, die inländischen Truppen, deren Zahl zu den europäischen im Verhältnis wie 3 zu 1 steht, mit den Aufständischen gemeinsame Sache machen würden. A. Freiherr von Moltke.

[1]) Roorda van Eysinga führt auf S. 53 seiner Ausführungen mehrere, allerdings etwas zu scharfe Aussprüche solcher an, welche Holländische Kolonialpolitik zum Gegenstand ihres Studiums gemacht haben, z. B. „Entre la Frise orientale et les bords de l'Escaut il y a un état de corsaires" (Multatuli). „Nous sommes un peuple de brigands et de larrons" (Van der Wyck, ehemaliges Mitglied der indischen Verwaltung).

[2]) „La guerre de Java (1825—1830), la fierté du rebelle Dipo Negoro, les victoires du jeune Sentot, ont prouvé qu'il y a encore de l'étoffe dans la race."

Bululand und die Bulu.

5.

V. Land und Leute.

(Schluß.)

Nach den Anschauungen der Zulu gehört der Grund und Boden des Landes dem Könige, und jeder zeitweilige Besitzer gilt somit eigentlich nur als Lehnsmann des Königs, der unumschränkte Macht über Tod und Leben seiner Unterthanen hat. Auch für die Anlage eines neuen Kraals ist die vorherige Erlaubnis des Königs erforderlich. Gewöhnlich lebt das Haupt einer Verwandtschaft mit seinen Angehörigen auf einem Kraale zusammen; der älteste Sohn des Kraalsherrn erbt mit sämtlichem Besitz des Vaters auch sämtliche Verwandte auf- und absteigender Linie, die auf dem Kraal wohnen und nun in dasselbe persönliche Abhängigkeitsverhältnis zu dem Sohne treten, in welchem sie bislang zu dem Vater gestanden hatten. Nur wenn die Verwandtschaft zu zahlreich wird oder unter den Einwohnern des Kraals jemand einen besonderen Grad von Ansehn erreicht, wird zum Bau eines neuen Kraals geschritten. Innerhalb dieses neuentstandenen Kraals herrscht zwar der neue Kraalsherr unumschränkt, bleibt jedoch zu dem Oberhaupte des Stammkraals in einem gewissen Abhängigkeitsverhältnisse, welches sich immer mehr lockert und jetzt kaum noch länger als eine Generation im Bewußtsein lebendig bleibt. Zur Hilfeleistung bei dem Bau eines neue Kraals sind die Nachbarn verpflichtet, doch dauert diese Hilfeleistung nur einige Tage beim Beginn des Baues. Der Zulu bevorzugt bei Anlage seines Kraals erhöhte Plätze, welche sich an sanftansteigenden Berglehnen erstrecken. Die erste Arbeit beim Kraalbau besteht in der Absteckung eines großen Kreises, welcher mit Dornengesträuch umzäunt wird. Innerhalb dieses großen Kreises befindet sich ein kleinerer Kreis mit einer ähnlichen, gewöhnlich aber festeren Umzäunung, welcher den Viehkraal einschließt. Die Größe dieses inneren Viehkraals richtet sich natürlich nach der Größe des Viehstandes, also des Reichtums des Erbauers, und da der Reichtum an Vieh bei den Zulu den Reichtum an Weibern und somit die Größe der Familie bedingt, die nun in Hütten innerhalb des durch die äußere und die innere Umzäunung gebildeten Ringes angesiedelt wird, so ist der Viehstand des Zulu

Digitized by Google

bei der Anlage des Kraalbaues der ausschlaggebende Umstand. In dem Viehkraal selbst bewahrt der Zulu auch gern seine Ernteerträgnisse und besonders seinen Vorrat an Amabele; hierfür gräbt er in den Erdboden Löcher, denen er die Form eines umgekehrten Trichters gibt. Die schmale Öffnung der Röhre wird, so gut es geht, verschlossen, ohne freilich hierdurch alle Einflüsse des Stalles, für die der Zulu aber auch nicht das Gefühl des Ekels besitzt, gänzlich fernzuhalten.

In dem etwas erhöht liegenden Teile des Kraales oder richtiger des sich um den Kraal ziehenden Ringes liegt die Hütte des Kraalherrn, denen sich ringsum in Abständen von 18—30 Fuß die Hütten seiner Frauen, Kinder und sonstigen Kraalsangehörigen anschließen. Jede Frau bekommt ihre eigne Hütte, die kleinen Kinder halten sich in den Hütten ihrer Mütter auf, während bei vorschreitendem Alter die heranwachsenden Jungen und Mädchen je ihre eigne Hütte angewiesen bekommen. Die Hütten sind von verschiedener Größe und lassen sich ihrer Form nach am besten mit einem Bienenkorbe vergleichen, der sich über einen Kreis von 3—4 Meter durchschnittlichen Durchmesser erhebt. In der Mitte erreicht der Bau gewöhnlich die Höhe von 2 - 3 Meter Als Baumaterial dienen zollstarke Latten und Stäbe, welche in die gelockerte Erde gestoßen und oben zusammengebogen werden. Dieses Gerippe wird mit Grasmatten und Erde belegt und bildet so selbst gegen die Regengüsse einen verhältnismäßig sicheren Schutz. Der Ein- und Ausgang zu den Hütten muß durch eine unmittelbar über dem Erdboden angebrachte Öffnung bewerkstelligt werden. Bei der geringen Höhe dieser Öffnung, die fast nie über 3 Fuß beträgt, kann man nur kriechend in die Wohnungen der Zulu gelangen; einzig durch diese Öffnung vermag das Tageslicht in den innern Raum einzudringen. Die innere Ausstattung der Hütten ist nach unsern Begriffen eine äußerst dürftige; überall dieselbe, zeigt sie selbst in den Hütten der Großen und Könige keine wesentliche Abweichung oder Verbesserung. In der Mitte befindet sich die Feuerstelle, dieses Feuer wird zum Kochen der Speisen, zur Erwärmung und abends auch zur Erleuchtung der Hütte, in der übrigens auch am Tage nur ein mäßiges Halbdunkel herrscht, benutzt. Der Rauch in den Hütten ist meistenteils unerträglich, da die Zuluhütten keine Abzugsleitungen für denselben besitzen und der Rauch sich nur durch die Gras- und Erdedecke der Hütte einen Ausgang suchen kann; oft bietet hierdurch eine einzelnstehende Zuluhütte den Anblick eines rauchenden Meiler. Fremden ist der Aufenthalt in den Hütten nur dann möglich, wenn sie sich platt auf die Erde legen und so dem Rauch entgehen können. Der Fußboden der Hütten wird sehr hart, glatt und blank, wie poliert, hergestellt; auf diese Arbeit verwenden die Zulu viel Mühe und Zeit. An Stelle der Stühle findet man Holzklötze und gelten diese schon für einen gewissen Luxus; einige steinerne Gefäße für das beliebte Amabele-Bier, einige Löffel, hölzerne Stäbe, Waffen und einige wollene Decken und das nie fehlende hölzerne Keilkissen (der isicamelo) bilden den gesamten Hausrat der Zulu.

Der Gang der täglichen Beschäftigungen wiederholt sich in den Zulufamilien mit großer Regelmäßigkeit

Ist die Zeit der Ernte oder Aussaat, so gehen die Frauen und Mädchen schon bei Sonnenaufgang an ihre Arbeit auf das Feld, die Männer besorgen erst das Vieh, die eigentliche Arbeit hierbei müssen jedoch die Jungen thun; die Männer sitzen oder stehen nur beaufsichtigend dabei und schnupfen Tabak oder rauchen wilden Hanf (insanga); die Pfeifen, die sie hierbei gebrauchen, sind nach Art unsrer Wasserpfeifen gefertigt; der Rauch muß, bevor er eingezogen werden kann, erst durch Wasser gehen. Trotzdem bleibt der Rauch des wilden Hanfes aber noch äußerst beizend und wirkt betäubend oder setzt die Rauchenden in einen Zustand toller Ekstase.

Mittags kehren die Weiber und die Mädchen vom Felde zurück, bereiten den Männern die Mahlzeit und nehmen selbst ihr Essen ein. Dann treiben Männer und Weiber so ziemlich dieselbe Beschäftigung wie am Vormittag; um 7 Uhr ist die Arbeitszeit vorbei und wird wieder eine Mahlzeit auf dem Kraale eingenommen. Bei den Mahlzeiten sitzen die Bewohner einer Hütte nicht etwa zusammen, sondern jeder sucht mit seinem Topfe ein möglichst von den übrigen abgesondertes Plätzchen und verschlingt hastig seinen Anteil. Die Einteilung des Tages in Stunden kennen die Zulu nicht, sie richten sich nach der Sonne, stehen mit derselben auf und legen sich mit derselben nieder. Gegen 8 und 9 Uhr abends sucht jeder in dem Kraale die Lagerstätte auf.

Die Einteilung in Wochen kennen sie und halten sie inne, wahrscheinlich haben sie sie erst von den Europäern erhalten. Ihre Monate sind Mondmonate. Ihr Hauptfest fällt gegen Ende Dezember, zur Feier dieses Umkost (Königsfestes) versammeln sich alle Männer und Jünglinge bei den Kraalen der Könige. Die Jahresrechnung kennen die Zulu nicht, sie vermögen nicht einmal ihr Alter nach Jahren anzugeben, wie überhaupt ihr Verständnis für Zahlen im Vergleich zu ihren sonstigen Fähigkeiten merkwürdig unentwickelt ist.

Bei der Geburt der Kinder haben die Zulu keine besondern Feierlichkeiten, wenn man hier nicht als solche gelten lassen will das Einreiben der Kinder mit Medizin, 2—3 Tage nach der Geburt. Krüppelhafte Kinder wer-

den ausgesetzt und umgebracht. Die gesunden Kinder werden mit saurer Milch (amasi) groß gezogen; bei dieser widernatürlichen Ernährung bleiben natürlich nur die starken Naturen erhalten. Die Mädchen gelten in den Familien nur als Handelsobjekte, für die man bei der Verheiratung Vieh erhalten kann Das Lobelan-Vieh spielt die Hauptrolle bei den Heiraten der Zulu, die Väter verkuppeln ihre Töchter an denjenigen, der das meiste Vieh dafür zahlt und das Mädchen selbst schätzt ihren Wert nach dem Vieh, das sie ihrem Vater eingebracht hat Hat ein Zulu ein Weib genommen, ohne der Familie Lobelan-Vieh zu geben, so gehören ihm weder die Frau noch die der Ehe entspringenden Kinder. Im freien Zululande dürfen die Männer nur mit Erlaubnis des Königs heiraten; gewöhnlich wird diese Erlaubnis immer in Bausch und Bogen ganzen Regimentern erteilt. Als äußeres Zeichen der vom Könige erhaltenen Erlaubnis tragen die Krieger dann einen Kopfring Bei den Hochzeitsfeierlichkeiten findet man eigentliche religiöse Ceremonien und Gebräuche nicht, die ganze Feier besteht im Essen Trinken des Amabele-Bieres und wilden Tänzen. Die Zulu nehmen Weiber so viel sie bezahlen können, der Viehstand ist maßgebend. Von Eifersucht ist bei den verschiedenen Weibern nicht die Rede; oft sogar veranlassen die älteren Frauen ihren Kraalsherrn, sich neue Weiber zu nehmen, damit die Familie angesehener und ihnen selbst die Arbeit abgenommen werde Die Frau, die den meisten Töchtern das Leben schenkt, nimmt den höchsten Rang ein und wertet am höchsten als Einnahmequelle für das bei der Heirat der Töchter zu erzielende Lobelan-Vieh Von einer wirklichen Ehe in unserm Sinne kann also bei den Zulu kaum die Rede sein

Eine große Rolle in dem Leben der Zulu spielen die Zauberer, die hauptsächlich Regenmacher und Ärzte sind; bei allen Krankheiten werden sie zugezogen und im allgemeinen ihren Zaubersprüchen mehr Wirkung zugeschrieben als ihren Medizinen. Ihre Toten beerdigen die Zulu sofort nach Eintritt des Todes, nur bei einem in der Nacht eingetretenen Todesfall warten sie den Morgen ab. Die Leichname werden in die Erde verscharrt; einzelne Körperteile sind oft nicht einmal mit Erde bedeckt. Die Häuptlinge werden gewöhnlich in ihrem Kraale bestattet, besondere Begräbnisstellen existieren nirgends. Nach der Beerdigung wird gewöhnlich eine Kuh geschlachtet und von dem Fleische derselben einige besonders gute Stücke und Krüge mit Bier für den Geist der Verstorbenen, der nun als „ihlori", als Schutzgeist den Kraal bewacht, an seinen einstigen Lieblingsplatz gesetzt. Am Morgen nach dem Begräbnisse folgt die Totenklage, zu der alle Bewohner der benachbarten Kraale schreiend und heulend nach dem Kraale des Verstorbenen zusammenlaufen. Häuptlinge und Könige werden auf diese Weise 3 oder 4 Tage, oft auch noch länger, beklagt, je nachdem sie sich unter den Zulu einer größeren oder geringeren Beliebtheit erfreuten. Über die religiösen Anschauungen der Zulu etwas Bestimmtes zu sagen ist außerordentlich mißlich, ja es muß sogar zweifelhaft erscheinen, ob sie einen Gottesbegriff haben. Allerdings erzählen sie sich, freilich mehr als Sage, von einem großen und höchsten Wesen, welches plötzlich gekommen sei und mit zwei Frauen die schwarzen und weißen Menschen ins Leben gerufen habe Merkwürdig ist es, daß sie trotz dieses Mangels jeder religiösen Anschauung an ein Fortleben nach dem Tode glauben und hier eine Art Seelenwanderung annehmen. Die Geister ihrer Verstorbenen, die amahlosi, leben nach dem Tode gewöhnlich in Schlangen fort, doch lassen sie die Geister ihrer Toten auch in andre Tiere übergehen. Jedes Geschlecht verehrt jedoch nur seine eigenen amahlosi, sodaß der blasse Schein der Religion, der bei den Zulu noch nachzuweisen wäre, sich charakterisieren würde als ein Hausgötzendienst, als eine Vergötterung der Verstorbenen. Dr. R. S.

Die deutsche Auswanderungsgesetzgebung.

4.

III. Der Geschäftsbetrieb der Auswanderungs-Unternehmer und Agenten.

(Fortsetzung.)

Sehr ausführliche Bestimmungen sind, gleichwie in Bremen, für Hamburg ergangen. Die bestehenden Vorschriften von 1855 machen hier zunächst einen Unterschied zwischen der direkten Beförderung von Auswanderern über Hamburg nach andern Weltteilen und der von Hamburg aus über europäische Zwischenhäfen erfolgenden Beförderung von Auswanderern. Die erstere ist danach Hamburgischen Bürgern und solchen fremden Schiffern, welche durch in Hamburg ansässige selbstschuldnerische Bürgen vertreten sind, die letztere nur den einheimischen Bürgern gestattet. Diese Unterscheidung wird jedoch jetzt nicht mehr die Bedeutung haben wie zur Zeit der Emanation der betreffenden Verordnungen. Denn damals waren durch die Bestimmung von der Beförderung über Zwischenhäfen alle Fremden, d. h. auch alle Staatsangehörigen der andern Deutschen Staaten ausgeschlossen, und auf der andern Seite unter den fremden Schiffern auch solche, welche Unterthanen der übrigen Deutschen Staaten waren, einbegriffen. Nach der Reichsverfassung — und vordem schon nach der Verfassung des Norddeutschen Bundes — sind jedoch alle Deutschen, sofern sie sonst den Er-

fordernissen genügen und qualifiziert erscheinen, zum Gewerbebetriebe in jedem Bundesstaate zuzulassen. Jene beschränkende Unterscheidung besteht sonach nur noch für ausländische Schiffer, denen nur die Uebernahme der direkten Beförderung und zwar nur unter der oben angegebenen Voraussetzung gestattet wird. Deutsche dagegen können sowohl zu dieser als auch zu der Beförderung über andere Zwischenhäfen zugelassen werden, sofern sie die allgemein erforderliche Kaution von 12000 Mark Banko bei der Hamburgischen Kämmerei bestellt haben.

Spezielle, sehr eingehende Voraussetzungen aber sind in Hamburg im Interesse der Auswanderer noch für die Zulassung derjenigen Expedienten vorgeschrieben, welche Auswanderer nach transatlantischen Plätzen über Großbritannien zu befördern beabsichtigen. Sie haben vor der Zulassung zum Betriebe des Geschäfts dem Polizeiherrn — wie die offizielle Bezeichnung in Hamburg lautet — außer dem Nachweis über die beschaffte Kaution noch zwei weitere Nachweise zu erbringen. Der eine ist darüber beizubringen, daß sie mit einem in dem zur weiteren Einschiffung der Auswanderer bestimmten englischen Hafen ansässigen, den Englischen Gesetzen gemäß zur Auswandererbeförderung autorisierten Expedienten in einem kontraktlichen Verhältnisse stehen, und daß letzterer, durch ein bei dem Hamburgischen Konsulat an dem betreffenden Einschiffungsorte deponiertes Dokument, sich verpflichtet hat, alle von dem Hamburger Expedienten an ihn zur Weiterbeförderung adressierten Auswanderer, unter den durch jenen stipulierten Bedingungen, weiter zu befördern, ihnen innerhalb 24 Stunden nach deren Ankunft im Einschiffungshafen (es sei denn, daß der Konsul in Betracht besonderer Umstände in einzelnen Fällen eine etwas längere Frist für zulässig erachten sollte) die erforderlichen, den Englischen Gesetzen gemäß abgefaßten, den Termin der Abfahrt des Schiffes enthaltenden Kontraktscheine (Passengers-Contract-Tickets) auszuhändigen, sowie sie bis zu ihrer Einschiffung kostenfrei zu beherbergen und zu beköstigen. Dieser Nachweis ist durch ein von dem im betreffenden englischen Einschiffungshafen befindlichen Hamburgischen Konsul oder Vizekonsul, bei dem auch der Kontrakt zwischen dem englischen Expedienten und dem Hamburger Unternehmer deponiert ist, auszustellendes Attest zu erbringen, durch welches derselbe auch die Gültigkeit dieses Vertrages sowie die Legitimation des englischen Expedienten zur Beförderung von Auswanderern bezeugen muß. Diesen Nachweis haben alle Expedienten von Auswanderern über englische Zwischenhäfen zu führen. Von der Erbringung des zweiten Nachweises dagegen sind alle diejenigen über englische Häfen expedierenden Unternehmer befreit, welche sich in einer der Polizeibehörde genügend erscheinenden Weise verpflichten, die Auswanderer direkt nach dem Hafen Englands, in welchem die weitere Verschiffung erfolgen soll, befördern zu lassen, oder, falls sie dieselben zunächst in einem englischen Hafen landen und sie dann über Land bis zu dem definitiven Einschiffungshafen befördern, die Auswanderer jedesmal bis zu diesem durch einen von Hamburg aus mitgegebenen Agenten begleiten zu lassen. Gehen die betreffenden Expedienten aber eine derartige Verpflichtung nicht ein, so haben sie gleichzeitig mit der ersterwähnten Bescheinigung ein von dem Hamburgischen Konsulat oder Vizekonsulat beglaubigtes Dokument beizubringen, aus welchem hervorgeht, daß sie mit einer in dem Landungshafen in Großbritannien wohnhaften Person in einem kontraktlichen Verhältnisse stehen, auf Grund dessen dieselbe verpflichtet ist, die von jenen dorthin beförderten Auswanderer nach ihrer Ankunft im Landungshafen baldigst und zwar „innerhalb 12 Stunden nach beschaffter Expedition ihrer Personen und Effekten im Zollhause des Landungshafens, oder falls innerhalb solcher 12 Stunden kein gewöhnlicher Eisenbahnzug abgeht, mit dem ersten nach beschaffter Zollhausexpedition abgesandten gewöhnlichen Eisenbahnzuge" nach dem definitiven Einschiffungshafen weiter befördern zu lassen.

Es sind dies eigentümliche Bestimmungen des Hamburgischen Rechts. Ihre Veranlassung lag in dem Umstande, daß die indirekt befördernden Auswanderungsunternehmer vorzugsweise über englische Zwischenhäfen expedierten und daß die deutschen Auswanderer bei dieser Beförderung großen Unzuträglichkeiten ausgesetzt waren. Die deutschen Unternehmer standen vielfach mit Geschäftsleuten in jenen Häfen in Verbindung, welche den an sie herantretenden Verpflichtungen nicht gewachsen waren, häufig auch gar kein Patent zur Beförderung von Auswanderern besaßen; die Auswanderer, welche an diese gewiesen waren, wurden nach ihrer Ankunft in dem englischen Einschiffungshafen nicht gleich weiter befördert, sondern häufig dort längere Zeit aufgehalten, waren genötigt, da seitens der Expedienten für sie nichts gethan wurde, für ihre Rechnung dort zu leben und fielen, wenn sie, wie vielfach der Fall, keine Mittel mehr dazu hatten, der Not anheim; ihre Rechte aber etwa gegen die Beförderer geltend zu machen, war ihnen in den meisten Fällen in dem fremden Lande, dessen Sprache und Recht sie nicht kannten, unmöglich. Dazu kam, daß die Expedienten die Auswanderer zunächst nach einem Hafen an der Ostküste von Großbritannien zu befördern, sie dort landen und dann über Land nach dem definitiven Einschiffungs-

hafen an der Westküste expedieren zu lassen pflegten, wodurch aus naheliegenden Gründen, durch den Aufenthalt an zwei Orten und die Eisenbahnfahrt, die Schwierigkeiten für die Auswanderer im fremden Lande noch gesteigert wurden. Es erschien daher notwendig, derartigen Unzuträglichkeiten vorzubeugen, und man entschied sich in dieser Beziehung in Hamburg – und, wie wir gleich weiter unten sehen werden, in Oldenburg, welches ganz die gleichen Bestimmungen hat — dafür, schon vor der Zulassung solcher Unternehmer, welche über großbritannische Häfen zu expedieren beabsichtigen, von denselben Garantien für eine schnelle und prompte Beförderung zu verlangen.

In Preußen dagegen, wo man die erörterten Gesichtspunkte auch berücksichtigt hat, hat man zu einem solchen Präventivmittel nicht gegriffen, sondern nur, wie ich hier gleich bemerken will, vorgeschrieben, daß für den Fall, daß die Auswanderer bei der Beförderung über Großbritannien in einem andern als in dem zu ihrer Wiedereinschiffung bestimmten Hafen gelandet werden sollen, die Beförderung auf der Eisenbahn nach dem großbritannischen Einschiffungshafen nach derselben Maßgabe, wie es in Hamburg vorgeschrieben, in dem Beförderungsvertrage zugesichert werden müsse.

Zur Erlangung der von dem Ministerium zu erteilenden Konzession für das Großherzogtum Hessen haben die Agenten der Regierungsbehörde, von welcher die betreffenden Gesuche an das Ministerium weiterbefördert werden, neben der erforderlichen Kaution von 6 000 Gulden Zeugnisse über ihre persönlichen und Vermögensverhältnisse, die Vollmacht ihres Reeders auf sie, sowie den Nachweis, daß der Vollmachtgeber einen guten Ruf genießt und zur Erfüllung seiner Obliegenheiten ausreichende Mittel besitzt, beizubringen, die von ihnen anzustellenden Unteragenten haben nur Vollmacht der Hauptagenten einzureichen und eine Kaution von 500 Gulden zu bestellen. Diese Vorschriften gelten, wie ich schon oben ausgeführt, auch in den von Hessen im Jahre 1866 an Preußen abgetretenen Landesteilen und analoge Vorschriften bestehen in dem Gebiete des vormaligen Landgrafentums Hessen-Homburg und des Kurfürstentums Hessen. Ähnliche Bestimmungen gelten für Lippe-Detmold, wo nach einer Verordnung von 1853 die Bescheinigung der Verwaltungsbehörde des Wohnortes über guten Ruf und Befähigung zum Geschäftsbetriebe, sowie eine Vollmacht des die Überfahrt besorgenden, an seinem Niederlassungsorte ebenfalls konzessionierten Reeders beigebracht werden müssen. Die Bestimmungen von Lübeck sind schon oben erörtert worden.

Die beiden Mecklenburg stellen neben den Erfordernissen unbescholtenen Rufes, der etwaigen Vollmacht, der Bestellung einer Kaution und selbstverständlich der Befähigung zum selbständigen Gewerbebetriebe noch das auf, daß der zu Konzessionierende im Lande wohnhaft ist; die Konzession wird übrigens hier von den Ortsobrigkeiten, in den Städten von den Magistraten erteilt. Oldenburg erfordert nur unbescholtenen Ruf, die Nachweisung der Vollmacht eines an seinem Wohnort konzessionierten Unternehmers und eine Kaution von 5 000 Thalern. Für die indirekte Beförderung über großbritannische Häfen sind hier zudem auch, wie es schon oben erwähnt, die gleichen Bestimmungen wie in Hamburg aufgestellt; doch wird in der Praxis eine Konzession zur indirekten Beförderung von Passagieren über einen oder mehrere Zwischenhäfen durch das Ministerium überhaupt nicht mehr erteilt.

Ein zusammenhängendes größeres Rechtsgebiet für diese Materie bildet sodann ein Teil der Thüringischen Staaten. Es gelten hier in den beiden Reuß, Sachsen-Altenburg, Sachsen-Weimar und Sachsen-Meiningen ganz dieselben — auch wörtlich fast vollständig gleichlautenden — Bestimmungen. Dieselben erfordern neben einem Nachweise über guten Ruf, über die Vermögensverhältnisse des zu Konzessionierenden und der Vollmacht eines konzessionierten Reeders noch eine Nachweisung über den Besitz der zur Abfassung schriftlicher Aufsätze erforderlichen Kenntnisse. Sie gewähren Konzessionen nur Inländern, d. h. jetzt Reichsangehörigen, mit Ausnahme von Sachsen-Meiningen, das auch die Erteilung der Konzession an Ausländer bei Bestellung genügender Kaution gestattet. Zur Erteilung sind die Zentralbehörden der betreffenden Staaten kompetent. Das Königreich Sachsen verlangt neben der erforderlichen Vollmacht nur Unbescholtenheit; ebenso wie in den beiden Mecklenburg erfolgt übrigens auch hier die Erteilung der Konzession nach der Ausführungsverordnung zur Reichsgewerbeordnung – nicht wie früher durch die Regierungsbehörden, die früheren Kreisdirektionen, jetzigen Kreishauptmannschaften — sondern durch die Ortsobrigkeiten, d. h. in den Städten mit der revidierten Sächsischen Städteordnung durch die Stadträte, an allen andern Orten durch die Amtshauptmannschaften. Für Sachsen-Koburg-Gotha, welches in den für die beiden Landesteile ergangenen Gewerbeordnungen die diesbezüglichen Bestimmungen getroffen hat, gelten die gewöhnlichen Voraussetzungen für den Betrieb eines selbständigen, an eine Konzession geknüpften Gewerbes.

In Schaumburg-Lippe existieren besondere gesetzliche Vorschriften nicht; die Erlaubnis wird erteilt, sofern Bedenken nicht entgegenstehen, zu welchem Ende bei Gesuchen der in den deutschen Seeplätzen ansässigen

Auswanderungsunternehmer zunächst die dortigen betreffenden Behörden um Auskunft ersucht werden. Die für die beiden Schwarzburg geltenden Normen sind allerdings gesetzlich fixiert, doch sind dieselben wenig umfangreich. In Schwarzburg-Rudolstadt wird guter Leumund, Besitz der erforderlichen Geschäftskenntnisse und Bestellung einer Kaution von 700 Gulden = 400 Reichsthalern vorausgesetzt; Schwarzburg-Sondershausen aber, das gleichwie Sachsen-Koburg-Gotha nur in der für das Fürstentum ergangenen Gewerbeordnung von 1865 unter den andern Konzessionsgewerben auch dieses behandelt und sonst weiter überhaupt keine Bestimmungen über das Auswandererwesen hat, stellt die allgemeinen Erfordernisse für selbständigen Gewerbebetrieb auf. Gleicher Art sind die Bestimmungen in Waldeck; die auswärtigen Unternehmer, welche um die Erlaubnis zur Bestellung von Agenten nachsuchen, haben zugleich nachzuweisen, daß sie in ihrem Heimatsstaate zugelassen sind, und die Instruktionen für ihre Agenten vorzulegen.

In Württemberg haben die Agenten ein Zeugnis über ihre Vermögensverhältnisse sowie beglaubigte Vollmacht seitens eines konzessionierten Unternehmers beizubringen; dieselben müssen ihren Wohnsitz im Königreiche haben. Die von ihnen zu bestellenden Unteragenten, welche nur für den Bezirk je eines Oberamtes und in der Regel nur einer für den betreffenden Agenten in demselben Bezirke zugelassen werden, haben ebenfalls wiederum ihre Vollmacht einzureichen. —

Nach diesen Grundsätzen werden in den einzelnen Deutschen Staaten die Konzessionen erteilt. Für den an dieselben geknüpften und auf Grund derselben ausgeübten Geschäftsbetrieb sind nun eine Reihe von einzelnen Bestimmungen teils in den den Gewerbebetrieb und die Erteilung der Genehmigung regelnden Gesetzen und Verordnungen, teils in anderweiten Erlassen getroffen. Die letzteren haben allerdings vielfach und vorübergehenden Zwecken, momentan auftretenden Bedürfnissen gedient, es sind aber auch in ihnen häufig Vorschriften von dauernder Bedeutung wie in den ersteren enthalten. Um aus diesen besonderen Vorschriften nur einiges Hauptsächliche hervorzuheben, so haben eine ganze Reihe von Staaten, wie Preußen, Anhalt, Oldenburg und andre, bestimmt, daß die erteilte Konzession nur für das laufende Kalenderjahr Gültigkeit habe und deren Verlängerung von Jahr zu Jahr nachgesucht werden müsse; – eine andre wichtige Vorschrift, welche, wie in Preußen, so auch in andern Staaten ergangen ist, ist die, daß die Konzessionssuchenden vor Erteilung der Konzession diejenigen Länder zu bezeichnen haben, nach welchen sie Auswanderer zu befördern beabsichtigen, sowie diejenigen Häfen, in welchen die Einschiffung der Auswanderer erfolgen soll und über welche sie solche befördern wollen, beziehungsweise in welchen als Zwischenhäfen ein Transportwechsel eintreten soll. Diese Häfen und Länder werden in die Konzession aufgenommen, und an sie ist der Expedient gebunden. Besonders in Preußen sind eine ganze Reihe solcher besonderen Bestimmungen ergangen, die vielfach von den andern Deutschen Staaten aufgenommen sind, so daß manche derselben in ganz Deutschland als allgemeines Recht gelten. Neben den jetzt aufgehobenen Verboten der Beförderung über französische und niederländische Häfen erwähne ich hier die Erlasse, durch welche die Beförderung von Auswanderern nach einzelnen bestimmten Ländern untersagt, die Agenten angewiesen wurden, derartige Verträge nicht mehr abzuschließen, die Erteilung neuer Konzessionen für jene Auswanderungsziele verboten, die erteilten aber aufgehoben, beziehungsweise die in den bestehenden Konzessionen enthaltenen bezüglichen Ermächtigungen außer Kraft gesetzt wurden. Für Preußen wurde hier zugleich die ausdrückliche Aufnahme dieser Länder in die künftig zu gewährenden Konzessionen vorgeschrieben. Derartige Beförderungsverbote ergingen in Preußen unter dem 23. Mai 1875 — und im Anschluß daran wohl in allen Deutschen Staaten, welche überhaupt feste Bestimmungen für diesen Gegenstand erlassen haben, — für Venezuela und unter dem 3. November 1859 für Brasilien, nachdem schon vorher Konzessionen für die Beförderung nach Brasilien nur unter der Beschränkung erteilt worden waren, daß Verträge, nach welchen sich die Auswanderer gegen Empfang von Vorschüssen zur späteren Abarbeitung derselben verpflichteten, durch welche also sogenannte Halbpachtverhältnisse begründet wurden, ausgeschlossen blieben. Gerade zur Beseitigung dieses Verbotes, des von der Heydtschen Erlasses vom 3. November 1859 sind von verschiedenen Seiten, auch von den Deutschen Südbrasiliens, Anstrengungen gemacht; die Preußische Regierung hat sich jedoch den hierauf gerichteten Bestrebungen gegenüber bisher noch immer ablehnend verhalten.

Sind nun, wie wir gesehen, schon für die Erteilung der zum Betriebe des Geschäfts eines Auswanderungsunternehmers oder Agenten erforderlichen Konzession mannigfache einschränkende Voraussetzungen aufgestellt, und werden diese Ermächtigungen nur unter gewissen Einschränkungen erteilt, so hat der Staat es doch in richtiger Erkenntnis der Wichtigkeit dieses Geschäftsbetriebes auch für erforderlich erachtet, die Geschäftsführung der Expedienten und ihrer Agenten und Unteragenten einer Kontrolle seinerseits, um Mißbräuchen, wie sie ja gerade hier leicht einschneidend und im großen Umfange möglich

Digitized by Google

sind, vorzubeugen, zu unterwerfen. Zwei Mittel hat die einschlägige Gesetzgebung zur Erreichung dieses Zweckes nebeneinander angewendet: die Aufstellung eines bestimmten Inhalts für die von den Unternehmern mit den Auswanderern abzuschließenden Beförderungsverträge und die Führung bestimmter Register, deren Einsicht den Behörden jederzeit offen stehen muß.

Abgesehen von den Staaten, welche überhaupt keine allgemeinen gesetzlichen Bestimmungen über das Auswanderungswesen haben, und die ich schon oben hervorgehoben habe, Lübeck, Schaumburg-Lippe und Schwarzburg-Sondershausen, haben nur noch Anhalt, Schwarzburg-Rudolstadt, sowie Braunschweig und Sachsen-Koburg-Gotha, in welch letzteren beiden nur die Bestimmungen der partikularen Gewerbeordnungen für diese Materie gelten, und auch Hamburg keine bestimmten Vorschriften über den Inhalt der Verträge. Die anderen Deutschen Staaten aber haben sämtlich mehr oder minder genaue Bestimmungen über den Inhalt der abzuschließenden Verträge getroffen, zum Teil auch — in Preußen, Hessen, Lippe-Detmold, Waldeck, Württemberg — vorgeschrieben, daß die von den Auswanderungsunternehmern zur Anwendung zu bringenden Vertragsformulare den zuständigen Behörden zur Genehmigung eingereicht werden müssen und nur in der Form und mit dem Inhalte, wie sie genehmigt worden, benutzt, Zusätze und Abänderungen aber später ohne die Erlaubnis der Regierungsbehörden nicht gemacht werden dürfen. Besonders genaue Vorschriften haben Baden, Hessen und Preußen aufgestellt. Faßt man alle diese in den einzelnen Staaten proponierten Erfordernisse für die Verträge zusammen, so sind dies — womit jedoch nicht gesagt sein soll, daß in jedem Staate alle diese Punkte vorgeschrieben wären, vielmehr haben eine Reihe von Staaten nur einzelne dieser Voraussetzungen aufgenommen — etwa die folgenden:

Die Verträge müssen schriftlich und in deutscher Sprache abgefaßt werden. Bezüglich der Anzahl der Ausfertigungen ist in einzelnen Staaten — so in Baden, Bremen, Hessen, Elsaß-Lothringen, Lippe-Detmold, Preußen, Württemberg — bestimmt, daß der Vertrag in zwei Exemplaren auszustellen sei, welche die kontrahierenden Teile zu unterzeichnen haben, in andern dagegen wird der Kontrakt nur in einem Exemplar vollzogen, das gewöhnlich der Auswanderer erhält, wie in Bayern, während es dem Expedienten freigestellt bleibt, von dieser Ausfertigung Abschriften zu nehmen. Die Verträge müssen sodann enthalten:

1. Vor- und Zunamen des vertragschließenden Passagiers sowie event. seiner Familienangehörigen;
2. Stand desselben;
3. Alter;
4. Geburtsort (nur in Elsaß-Lothringen);
5. den bisherigen Wohnort desselben;
6. den Namen und Wohnort des Unternehmers (Reeders, Mäklers, Schiffseigners), in dessen Namen der Vertrag abgeschlossen wird, in einzelnen Staaten, wie in Württemberg, auch zugleich noch ausdrücklich den Namen des Agenten und den des Unteragenten;
7. die Bezeichnung des Ortes, von welchem ab die Beförderung übernommen ist (z. B. in Hessen);
8. den Abfahrtstag von diesem Orte (Bremen);
9. den Einschiffungshafen d. h. den Ort, von wo das Schiff expediert werden soll;
10. sofern der Vertrag Bestimmungen, wie die zu 7 und 8 nicht enthält, wenn also die Beförderung aus einem Orte des Binnenlandes nach dem Hafenplatze nicht auch übernommen ist, der Vertrag vielmehr nur den Transport über See betrifft: den Tag, an welchem der Auswanderer in dem Einschiffungshafen eintreffen muß;
11. den Tag, an welchem die Einschiffung in dem Seehafen erfolgen soll;
12. den Bestimmungshafen (Ausschiffungshafen);
13. den Bestimmungsort, wenn, sofern dies statthaft ist, die Weiterbeförderung von dem Ausschiffungshafen nach einem Orte im Inneren des Landes übernommen ist;
14. die Bezeichnung des Schiffes, mit welchem der Seetransport erfolgen soll, sofern ein bestimmtes ausdrücklich verabredet ist, mit der Angabe, ob Dampf- oder Segelschiff, und den Namen des Kapitäns;
15. die Angabe, ob die Beförderung in Kajüte — erster oder zweiter — oder Zwischendeck erfolgt (Mecklenburg, Oldenburg, Sachsen, Thüringische Staaten);
16. das verabredete Passagegeld;
17. die Bezeichnung der Personen, an welche sich die Auswanderer während der Reise zu wenden haben (Baden, Hessen);

sodann eine Reihe von speziellen Kautelen, welche die Staaten vorgeschrieben haben:

18. zunächst die Verpflichtung, die Auswanderer auf dem im Vertrage zu bezeichnenden Wege und auf die anzugebende Reiseart nach dem europäischen Seehafen zu befördern;
19. die Zusicherung, daß die Auswanderer die erforderlichen Plätze, Bettstellen, gutes und genügendes Trinkwasser, Holz und Licht sowie nötigenfalls Medikamente auf dem Schiffe erhalten (Baden, Hessen, Preußen), bezw. dessen, was hiervon gewährt wird (Württemberg), oder ob der Passagier diese Gegenstände und welche er zu beschaffen hat (Thüringische Staaten);
20. eine Bestimmung bezüglich des Transportes der Reiseeffekten: entweder positiv, daß die Auswanderer freien Transport der Reiseeffekten genießen, oder daß bei Beschränkung des Reisegepäcks das Übergewicht nur nach festem, bestimmt auszudrückenden Ansatz berechnet wird, wie dies Baden und Hessen als absolute Norm vorschreiben, oder allgemeiner, ob solcher freier Transport gewährt wird (Mecklenburg), bezw. für wieviel Gepäck dies stattfindet (Oldenburg, Thüringische Staaten, Sachsen, Württemberg), oder in der Weise, daß anzugeben ist, wieviel

Kubikfuß Raum jedem Passagier für seine Effekten auf dem Schiffe unentgeltlich bewilligt werden, wie dies für Bremen gilt;

21. die Verpflichtung, daß auf Verlangen die Effekten während der Seereise zu dem im Vertrage bezeichneten Werte gegen Wasser- und Feuersgefahr versichert werden (Baden, Hessen), bezw. ob dies geschieht (Mecklenburg);
22. die Verpflichtung, den Auswanderern im Falle einer von ihnen nicht selbst verschuldeten Verzögerung der Beförderung über den im Vertrag bestimmten Zeitpunkt, und zwar ohne allen Vorbehalt, mag auch die Verzögerung nur durch Zufall oder höhere Gewalt herbeigeführt sein, von dem vertragsmäßig bestimmten Abfahrtstage an bis zur Abfahrt an dem zu ihrer Einschiffung oder sonstigen Weiterbeförderung bestimmten Orte unentgeltlich Wohnung und Beköstigung zu gewähren oder für jeden Tag eine im Voraus feststehende Entschädigung in barem Gelde zu leisten (Baden, Hessen, Preußen, Würtemberg), deren Minimalsatz in Baden gesetzlich festgestellt ist;
23. eine Bestimmung, daß das bei der Ankunft am überseeischen Landungsplatze (in den nordamerikanischen Häfen) zu entrichtende sogenannte Kopf- oder Spitalgeld in dem festgesetzten Überfahrtspreise einbegriffen ist und die Auswanderer von dessen besonderer Entrichtung befreit sind (Baden, Hessen), bezw ob dies statthaft oder die Passagiere selbst die betr. Beträge zu entrichten haben (Mecklenburg, Thüringische Staaten);
24. eine Bestimmung bezüglich der Beköstigung während der Seereise, eine der wichtigsten, wenn nicht die wichtigste der hier in Betracht kommenden Vorschriften:

entweder dahingehend, daß der Unternehmer verpflichtet ist, den Auswanderern während der Seereise und während zweier Tage nach Ankunft des Schiffes im Ausschiffungshafen an Bord desselben Aufenthalt und Beköstigung zu gewähren, wie dies neben Baden in Preußen obligatorisch ist und zwar hier, nachdem die ursprüngliche Bestimmung des Reglements vom 6. September 1853 in §. 2 unter h, wonach unter Umständen die Selbstbeköstigung während der Seereise den Auswanderern überlassen werden durfte, durch einen Nachtrag vom 19. Januar 1855 aufgehoben und ausdrücklich bestimmt worden ist, daß die Unternehmer die obige Verpflichtung konkraktmäßig zu übernehmen haben,

oder einfach darüber, ob die Beköstigung — Lieferung und Zubereitung der Speisen — seitens des Unternehmers übernommen ist, der Preis der Beförderung also einschließlich der Beköstigung bedungen ist, oder nicht, ob also der Passagier selbst für Beschaffung und Zubereitung der erforderlichen Lebensmittel zu sorgen hat (Mecklenburg, Thüringische Staaten, auch Hessen, Lippe-Detmold, Oldenburg);

25. die Verpflichtung, die Auswanderer und deren Effekten auch dann um den bedungenen Preis an den Bestimmungsort zu bringen, wenn das betreffende Schiff auf der Reise durch irgend einen Unfall an deren Fortsetzung gehindert werden sollte (Baden, Hessen, Preußen, Württemberg),

oder überhaupt eine Bestimmung darüber, ob eine solche Verpflichtung übernommen wird oder nicht, und ob im letzteren Falle eine Entschädigung geleistet wird und welche (Thüringische Staaten);

26. die Verpflichtung des Auswanderungsunternehmers und des Auswanderungsagenten, in allen auf den abgeschlossenen Beförderungsvertrag bezüglichen Streitigkeiten vor den Landesgerichten (vor den für den Niederlassungsort des Auswanderungsagenten zur Zeit des Vertragsabschlusses zuständigen Gerichten, Württemberg) Recht zu nehmen, unter Verzichtleistung auf Einreden, welche auf etwaige spätere im In- oder Auslande in betreff der Auswanderung abgeschlossene den landesgesetzlich bestehenden Bestimmungen zuwiderlaufende Verträge gegründet werden möchten (Baden, Hessen, Württemberg).

Baden hat hierneben noch die Bestimmung getroffen, daß die Auswanderungsunternehmer zugleich eine Verpflichtung dahin gehend zu übernehmen hätten, „daß sie, wenn der Auswanderer sich um Abhilfe von Beschwerden an den im Seeplatze angestellten inländischen Konsul wendet, der Entscheidung desselben unter Verzichtleistung auf jedes ordentliche Rechtsmittel sich unterwerfen und dieselbe ohne allen Verzug vollziehen werden".

Allgemeine Erfordernisse des Vertrages, wenn auch nicht überall ausdrücklich vorgeschrieben, sind sodann natürlich noch:

27. Angabe von Ort und Tag des Vertragsabschlusses;
28. die Unterschrift sämtlicher Kontrahenten.

Bezüglich dieses letzten Punktes ist in Preußen die Bestimmung erlassen, daß Verträge mit schreibensunkundigen Auswanderern, sofern die gesetzlichen Vorschriften nicht ein Mehreres verlangen, in Gegenwart der Ortsbehörde oder eines Abgeordneten derselben abgeschlossen und, daß dies geschehen, von der Behörde darunter bescheinigt werden müsse. —

Einzelne besondere Bestimmungen über den Inhalt der Verträge haben sodann noch einige Staaten, wie Oldenburg, die Thüringischen Staaten und auch Sachsen, für den Fall aufgestellt, daß der Beförderungsvertrag sich auf die Beförderung von Auswanderern über Zwischenhäfen bezieht.

Was dann die von den Unternehmern zu führenden Register (Verzeichnisse) betrifft, so sind solche neben den schon mehrerwähnten Staaten Lübeck, Schaumburg-Lippe und Schwarzburg-Sondershausen nur in Braunschweig und Schwarzburg-Rudolstadt nicht ausdrücklich vorgeschrieben. In allen andern Deutschen Staaten ist die Führung derselben obligatorisch; doch haben nur Baden, Bayern, Elsaß-Lothringen, Hessen, Lippe-Detmold, die beiden Mecklenburg, Oldenburg, Preußen, Sachsen-Koburg-Gotha, Württemberg (wo dieselben als Geschäftsbücher bezeichnet werden), genauere Vorschriften über den Inhalt derselben erlassen. Sie qualifizieren sich danach als Register derjenigen Personen, über deren Beförderung nach außerdeutschen bezw. außer-

Digitized by Google

europäischen Ländern der betreffende Auswanderungsunternehmer bezw. Agent Verträge abgeschlossen hat. In einzelnen Staaten sind für diese Verzeichnisse gleich besondere Formulare vorgeschrieben und amtlich festgestellt; in andern ist nur der Inhalt, den die Register haben sollen, gesetzlich oder im Verordnungswege fixiert. Derselbe läßt sich nach den Bestimmungen in den Einzelstaaten, die ja im einzelnen mannigfach von einander abweichen, hier mehr, dort weniger verlangen, im allgemeinen dahin zusammenfassen. Die Register sollen ausweisen:

1. Vor- und Familiennamen des Kontrahenten (und seiner Familienglieder);
2. Stand oder Beruf desselben (bezw. Verhältnis zum Familienhaupt);
3. Familienstand: ob ledig, verheiratet ꝛc. (nur Oldenburg);
4. Geschlecht (nur Oldenburg);
5. Alter (Lippe-Detmold, Preußen, Oldenburg: Geburtsjahr);
6. den bisherigen Wohnort;
7. die bisherige Staatsangehörigkeit (nur Oldenburg);
8. den Tag (Monat und Tag) des abgeschlossenen Vertrages;
9. Namen und Wohnort des Unternehmers oder Agenten (Baden, Sachsen-Koburg-Gotha, Württemberg);
10. den Ort, von welchem ab die Beförderung übernommen ist (Baden);
11. den Tag der Abfahrt von diesem Orte (Lippe-Detmold);
12. Weg und Art der Beförderung bis zum europäischen Seehafen (Baden);
13. den Einschiffungsort;
14. event. den Tag, an welchem sich die Passagiere an diesem Orte einzufinden haben;
15. den Tag der Einschiffung oder auch der Abfahrt des Schiffes (Baden: Tag der vertragsmäßigen Abfahrt von dem letzten Seeplatz, wo die letzte Einschiffung nach andern Weltteilen stattfindet);
16. den überseeischen Ausschiffungsort;
17. den schließlichen Bestimmungsort der Passagiere (Oldenburg);
18. Bezeichnung des Schiffes, mit der Angabe, ob Dampf- oder Segelschiff, und des Kapitäns;
19. die Angabe, ob die Beförderung in Kajüte, erster oder zweiter, oder im Zwischendeck erfolgt (Oldenburg, Bremen);
20. das bedungene Passagegeld;
21. das bezahlte Handgeld;
22. Bezeichnung der vorgewiesenen Legitimationspapiere unter Angabe der Zeit der Ausfertigung und der Behörden, welche dieselben ausgefertigt haben (Preußen).

Außerdem schreiben einzelne Staaten, wie Lippe-Detmold, auch Preußen unter allen Umständen, Oldenburg nur bei indirekter Beförderung vor, daß den Registern Duplikate der Verträge beigelegt werden müssen.

Sehr eigentümliche Bestimmungen bezüglich der Register gelten in Elsaß-Lothringen. Hier haben die Unternehmer und Agenten außer dem von ihnen offenzuhaltenden fortlaufenden genauen Verzeichnis derjenigen Personen, über deren Beförderung sie Verträge abgeschlossen haben, noch ein mit Kupons versehenes sog. Vertragsregister — Register à souche — zu führen, welches die von dem Betreffenden abgeschlossenen Beförderungsverträge der Reihenfolge ihres Abschlusses nach enthält. Den Agenten ist zu diesem Zwecke von den Unternehmern ein Buch, welches die zu den Verträgen ausschließlich zu benutzenden Formulare enthält, gebunden und foliiert zuzustellen, das vor dem Gebrauche von der Ortspolizeibehörde zu paraphieren ist. Unter Benutzung dieses Buches werden die Verträge ausgefertigt; dieselben sind zweifach auszustellen, von den Kontrahenten zu unterzeichnen und unter übereinstimmender Nummer einzutragen. Ein Exemplar des Vertrages ist sodann aus dem Register auszutrennen und dem Auswanderer auszuhändigen, während das zweite darin zur Kontrolle zurückbleibt.

Die Register nebst den beigelegten Verträgen sind seitens der Unternehmer und Agenten sorgfältig aufzubewahren und den Behörden jederzeit auf Verlangen zur Einsicht vorzulegen.

In Bremen und Hamburg ist die Führung derartiger Register nicht ausdrücklich vorgeschrieben, doch nach Lage der vorhandenen Bestimmungen sicher vorausgesetzt. Es besteht hier, wie auch in Oldenburg, die Vorschrift, daß vor Abgang jedes Auswandererschiffes ein Verzeichnis der mit demselben zu befördernden Passagiere, das in ähnlicher Weise wie die oben besprochenen verfertigt ist, der Behörde einzureichen ist; andre als in diesen aufgeführte Passagiere dürfen nicht befördert werden. In Bremen hat dieses Verzeichnis der Kapitän des Schiffes, in Hamburg der zugezogene Makler oder der kontrahierende Schiffsexpedient, in Oldenburg, wo, wir wir oben gesehen, auch noch die Führung besonderer Geschäftsregister vorgeschrieben ist, der Schiffsexpedient einzureichen. Im letzteren Staate hat der Einreichende auch zugleich eine Erklärung dahin abzugeben, daß unter den mit dem Schiffe zu befördernden Passagieren keine wären, deren Beförderung verboten wäre, insbesondere keine Deserteure oder Militärpflichtige wären, eine Versicherung, welche auch in Bremen und Hamburg vor Abgang des Schiffes auf den Staatsbürgereid abzuleisten ist

Zur Aufrechterhaltung aller dieser für den Gewerbebetrieb der Auswanderungsunternehmer und Agenten in den einzelnen Staaten ergangenen Vorschriften sind überall Strafbestimmungen getroffen: in ersterer Linie Geldstrafe, eventuell im Unvermögensfalle meistens Haft, in einzelnen Staaten jedoch, wo das Maß der Geldstrafe gemäß den Bestimmungen des Reichsstrafgesetzbuches, nach welchem nur bei Delikten, welche mit mehr als 150 Mark Geldstrafe bedroht sind, bei

Vergehen, die Umwandlung der nicht beizutreibenden Geldstrafe in Gefängnis zulässig ist, dies gestattet auch Gefängnis. Dies letztere ist in Preußen der Fall, wo Strafe bis 200 Thaler eventuell Gefängnis bis zu drei Monaten angedroht ist, und zwar nicht allein für die Abschließung, Vermittelung und das Anerbieten der Vermittelung zur Abschließung von Beförderungsverträgen mit Auswanderern ohne Konzession, sondern auch für das ohne Konzession erfolgte Anerbieten der Erteilung von Auskunft über die Beförderung von Auswanderern; eine Bestimmung, die, wollte man sie wörtlich interpretieren, zu den weitgehendsten Konsequenzen führen würde und auch in die berechtigten Interessen des Einzelnen störend einzugreifen geeignet wäre, die jedoch an der Hand der Materialien zu dem Gesetze und allgemeiner Regeln einer vernünftigen einschränkenden Interpretation zu unterziehen ist.

Diese einzelstaatlichen Bestimmungen über den Gewerbebetrieb der Auswanderungsunternehmer und Agenten sind, wenn man sie im allgemeinen überblickt und den Hauptsachen nach zusammenfaßt, einander in ihren Grundzügen sehr ähnlich. Es sind, wie es ja bei der vorangegangenen Darstellung hervorgetreten, gewisse Punkte, die beinahe durchgehend in den Gesetzgebungen aller Staaten sich finden. Anderseits aber sind, wenn man das Einzelne betrachtet, die Verschiedenheiten zwischen den Vorschriften der einzelnen doch sehr eingreifend. Nur auf einiges will ich hier besonders hinweisen. So bedarf es in dem einen Staate für den nicht im Besitze der betreffenden Einzelstaatsangehörigkeit befindlichen Unternehmer, der in seinem Heimatsstaate die Konzession zur Beförderung von Auswanderern hat, zur Bestellung von Agenten und zum Abschluß von Beförderungsverträgen durch diese in seinem Namen einer besonderen neuen Erlaubnis und als Grundlage dieser einer wiederholten Prüfung seiner Qualifikation, in dem andern Staate genügt zur Erlangung der Zulassung der Nachweis, daß der betreffende Unternehmer nach den Gesetzen seines Wohnortes die Erlaubnis zur Abschließung von Verträgen über die Beförderung von Auswanderern besitzt; in dem einen Staate hat der in gleicher Lage befindliche Unternehmer eine neue Kaution zu bestellen, in dem andern wird eine solche nur von seinem in dem betreffenden Staate bestellten Vertreter erfordert. In dem einen Staate sind der Inhalt der Verträge, die Verpflichtungen, welche der Unternehmer durch dieselben gesetzlich zu übernehmen hat, der Inhalt der zu führenden Register, die Kautelen für Aufrechterhaltung und Befolgung der Vorschriften so geregelt, in dem andern anders. Besonders aber hervorzuheben ist die Verschiedenheit der Gesetzgebungen in bezug auf die Verbote der Beförderung nach einzelnen Ländern und Gegenden. Gerade die Thatsache, daß z. B. in Preußen die Beförderung nach Südbrasilien verboten ist, daß der auswärtige Unternehmer hier durch seine Agenten bei Strafe keine Verträge über die Beförderung dorthin abschließen darf, während in Hamburg und Bremen z. B. ein derartiges Verbot nicht existiert, der Unternehmer also hier jeden Auswanderer, auch solche, welche aus Preußen dorthin gekommen sind, zur Beförderung nach Brasilien annehmen darf, zeigt recht deutlich, zu welchen eigentümlichen Zuständen, um nicht zu sagen, Mißständen, der Mangel einer einheitlichen Gesetzgebung in dieser Materie führt. Dabei ist stets zu berücksichtigen, daß dieser Gewerbebetrieb sich seiner Natur nach, worauf ich schon oben hingewiesen, wohl immer über mehrere Staaten erstrecken wird, denn die in unsern Hauptauswanderungshäfen ansässigen Unternehmer sind stets, die etwa in den andern Staaten angesessenen auch zum großen Teile auf die Auswanderer aus andern Staaten angewiesen, von den letzterwähnten Unternehmern aber bedürfen die in den Binnenstaaten außerdem auch noch der Verbindung mit Schiffsexpedienten in den Seestädten, um die Beförderung nach überseeischen Ländern bewirken zu können. Dies alles läßt es gewiß wünschenswert erscheinen, daß ein einheitliches Reichsgesetz über diese Materie erlassen werde. Die Grundlage für dasselbe aber ist zugleich wiederum gegeben durch den Inhalt der jetzt geltenden Vorschriften, auf denen weiterzubauen ist. A. Altenberg.

(Fortsetzung folgt.)

Schwimmende Musterausstellungen der deutschen Industrie.

Der Zentralverein für Handelsgeographie gemeinsam mit der Deutschen Exportbank zu Berlin beabsichtigen eine Expedition zur Anlage überseeischer Handelsniederlassungen auszuschicken nach Ländern, in denen die deutsche Ware gegenüber der ausländischen Konkurrenz noch nicht den ihr gebührenden Eingang gefunden hat. Die Häfen und Küstenorte sollen nicht nur auf Möglichkeit einmaligen Absatzes deutscher Waren untersucht werden, sondern es sollen dauernde Verbindungen, eventuell mit eignen Vertretern, eingerichtet werden. Das Unternehmen stellt sich also als eine schwimmende Ausstellung oder ein fliegendes Vermittelungsbureau für den deutschen Export dar. Ähnliche Expeditionen, wie die Handelskammer von St. Gallen nach der Ostküste Afrikas und die unsers Landsmannes Löhnis in der Levante, haben sehr günstige Resultate gehabt. Zu gleichen Zwecken hat der Zentralverein für Handelsgeographie in Gemeinschaft mit der Deutschen Exportbank im Verlauf der letzten sechs Jahre 156 Kollektivreisen in Verbindung mit deutschen Firmen nach dem Auslande unternommen. Jetzt sollen größere Warenmengen mitgenommen

Digitized by Google

werden; es wird beabsichtigt, hierfür einen Dampfer zu chartern, welcher Angestellte an Bord mit sich führt, die kaufmännisch und handelsgeographisch genügend vorbereitet sind, um an den zu besuchenden Plätzen Kundschaft zu erwerben und Geschäfte abzuschließen. Als Reiseziele der ersten Expedition sind in erster Reihe die hauptsächlichsten nordafrikanischen und levantinischen, sowie unter den europäischen Häfen die von Salonichi, Piräus, Neapel, Barcelona ins Auge gefaßt. In den meisten Plätzen sind bereits Verbindungen mit dort ansässigen, marktkundigen Kaufleuten zur Förderung der von der Expedition zu erfüllenden Aufgaben angeknüpft. Die Kosten der Unternehmung werden durch Vergütung der Frachten und Spesen gedeckt, welche die sich beteiligenden Industriellen und Exporthäuser je nach dem Quantum der mitzugebenden Proben und Waren zu entrichten haben. Für den Kubikmeter Raum werden 250 ℳ, bei einer Dauer der Reise von 8 bis 12 Monaten, berechnet, außerdem wird eine Verkaufsprovision zur Deckung der Unkosten erhoben. Für den Absatz besonders geeignet erscheinen: Wollen- und Baumwollenwaren. Kleineisenartikel und Zucker. Es werden ein Dampfer und Schnellsegler gechartert. Österreichisch-ungarischen Firmen ist die Beteiligung freigestellt. Die Oberleitung hat Dr. Jannasch, als Kontrolle fungieren: Direktor Robert Gellert, Emil Gehricke und Konsul a. D Nordenholz.

Das für die Expedition notwendige Reservekapital (25 000 ℳ) ist gezeichnet; die möglicherweise daraus zu entnehmende Summe soll durch Verkaufsprovisionen für wirklich abgeschlossene Geschäfte — mit jedem einzelnen Verfrachter besonders zu vereinbaren — rückgedeckt werden. Je nach dem Erfolg der ersten Expedition, deren Dauer auf 8 bis 12 Monate berechnet ist, wird das Unternehmen auf südamerikanische, ostasiatische und australische Häfen ausgedehnt werden. Der ausführliche Organisationsplan desselben, den der „Export" vom 30. Juni veröffentlicht, läßt uns, vorausgesetzt, daß die Beteiligung in den industriellen Kreisen eine genügende sein wird, die an das so zeitgemäße verdienstvolle Projekt geknüpften Erwartungen wohl berechtigt erscheinen.

Litteratur.

Mehrfach haben wir bereits auf die von Richard Oberländer herausgegebene „Weltpost, Blätter für Auswanderung, Kolonisation und Weltverkehr" empfehlend hingewiesen, mit dem begonnenen Quartal ist nun der Verleger derselben, Herr Paul Genschel in Gera, bestrebt, dieser trefflich redigierten Wochenschrift noch mehr Anziehung durch drei Beigaben zu geben, ohne den bisherigen ohnehin geringen vierteljährlichen Abonnementspreis von 2 ℳ zu erhöhen. Es sind dies: „Der Weltmarkt", ein Beiblatt, welches über den inneren Geschäftsbetrieb und die äußeren Beziehungen hervorragender Großindustrieller und bedeutender Export- und Importhäuser Mitteilungen bringt, sodann aber namentlich sich mit den Handels- und Verkehrsverhältnissen überseeischer Länder und Hafenplätze beschäftigt; — ferner ein „Weltlexikon", in 8⁰ Format bogenweise beigefügt, welches alphabetisch speziell die Länder- und Völkerkunde mit bezug auf Kolonisation, Auswanderung ꝛc. behandelt; endlich ein eigenartiges Unterhaltungsbeiblatt ebenfalls in 8⁰ Format, betitelt: „Weltbilder". Es wird dieses speziell die Sagen der „wilden" Völker, ihre dichterischen für die Kulturgeschichte so wichtigen Überlieferungen, seltsame Abenteuer in fernen Welten, wie sie am Lagerfeuer erzählt werden, im Genre eines Cooper und Gerstäcker bringen und so dem Familienkreise einen geist- und gemütbildenden Unterhaltungsstoff bieten. — Diese Neugestaltung der „Weltpost", welche uns die erste Julinummer bereits veranschaulicht, möge dem volkstümlichen Blatte noch viele neue Freunde zuführen.

R. L.

„Revue coloniale internationale" Tome I. No. 1, Juillet 1885. Für Deutschland Generalagent F. A. Brockhaus in Leipzig. Abonnementspreis für das erste halbe Jahr 12½ ℳ.

Das erste Heft dieser von dem Niederländischen Kolonialverein herausgegebenen Monatsschrift liegt vor uns. Die Direktion derselben übernahmen die Herren Professor Dr. C. M. Kan-Amsterdam, Professor Dr. P. A. van der Lith-Leyden und Advokat Dr. D. Josephus Jitta-Amsterdam. Die Redaktion der Bibliographie der Bibliothekar der Amsterdamer Universität Dr. C. Rogge. Wie genannter Verein durch die Amsterdamer koloniale Ausstellung ins Leben gerufen ward, um die Resultate derselben zum Besten der kolonialen Interessen Hollands zu fruktifizieren, so lag ihm der verdienstvolle Gedanke nahe, die seiner Zeit in Verbindung mit jener Ausstellung abgehaltenen wertvollen Konferenzen über die mit Kolonisation und Welthandel zusammenhängenden Fragen in einer periodischen Schrift internationalen Charakters fortzusetzen, in welcher Kolonialpolitiker wie die Männer der praktischen Erfahrung und der wissenschaftlichen Forschung auf jenen Gebieten ihre Ansichten zum Besten der Gesamtheit austauschen könnten. Engländer, Franzosen und Deutsche publizieren in dieser internationalen Monatsschrift ihre Beiträge in ihrer Muttersprache; die Autoren andrer Nationen bedienen sich der französischen Sprache. So ist diese eigenartige Revue neben den zahlreichen geographischen und kolonialpolitischen Zeitschriften der verschiedenen Völker als eine zeitgemäße Anbahnung eines gegenseitiges Austausches gemachter Erfahrungen mit Ausschließung jeder nationalen Eifersüchtelei zu begrüßen. Wie die Inangriffnahme dieses Progamms in gediegener Weise begonnen worden, zeigt uns das vorliegende 1. Heft. Sir Richard Temple behandelt in einem geistreichen Artikel die „Imperial Federation", das Ziel einer mächtigen Tagesströmung im Britischen Kolonialreich; Dr. Friedr. Fabri gibt ein klares Bild der Deutschen Kolonialpolitik, während E. Levasseur eine sehr ausführliche wissenschaftliche Arbeit über „Les forces productives de l'Australasie Britannique" mit zahlreichen statistischen Zahlenbildern liefert. Der reiche Inhalt des Heftes ist mit den angeführten Aufsätzen bei weitem noch nicht erschöpft und lassen die für die folgenden Hefte angekündigten Beiträge namhafter Autoren für die Fortsetzung der „Revue coloniale internationale" Hervorragendes und Mannigfaltiges erwarten.

R. L.

Die Deutschen im Auslande.

Das soeben zur Ausgabe gelangte „Statistische Jahrbuch für das Deutsche Reich" (Sechster Jahrgang 1885) enthält Übersichten über: „Die Deutschen im Auslande nach den Ergebnissen fremder

Zählungen in den Jahren 1869/81 und die Ausländer im Deutschen Reich“. Diesen Übersichten dienten als Grundlage die Tabellen im Augustheft der „Monatshefte zur Statistik des Deutschen Reichs“, Jahrgang 1884, deren wichtigste Resultate bezüglich der Deutschen im Auslande wir seiner Zeit unsern Lesern mitteilten. (Deutsche Kolonialzeitung 1884, S. 456). Da nun aber die Übersicht im Jahrbuch, welche übrigens die Angaben des Augusthefts über Alter, Beruf und Familienstand unberücksichtigt läßt, mit derjenigen des Augusthefts nicht übereinstimmt, so erachten wir es als unsre Pflicht, die seitens des statistischen Reichsamts vorgenommenen Ergänzungen und Änderungen zur Kenntnis unsrer Leser zu bringen.

Die Übersicht des Augusthefts erscheint im Jahrbuch auf Grund neuerer Nachweisungen — stammend teils aus direkten Mitteilungen der fremden statistischen Zentralbehörden, teils aus amtlichen Quellenwerken — 1. ergänzt in bezug auf Zivil-Kroatien und -Slawonien, die aufgelöste kroatisch-slawonische Militärgrenze, Finnland und Britisch-Ostindien, für welche die Zahlen der im Deutschen Reich Geborenen neu aufgenommen sind, 2. abgeändert bei Ägypten und Chile (bei letzterem die Zahl der im Deutschen Reich Geborenen), 3. abgeändert ferner bei Frankreich, Algier, Argentinien, Brasilien, Guatemala, Peru, Uruguay und Venezuela, indem die Zahlen für diese Staaten aus der Rubrik für die im Deutschen Reich Geborenen entfernt und in diejenige für Angehörige des Deutschen Reichs versetzt wurden. Die letzte Änderung wurde nötig, weil in den Mitteilungen vom Auslande die Unterscheidung der Personen nach ihrer Staatsangehörigkeit und Gebürtigkeit nicht immer zweifellos ist.

Die von uns auf S. 456 des vorigen Jahrgangs veröffentlichten Tabellen a und b würden nach Maßgabe dieser Änderungen und Ergänzungen folgende Gestalt annehmen:

a. Angehörige des Deutschen Reichs.

Staaten.	Männer.	Weiber.	Zusammen.
Österreich-Ungarn[1])	49 403	49 805	99 208
Schweiz	46 530	48 732	95 262
Frankreich	41 247	40 741	81 988
Brasilien	.	.	41 087
Italien	2 741	2 480	5 221
Argentinien	3 621	1 376	4 997
Algier	2 466	1 735	4 201
Chile	2 621	1 412	4 033
Uruguay	.	.	2 125
Venezuela	.	.	1 171
Schweden	552	401	953
Ägypten	496	452	948
Peru	631	267	898
Finnland	378	250	628
Griechenland	.	.	314
Guatemala	.	.	221
Zusammen	.	.	346 255

b. Im Deutschen Reich Geborene.

Staaten.	Männer.	Weiber.	Zusammen.
Verein. Staaten von Amerika	.	.	1 966 742
Niederlande	21 599	20 427	42 026

[1]) Davon Bosnien und Herzegowina 698 (401 m. 297 w.), Österreich 93 442 (46 269 m. 47 173 w.), Ungarn (ohne Kroatien 2c.) 1 369 (2 366 m. 2 003 w.), Zivil-Kroatien und -Slawonien 514 (“66 m. 248 w.), Aufgelöste kroatisch-slawonische Militärgrenze 185 (101 m 84 w.).

Staaten.	Männer.	Weiber.	Zusammen.
Großbritannien[1])	25 742	14 629	40 371
Belgien	15 448	18 748	34 196
Dänemark	18 973	14 185	33 158
Queensland	6 891	4 747	11 638
Südaustralien	5 230	3 568	8 798
Viktoria	6 144	2 427	8 571
Neu-Südwales	5 367	2 154	7 521
Neu-Seeland	3 188	1 631	4 819
Chile	3 143	1 535	4 678
Norwegen	1 025	446	1 471
Britisch-Ostindien	946	261	1 207
Kroatien und Slawonien[2])	534	478	1 012
Spanien	.	.	952
Tasmanien	.	.	782
Finnland	337	185	522
Zusammen	.	.	2 168 464

Bei einer Addition der Zahlen sind bei den Staaten, für welche neben den Reichsangehörigen die Reichsgebürtigen aufgeführt sind, nur die ersteren zu berücksichtigen, sodaß die Zahl der im Deutschen Reich Geborenen nach Ausscheidung der Zahlen für Chile, Kroatien und Slawonien und Finnland sich auf 2 162 252 herabmindern würde.

Auch diese neue Arbeit halten wir wiederum für einen Beweis für das hohe Interesse, welches die Reichsbehörden den Deutschen im Auslande fortgesetzt zuwenden. Dem Kaiserlichen Statistischen Amte insbesondere gebührt noch das Lob, daß es auch nach jener ersten Publikation sich unausgesetzt mit der betreffenden Materie befaßte und alles neue Material sich zu verschaffen wußte. C. Str.

[1]) Davon England und Wales 37 301 (23 714 m. 13 587 w.), Schottland 2 143 (1 497 m. 646 w.), Irland 927 (531 m. 396 w.).
[2]) Davon Zivil-Kroatien und -Slawonien 739 (397 m. 342 w.), Aufgelöste kroatisch-slawonische Militärgrenze 273 (147 m. 126 w.).

Redaktionelle Korrespondenz.

Aus Formosa.[3])

Tamsui, Nord-Formosa, den 20. Mai 1885.

Seit der Aufhebung der Blockade Formosas am 15. April herrscht ein reges Leben in Handel und Wandel; der Theemarkt ist eröffnet und die wieder regelmäßig laufenden Dampfer nehmen volle Ladungen Thee nach Amoy, nachdem sie ihre bedeutenden Einfuhrladungen gelandet haben. Über die Insel selbst habe ich noch einige Bemerkungen zu machen. Die Einwohnerzahl rechnet man jetzt auf 4 Millionen. Die Chinesischen Behörden in den Formosa gegenüberliegenden Provinzen bieten alles auf, Emigranten hieher zu locken, indem sie ihnen Land zum bebauen im Innern frei anbieten. Viele folgen diesem lockenden Versprechen; hier angekommen, schickt man sie ins Innere und gibt ihnen Land dicht bei den Bezirken, in welchen die sog. „Wilden“ leben, mit welchen sie stets in Kollision kommen. Die Wilden schätzen die Köpfe der Chinesen hoch, und bei einigen Stämmen ist einem jungen Manne nicht eher erlaubt zu heiraten, als er, zum Beweis seiner Tapferkeit, wenigstens einen Kopf mit Zopf als Trophäe zeigen kann.

Als die Chinesen im 17. Jahrhundert nach Formosa kamen, fanden sie die Westküste von den Pepowhans bewohnt, während die Wilden die Gebirgskette, welche sich vom Norden nach Süden

[3]) Siehe Deutsche Kolonialzeitung 1885, 3. Heft, Seite 118.

Digitized by Google

durch die Mitte der Insel zieht, inne hatten. Erstere wurden schnell gute Freunde mit den Chinesen, adoptierten deren Kleidung und Gebräuche und heirateten unter einander; sie beschäftigen sich hauptsächlich mit dem Landbau. Die Wilden sind bis auf heutigen Tag Todfeinde der Chinesen geblieben.

Dicht an der großen Gebirgskette wohnen die Hakkas, ungefähr 50 000, welche aus den Provinzen Kwangtung und Kwangsi seit dem vorigen Jahrhundert eingewandert sind; sie sprechen einen besonderen, dem Mandarin ähnlichen Dialekt, und sind ein starker, arbeitsamer Menschenschlag. Sie fällen die Kampherbäume für chinesische Kapitalisten und bebauen das ausgerottete Land; sie haben oft Scharmützel mit den Wilden und sind gute Schützen, weshalb sie auch kürzlich gegen die Franzosen verwendet wurden, und bei der Landung derselben in Tamsui am 8. Oktober v. J. den Ausschlag zur Niederlage gaben. Sie sind, wie die Wilden, malayischen Ursprungs. Die Wilden werden allmählich mehr und mehr ins Innere zurückgedrängt und ihre gänzliche Ausrottung ist nur eine Frage verhältnismäßig weniger Jahre. Landbau lieben sie nicht; Jagd ist ihre Haupt- und Lieblingsbeschäftigung. Sie haben schwarzes Haar und markierte Züge, und die Frauen können Anspruch auf Schönheit machen. Krankheiten waren ihnen unbekannt, bis die Pocken durch Europäer eingeschleppt wurden. Die Thatsache, daß sie einem Weibe treu sind, gibt ihnen einen gewissen Anspruch auf Tugend; sie leben von Wild und Reis; geistige Getränke kannten sie nicht, bis chinesische Ansiedler, Tauschhandel treibend, solche einführten. Ihre Waffen sind meistens ein langer Speer mit Feuersteinspitze, sowie Pfeil und Bogen. Die Wilden der Südküste sind noch sehr kannibalisch; schiffbrüchige Mannschaften sind häufig von ihnen getötet.

Die Chinesen der Insel sprechen den Fokien-Dialekt; die Insel selbst wird von einem Gouverneur (Taotai), mit dem Sitz zu Taiwanfu, regiert, unter Oberhoheit des Vizekönigs von Fokien. Formosa ist in 5 Bezirke (hsiens) unter Zivilmagistrate und 5 Bezirke (tings) unter Marinemagistrate eingeteilt. Die Haupteinnahme der Mandarine ist die Reistaxe, welche scheußlich gemißbraucht wird. Der Taotai, mit einem fixen Salär von 2 200 Dollars, versteht es, durch diese Taxen sein Einkommen auf 200 000 Dollars jährlich zu bringen.

Während der Blockade waren die Preise für alle Artikel bedeutend gestiegen, da natürlich keine Einfuhr stattfand; so war z. B. Opium von 500 Tails per Pikul auf 800, Reis von 2 auf 3 Tails, Shirtings um 50% gestiegen.

Der Wert des ganzen Handels Tamsuis und Kelungs war 3 630 379 Tails, trotzdem daß seit Ende Oktober weder Ein- noch Ausfuhr war (i. J. 1883 = 3 555 021 Tails). Die Zolleinnahmen betrugen 297 879 Tails (gegen 296 932 Tails 1883).

Von Einfuhrartikeln waren:
21 078 Stück Baumwollenwaren. 34 900 Gallons Kerosine.
4 998 „ Wollenwaren. 15 236 Groß Schwefelhölzer.
10 916 Pikuls Eisen und Blei.
1 313 „ Opium.
779 700 Tails Geld (zum Einkauf von Thee).

Ausfuhrartikel:
Thee 98 674 Pikuls (ungefähr 10 000 Pikuls blieben bei Eröffnung der Blockade hier liege).
Kampher 443 Pikuls (Wert 3 482 Tails).
Kampherholz 8 370 Stück (Wert 2 736 Tails).
Steinkohlen (von Kelung) 30 933 Tons, im Werte von 56 015 Tails.

Schiffahrt:
28 Segelschiffe von 10 192 Tons.
88 Dampfer „ 40 342 „

Passagierverkehr:
Angekommen: 43 Europäer, 4 723 Chinesen.
Abgereist: 43 Europäer, 5 727 Chinesen (da viele nach dem Bombardement flüchteten).

Takau und Taiwanfu:

Schiffahrt:
56 Segelschiffe von 41 861 Tons.
87 Dampfer von 62 787 Tons.
Wert des Handels: 3 084 068 Tails (gegen 3 173 996 Tails, da viel Zucker der Blockade wegen nicht ausgeführt werden konnte).

Einfuhrartikel:
Opium 2 325 Pikuls.
Geld 535 509 Tails (für Einkauf von Zucker).

Ausfuhrartikel:
Zucker 977 028 Pikuls im Wert von 1 679 140 Tails.
Zolleinnahmen: 210 214 Tails (gegen 194 896 Tails 1883).

Aus obigem ist zu ersehen, daß der ganze Handel Formosas bedeutend im Zunehmen ist.

Als Kolonie würde die Insel für Frankreich von größtem Wert gewesen sein, sowohl ihrer Lage als ihres Reichtums wegen; hätte die Französische Regierung dem Admiral Courbet eine genügende Truppenzahl zur Verfügung gestellt, würde diese Perle der Krone Chinas sicher entrissen sein.

Deutsche Segelschiffe verkehren viel in Takau, Taiwanfu und Kelung, deutsche Dampfer auch in Tamsui; von deutschen Waren sind es besonders Wollenwaren, Schwefelhölzer und Anilinfarben, welche, in Hongkong gekauft, in den Häfen der Insel an den Markt kommen.

Die regelmäßigen deutschen Postdampfer, welche bald ihre Fahrten nach China beginnen werden, werden sicherlich dazu beitragen, den deutschen Handel im fernen Osten beträchtlich zu heben; ich habe oft deutsche Kaufleute in Hongkong und Schanghai klagen hören, daß sie gezwungen sind, die nötigen Waren aus Deutschland via London mit englischen Dampfern zu verschiffen, um die Ablieferungstermine der Waren einhalten zu können, da die Dampfer der Deutschen Reedereigesellschaft zu Hamburg zu lange Reisen machen und deren Ankunft in den Bestimmungshäfen zu unsicher ist. Derartige große Unternehmungen werden ohne Zweifel mit der Zeit Früchte tragen, denn der deutsche Handel in Ostasien nimmt eine hohe Stelle ein, und es muß alles aufgeboten werden, ihn noch mehr zu heben.

Hummel.

Für den **„Nachtigal-Fonds"**, den die Gesellschaft für Erdkunde zu Berlin zur Errichtung eines Denkmals für den Verewigten auf Kap Palmas sowie zur Herstellung einer in ihrem Bibliothekzimmer aufzustellenden Büste desselben sammelt, sind uns bis heut zur Übermittelung zugegangen:

von Herrn Eduard Arnhold in Berlin 100 ℳ,
von R. L. in Steglitz 3 ℳ.

Weitere Beiträge nehmen gern entgegen und werden an dieser Stelle hierüber quittieren.

Das Bureau des Deutschen Kolonialvereins.

Berlin SW., 15. Juli 1885.

Redaktionsschluß dieses Heftes am 20. Juli.

Digitized by Google

Verantwortlicher Redakteur Richard Jesser, Steglitz bei Berlin. Nachdruck, wenn nicht ausdrücklich untersagt, mit Quellenangabe gern gestattet. — Druck von Julius Sittenfeld, Berlin.

Deutscher Kolonialverein.

Die im vorigen Hefte veröffentlichten Darlegungen des Herrn Professor Dr. Schweinfurth sind, wie nicht anders zu erwarten, in der gesamten deutschen Presse, unter vielfacher Reproduktion, sympathisch begrüßt worden, und werden diese Anregungen unsers geehrten Landsmannes sicherlich auch in den wissenschaftlichen Kreisen, an welche sie in erster Linie gerichtet sind, volle Würdigung und Beachtung erlangen. Von besonderem Interesse ist es uns, daß vor kurzem derselbe Gedanke von einem anderen Mitgliede des Deutschen Kolonialvereins, dem Direktor des Botanischen Gartens und Professor der Botanik in Breslau, Herrn Professor Dr. A. Engler, in beredter Weise verfochten wurde. Derselbe hat in der botanischen Sektion der Schlesischen Gesellschaft für vaterländische Kultur über die Flora der deutschen Schutzländer in Afrika einen Vortrag gehalten, in welchem er darauf hingewiesen, daß die Zahl der bis jetzt zur Verwendung kommenden Nutzpflanzen Afrikas keine sehr große sei, daß aber in dieser Beziehung noch eine erhebliche Vermehrung zu erwarten sei, sobald man erst mit der Flora Afrikas bekannt geworden sein werde. Es sei eine der wichtigsten Aufgaben der ersten jetzt nach Afrika gehenden Expeditionen, in dieser Richtung vorzugehen. Für gewöhnlich begnügte man sich nur, zu ermitteln, was die Eingeborenen verwenden und für ihren Unterhalt oder Handel anbauen, während man noch sehr wenig daran dachte, einerseits Versuche mit der Kultur wichtiger Nutzpflanzen andrer Länder in Afrika zu machen, andrerseits die einheimischen Pflanzen auf ihre Verwendbarkeit zu untersuchen. Herr Professor Dr. Engler wies im weiteren auf die botanischen Versuchsgärten der praktischen Engländer hin und wie der beste Kenner der tropischen Flora Afrikas Professor Dr. Schweinfurth in einer an Redner gerichteten Zuschrift sich in überzeugender warmer Weise für eine rationell-wissenschaftliche Thätigkeit in diesem Sinne ausgesprochen.

Vom Kaiser Wilhelms-Land und Bismarck-Archipel.

1.

Der besonderen Erlaubnis der verehrlichen Direktion der Neuguinea-Kompanie verdanken unsre Leser die hiermit beginnenden Reproduktionen aus den im Auftrag der Gesellschaft herausgegebenen „Nachrichten für und über Kaiser Wilhelms-Land und den Bismarck-Archipel", welche zur Kenntnis der Deutschen Schutzgebiete in Ozeanien wertvolle Beiträge liefern werden.

Die Kompanie hatte im Sommer 1884 nach Wiederaufnahme ihrer im Jahre 1880 begonnenen Versuche, in der westlichen Südsee für deutsche Niederlassungen Boden zu gewinnen, in Sydney ein Dampfschiff „Samoa" erworben und den durch seine Reisen in Neuguinea bekannten Dr. Finsch mit einer näheren Erforschung der Küsten von Neubritannien und Neuirland, sowie der Nordnordostküste von Neuguinea und mit der Inbesitznahme des Landes durch Erwerb von Grundstücken beauftragt. Zu diesem Zweck hat Dr. Finsch mit der von Kapitän Dallmann geführten „Samoa" in der Zeit vom 11. Septemter 1884 bis 2. Januar 1885 drei Reisen ausgeführt, auf welchen mehrere neue Häfen entdeckt und in verschiedenen Teilen des Landes die Deutsche Flagge gehißt wurde. Die erste der Reisen ging von Mioko auf der Duke of York-Insel aus; Dr. Finsch berichtet hierüber wie folgt:

Nachdem wir unsere Vorräte gelöscht, Kohlen und Wasser eingenommen, gingen wir am 7. Oktober von Mioko in See. Am 9. erreichten wir Deslacs Island, eine bergige, dicht bewaldete Insel der French-Gruppe. Die Eingeborenen kamen in Kanoes an und machten uns begreiflich, daß wir uns entfernen sollten; trotz aller Anstrengungen gelang es uns nicht, die Leute längsseit zu bekommen. Es war vor uns ein Arbeiterschiff hier gewesen und hatte Leute mitgenommen, und deshalb fürchteten sie sich.

Am 10. Oktober gingen wir längs der Nordküste von Crown Island; dasselbe bildet einen ansehnlichen, dicht bewaldeten Berg von circa 1 500 Fuß Höhe; weder Kokospalmen noch Spuren von Menschen waren zu sehen. Long Island und Dampier Island, sowie Rich Island sahen wir von weitem; alle sind dicht bewaldet. Hier herum allenthalben Riffe, so daß die Schiffahrt sehr vorsichtig betrieben werden muß. Am Abend sahen wir Feuer an der Küste von Neuguinea, so daß wir abhalten mußten und kamen am 11. Oktober in Port Constantine zu Anker. Port Constantine ist nur eine kleine unbedeutende Bucht, die keinen Schutz gewährt, mit unsicherem Ankergrunde und nichts weniger als ein Hafen. Wir hatten uns längs der Küste von Astrolabe-Bai vergebens nach Menschen und Dörfern umgesehen und entdeckten erst, nachdem wir längst vor Anker lagen, daß wir von zahlreichen Eingeborenen, die versteckt in dem dichten Ufergebüsch hockten, beobachtet wurden. Ich ging also gleich im Boot ans Land und wußte sie bald so zutraulich zu machen, daß einige mit an Bord kamen. Es war dies lediglich dem Umstande zu verdanken, daß ich aus den Schriften des russischen Reisenden Maclay ca. 50 Worte gelernt hatte, die Leute also gleich in ihrer Sprache anreden konnte, sonst wären sie alle ausgerissen. Wir blieben bis zum 18. in Port Constantine, besuchten die benachbarten Dörfer, machten uns mit den Eingeborenen vertraut, die bald zutraulich wurden, und ich lernte nach und nach so viel Wörter, daß ich ein Stück Land kaufte, auf dem wir ein Haus bauten, und etwas Kohlen landeten,

Digitized by Google

indem wir den Eingeborenen bemerkbar machten, daß wir wiederkommen würden. Trotz aller Zutraulichkeit war es uns nicht möglich, irgend einen der Leute, wenn auch nur einen der freundlichen Burschen zu bewegen, mit uns zu gehen; sie fürchteten sich, wie überall, wo wir später hinkamen, viel zu sehr.

Wir gingen am 18. Oktober nordwärts, um den Archipel der zufriedenen Menschen oder die 30 Inseln zu besuchen, von denen die Admiralitätskarte nur ein äußerst unrichtiges Bild gibt und in den vorher noch niemand eingedrungen war. Wir machten zunächst eine Untersuchungsfahrt mit dem Whaleboot und fanden einen hübschen Ankerplatz an der Insel Grégar; am andern Tage wurde Friedrich-Wilhelms-Hafen entdeckt, in welchem gerade einen Monat später die „Elisabeth" die Deutsche Flagge gehißt hat, und der von den Offizieren derselben genauer aufgenommen worden ist. Dieser Hafen ist wahrscheinlich der beste und sicherste an der ganzen Nordküste von Neuguinea. Die größten Panzerschiffe können hier sicher einlaufen und liegen, denn er bildet ein ganz von Land umschlossenes Bassin; die Offiziere unsrer Kriegsschiffe waren über diese Entdeckung außerordentlich erfreut und erklärten den Hafen für ganz vortrefflich. Leider ist alles Urwald! und das Gewirr der Inseln ein so zahlreiches, daß allein die genauere Aufnahme dieses Archipels Wochen erfordern würde. Jedenfalls besteht er nicht aus 30 Inseln, sondern aus weniger, aber die Eingeborenen benennen nur die Siedelungen und haben für die Inseln selbst gar keinen Namen. Wir fanden nur wenige Inseln zum Teil zahlreich bevölkert, aber leider wird hier schon wieder eine andre Sprache gesprochen als um Port Constantine.

Wie dort errichteten wir hier eine Flagge, wozu wir ein Stück Urwald klärten, d. h. etliche 20 Bäume fällten, und dabei lernten wir zur Genüge kennen, welche Schwierigkeiten es haben würde, diese ungeheuern Urwälder urbar zu machen. Land zu kaufeu ging nicht an, denn die Eingeborenen machen nur auf ihre Plantagen Anspruch, die alle auf dem Festlande liegen, und es würde kaum möglich gewesen sein, die Eigentümer herauszufinden, da mehrere Siedelungen an einer Plantage partizipieren.

21. Oktober. Gingen längs der Küste bis Kap Croisilles. Dieser Küstenstrich ist, wie derjenige längs Astrolabe-Bai, sehr verschieden von der Südostküste. Dort meist unmittelbar vom Ufer ansteigende steile Hügel, hier ein dichtbewaldetes Vorland bis zum Fuße der Bergreihen.

Gingen ganz um Dampier-Insel herum; vom Meere bis zur Spitze des 5000 Fuß hohen Kegels ununterbrochen dichter Urwald; keine Häfen, wenig Buchten und wenig Menschen. Wir trafen im ganzen vier kleine Siedelungen und keine Spur von Plantagen in den Bergen, wie deren an der Südostspitze von Neuguinea sind. Einmal kamen Leute im Kanoe an, um zu betteln, denn sie hatten gar nichts, nicht einmal Kokosnüsse. Sie sprachen eine von den früheren verschiedene Sprache.

Das Umfahren solcher Inseln, wie die Fahrt längs der Küste, ja allenthalben wo wir waren, hat mit der größten Vorsicht zu geschehen. Oft stecken weite Riffs aus, ohne Brandung, die sehr gefährlich sind, und der Kapitän hat oft den ganzen Tag im Mast zu sitzen, da sich nur von hier aus die Riffs und patches erkennen lassen und dann noch nicht immer. Ein weiterer Übelstand ist, daß der tropische Tag kaum mehr als 12 Stunden hat, und daß man der vielen Riffe wegen nur langsam gehen kann.

In der Frühe des 22. Oktober dampften wir auf Bilibili zu, dem bevölkertsten Platze im Astrolabe-Golf, um hier das Land anzusehen. Dabei sahen wir eben bei Sonnenaufgang eine gewaltige Gebirgskette weit inland von Astrolabe-Bai, an 16—18 000 Fuß hoch, die auf keiner Karte steht; wir nannten sie Bismarck-Kette.

Das Land gegenüber Bilibili, wo die Bewohner dieser Insel große Plantagen haben, ist außerordentlich reich, fruchtbar und fetter Boden; aber alles dichter Urwald. Die Eingeborenen sahen uns gern, weil sie hofften, wir würden in ihrem Interesse mit unsern Feuerwaffen einen Kriegszug gegen ihre Feinde an der Küste unternehmen, mit denen sie in Fehde leben. Die Leute leben hier im Überfluß, aber die Kokospalme ist im ganzen nur sehr spärlich vorhanden; bei manchen Dörfern fehlt sie gänzlich.

Von Bilibili gingen wir längs der Küste bis hinter Fortifikation-Point hinab, vom 22. bis 26. Oktober, und zwar immer in der Weise, daß wir mit Dunkelwerden Dampf abließen und abhielten, um am andern Morgen an demselben Punkte wieder anzufangen.

Ankergrund ist an dieser Küste nicht zu finden, da das Meer fast unmittelbar vom Ufer in große Tiefen fällt. Ein zweiter Übelstand sind die oft ungeheuern Strömungen, gegen die wir manchmal kaum mit vollem Dampf Fortgang machten, wie sie uns ebenso in der Nacht oft weit abtrieben. Ein dritter Übelstand, der namentlich für Segelschiffe in den Vordergrund tritt, sind die Windstillen; wir haben nur wenige Male und auf kürzere Strecken Segel benutzen können.

Hinter Astrolabe-Bai ändert sich der Charakter des Landes vollständig. Von Kap Rigny bis 60 Meilen weiter südöstlich sanfte Buchten mit niedrigen, von Baumgürteln begrenzten Ufern, keine Korallenriffe, aber das Meer fällt gleich vom Uferrande in große

Tiefen; keine Häfen oder Ankerplätze; ausgedehnte Grasflächen oder sanft ansteigende Berge mit Gras; ausgedehntes und ausgezeichnetes Weideland mit verschiedenen Wasserläufen; Landschaft von ganz europäischem Charakter; wenig Menschen und noch weniger Kokospalmen.

Hinter Village-Island (durch ein Riff mit dem Festlande verbunden, auf welchem hier ein größeres aber armes Pfahldorf) bis hinter Fortifikation-Point ist das merkwürdigste Terrassenland, wie es in der Welt wohl nicht zum zweitenmal vorkommt. Viele Meilen weit sieht man das Land in 3—4 gleichmäßig verlaufenden Stufen emporsteigen, mit breiten grünen wiesenartigen Flächen auf ihrem Scheitel. Dem geologischen Charakter nach würde man diese Formation für Sandstein halten, so regelmäßig ist die Lagerung. Ich unternahm daher eine Landexkursion an einem hübschen Fluß, dem Dallmannfluß, der aus Basilisk Gorge herausbricht, und fand zu meiner Verwunderung, daß diese Terrassen aus Korallenfels bestehen, also gehobener Meeresboden sind. Diese Formation zieht sich bis Kap Kretin herab.

Zur Charakterisierung entnehme ich aus meinem Tagebuch das Folgende: „Ausgedehnte Grasebenen, Flächen und sanft ansteigende Hänge, die sich bis zum obersten bewaldeten Drittel des Hochgebirges hinaufziehen; ein Land, das sich vortrefflich für Viehzucht, ganz besonders für Schafe geeignet, jedenfalls aber auch ausgedehnte Distrikte für Kultur bietet. Überall mit Pferden und Lasttieren zugänglich, wodurch Forschungsexpeditionen sehr erleichtert sind. Ein großer Vorteil ist der Wasserreichtum selbst in der trockenen Jahreszeit; ich zählte 19 größere Flüsse und Flußbetten. — Auf der Landexkursion überzeugte ich mich auch, daß der Boden selbst bis auf die 3. Terrasse sehr gut ist, und daß das Gras je höher desto feiner wird. Bevölkerung äußerst gering; ich zählte im ganzen 24 zum Teil sehr kleine Siedelungen. Nur zweimal kamen Eingeborene in Kanoes ab, sonst liefen sie weg. Um Fortifikation-Point sieht man an des Uferbergen, da wo es am steilsten ist, wie dies die Papuas lieben, oft sehr große Kultivationen von Bananen und Jams, aber weder Menschen noch Dörfer."

Erst als wir später wieder hierherkamen, entdeckten wir an ein paar Stellen, in den Schluchten versteckt, einige Hütten. — Keine Häfen und Ankergrund an diesem Küstenstriche, doch kann man an verschiedenen Stellen im Boot landen. Übrigens ist die Karte dieser Küste noch sehr maugelhaft, so z. B. Kap King William gar nicht zu finden.

Vom 25.—29. Oktober liefen wir längs der Südostküste von Neubritannien und fingen ungefähr da an, wo Kap Büsching auf der Karte verzeichnet ist. Die Konfiguration dieser Küste auf der Karte ist total falsch. Nirgends hervorragende Kaps, wie z. B. South-Kap der Karte, sondern nur sanfte Einbuchtungen, allenthalben Inseln vorgelagert zum Teil in kleinen Gruppen, welche die alten Seefahrer, die weiter von der Küste abhielten, für Kaps des Festlandes hielten. Diese Inseln sind unter sich, wie mit dem Festlande durch zum Teil über dem Meeresspiegel vorragende Riffs verbunden; auch am Ufer sind allenthalben Riffs und Korallenuntiefen. Die Schiffahrt ist hier also, namentlich für Segelschiffe, gefährlich, und auch wir mußten oft weit vom Lande abhalten. — Keine Ebenen noch Vorland, und alles, auch die Inseln und die mäßigen Höhenzüge, ein ununterbrochener dichter Urwald. Wenig oder kaum bevölkert, am meisten noch die Inseln zwischen den Riffs, wo man vielmal selbst nicht mit Boot landen kann. Nur einmal kamen Eingeborene im Kanoe ab, nach vielen Anstrengungen. Keine oder doch nur selten kleine Bestände Kokospalmen. Dieselben fangen erst mit Spacions-Bai an, in die wir ganz hineingingen. Die Westseite ist offenbar stark bevölkert. Die Berge gehen hier gleich vom Meeresufer steil bis zu beträchtlicher Höhe; doch sieht man viele Plantagen. Die Leute scheinen Bergbewohner, denn wir sahen weder ein Kanoe noch überhaupt einen Menschen. Kokospalmen selbst bis in die Berge hinauf ziemlich zahlreich, so daß sich hier wohl ein Trader halten könnte. Aber für Kultur eignet sich dieses Land, so schön und reich es ist, schon der Steilheit der Berge wegen nicht. — Die Ostseiste ist davon total verschieden; dichter Urwald, keine Kokospalmen, keine Plantagen der Eingeborenen oder solche selbst. — Und so ist es hinauf bis fast nach Kap Gazelle.

(Fortsetzung folgt.)

Dem 2. Hefte der „Nachrichten ꝛc." entnehmen wir ferner:

Am 29. Juni d. J. hat eine von der Neuguinea-Kompanie ausgerüstete Expedition Berlin verlassen, um sich über Marseille, Batavia und Cooktown nach Kaiser Wilhelms-Land zu begeben und dort Stationen zu begründen. Dieselbe besteht aus dem Oberförsterkandidaten und Leutnant der Reserve Herrn Richard Mentzel aus Berka als Leiter, dem Forschungsreisenden Herrn Fritz Grabowsky aus Königsberg, dem Sekondeleutnant a. D. Herrn Rudolph von Oppen aus Alt-Friedland und dem Kunstgärtner Herrn Ernst Schollenbruch aus Straßburg. Sie wird in Java zunächst Aufenthalt nehmen, um eine Anzahl malayischer Arbeiter anzuwerben, welche als Träger für die später auszusendenden wissenschaftlichen Forschungsexpeditionen und zur Verrichtung schwererer körperlicher Arbeiten auf den Stationen verwendet werden sollen, außerdem um über die in Java übliche Behandlung des Urwaldes behufs Anlegung von Plantagen sich zu informieren und Nutzpflanzen und Nutzvieh, welche

zur Einführung in Kaiser Wilhelms-Land für geeignet erachtet werden, dorthin mitzunehmen. Die Expedition wird Batavia voraussichtlich am 5. August erreichen. —

Das für Rechnung der Neuguinea-Kompanie in Danzig auf der Schiffswerft und Kesselschmiede von Devrient & Co. nach dem Kompositе-System, mit 3 Cylindermaschinen von Schichau erbaute Schraubendampfschiff „Papua" von 141,84 R.-Tons, geführt von Kapitän Pfeifer, ist von Hamburg am 9. Juli ausgelaufen, um über Batavia und Cooktown nach Kaiser Wilhelms-Land zu gehen und dort im Dienst der Kompanie zu bleiben. Es hat einen Angestellten der Kompanie, den Oberförsterkandidaten und Leutnant der Reserve Elle aus Eisenach an Bord und führt Material zum Hausbau sowie Proviant für die Niederlassungen in Kaiser Wilhelms-Land. —

Ein Telegramm aus Cooktown vom 5. Juli meldet: Der Dampfer „Samoa" der Neuguinea-Kompanie ist hier angekommen mit Dr. Finsch an Bord, welcher sich nach Europa zurückbegibt. Seine letzte Untersuchungsreise vom 5. bis 28. Mai erstreckte sich auf den unbekannten Teil der Küste von Kaiser Wilhelms-Land, von Astrolabe-Bai bis Humboldts-Bai. Es wurden mehrere gute Häfen und ein schiffbarer Fluß entdeckt. Das Land eignet sich sowohl zur Kultur wie zur Viehzucht. Die Eingeborenen waren freundlich.

Aus dem Oranje-Freistaat.

Bekanntlich nimmt der Oranje-Freistaat den Teil des mittelafrikanischen Hochplateaus ein, der im großen und ganzen vom Vaalfluß im Westen und Norden, vom Oranjefluß im Süden resp. Osten begrenzt ist, in Höhe von 5- bis 6 000 Fuß über dem Meeresspiegel gelegen, in Größe von etwa 70 000 englischen Quadratmeilen und bewohnt von etwa 70—75 000 weißen und etwa 100 000 farbigen Einwohnern. Der südliche und östliche Teil ist bergiger als der westliche, wo in den großen Grasebenen (dem sogen. Middelveld) Het Kopje alleen die einzige größere Bodenerhebung ist (was ja auch sein Name sagt). An der Spitze dieser kleinen Republik steht ein Präsident, Jan Brand (englisch Sir John Brand, südafrikanisch „Dom Jan" genannt), der alle fünf Jahre aufs neue gewählt, jetzt bereits seit 1863 diese kleine Bauernrepublik regiert; ihm zur Seite steht ein Ministerium (uitvoerende raad, Ausführender Rat) von drei Mitgliedern. Gesetze werden durch das Parlament (volksraad) gemacht. Der ganze Staat ist eingeteilt in 17 Distrikte, an deren Spitze ein Landdrost steht, der in seinem Bezirke sozusagen Landrat, Amtsrichter und Steuernempfänger zu gleicher Zeit ist; ihm zur Seite steht ein Landdrostclerk, der den Landdrost in Zeiten von Abwesenheit zu vertreten hat, sonst Polizeianwalt (publieke aanklager), gewöhnlich auch Postmeister und Friedensrichter ist. Die Strafgewalt der Landdroste erstreckt sich auf kleinere Vergehen, auf das Geben von drei Monaten harter Arbeit und 25 Schlägen mit der neunschwänzigen Katze (fast ausschließlich bei Farbigen angewandt). Liegen größere Vergehen vor, die nach seiner Ansicht größere Strafen verdienen, so nimmt er eine vorläufige Untersuchung vor und schickt die Akten zum Staatsanwalt in Bloemfontein, der die Sache entweder an ihn zurückweist, oder vor den „rondgaarden hof" verweist. — Wir haben hier das System des Englischen circuitcourt. Es residieren in Bloemfontein drei wirklich akademisch gebildete Richter, wenn auch nach deutschen Begriffen jedenfalls mangelhaft genug, von denen einer der Reihe nach alle halbe Jahre in der Hauptortschaft jedes Distrikts einem Schwurgerichte für kriminelle Sachen präsidiert und das Strafmaß bestimmt, sowie Urteil in Zivilsachen giebt. In letzteren steht noch eine Berufung an den „hoogen gerechtshof", bestehend aus allen drei Richtern, zu; die Prozeßkosten sind nach deutschen Begriffen ganz unglaublich hoch. Wie schon bemerkt, sind die drei Richter die einzigen, sozusagen akademisch und juristisch gebildeten Beamten; ihr Gehalt beträgt 20 000, für den Senior 28 000 *M.*, und Reisekosten; indessen sind unter den Landdrosten, besonders unter den jüngeren, tüchtige Leute, die ihren einfachen Obliegenheiten wohl nachzukommen wissen. — Man muß nicht aus dem Auge verlieren, daß das ganze Land kaum 50 Jahre besiedelt ist; kommen auch noch genug Skandalgeschichten vor nach deutschen Begriffen, so vergesse man nicht die Justizpflege von Amerika. In den ersten Jahren drängten sich natürlich unsaubere Elemente unter die Beamten, die der Bestechung vielleicht zugänglich waren und ihr Amt zu eignen Zwecken ausbeuteten; indessen wir leben in einem demokratischen Staate. — Ein großer Nachteil der Justizpflege, wodurch mancher seiner gerechten Strafe entgeht, ist die von England übernommene Unsitte, sobald nur die kleinste Unregelmäßigkeit — die zuweilen auch absichtlich geschieht — in der Vorladung nachzuweisen ist, den Verbrecher zu entlassen und das Verbrechen als gesühnt anzusehen. Deshalb ist gewöhnlich bei jedem Falle ein langes Argumentieren von seiten der beiderseitigen Anwalte über die Vorladungen (dagvaarding), worauf die Richter indessen immer weniger Gewicht legen; noch ein Nachteil scheint zu sein, daß die Geschwornen einstimmig sein müssen. Übrigens sind Verbrechen gegen Person und Eigentum äußerst selten.

Es herrscht hier eine jedenfalls größere Sicherheit als in Europa; die meisten Verbrechen sind Schaf- und Viehdiebstähle, gewöhnlich durch Farbige begangen, und da die meisten Buren, noch mehr aber die Farbigen (Hottentotten besonders) sehr geschickt im Aufsuchen und Verfolgen von Spuren sind, so wer-

den die meisten Viehdiebe, dank den jetzigen Telegraphen und Auslieferungsverträgen mit Kapkolonie und Transvaal, erwischt. — Die Farbigen werden für Stehlen und Schlachten einzelner Schafe stets mit drei Monaten und 25 Hieben mit der Neunschwänzigen bestraft, das einzig probate Mittel.

Die Buren hier sind auch viel leichter als die im Transvaal zu regieren; Fälle, daß mißliebige Beamte von einigen hundert bewaffneten Buren über die Grenze ihres Distrikts geleitet und ihnen dann bedeutet wurde, daß beim Wiedererscheinen die Gewehre leicht losgehen könnten, kommen nicht mehr vor.

Die Sprache in den Gerichtshöfen ist das eigentliche Holländische (hooge hollandsch), während gewöhnlich das Südafrikanisch-holländische und in den Dörfern das Englische resp. Deutsche die Umgangssprache bilden. Das Südafrikanisch-holländische ist ein verdorbenes Holländisch, gemischt mit Plattdeutschem ꝛc., sodaß ein Holländer aus Europa kaum verstanden wird und jedenfalls die meisten Buren Mühe haben, ihre holländische Bibel, deren Übersetzung ins Südafrikanische schon oft erörtert ist, zu verstehen. Das Südafrikanische ist sicher kein schönes Idiom; es zeichnet sich durch große Abkürzungen und dadurch aus, daß das Verbum nicht konjugiert wird, z. B. Ich bedaure den Mann: Ik is jammer voor die man, Du bedauerst ꝛc.: Gy is, hy is, ons is, u is, jy oder julle is. Ich habe: Ik hê (statt heb), Gy hê, hy hê ꝛc.

Über das Militärwesen ist wenig zu sagen. Jeder Neuangekommene gehört nach 6 Monaten dem Bürgeraufgebot an. Wir haben ein stehendes Heer von 60 Mann; es sind dies Leute, die sich verpflichten, 3 Jahre zu dienen, und für 9 Jahre später der Reserve, die wieder eingerufen werden kann, anzugehören. Sie bilden eine Batterie, sind bewaffnet mit Henry-Martini-Karabinern und haben Armstrong-Vorderlader; kommandiert werden sie von einem Kapitän, einem Deutschen, der früher Oberfeuerwerker bei der Garde-Artillerie, glaube ich, war; jedenfalls hat er eine feldtüchtige Truppe aus seinen Leuten gemacht, was um so anerkennenswerter, da bei seinem ersten Auftreten Disziplin ein unbekanntes Etwas war. Das Material ist jedenfalls gut, denn die meisten sind von Hause aus gute, wenigstens sichere Reiter und Schützen. Ferner gehört der Bürgerwehr jeder Mann an vom 16.—60. Lebensjahre; Stellvertreter sind erlaubt, aber natürlich in wirklichen Kriegszeiten, wo jeder aufzukommen hat, schwer zu erhalten und sehr teuer. Sie stehen unter einem Kommandant-General; das Aufgebot jedes Distrikts wieder unter einem Feldkommandanten, dem einige sogenannte Veldkornetten zur Seite stehen. Sie werden von den Bürgern gewählt, haben in Friedenszeiten eine gewisse Gerechtsame als Friedensrichter, können einem Farbigen zehn mit der Katze geben lassen, haben die sogenannte Hüttaxe (10 Shill. per Jahr) von den Farbigen einzutreiben, beaufsichtigen die stattfindenden Scheibenschießen, mit denen gewöhnlich sogenannte Wapenschouwingen (Rennen) verbunden sind, an denen teilzunehmen indes niemand verpflichtet ist. Ferner haben sie sich davon zu überzeugen, daß jeder Bürger sein Gewehr und 30 Patronen, Pferd, Sattel und Zaum hat (in den Dörfern nur Gewehr und Patronen); ist ein Mann hierzu zu arm, so wird ihm dies auf seinen Antrag im Kriegsfalle von der Regierung geliefert. Was die Leute leisten würden, ist schwer zu sagen; es sind viele gute Schützen darunter, besonders unter den älteren Leuten, die das Land bewohnten, als es noch wildreich war; mit dem Verschwinden des Wildes und der reißenden Tiere ist natürlich die Gelegenheit und auch die Notwendigkeit, ein guter Schütze zu sein, geschwunden. Jedenfalls sind die meisten Buren sehr geübt im Distanz-Schießen, was für Europäer, die nicht an das starke Sonnenlicht ꝛc. gewöhnt sind, seine Schwierigkeiten hat; man schätzt gewöhnlich die Distanzen zuerst zu klein, da alles auch noch auf weite Entfernung so deutlich sichtbar ist. Allerdings sind die besten Wildschützen nicht immer auch gute Scheibenschützen; freihändig wird nach Scheiben schlecht geschossen; indessen Springböcke auf 5—600 Schritt wird ein Bur, wenn er Stütze für sein Gewehr hat, besser und häufiger treffen, als ein guter europäischer Schütze. — Als irreguläre Kavallerie würden die Buren sicher sehr zu brauchen sein; ihre Pferde sind ausdauernd, begnügen sich mit dem spärlichen, hier wachsenden Grase; sie selbst sind gute Reiter und können mit wenigem auskommen, wenn es sein muß. Etwas Biltong (getrocknetes Rind- oder Wildfleisch), ein wenig Brot, — wenn es hoch kommt, etwas Kaffee würden die Ausrüstung eines Mannes sein, wenn er mit 8 Tagen Mundprovision antreten müßte.

Um kurz auf die Finanzen des Staates einzugehen, betragen die jährlichen Ausgaben etwa 200 000 £; leider sind die Einnahmen in den letzten Jahren etwas dahinter zurückgeblieben, sodaß wir bereits eine Schuld von etwa 200 000 £ haben. Das meiste wird indirekt aufgebracht; 100 Morgen Land (etwa 95 ha) bezahlen nur 2 Shill.; dann müssen die Gewerbtreibenden, Kaufleute, Ärzte, Hotelbesitzer, Fleischer ꝛc. Lizenzen bezahlen von 10—75 £ (Hotelbesitzer mit Billard 75 £, Kaufleute 20 £, Patronenverkauf 5 £, Ärzte 20 £ ꝛc. ꝛc.).

Jedenfalls wäre das Gleichgewicht in unserm Staatshaushalte sofort wiederhergestellt, wenn wir von den Zöllen, die unsre importierten

Digitized by Google

Waren in den Koloniehäfen bezahlen, einen gewissen Anteil bekommen würden; indessen, da die Kapkolonie in verzweifelt schlechten finanziellen Verhältnissen lebt, steckt sie dieselben völlig ein. — Doch davon später. — Jedenfalls ist neue Besteuerung zu erwarten, obwohl bereits auf den Kopf der Bevölkerung etwa 3 £ entfallen, und wir außerdem sicher jährlich indirekt 300 000 £ zum kolonialen Haushalt eben durch die Zölle beitragen.

Zur Beurteilung der gegenwärtigen klimatischen und andern Verhältnisse müssen wir zurückgreifen auf die Zeit, als das Land noch nicht von Weißen bewohnt war. Es zeigt sich da ein für Südafrika typischer Vorgang, der sich überall wiederholen wird, wo das Land auf dieselbe Weise kolonisiert wird, wie es bis jetzt hier geschieht, eine Art südafrikanischen Raubbaues, der allerdings innig mit der Lebensweise der Buren als Vieh- und Schafzüchter zusammenhängt, und der der Fluch für Südafrika geworden ist. Wie ganz anders es hätte sein können, beweisen am besten die deutschen Ansiedelungen bei King-Williamstown ꝛc., wo die Leute auf ursprünglich ihnen gegebenen 20 Morgen wohlhabend geworden sind. Als die Buren mit ihren Familien und Herden in größerer Zahl zuerst etwa 1837 über den Oranjefluß zogen, war das Land mit hohem Grase bedeckt, etwa 3 bis 5 Fuß hoch. Es schwärmte darin eine Unmasse von Wild, die verschiedenen Antilopenarten (weedebeeste, eleuds. blesbokken, springbokken ꝛc.), darunter massenhaft reißende Tiere und großes Wild, wie Elefanten, Rhinozerosse (doch waren diese teilweise von einzelnen Jagdpartien schon abgeschossen); die Flüsse und kleineren Wasserläufe enthielten stets fließendes Wasser, an einzelnen tiefen Stellen, den noch jetzt so benannten zeekoegaten (Seekuhlöchern), die aber jetzt größtenteils schon versandet sind, befanden sich massenhaft Seekühe; die Ufer der Flüsse waren dicht bewachsen mit Bäumen, größtenteils Weidenarten und Schilf, das auch überall längs der kleineren Wasserläufe wuchs. Die Berge waren mit Busch bestanden, in einzelnen Schluchten, besonders wo Quellen waren, fanden sich Bäume; die Quellen flossen damals noch reichlich und fortwährend. Wenn es regnete, und es regnete damals noch regelmäßig und in nicht so starken Güssen wie jetzt, wurde das Wasser natürlich durch die Vegetation gehindert, rasch den Flußbetten zuzulaufen, und in diesen selbst durch das Schilf, Bäume ꝛc. aufgehalten, und so zog mehr Feuchtigkeit in den Boden, der damals auch noch nicht so sehr der austrocknenden Macht der Sonnenstrahlen ausgesetzt war, geschützt durch die dichte Grasnarbe. Es war ein Land, wie es nicht besser zu wünschen war, und wenn damals gleich darauf Bedacht genommen wäre, die Vegetation zu erhalten, für jeden niedergehauenen Baum zwei zu pflanzen ꝛc., es hätte eine große ackerbautreibende Bevölkerung leicht ernähren können. — Was thaten indessen die Buren, denen Ackerbau ganz fern lag? Das hohe Gras war nicht gut für ihr Vieh, besonders nicht für die Schafe, außerdem diente es zum Versteck von reißenden Tieren, feindlichen Kaffern ꝛc.; sobald also die ersten Regenwolken im Frühjahr, Ende August oder Anfang September, sich blicken ließen, wurde Feuer an die dürre Masse gelegt und das Feld abgebrannt. Natürlich brannte nicht allein Gras, sondern Büsche, Bäume, Schilf ꝛc., besonders letzteres wurde häufig auch deshalb in Brand gesteckt, um Löwen, Tiger ꝛc. herauszutreiben, wenn es für die Hunde zu schwer war; wie weit es brannte, darum bekümmerte sich natürlich niemand. Ich brauche hier wohl nicht weiter auseinanderzusetzen, wie diese Art Raubbau allmählich die Grasnarbe zerstört hat, wenn auch der äußerst fruchtbare Boden und der in den ersten Jahren noch stets regelmäßig fallende Regen Gras und Schilf immer wieder in die Höhe trieben. Das damals noch außerordentlich zahlreiche Wild und die rasch auch durch Zuzug vermehrten Herden, von denen ja kein Abgang war, da die Leute allein von Wildpret lebten, thaten bald das übrige; es kam die Zeit, daß, trotzdem das Feld ringsherum, oder gerade weil es abgebrannt war, die Frühjahrsregen nicht fallen wollten, um das junge Gras in die Höhe zu treiben, und die Leute mußten weiterziehen (trekken), um dort das alte Spiel wieder anzufangen. — Jetzt haben die Feldbrände nicht viel mehr zu bedeuten, da sie nicht weit laufen können, indem eben nichts mehr zu brennen ist. — Die Frühjahrsregen haben aufgehört, der Regen ist überhaupt weniger, geworden und wenn es regnet, dann regnet es gewöhnlich in starken Güssen, die durch die weiten Wasserläufe, die sich gebildet haben und die sich stets erweiternden Flüsse rasch abgeführt werden. Der Caledonfluß z. B. hat solche Wassermassen zuweilen, daß er über 50 Fuß steigt; die Wirkung auf seine Ufer, wo sie nicht felsig sind, kann man sich vorstellen; sein Bett ist seit ungefähr 30 Jahren um das doppelte vergrößert, obwohl gewöhnlich so seicht, daß man den Fluß durchfährt. Es ist erstaunlich, wie das Land auf diese Weise verwüstet ist und welche Quantitäten fruchtbaren Bodens jährlich dem Atlantischen Ozean zugeführt oder in den Flüssen abgelagert werden müssen. Ein äußerst schwerwiegender Übelstand ist heute der, daß alle künstlichen Wasserreservoire so sehr rasch versanden durch den von den Regenmassen mitgeführten Schlamm, sodaß, werden auch Dämme gebaut, diese in einigen Jahren kaum noch nennenswerte Quantität Wassers zu fassen vermögen.

Digitized by Google

Der Freistaat ist, wie die Buren sich ausdrücken, bereits „ausgebauert", ebenso wie die Kolonie; es ist hier sozusagen ein allmähliches Kommen und Gehen. Leute von der Kolonie ziehen nach hier, wo es noch nicht so eng ist, wie dort, Leute von hier nach dem Transvaal und weiter ins Innere, es ist ein trotz aller Bemühungen Englands unwiderstehlicher Menschenstrom, der sich immer weiter und weiter ergießen wird. Dem eigentlichen Buren gefällt es nicht, wenn er den Schornsteinrauch seines Nachbarn sehen kann, und er zieht weiter, getrieben durch mancherlei Gründe. Teils ist es eine Art Unabhängigkeitssinn, da ihm im Grunde jede Regierung, besonders direkte Steuern zuwider sind, und er am liebsten ganz allein mit seiner Familie ist und unermeßlichen Raum für seine Herden liebt; teils leiten ihn religiöse Wahnvorstellungen, indem er die Verheißungen des Alten Testaments betreffs der verlorenen Stämme Israels auf sich anwendet und in der Hoffnung, Jerusalem zu erreichen, stets weiter und weiter nordwärts getrieben wird, oder was sonst für Gründe, Kollisionen mit dem Strafgesetzbuche ꝛc. einzelne Individuen leiten mögen. So wird immer mehr Land von ihnen zertreten und harrt der Hand des fleißigen Ansiedlers aus Europa, um allmählich wieder zu dem gemacht zu werden, was von Anfang an mit viel leichterer Mühe aus ihm geschaffen werden konnte: eine Heimstätte nicht allein für einzelne weit zerstreut wohnende, halbzivilisierte Viehbauern, sondern auch für fleißige, gesittete Ackerbauer, die dem Lichte einer höheren und tiefergehenden Kultur zugängig sind.

Betrachten wir nun zunächst das Klima, das bei englischen Ärzten als ein die Schwindsucht heilendes Höhenklima in gutem Rufe steht. Wohl wird es im Sommer hier recht heiß, mittags etwa 30° Celsius (Dezember, Januar, Februar), — die höchste Temperatur, die ich im Hause beobachtet habe, war 35° C. —, ich meine aber, man fühlt die Hitze hier nicht so wie bei uns zu Hause, die Hauptsache ist allerdings wohl, daß man auch bei großer Hitze keine körperliche Anstrengung scheut; ich gehe regelmäßig auch bei der größten Hitze einmal wöchentlich je etwa 3—4 Meilen zu Fuß auf die Jagd, was ich schwerlich bei 30° Celsius in Deutschland gethan hätte. Das Einzigste, was man nicht versäumen darf, ist, für eine gehörige Kopfbedeckung Sorge zu tragen. Die Nächte kühlen die Temperatur ein wenig ab. Der Winter ist ziemlich streng, wie die hohe Lage es natürlich mit sich bringt; Schneefall ist nicht sehr häufig, auch bleibt derselbe bei der starken Sonnenhitze nicht lange liegen, über im Freien stehendem Wasser findet man häufig morgens eine ½ Zoll und darüber dicke Eisdecke. Eigentlich empfindlich kalt ist es indessen nur des Nachts und wenn die kalten Südwinde wehen, sonst ist es natürlich auch bei Tage in der Sonne, zumal bei dem fast stets wolkenlosen Himmel, warm. Das Klima läßt so weit nichts zu wünschen, nur höchstens im August und September wehen bei Tage recht heftige Winde, und wenn es lange Zeit, wie im letzten Jahre, trocken ist, bricht ab und zu ein 1—2 Stunden wehender Sandsturm aus, der durch die gewöhnlich nicht allzu dicht schließenden Fenster und Thüren eine gehörige Quantität Staub ins Haus bläst.

Die Regenmenge schwankt ziemlich bedeutend, zwischen 16—30 Zoll, vielleicht mit der Tendenz, allmählich weniger und weniger zu werden. „The Kalahari desert is gaining upon us", doch, glaube ich, ist das nur eine Folge der oben erwähnten Übelstände. — Dazwischen regnet es häufig in starken Güssen, und dann für lange Zeit nicht wieder; z. B. fielen im vergangenen Jahre 4½ Zoll am 5./6. März von 16 im ganzen Jahre, wo natürlich das Wasser mancherlei Unheil anrichtete, Dämme zerbrach ꝛc. In den letzten Jahren war es besonders trocken; das unangenehmste ist, daß der Regen nicht zur rechten Zeit fällt; sodaß die Zeit zum Pflügen und Bestellen von Getreide verpaßt werden muß, da ohne Regen der Boden zu hart zur Bestellung ist, und die Dämme dann auch nicht immer Wasser genug halten, um den Boden erst naß zu machen.

Es gedeihen hier natürlich alle europäischen Gemüse, und wachsen, wenn gehörig bewässert, bedeutend rascher und auch das ganze Jahr hindurch, mit Ausnahme von Bohnen und Gurken, denen der Winter zu kalt ist, ferner Wasser- und süße Melonen, dann alle Obstarten, ferner Feigen, Apfelsinen, Citronen, Weinstöcke, mit ganz ausgezeichneten Trauben, obwohl man noch nicht den Versuch gemacht hat, Trauben zu keltern (d. h. im Freistaat ist kein einheimisches Getränk aus Trauben zu kaufen, einzelne Bauern, besonders solche, die aus den Weindistrikten der Kapkolonie zugezogen sind, werden wohl für ihren eigenen Bedarf Wein bereiten); dann alle Kornarten, die einen ganz ungemeinen Ertrag geben, Weizen gibt durchschnittlich, inklusive des durch Hagel veranlaßten Schadens, den 40fachen Ertrag; mir ist ein Fall bekannt, wo aus 1½ Sack 101 gewonnen worden; Mais, doch leidet dieser, gewöhnlich erst im Januar des Regenmangels wegen gepflanzt, von den bereits im März vorkommenden Nachtfrösten zuweilen; Kartoffeln geben auch einen ungemein hohen Ertrag Hierbei ist zu bedenken, daß bis jetzt die Bodenbearbeitung äußerst mangelhaft ist. Stets kann zweimal im Jahre geerntet werden, z. B. eine Hafer- und eine Weizen-

Digitized by Google

ernte, oder Weizen und Mais, oder Kartoffeln.

Ich möchte noch ein paar Worte hinzufügen über die sogenannten Dämme. Bis jetzt haben wir hier im Freistaate noch keine größern Irrigationswerke, wie es bereits in der Kolonie versucht ist, mit der Absicht, das irrigierte Land in Parzellen von etwa 20 Hektaren an kleine Ackerbauern zu überlassen; es ist schon viel darüber im Volksraad diskutiert, aber dabei wird es fürs erste auch wohl bleiben bei den mißlichen finanziellen Verhältnissen. — Alles, was bis jetzt zur Aufbewahrung von Wasser gethan ist, beruht auf den Arbeiten der einzelnen Farmer, diese haben an ihnen zweckmäßig scheinenden Stellen, in natürlichen Bodenmulden oder auch in den kleineren Wasserläufen, sogenannte spruiten, Dämme mehr oder weniger primitiver Art aufgeführt, um Regenwasser aufzufangen; auch werden, wo es angeht, Quellen in diese Dämme geleitet, um deren Wasser anzusammeln. Es wird dann periodisch das Wasser über das besäte Land geleitet, das dem entsprechend mit Wasserfurchen versehen, und durch diese in kleinere Stücke zerschnitten ist, z. B. rechnet man, daß im Winter der Weizen alle Monat bewässert werden muß, etwa 3 bis 4 Mal bis zur Reife. Tiefbohrungen sind noch nicht versucht, da die Apparate fehlen, und ist es vielleicht fraglich, ob sie Erfolg haben würden, da das Land von einer unendlichen Masse vulkanischer Deiche (volcanic dykes) durchzogen ist; beim Brunnengraben findet man gewöhnlich auf 20—22 Fuß Wasser, und das ist auch die Tiefe, wo oberflächliche Bohrungen Erfolg haben. Übrigens würde das Regenwasser, wenn gehörig gesammelt, schon genügen; es sind viele Stellen im Staate hier, sogenannte poorten, Einschnitte zwischen Bergen, wo größere Wasserwerke angelegt werden könnten zur Bewässerung von Tausenden von Morgen, vielleicht auch ohne zu große Kosten, wenn es sich bewahrheitet, daß im Ladybrandschen Distrikte zur Cementfabrikation geeignetes Gestein gefunden ist (nach einem englischen Geologen Stowe); bis jetzt ist nur Erde zu Dammwerken benutzt, nach der Wasserseite übersetzt mit Steinen. Natürlich brechen diese häufiger, besonders die in den spruiten gelegenen, da, wenn mehrere in derselben liegen, und der höchstgelegenste bricht, alle andern gewöhnlich auch mitgehen, des stets vermehrten Wasserdranges wegen. — Sicher ließen sich auch die größeren Flüsse, Oranje-, Caledon- und Vaal-Fluß, Modderrivier ꝛc. zu Irrigationszwecken benutzen; doch sind noch keine Nivellements vorgenommen, auch sind hier keine so günstigen Verhältnisse vorhanden, als im unteren Laufe des Oranjeflusses bei seinem großen Falle, der hoffentlich in nicht allzu langer Zeit zur Bewässerung Deutscher Erde benutzt werden wird. Doch ist immerhin das Gefälle der Flüsse groß.

Die Farmen liegen gewöhnlich unterhalb solcher Dämme; von einer Mauer oder mit Draht umschlossen, sind es zu Feld und Garten benutzte Ländereien, deren Größe nach dem Wasservorrat natürlich wechselt. Durch die hohen Lebensmittelpreise in den Diamantfeldern, wo der Freistaat, weil am nächsten gelegen, für längere Zeit eine Art Monopol hatte, sind wohl manche ongespornt gewesen, ihre Ländereien zu vergrößern, immerhin aber ist der in Kultur genommene Boden noch lächerlich klein im Verhältnis zur Gesamtfläche. Die Farmen sind gewöhnlich zwischen 1000—6000 Morgen (1 M. = $^9/_{10}$ Hektar) groß. Da die Burenbevölkerung sich infolge des frühen Heiratens und ihres Kindersegens rasch vermehrt, so werden die Farmen durch stete Verteilung auf die Familienglieder immer kleiner und kleiner. Das Verteilen hat indessen auch seine Grenzen, und wir werden entweder so ein Burenproletariat bekommen, oder es wird die Leute zwingen, aus Vieh- und Schafzüchtern wirkliche Ackerbauer zu werden. So wie es jetzt ist, kann ein Bur auf einer Farm von tausend Morgen etwa 800—1000 Schafe, einige hundert Stück Rindvieh und vielleicht 25 bis 30 Pferde mehr oder weniger halten; das sieht vielleicht ganz stattlich aus, indessen bei den jetzigen Wollpreisen, $3^1/_2$ bis 4 Pence per Pfund, bekommt solch ein Mann nur wenig bar Geld in seine Hand. Die Schafe werden sehr schlecht beaufsichtigt, sie geben durchschnittlich nur 4 Pfund Wolle; ab und zu gehen sämtliche Lämmer zu Grunde und sterben auch sonst massenhaft ältere Schafe. Aus dem Viehstapel ist wenig zu machen, da wir kein Vieh exportieren können; die Hauptverwendung für Ochsen, außer zum Schlachten, ist zum Transport von Gütern mit den bekannten südafrikanischen Ochsenwagen; indessen da die Eisenbahnen tiefer und tiefer ins Land eindringen, und so das Transportgewerbe immermehr beschränkt wird, ist der Preis der Ochsen, von denen früher tausende und tausende auf den Transportwegen verbraucht wurden, bedeutend gefallen. Ein Ochs, der früher vor drei Jahren 12—15 £ kostete, ist jetzt für 4—5 zu kaufen; dies hängt natürlich zusammen mit den Transportkosten, die sich früher von Port Elizabeth nach Kimberley auf 2 £ (40 Mark) pro hundert Pfund beliefen und jetzt kaum die Hälfte betragen und noch sinken werden, sobald die Eisenbahn nach diesem großen südafrikanischen Emporium fertiggestellt ist. Der Kampf zwischen Eisenbahn und Ochsenwagen dauert daher hier noch immer fort, auf der einen Seite die sehr erheblichen Kosten der Eisenbahnbauten, wodurch der Tarif für Frachten sehr hoch kommen muß, auf der andern Seite der Umstand,

daß der Bur nichts mit seinen Ochsen anzufangen weiß. Die Pferde, die auf den Farmen gezüchtet werden, sind in Anbetracht der geringen Sorgfalt und Pflege bewundernswert ausdauernd und rasch; gewöhnlich müssen sie sich ihr Futter im Felde suchen, nur selten, daß sie bei größeren Touren hier und da eine unausgedroschene Hafergarbe bekommen. Schade, daß sie so früh gebraucht und deshalb früh alt werden; zu Ackerbauarbeiten werden sie übrigens nicht benutzt. Beim Reiten ist die gewöhnliche Gangart ein kurzer Galopp; zum Fahren bedient man sich gewöhnlich zweispänniger, mit einem Zeltdach versehener Karren, die stark gearbeitet und in Südafrika fabriziert sind; gewöhnlich macht man etwa 6—7 englische Meilen in der Stunde.

Bekanntlich sind gegenwärtig in ganz Südafrika sehr schlechte Zeiten, sie werden bedingt durch starke Verschuldung der Kapkolonie, die bei ihren 350 000 weißen Einwohnern etwa 500 Millionen Mark Schulden hat, ferner durch niedrige Wollpreise, Darniederliegen der Diamantindustrie, durch Überspekulation in Diamantminenaktien und den großen Krach von 1881/82, durch Trägheit der südafrikanischen Bevölkerung — es wurden 1884 für 11 Millionen Mark Korn und etwa 2 Millionen Mark Butter eingeführt, was alles leicht im Lande selbst verdient werden könnte; die Leute sind eben zu verwöhnt durch die fabelhaften Preise, die sie früher auf den Diamantfeldern erhielten, — ferner durch Kapitalarmut, da fast jeder Europäer, sobald er sich etwas verdient hat, dem Lande den Rücken kehrt, sodaß wenigstens noch 15 Millionen £ jährlich an private Leute verzinst und die Zinsen nach Europa abgeschickt werden müssen; durch wucherisches Treiben der Banken, schlechte Verwaltung ꝛc. — Die Kapkolonie hat bei ihrer geringen Bevölkerung ein jährliches Budget von 3 750 000 £, etwa 200 *M.* pro Kopf, und verkauft soviel crown lands (Staatsländereien) als nur möglich, die den Staatsbankerott noch aufhalten.

Was nun die Auswanderungsfrage anlangt, so ist Südafrika jedenfalls nicht nach jedermanns Geschmack; es gibt Leute genug, die nach 8 Tagen wieder nach Hause gegangen sind. Wir wollen die etwa Auswandernden in drei Kategorien teilen: Leute mit Kapital, Handwerker und ärmere Ackerbauer. Ich glaube nun, daß junge Leute mit Kapital, sage — 3 000 £, jedenfalls hier eine ebenso gute Chance haben, als in irgend einem andern Lande, vorausgesetzt, daß der Betreffende auf manche Annehmlichkeiten dicht bevölkerter Länder zu verzichten weiß, sich nicht in den Kopf gesetzt hat, in drei Jahren ein reicher Mann zu sein, und zu arbeiten weiß. — Leider haben wir Deutschen ja noch kein überseeisches Land, wo unsre Sprache die herrschende wäre, und so würde es für ihn nötig sein, bei irgend einem Buren vielleicht ein halbes Jahr Sprache und Sitten des Landes, wie Behandlung der Kaffernarbeiter ꝛc. zu erlernen, so auch Schafe scheren, Strauße hüten, deren Federn pflücken, mit Ochsen pflügen ꝛc., und dazu hat er seine Augen und Ohren gehörig offen zu halten. Ist er ein theoretisch gebildeter deutscher Landwirt, um so besser für ihn, besonders wenn er einige Kenntnisse in der Tierarzneikunde besitzen sollte, nur lasse er von diesen Kenntnissen nicht zu viel vor den Buren verlauten (sie besitzen kein Verständnis dafür) — es kann ihm hier, wo Seuchen aller Art zuweilen jährlich hunderttausende von Schafen ꝛc. töten, von großem Nutzen sein; — bis jetzt ist noch kein wissenschaftlich gebildeter Tierarzt im ganzen Freistaat. Dann würde er sich eine Farm kaufen, von vielleicht 1 500 Morgen zu 1 200 bis 1 400 £, tausend Schafe für 450 bis 500 £, etwas Rindvieh, womöglich einige gute Pferde, die ab und zu bei Wettrennen Preise erringen können; vielleicht reicht sein Geld, um einige gute Stämme von Hause kommen zu lassen, um seine Schafherden zu verbessern; ferner einen Ochsenwagen, um seine Produkte wegfahren zu können. Verfügt er über noch größere Mittel, so lasse er die etwaigen Dämme vergrößern oder neue bauen, was ihm stets 100 Prozent im ersten Jahre wieder einbringt, einige Quellen öffnen oder tiefer bohren, und womöglich seine ganze Farm mit Draht einfriedigen. — Mit großem Nutzen würden auf solcher Farm einige ärmere deutsche Arbeiterfamilien placiert werden können. Hat er das alles bezahlt, so ist er wenigstens ein äußerst unabhängiger Mann hier für zeitlebens, und ich meine, mit etwas Glück und Umsicht müßte er sein Kapital alle 5—6 Jahre verdoppeln. Bier trinken und Zigarren rauchen (eine Flasche 3 *M.*, Zigarren 3 Stück 50 ₰) muß er sich abgewöhnen und wird dafür eine Pfeife mit eigengebautem oder Transvaaltabak rauchen und Capesherry oder Cango (Branntwein) trinken; auch sich daran gewöhnen müssen, viel allein zu sein; doch ist das alles Gewohnheit, die ersten zwei Jahre sind die schlimmsten. Manches wird ihn für alles dies entschädigen, das Gefühl völliger Unabhängigkeit, das herrliche Klima, gute Jagd ꝛc., — wohnt er nicht zu weit von einem Dorfe, wird er stets gebildete Europäer treffen können.

Was die Aussichten für Handwerker und ebenso für Handlungsgehilfen anbetrifft, so meine ich, sind dieselben seit Anbruch der schlechten Zeiten hier nicht günstig, die Buren wissen selbst mit vielem fertig zu werden, es laufen eine Masse englischer navvies im Lande herum, die gewöhnlich den Hausbau auf den Farmen besorgen. Außerdem

Digitized by Google

wird ihnen allmählich durch ärmere Buren und Kaffern Konkurrenz gemacht, die natürlich bedeutend billiger arbeiten als Europäer. Ohne eine feste Bestimmung würde ich keinem Handwerker, der Handwerker bleiben will, anraten, herüber zu kommen. Natürlich sind hier manche, die nachher Kantinen oder Hotels aufgemacht haben und hierbei reich geworden sind, doch ist das jetzt auch vorbei, seitdem durch sehr strenges Gesetz aller Spirituosenverkauf an Farbige mit sehr hohen Strafen verboten ist (500—1 000 ℳ).

Was nun ferner die Einwanderung armer, aber arbeitsamer Ackerbauer anbetrifft, so möchte ich darauf hinweisen, daß sie allerdings dann den Herren Buren äußerst willkommen sein würden, wenn sie für sie arbeiten wollten, etwa zu denselben Preisen, denselben Bedingungen und unter derselben Behandlung wie ein Kafirboy; doch sind hoffentlich die Zeiten vorüber, daß dazu der Deutsche noch in größerer Zahl exportiert wird. Seit dem Transvaalkriege übrigens, welcher die Meinung des „wahren Afrikanders" von sich und seinen Stammgenossen zu einer lächerlichen Höhe gehoben hat, hegt er eine weit stärkere Animosität gegen alle „Uitlanders", wovon auch die in der Nähe von Kapstadt seit einigen Jahren angesiedelten deutschen Einwanderer zu erzählen wissen. Wir wollen aber auch nicht zu dem Endzweck einzelne ärmere Emigranten hier draußen haben, daß sie nur das afrikanisch-holländische Element verstärken, mit dem sie sich ohnehin leicht genug verschmelzen wegen der Ähnlichkeit der Sprache, derselben Religion. — Wieviel deutsches Blut ist nicht bereits in diesen so stolz auf alle andern Nationen herabsehenden Afrikandern? Wenn deutsche Emigranten jetzt herauskommen, so sollte doch darauf gesehen werden, daß sie sich ihre deutsche Sprache, deutsche Sitte ꝛc. für Generationen bewahren. Wir wollen nun einmal annehmen, deutsche Kapitalisten erwerben hier einen größeren Komplex von Farmen, die Vorbedingung für Besiedelung mit Ackerbauern würde natürlich die Beschaffung von Wasser sein, ferner müßten sie nicht zu weit entfernt von Marktplätzen sein, möglichst in gleicher Entfernung von Kimberly und Bloemfontein, die hierfür besonders in Betracht kommen. Sehen wir uns die jetzigen Preise an, so kann der australische Weizen wohl kaum unter 27 ℳ per 200 Pfund, oder 300 ℳ per Tonne geliefert werden, immerhin ein sehr annehmbarer Preis bei der Leichtigkeit, womit größere Quantitäten, genügendes Wasser stets vorausgesetzt, erzeugt werden könnten; ferner würde viel Geld zu machen sein durch Weinbau, da hier im Staate keine Extraabgabe darauf besteht, bei Erfolg würde mit einem Schlage kein Sherry und kein Branntwein (Cango) mehr aus der Kolonie eingeführt werden, weil dort eine hohe Inlandssteuer darauf ist, ebenso in Transvaal. Ferner könnten sehr gute Preise für Butter, besonders wenn diese gut bearbeitet ist und sich hält, erzielt werden (jetzt werden für 95 000 £ importiert), im Sommer per Pfund etwa 1—2 ℳ, im Winter, wenn vielleicht durch Rübenbau ꝛc. Fürsorge für Fütterung von Kühen getroffen würde, sodaß diese genug Milch zur Butterbereitung gäben, für frische Butter wenigstens 3 ℳ.; in Bloemfontein wurden im Frühjahr 1884 7—8 ℳ. per Pfund bezahlt. Namhafte Preise könnten durch Verkauf frischen und getrockneten Obstes, Apfelsinen, eingemachter Früchte ꝛc. erzielt werden, durch Schweine, geräucherten Schinken (die gewöhnlich importiert werden und $1\frac{1}{2}$—2 ℳ per Pfund kosten). Allerdings ist die Möglichkeit da, daß, fühlten die Farmer in der Kapkolonie zu sehr die Konkurrenz, sie durch Extrazölle diese bekämpfen würden, wie sie gegenüber Transvaal es thun, doch hat Transvaal durch Erteilung von Monopolen und dadurch bedingter Errichtung inländischer Zölle, zuerst den Anfang gemacht. Transvaalsches Korn hat jetzt 7 ℳ. 50 ₰ per 200 Pfund. Tabak 1 ℳ. per Pfund zu bezahlen; auch Tabak könnte hier mit Erfolg gebaut werden. Immerhin halte man das im Auge: in ganz Südafrika sind nur höchstens 500 000 Weiße und über 2—3 Millionen Farbige, Kapkolonie, Transvaal, Freistaat, Natal zusammengerechnet; bei einiger Betriebsamkeit sollten da doch die Leute auf dem ungeheuren Flächenraum, den sie einnehmen, wenigstens Lebensmittel genug für sich selbst produzieren können, — von Export aus dem Inlande kann bei den jetzigen teuren Transportverhältnissen garnicht die Rede sein.

Es fehlen uns völlig die Wasserwege — kein einziger, eine nennenswerte Strecke schiffbarer Strom existiert in Südafrika — sowie die billigen Eisenbahnen Nordamerikas. Das Land am Vaalfluß dürfte für solche Kolonien in Frage kommen; es ist stellenweise sehr sandig, aber überhaupt sehr schwach bevölkert, billig (etwa 5—10 Shilling der Morgen) und eben, so daß, wenn Wasser vielleicht aus dem Flusse gepumpt würde, dies sich gehörig verbreiten könnte — Kohlen werden überall dort gefunden, — vielleicht wäre aber ein Pumpwerk überhaupt nicht nötig, der Fluß ließe sich irgendwo weiter oberhalb ableiten. Im nördlichen Teil des Freistaates (Harrismith) fällt mehr Regen wegen der Nähe der See und der höheren Lage, auch ist das Land noch weniger bevölkert und noch nicht so „ausgebauert", aber natürlich auch weiter entfernt von Marktplätzen. Ich meine, bei allen Ansiedelungsversuchen von deutschen Ackerbauern sollte man die Erfahrungen der deutschen Ansiedler bei King-Williamstown und in Kaffraria zu Rate ziehen, da sie unter anfänglich harter Arbeit sehr er-

Digitized by Google

folgreich gewesen sind.*) Jeder Deutsche, der zuerst nach Südafrika kommt, nachdem er den grünen Fluren der Heimat Lebewohl gesagt hat, wird sich durch das trostlose Aussehen der Landschaft, die nur nach starkem Regen für einige Tage grün, sonst gewöhnlich grau in grau mit starker Sonnenbeleuchtung ist, abgestoßen fühlen und sich erstaunt fragen: „Wie ist es möglich, daß Menschen und Tiere in dieser Wüste existieren können?“ Und doch existieren sie recht wohl und mit Arbeit und Unverdrossenheit ließe sich jedenfalls ein herrliches Land aus einem großen Teile Südafrikas machen.

Noch ein Wort über die Farbigen hier im Freistaat. Sie wissen, daß vielfach von englischer Seite Grausamkeit gegen Eingeborene den Buren vorgeworfen wird und dies häufig als Vorwand zu angeblichen Schutzmaßregeln d. h. zu weiteren Annexionen Englands z. B. jetzt in Betschuanaland dient. Allerdings sind die Buren weit entfernt von der philantropischen Simpelei der Exeterhall-Partei; sie würden den Mann verwundert ansehen, der ihnen vorschwatzen wollte, der Farbige sei ihresgleichen; sie sprechen auch niemals von einem solchen als einem Menschen, sondern nur als einem „schepsel“, einem Geschöpf; indessen, daß sie den Farbigen gut zu behandeln wissen, beweist zunächst der Umstand, daß es ihm unterm Burenregime gut geht, daß er in seinem Sinnen und Trachten womöglich den Buren ähnlich zu sein trachtet und vor ihm den größten Respekt hat. Es ist wahr, der Farbige ist unter sehr strengem Regimente, begibt er sich von der Farm, wo er dient, sei es allein, sei es mit Vieh anders wohin, so muß er einen Paß haben, auf dem alles Vieh verzeichnet ist, das er mit sich führt, und auch sozusagen seine Marschroute; dazu kann er keinen Grund und Boden erwerben, hat politisch keine Stimme. Doch sticht das Verhalten der Farbigen im Oranje-Freistaat sehr vorteilhaft ab von dem in der Kapkolonie, wo in den größeren Plätzen häufig genug betrunkene Kaffern Weiße belästigen oder unter sich fechten, und auch wenn nüchtern, unverschämt genug sind. — Viel trägt dazu bei, daß im Oranje-Freistaat keine Spirituosen an Farbige verkauft werden dürfen. — Man glaube auch nicht, daß die Farbigen sich irgendwie belästigt fühlen; es gibt in ganz Südafrika keine vergnügteren, fröhlicheren Menschen als diese, und wenn man ihr Los mit dem unsrer arbeitenden Klasse vergleicht, so weiß ich nicht, ob ihres nicht vorzuziehen wäre. Sie bekommen vollauf Kost und womöglich abgetragene Kleidungsstücke außer ihren Lohn, ein Mädchen 15 *M.*, ein Boy 30 *M.* monatlich, und da die Teilung der Arbeit eine große ist, d. h. man viele Dienstboten zu halten hat, so ist die Arbeit leicht. Ich mußte unwillkürlich lachen, als ich einige Tage nach meiner Ankunft den Boy eines weißen Handwerkers sah, der mit untergeschlagenen Armen und Pfeife im Munde zusah, wie sein Herr oben auf einer Leiter mein Haus weiß anstrich. Sein einziges Tagewerk bestand darin, die Leiter umzusetzen. — Wie der Bur, sieht auch der Farbige zu, daß er Besitzer von Vieh wird; früher war das durchaus nötig für ihn, da er damit seinen Schwiegervater für seine Ehehälfte bezahlen mußte; doch hat dieser jetzt durch Einführung des Christentums diese Einnahmequelle eingebüßt. Jedes Pfund, das der Kaffer erspart, wird zum Ankauf zunächst von Stuten und Kühen verwandt, die dann für ein geringes Geld auf einer Farm laufen, oder ein Boy vermietet sich gleich bei einem Bur für ein solches Tier. Es gibt Kaffern, die ihre 100 Stück Rindvieh und mehr, hunderte von Schafen ꝛc. haben, und wenn sie freies Spiel hätten, d. h. Grund erwerben könnten, sie würden bald die Buren auskaufen, und so ihr ursprüngliches Land auf friedfertigem Wege wieder in ihren Besitz bringen.

Zum Schlusse möchte ich noch empfehlen, sich bei deutschen Expeditionen ins Innere Südafrikas der Buren zu bedienen. Sie sind ausgezeichnete Pioniere und Jäger, sie würden Ansiedlern zeigen können, wie man sich am zweckmäßigsten in der Wildnis einrichtet, und können gewöhnlich Strapazen ausgezeichnet ertragen. Jeder Deutsche, der Plattdeutsch versteht, verständigt sich leicht mit ihnen. Den Nachteil würden sie bieten, daß sie jeden Weißen als ihresgleichen ansehen, sodaß vielleicht die bei größeren Expeditionen jedenfalls nötige Disziplin ihnen ungewohnt vorkäme; indessen wäre mit einem ab und zu angebrachten „as U belieft“ („wenn es Ihnen beliebt“) viel auszurichten.

Dr. med. Wohlers.

Smithfield, Oranje-Freistaat, Juni 1885.

*) Eines dürfte sich sicher auch gut bezahlen in den Deutschen Besitzungen in Namaqua- und Damaraland, das ist Straußenzucht, noch jetzt werden jährlich für 24 000 000 *M.* Straußfedern aus der Kapkolonie ausgeführt, allerdings wird sich wohl bald die Konkurrenz Australiens fühlbar machen, wo ein Preis von 100 000 *M.* auf die ersten 500 in Australien gezüchteten Strauße ausgesetzt ist. Dr. W.

Der Handel mit China sonst und jetzt.

Bei jeder näheren Beziehung zu dem Chinesen kann man sich der Empfindung nicht verschließen, es mit einem hohen Kulturvolke zu thun zu haben, dessen Ebenbürtigkeit mit uns in den meisten Fällen nicht wegzuleugnen ist. Schon der Umstand allein, daß unter dem Kaiser Keenlung zu Anfang des 17. Jahrhunderts — also vor beinahe 300 Jahren

eine Encyklopädie verfaßt wurde, die aus über 5 000 Bänden bestehend den Zeitraum vom 12. Jahrhundert v. Chr. bis zur Veröffentlichung, also beinahe 3 000 Jahre umfaßt, legt Zeugnis ab für die hohe Bildung und Lebenskraft des Volkes. Die Geschichte kann mit einiger Sicherheit bis in das 26., nach Andern bis in das 30. Jahrhundert v. Chr. zurückgeführt werden, während die Chinesen selbst in ihrer gewöhnlichen überschwänglichen Art und Weise ein Alter von 80 bis 100 Jahrhunderte für sich in Anspruch nehmen. Jedenfalls dürfte wohl kein anders Volk — vielleicht die Japaner ausgenommen — in der Lage sein, den Nachweis über ein historisch so hohes Alter zu führen, wie dieses in der oben erwähnten Encyklopädie geschieht, von welcher noch mehrere Exemplare in Peking aufbewahrt werden. Die Geschichte weist 22 Dynastien auf, die jetzige mit inbegriffen, und schon 200 Jahre v. Chr. werden Litteratur und die Kunst des Druckens von den Herrschern beschützt und begünstigt. Kunst und Industrie stehen seit undenklichen Zeiten auf ungewohnter Höhe und wenn auch seit Jahrhunderten kein Fortschritt wahrnehmbar ist, so müssen wir staunend die Leistungen einer so frühen Periode bewundern. Die Zeugen hoher Vollkommenheit, die uns in andern alten Kulturländern wie Egypten mit ihren Schöpfern zugleich verloren gegangen sind, treten uns in China noch heute, wie zur Zeit ihrer höchsten Entwickelung entgegen.

Die Bevölkerung beziffert sich nach den verschiedenen Angaben auf 400 bis 450 Millionen und ist in den fruchtbaren und höchstkultivierten Gegenden, zumal des Südens, so dicht, daß das kleinste Stückchen Land dem Ackerbau gewidmet werden muß und selbst die Begräbnisstätten nur da angebracht werden können, wo der Anbau von Reis ꝛc. nicht mehr möglich ist. Die Staatseinnahmen belaufen sich auf ca. 190 Millionen Taels (der Tael bei den heutigen entwerteten Preisen des Silbers gleich ca. 4¼ ℳ) und setzen sich aus Zöllen, Erlaubnisscheinen aller Art, Landsteuer und ca. 14 Millionen Taels Zölle auf fremde Einfuhren zusammen. Bis zum Jahr 1874 hatte China keine fremde Staatsschuld, im Dezember jenes Jahres wurde eine solche in Höhe von 627 675 £ Sterling emittiert zu 8 Prozent und zum Kurse von 95 Prozent. Drei fernere Anleihen sind später in den Jahren 1877, 1878 und 1881 kontrahiert worden. — Die Armee soll aus ca. 800 000 Mann bestehen, zu welchen noch eine Miliz von 100 bis 150 000 Mann hinzutritt.

Schon im 11. Jahrhundert wurde ein reger Handel zwischen Süd-China einer- und Indien und Persien anderseits betrieben, doch blieb China für Europa dasselbe sagenhafte Reich, als welches es selbst lange nach den Reisen von Marco Polo noch bekannt war, bis zur Umschiffung des Kaps der Guten Hoffnung. Aber nachdem einmal die Wasserstraße nach dem fernen Osten entdeckt war, dauerte es nicht mehr lange, bis die ersten Europäer in China erschienen und zwar waren dies die Portugiesen, die im Jahre 1517 in Macao ankamen und sich daselbst niederließen. Von hier aus betrieben sie, anscheinend von den Chinesen unbehindert, nach und nach einen ziemlich ausgedehnten Handel mit Europa, nachdem sie sich in alle Anordnungen der Chinesen gefügt hatten. In demselben Jahre besuchten sie Kanton, woselbst ihnen aber weder der Aufenthalt noch der Handel gestattet wurde. Indessen hatten die Portugiesen 70 Jahre nachher Gelegenheit dem von Piraten hart bedrängten Kanton durchschlagende Hilfe zu leisten, indem sie die Aufhebung der Belagerung seitens der Piraten erzwangen und somit die Chinesische Regierung aus ihrer gefahrvollen Lage befreiten. Hierfür wurde ihnen im Jahre 1857 die Halbinsel Macao auf ewige Zeiten gegen Zahlung eines jährlichen Tributs von 500 Taels überlassen. Die Stadt Macao entwickelte sich nun zu voller Blüte und ist noch heute mit seinen Forts, Kirchen, Marktplätzen ꝛc. das Bild einer schönen mittelalterlichen europäischen Stadt. In London wurde 1591 die erste Ostindische Kompanie gegründet, in den Jahren 1600 und 1609 wurde sie mit einem Aktienkapital von 72 000 Pfd. Sterl. neu konstituiert und nach beinahe hundertjährigem Bestande mit der neu konzessionierten Ostindischen Gesellschaft verschmolzen. Jene Kompanie etablierte im Jahre 1684 die Englische Faktorei in Kanton, während die Holländer schon früher mit Kanton in Verbindung getreten waren, ohne sich jedoch hier den Engländern gegenüber halten zu können. In Amoy und Ningpo wurden ebenfalls frühzeitig Handelsniederlassungen angelegt, welche jedoch anfang des vorigen Jahrhunderts seitens der Chinesen aufgehoben wurden, weil der Handel mit den Fremden ganz in Kanton zentralisiert werden sollte und auch späterhin ausschließlich von hier aus betrieben wurde. — Die früheren Beziehungen der andern europäischen Nationen zu China übten nur geringen Einfluß auf die weitere Entwickelung des Handels aus. Rußland erlangte i. J. 1719 das ausschließliche Privilegium des Landhandels mit China über die Grenzstädte Maimatschin und Kiachta, doch blieb ihm infolgedessen der Seehandel gänzlich verschlossen, bis erst im Jahre 1860 dieses Verbot aufgehoben wurde.

So lange der Handel in den Händen weniger privilegierten Gesellschaften, besonders aber in denen der Englisch-Ostindischen Kompanie lag, war an eine wirklich gedeihliche Entwickelung derselben kaum zu denken, erst nachdem die Monopole der genannten

Gesellschaft im Jahre 1834 aufgehoben worden waren, erhielt er größeres und allgemeineres Interesse, sodaß an diesen Zeitpunkt anknüpfend, allein von dem sonstigen in Vergleich zu dem heutigen Handel zu sprechen ist. Im Jahre 1834 wurde der europäische Verkehr mit China, aber einzig und allein von Kanton aus, mit der Beschränkung eröffnet, denselben nur durch Vermittelung von 12 chinesischen Kaufleuten zu führen, welche hierzu seitens ihrer Regierung mit besondern Privilegien ausgerüstet wurden. Dies waren die bekannten 12 Hong-Kaufleute, die indessen nicht nur den Handel mit den Europäern nach dem Wunsche ihrer Regierung betrieben, sondern die derselben mit ihrem Vermögen und ihrer Person dafür haftbar waren, daß seitens der Fremden alle Zölle und Abgaben pünktlich entrichtet wurden und diese sich überhaupt in ihrem Betragen und Verhalten nichts zu Schulden kommen ließen. Der Aufenthalt wurde den Fremden auch jetzt nur zeitweise zum Betrieb ihrer Geschäfte in Kanton gestattet — während sie mit ihren Familien in Macao ansässig waren. Die Hauptartikel des Exports waren damals schon, wie noch jetzt, Thee und Seide und da alle Importe zusammen noch lange nicht den Wert dieser Exporte erreichten, so suchte und fand schon die Ostindische Kompanie in dem Opium, den sie zuerst im Jahre 1773 von Indien ausführte und der später massenhaft nach China gebracht wurde, den hauptsächlichsten Gegenwert, durch welchen die Handelsbilanz sich zu Gunsten der Europäer stellte und die Zahlung unsrer Bezüge durch Silber vermieden wurde. Da jedoch die Einfuhr des Opiums in China verboten war, so mußte sich ein ausgedehnter Schmuggelhandel mit demselben herausbilden; doch würde man irren, wenn man meinte, daß die Engländer sich direkt mit demselben befaßten oder denselben persönlich leiteten. Dies ist keineswegs der Fall. Die Einfuhr nach China war verboten, weshalb sich die Opiumhändler einen sicheren Hafen suchten, von wo aus sie, außerhalb der Zollgrenze liegend, ihren Handel betreiben konnten. Dieser Hafen wurde auf der Insel Lintin gefunden, die in der Nähe der Bocca Tigris liegend, den Chinesen für ihre dort zu bewerkstelligenden Einkäufe nicht zu entfernt lag. Das Opium wurde nicht auf der Insel gelandet, sondern verblieb an Bord von alten im Hafen gut verankerter Schiffe und wurde von den chinesischen Händlern hier immer abgeholt und auf das Festland gebracht. Diese Handelseinrichtung war allgemein bekannt und kann von einem eigentlichen Schmuggel kaum die Rede sein, da die Zollbeamten meistens selbst gegen eine feste ihnen gemachte Abgabe die Einfuhr begünstigten. Die in oder bei Lintin gelegenen Schiffe waren im übrigen schwer bewaffnet und zu jeder Zeit in der Lage alle Angriffe, von welcher Seite sie auch kommen konnten, abzuweisen. Anstoß zu Mißhelligkeiten zwischen den Chinesen und den Europäern gab von vornherein der Umstand, daß nach Aufhebung des Monopols die Englische Regierung einen Regierungs-Superintendenten für den englischen Handel nach Kanton sandte, der nunmehr direkten Verkehr mit den Chinesischen Beamten mit Umgehung der Hong-Kaufleute, sowie einen permanenten Aufenthalt für sich und seine Landsleute daselbst beanspruchte, während die Lokalbehörden in dem Lord Napier, dem ersten Vertreter der Englischen Regierung — nur wie früher bei der Ostindischen Kompanie — den zeitweisen Aufenthalt in Kanton und den Verkehr mit den Hong-Kaufleuten gestatten wollten. Es kam zu sehr ernsten Erörterungen, aus welchen die Chinesen als Sieger hervorgingen, da Lord Napier ernstlich erkrankt, sich nach dem gesunderen Macao zurückziehen mußte, woselbst er nach kurzem Aufenthalt starb. Der hierauf folgende Vertreter Englands hatte mehr die kaufmännischen Interessen im Auge als die Würde des Staates, welchen er vertrat, — er ließ die Kaufleute selbst für ihren Verkehr mit den Chinesen sorgen und mischte sich so wenig wie möglich in ihre Geschäfte. Nach der Rückkehr des Herrn Davis nach England i. J. 1835 wurde Sir G. B. Robinson Vertreter der Englischen Regierung und ging anfänglich alles seinen glatten Gang, als durch die Festnahme und Mißhandlung einiger Englischer Beamten das gute Einvernehmen wieder gestört wurde. Doch Elliot, der Nachfolger Robinsons, war seinerseits bemüht, alle Hindernisse aus dem Wege zu räumen, und hätte sich alles wieder gefunden, wenn nicht der Handel mit Opium den höheren Beamten des Chinesischen Reichs immer ein Dorn im Auge geblieben und dessen Aufhebung immer ernster gefordert worden wäre. Anfang 1839 wurde der bekannte Lin Tsesien, einer der Direktoren im Kriegsministerium, zum Bevollmächtigten ernannt, um endlich den Handel mit Opium ganz zu unterdrücken. In diesem thatkräftigen und unerschrockenen Mann hatten die Engländer ihren ärgsten Widersacher gefunden, der rücksichtslos die Herausgabe des ganzen in Lintin lagernden Opiums verlangte und durch Einschließung der in Kanton weilenden Engländer, unter welchen sich auch Elliot befand, dieselbe auch erzwang.

Die von der Englischen Regierung nie gutgeheißene Auslieferung von 20 283 Kisten Opium gaben die Veranlassung zum ersten Englisch-Chinesischen Krieg, der erst durch den am 29. August 1842 durch Sir Henry Pottinger in Nanking abgeschlossenen Frieden seine Beendigung fand. Es wurde den Chinesen eine Kriegskontribution von 21 000 000 Dollars auferlegt, die Insel Hongkong den

Digitized by Google

Engländern cediert und außer Kanton noch die vier weitern Häfen Schanghai, Amoy, Futscheu und Ningpo dem europäischen Handel geöffnet. — Vorher hatte die Stadt Kanton schon, um einer Beschießung seitens der Engländer zu entgehen, den Betrag von 5 000 000 Dollars gezahlt. — Es war anfangs des Jahres 1843, als ich in London in Lowerstreet die mit dem Silber schwer beladenen Wagen nach der Münze fahren sah, welches die Chinesen infolge dieses Friedensschlusses bezahlt hatten. — Durch die Cession der Insel Honkong faßten die Engländer immer festeren Fuß in China, sodaß der Handel nicht nur zum größeren Teil in ihren Händen verblieb, sondern sich in denselben befestigte, obwohl die Früchte ihres Sieges allen mit China handelnden Nationen zu gute gekommen sind. So sehen wir bald nach Beendigung des Krieges in Kanton, der damaligen Haupthandelsstadt des Reichs, die deutschen Firmen von Carlowitz, Harkort & Ko., G. T. Siemssen und W. Pustau & Ko. entstehen und in einen regen Verkehr nicht nur mit ihrem Vaterland, sondern auch mit England und Amerika eintreten.

Zur Zeit der Aufhebung des Monopols der Ostindischen Kompanie fanden noch viele chinesischen Güter ihren Weg über Bombay nach Europa, sodaß man dieselben vielfach als indische Produkte ansehen konnte und auch ansah; und erst nach und nach haben sich die direkten Zufuhren aus China für diese Artikel, wie Kassia, Kamphor ꝛc., Bahn gebrochen. Unzweifelhaft entstand diese Art der Abladungen dadurch, daß sie als Retouren für Opium benutzt wurden; die doppelten Spesen und Verdienste Kanton-Bombay und Bombay-London mußten natürlich von dem Konsumenten getragen werden. Der Hauptverkehr fand zu jener Zeit noch mit Kanton und zwar per Segelschiff statt, denn wenn auch seit Abschluß des Krieges die Peninsular & Oriental Steam Navigation Company in London ihre monatlichen Steamer nach Indien und China expedierte, so wurde doch nur wenig und sehr wertvolles Gut mit denselben verladen, das den Landtransport zwischen Alexandrien und Suez vertragen konnte. Von Bombay, Madras, Kalkutta ꝛc. ist indessen schon damals viel Gut, zumal Opium, per Steamer nach China verladen worden. Die großen herrlichen und bequemen dickbäuchigen Ostindienfahrer, die sonst den ganzen Verkehr vermittelten und die gewöhnlich von England nach Ostindien und von dort nach China fuhren, wurden erst um das Jahr 1850 durch die schnellsegelnden amerikanischen Klipper verdrängt, die von dem damals jüngst erschlossenen Kalifornien frachtsuchend kamen und wegen ihrer großen Geschwindigkeit den Vorzug vor allen andern Segelschiffen erhielten.

Als ich 1851 nach Kanton kam, hatten wir nur eine einmonatliche Postverbindung mit Europa, doch liefen schon regelmäßige Dampfer zwischen Kanton, Hongkong und Macao — sowie auch nach Manilla, während der Verkehr mit Niederländisch-Ostindien durch den monatlichen Steamer von Singapur vermittelt wurde. Der sehr ausgedehnte chinesische, sowie auch der durch die Fremden geführte Küstenhandel wurde zum größeren Teil mit deutschen Schiffen betrieben, welche hierbei meistens lohnende Beschäftigung fanden. Die Haupt-Exportartikel waren zu dieser Zeit, wie auch immer vorher, Thee und Seide, denen sich aber bedeutende Quantitäten von Kassia, Matten, Feuerwerke, Droguen aller Art, wie Kamphor, Rhabarber, Moschus ꝛc. ꝛc. anschlossen, während die Hauptimporte aus Wollenwaren aller Art Tuchen und Baumwollenwaren, Blei und andern Metallen, Glas ꝛc. sowie aus Reis bestanden, wozu dann noch das Opium kam. Von Thee war die Ausfuhr von 1843 bis 1850 ziemlich konstant 50 bis 55 Millionen Pfund geblieben, von 1850 bis 1855 aber auf 85 Millionen Pfund gestiegen. Von Seide hatte sich der Export zur selben Zeit von 10- bis 20 000 Ballen auf ca. 55 000 Ballen vermehrt. Zu der Erweiterung der Geschäfte in den fünfziger Jahren hat unzweifelhaft auch die vermehrte Postverbindung mit Europa beigetragen, da dieselbe 1853 auf zwei Steamer per Monat erhöht wurde und dadurch größere Thätigkeit bei den Fremden in Kanton ansässigen Häusern hervorrief. Ein weiterer Umschwung in den Geschäften bereitete sich dadurch vor, daß der Handel der bisher seinen Hauptsitz in Kanton hatte, sich mehr und mehr nach dem Norden, hauptsächlich nach Schanghai zog und daß Hongkong, welches bislang als Außenhafen von Kanton angesehen werden konnte, nach und nach an Bedeutung gewann und sich allmählich zum Zentrum des ganzen europäischen Verkehrs mit China entwickelte. Diese Stellung hat es sich vollständig bewahrt, denn die Hauptniederlassungen der Fremden sind hier, und von hier wird der Handel mit den verschiedenen Häfen Chinas speziell geleitet, wenn auch diese mit dem Mutterland in direkter Verbindung stehen. Nach Freigabe des Handels war es der Thätigkeit des Einzelnen vorbehalten, das Geschäft nach Kräften auszudehnen. Die vorhandenen Banken genügten, um jedes reelle Unternehmen zu ermöglichen, — wurden genaue Waren- und Geschäftskenntnisse mit Fleiß und Ausdauer angewandt, so wurde solches meistens mit entsprechendem Erfolg gelohnt. Die Thee- und Seideneinkäufe wurden meistens von eigens und speziell dazu angelernten und ausgebildeten Inspektoren besorgt und wenn auch jeder Ablader von Thee ängstlich bemüht war, daß seine Abladungen zu

Digitized by Google

den ersten der Saison gehörten, — da die ersten Eingänge die besten Preise erzielten — so verteilte sich doch das Geschäft über das ganze Jahr, wodurch sich den Inspektoren eine geregelte und stetige Thätigkeit darbot.

Bald nach meiner Rückkehr aus China brach dort im Oktober 1856 der zweite Krieg mit England aus, veranlaßt durch das arbiträre Auftreten eines niedern Chinesischen Beamten, welcher 12 Chinesische Matrosen auf einem unter Englischer Flagge fahrenden, mit Englischen Papieren versehenen Fahrzeug verhaften ließ. Ohne Genugthuung für diesen Gewaltakt erlangen zu können, beschossen die Engländer die Befestigungen am Kantonfluß, zerstörten die Flotte im Norden und bombardierten Kanton. Hiermit war der Krieg eröffnet, der unter Mitwirkung der Franzosen bis zum Jahre 1860 geführt und durch die Übergabe von Peking beendigt wurde. Im Jahre 1861 wurden Englische und Französische Gesandtschaften in Peking etabliert und 1863 ein Handelstraktat zwischen Preußen und China geschlossen. In dem gleichen Jahre etablierten die Messageries Imperiales eine direkte Dampferlinie von Marseille nach China, sodaß von nun an eine regelmäßige wöchentliche Verbindung für Post u. s. w. zwischen dem fernen Osten und Europa bestand. Mit der Zeit waren durch verschiedene Traktate im ganzen 25 Häfen dem Handel mit Europa erschlossen worden. Fünf davon liegen an der Hauptverkehrsader des Reiches, am Jangtsekiang — Hoangho; 582 englische Meilen oberhalb Schanghai gelegen, ist jetzt eine der wichtigsten, wenn nicht die wichtigste Station für den Theehandel, — von hier werden jährlich die ersten Ladungen direkt per Steamer nach England expediert. — Im Jahre 1882 war der Export circa 800 000 Pikuls (1 Pikul = circa 60 kg) gegen 600 000 Pikuls i. J. 1881. Es hat den Anschein, als ob der Haupthandel mit Thee sich nach Hankhau ziehen wollte, und wenn man auch dort wie anderswo allgemeine Klagen über das Geschäft führt, so scheint er doch einer ferneren großen Entwickelung entgegen zu gehen. Tschungking ist der wichtigste Handelsplatz der reichen Provinz Szetschuan, 1 250 englische Meilen von der Mündung des Jangtsekiang gelegen, der hier noch 800 Meter breit ist; unzweifelhaft wird dieser Platz noch von großer Bedeutung werden, wenn auch bis jetzt die nach dieser Richtung sehr weit gehenden Hoffnungen nur in bescheidenem Maß erfüllt worden sind. Die Provinz ist reich an Produkten, die sie exportfähig machen, und ist ebenso bedeutend als großes Konsumtionsland.

Die größten und weitestgehenden Veränderungen für den chinesischen Handel brachten indessen die Jahre 1870 und 1871 und zwar durch Eröffnung des Suezkanals und der direkten telegraphischen Verbindungen. Das Zusammenwirken dieser beiden Faktoren haben das Geschäft vollständig umgewandelt und es in ganz neue Bahnen geleitet, indem sie die Konsumenten mit den Produzenten in die möglichst direkten Beziehungen brachten. Von diesem Zeitpunkt an verschwinden die großen chinesischen und ostindischen Häuser immer mehr und mehr vom Londoner Markt, während die früheren Detaillisten — die mit dem großen konsumierenden Publikum verkehrenden Häuser — sich in gleichem Maße emporschwingen und den Importhandel an sich ziehen. Sie bedürfen der Zwischenhand nicht mehr, die ihnen die Ware nur verteuert, ohne unter den heutigen Verhältnissen irgend ein Äquivalent zu bieten. Ihre Aufträge gehen genau spezifiziert und meistens auf Kosten der chinesischen Häuser per Telegramm nach China und schon nach 6 bis 7 Wochen können sie die bestellten Waren bei sich auf dem Speicher haben. Dies war früher eine Unmöglichkeit und dieser Unmöglichkeit hatte der Zwischenhandel seine ganze Existenz zu verdanken, denn der Detaillist war gezwungen, sich aus seinen Lagern zu rekrutieren. Während man vor und auch noch nach der Eröffnung des Suezkanals nur einen Frachtverkehr der wertvolleren Artikel im Auge hatte, hat sich derselbe derart entwickelt, daß selbst grobe, schwere Güter und zwar mit augenscheinlichem Nutzen per Dampfer verladen werden können. Die Chancen, die sonst durch die Schwankungen in den Märkten bedingt wurden, sind durch den täglichen, ja stündlichen Depeschenverkehr, zusammen mit der Beseitigung der Ursachen, gehoben worden und Kursdifferenzen irgend welcher Art sind schon deshalb ausgeschlossen, weil die meisten Regulierungen durch telegraphische Anweisungen gemacht werden.

Der Detaillist kann demnach bei seinen direkten Beziehungen aus China mit denselben festen Faktoren rechnen, wie dies sonst bei seinen Ankäufen bei dem Londoner Importeur geschehen ist. Konjunkturen, wie solche sonst in den Stapelartikeln vorkamen, sind zur Seltenheit geworden und individuelle Thätigkeit, Kenntnis und richtige Beurteilung der Geschäftslage bringen nicht mehr das frühere Resultat, da alle Mitteilungen über den Markt, alles Wissen mit bezug auf denselben und die einschlagenden Verhältnisse Gemeingut für Alle geworden sind. Dazu kommt, daß durch sehr leichte und unvorsichtige Kreditgewährung seitens vieler Banken an junge Leute, die weder genügende Mittel noch Kenntnisse besitzen, eine Menge junger Kräfte in das Feld gerufen wurden, die durchaus noch ohne innerliche Berechtigung zu unabhängiger Existenz den älteren Häusern nur eine täglich schwerere Konkurrenz bereiten und den legitimen Verdienst

auf ein noch nie dagewesenes niedriges Niveau herunterdrücken.

Wir finden unter diesen Umständen, daß während das Geschäft im großen und ganzen zunimmt, die Verdienste sich der Art verringert haben, daß die meisten alten chinesischen Häuser in London entweder verdrängt worden sind oder ihre Stellung von früher nur mit Mühe und unter der größten Anstrengung behaupten können. Es ist demnach in dem chinesischen Geschäft genau dieselbe Tendenz hervorgetreten wie überall anderswo, und der Drang und das Streben Konsument und Produzent in nächste Berührung zu bringen, ist wie schon vorher erwähnt — hier wie überall — die Triebfeder zu allen Veränderungen. Auch in der Führung der Geschäfte selbst sind große Veränderungen eingetreten. Denn während das Theegeschäft resp. der Einkauf sich sonst über das ganze Jahr erstreckte und die Inspektoren während des ganzen Jahres ihre fortlaufende Beschäftigung hatten, konzentriert sich heute so ziemlich der ganze Einkauf auf die ersten drei Monate der Saison und gehen die meisten Inspektoren Ende März, Anfang April nach China um nach 3—4 monatlicher Thätigkeit zurückzukehren und den Rest des Jahres ihren Geschäften in England nachzugehen.

Ebenso verändert ist der Küsten- und jeder andere Verkehr. Der Handel an der Küste wurde früher mit kleinen, starken und schnellen Segelschiffen betrieben und rechnete man für eine Reise von Hongkong nach Schanghai 6 bis 20 Tage (je nach dem Monsun) — oder aber ca. 25 bis 30 Tage auf die Reise hin und her, wozu noch 3 Wochen Liegetage kamen — da selten ein Schiff unter dieser Zeit gelöscht und wieder beladen werden konnte. Wir haben also für die Reise hin und her ca. 6 bis 7, ja 7 bis 8 Wochen, während dieselbe Tour jetzt in 6 bis 9 Tagen von den Dampfbooten zurückgelegt wird. Als Illustration zu dem hier Angeführten kann dienen, daß bei meiner jüngsten Anwesenheit in London 30 bis 40 Theeinspektoren mit demselben Steamer nach China segelten, während einer meiner Freunde eine Depesche aus Schanghai erhielt, daß sein Dampfer des Morgens von Hongkong vollbeladen angekommen sei, im Laufe des Tages gelöscht und wieder beladen und nachts sofort wieder mit voller Ladung nach Hongkong zurück expediert würde. Solche Abladungen und Geschäfte gehörten zu meiner Zeit ganz und gar zu den Unmöglichkeiten und daß diese Unmöglichkeiten heute zu den Alltäglichkeiten gehören, zeigt am besten, welche Umwälzungen der ganze Geschäftsbetrieb erlitten hat.



Das Haus des z. Zt. als Geisel nach Deutschland gebrachten Gomez in Klein-Popo.

Wie schon früher erwähnt, ist der Aufschwung des Handels ein bedeutender, weit bedeutender als man es bei den wenig verlockenden Resultaten erwarten sollte und haben unsre deutschen Landsleute in hervorragender Weise Teil an demselben, denn während vor 30 Jahren nur 4 deutsche Häuser in Kanton waren und ganz China nur wenige mehr aufweisen konnte, finden wir jetzt ca. 70 unabhängige Etablissements mit 260, nach Andern mit über 300 deutschen Mitgliedern. In dem mit China eng verbundenen Japan sind ungefähr 35 bis 40 deutsche Häuser vorhanden, deren Mitgliederzahl sich auf über 200 beläuft, die im Regierungsdienste stehenden Deutschen sind bei dieser Zählung nicht mit inbegriffen. Deutschland kann sich also nicht beklagen, daß es an dem großen chinesischen Handel seinen Anteil nicht hätte, und zwar in sehr reichlichem Maße, wiewohl hiermit durchaus nicht behauptet werden soll, daß der Handel dieser deutschen Häuser ein rein deutscher, nur mit Deutschland geführter ist. Im Gegenteil es beteiligten sich wohl wenige andre Firmen so allgemein an dem ganzen Welthandel wie es die Deutschen thun.

Während man anfänglich wähnte, daß nur Seide und die feineren Produkte den Weg per Steamer über Suez nehmen würden, trifft nun Ladung auf Ladung von Thee und selbst der schwersten Güter von China und Ostindien in Europa ein, da die Frachten per Steamer durch den Kanal heute vielfach billiger stehen als sie es vor Jahren per Segelschiff waren. Ebenso geht es, wie gesagt, mit dem Küstengeschäfte, in welchem die Segelschiffe bald ganz und gar zu den Dingen der Vergangenheit gehören werden. Um übersehen zu können, wie sehr die Dampfschiffe nicht nur die Segelschiffe verdrängt sondern überhaupt den ganzen Verkehr an sich gezogen, erwähne ich hiermit die folgenden in Hongkong vertretenen oder ansässigen Dampfschiffsgesellschaften:



Eine Faktorei in Porto Seguro im Deutschen Schutzgebiet.

Mit regelmäßiger Post nach Europa gehen die Peninsular Oriental Steam & Navigation Company und die Messageries Imperiales; — die Pacific Mail Company und Oriental & Occidental Steamship Company nach San Franzisko; — Eastern & Australian Steamship Company und andere unregelmäßige Steamers nach Australien; — Ocean Steamship Company und Glen Steamship Company nach London und Liverpool; — Oesterr.-Ungar. Lloyd nach Triest; — Netherland Steamship Company nach Java; — Douglas Steamship Company für die Verbindung mit der chinesischen Ostküste. Außerdem stehen Hoihow, Manila, Saigon, Haiphong und Bangkok in

fortwährender Dampferverbindung mit Hongkong, während der Verkehr mit Schanghai dem Norden Chinas und Japan durch die in Tokio ansässige Japanische „Mitsu Bishi Mail Steamship Company“ vermittelt wird. Diese große Gesellschaft ist im Besitz von 30 Dampfschiffen, 4 Dampfschleppern, 7 Dampfbarkassen und 35 kleineren Segelschiffen, die zum Teil als Vorratsschiffe benutzt werden.

Da Hongkong Freihafen ist, läßt sich keine irgendwelche Genauigkeit beanspruchende Aufstellung der dortigen Im- und Exporte anfertigen, doch wird man aus nachstehender Tabelle über den Schiffsverkehr im Jahre 1882 leicht erkennen, wie sehr der dortige Handel zugenommen und welchen bedeutenden Anteil an demselben die deutsche Reederei hat. Es wurden mit vollen Ladungen einklariert:

	Schiffe	mit Tonnengehalt
britische . . .	2 434	2 336 442
deutsche . . .	382	247 575
französische . .	127	173 692
amerikanische .	62	73 413
dänische . . .	57	33 625
andrer europäischen Nationen	89	64 474

Die hohe Zahl der englischen Schiffe erklärt sich nicht allein aus dem Umstand, daß Hongkong immerhin Englischer Besitz ist, sondern besonders dadurch, daß alle die zahlreichen dorthin gehörenden chinesischen Fahrzeuge die Britische Flagge führen und demnach unter den britischen Schiffen registriert werden. In Ballast kamen an 8 813 Schiffe von 607 668 t.

Für das Jahr 1882 belief sich der Total-Import auf 77 715 228 Taels, während der Total-Export 67 336 846 Taels betrug; die Handelsbilanz stellte sich also wesentlich zu unsern Gunsten. Der bedeutendste Artikel des Imports war wiederum Opium, im Werte von beinahe 27 000 000 Taels, demnach ca. 40 Prozent des Wertes aller Einfuhren.

Es ist Aufgabe des Handels, das große konsumtionsfähige Volk der Chinesen mehr und mehr an den Verbrauch fremder Fabrikate zu gewöhnen — und wenn man die Fortschritte betrachtet, welche seit Jahren in dieser Richtung gemacht worden sind, so darf man wohl mit einiger Zuversicht darauf rechnen, daß auch das große vor uns liegende Feld in nicht zu ferner Zeit ganz erschlossen werden wird. Es wird freilich keine leichte Aufgabe sein, denn wir müssen mit der heimatlichen, sehr billig arbeitenden Industrie in die Konkurrenz treten und wieweit sich dies mit Aussicht auf Erfolg thun läßt, ist natürlich bei vielen Sachen noch eine schwer zu beantwortende Frage. Indessen waren die Umwälzungen der letzten 20 Jahre so groß und gewaltig, daß wir wohl auf eine weitere stetige allen Beteiligenden nutzenbringende Entwickelung des Verkehrs rechnen dürfen.

von Le Coq.

Vorsicht für Auswanderungslustige nach Argentinien.

Eine aus der „Post“ entnommene Warnung gegen Auswanderungsverlockungen nach Argentinien*) wird in Kiel amtlich publiziert, es scheint daher, da die Behörden einschreiten, als werde unter der Hand nach jener Richtung hin weiter geworben, obgleich anscheinend die ursprünglichen Unternehmer die Sache fallen gelassen hatten. Dieser Umstand veranlaßt uns, einen Artikel aus der „Kolonialpolitischen Korrespondenz“ unsrer „Abteilung Berlin“ vom 6 Februar d. J. zu wiederholen, worin ein soeben aus Südamerika zurückgekehrtes Mitglied des D. K. V. folgendes schreibt:

„Diese Projekte werden von Spekulanten aller Nationen geplant und beziehen sich auf neue Ansiedelungen entweder im Gran Chaco oder im westlichen Patagonien, wo die Regierung den Unternehmern ungeheure Flächen Landes zur Verfügung stellt, falls sie sich zur Anwerbung einer bestimmten Zahl Einwanderer verpflichten. (Die Provinzialregierungen haben nichts damit zu thun, weil beide Landstrecken noch gesamt-staatliche „Territorien“ sind.)

*) Dieselbe lautet:

„Neuerdings wurden über Hamburg mehrere Expeditionen schleswig-holsteinischer Auswanderer nach Argentinien befördert. Vor der Abfahrt von Hamburg schlossen die Auswanderer auf dem Argentinischen Konsulat mit dem hierzu besonders bevollmächtigten Konsulatskanzler Passageverträge, in welchen ihnen namens der Argentinischen Regierung u. a. Beförderung nach jedem von ihnen gewünschten Orte in Argentinien zugesichert wurde. Die Absicht des größeren Teils der Auswanderer ging dahin, sich nach der Kolonie Reconquista, zu ihnen bekannten Landsleuten zu begeben, während ein andrer Teil in der Hauptstadt Buenos Aires zu bleiben gedachte. Als die erste Expedition in Buenos Aires eintraf und die Auswanderer der dortigen Einwanderungsbehörde ihre Wünsche zu erkennen gaben, war von Erfüllung jener kontraktmäßigen Zusage keine Rede. Der ganze Auswanderungstransport wurde trotz Protestes per Schub nach Patagonien dirigiert, um dort am Zusammenfluß des Rio Neuquen und Rio Limay, der Quellströme des Rio Negro, angesiedelt zu werden, das heißt in einem Gebiete, welches hierzu schon wegen der ungünstigen Beschaffenheit der Ländereien, des Mangels jedes Absatzes und jeder Eisenbahnverbindung, sowie der Unfahrbarkeit der genannten drei Flüsse für tiefer gehende Fahrzeuge völlig ungeeignet ist. Ob die in dem vorliegenden Falle durch einen Konsulatsbeamten betriebene Auswanderungsvermittlelung mit der amtlichen Stellung des letzteren vereinbar ist, mag hier dahingestellt bleiben. Jedenfalls ist es in hohem Grade bedenklich, wenn der offizielle Charakter der Mittelsperson dahin führt, das Vertrauen der Auswanderer in Zusagen zu bestärken, welche demnächst nicht eingehalten werden.“

Digitized by Google

Der Gran Chaco ist das vom 30° südl. Breite sich nordwärts nach Brasilien hinein erstreckende Wald-, Sumpf- und Kampland, bisher noch wenig erforscht, weil zum Teil noch im Besitz der Indianer, mit deren Vertreibung augenblicklich fast die Hälfte der Argentinischen Armee (d. h. etwa 3 000 Mann) beschäftigt ist; noch vor wenigen Jahren wurden die angrenzenden Kolonien in Santa Fé von den räuberischen Überfällen der Indianer belästigt. Der Gran Chaco ist meist völlige Ebene; man sagt, und es ist durch die neuern Mitteilungen des Professors v. Seelstrang erwiesen, daß daselbst sehr fruchtbare Strecken liegen, aber für Deutsche ist das Klima in dieser Tiefebene zu warm, und das Fieber (Chuchu) macht den Aufenthalt lästig, für viele Individuen gefährlich; diese Krankheit besteht nicht nur in gewöhnlichem Kalt- oder Wechselfieber, sondern es ist damit eine Anschwellung aller Glieder verbunden, die ihr einen weit bösartigeren Charakter verleiht. — Weizen und Kartoffeln gedeihen des Klimas wegen noch weniger als auf der 2° südlicher gelegenen Hochebene der Provinz Entre Rios, zwischen Villa Libertad und Concordia; dafür würden sich indes andre Produkte, wie Mais, Reis, Tabak, Zuckerrohr bauen lassen. Von Absatz derselben kann aber keine Rede sein, denn wie das „Argentinische Wochenblatt" schreibt, liegen die ins Auge gefaßten Ländereien nicht unmittelbar am Parana, sondern weiter landeinwärts und sollen erst durch Schiffbarmachung des Rio Salado mit dem Hafen von Santa Fé in Verbindung gebracht, außerdem aber durch Bewässerungskanäle anbaufähig gemacht werden. Aus letzterem Umstande läßt sich vermuten, daß die Ansiedelungen ziemlich weit oben am Salado angelegt werden sollen, denn die Südwestspitze des Gran Chaco ist nach v. Seelstrang und der offiziellen Karte von 1883 Sumpf oder Sumpfwiese. Die Unternehmer erhalten das Land unentgeltlich, ferner für jede Familie, deren sie binnen zehn Jahren 5 000 einzuführen haben, 210 ℳ, und außerdem eine sechsprozentige Zinsgarantie für das Gesellschaftskapital von 17 Millionen Mark.

„Andere Projekte beziehen sich auf den zwischen Rio Negro und Colorado, unter dem 38—40° südlicher Breite am Flusse und besonders auf den ersten Terrassen der Anden gelegenen Teil Patagoniens, speziell auf das Dreieck zwischen den zwei Quellflüssen des Rio Negro, dem Limay und dem Neuquen. Dieses Land wird als überaus fruchtbar und gesund geschildert. Das mag wahr sein, auch Burmeister vermutet es, weil die Anden an dieser Stelle gut bewaldet sind und ein zuträgliches Klima mit genügendem Regenfall voraussetzen lassen, aber zuverlässige Angaben stehen nicht zu Gebote. Erst im Jahre 1880 ist der nördliche Teil Patagoniens bis an den Rio Negro von den Indianern geräumt und die Grenze mit sogenannten Forts besetzt; aus dieser Zeit datieren denn auch die ersten Berichte, gegeben von einigen Deutschen, welche die Truppen auf ihren Streifzügen begleiteten, und ferner entnommen aus der offiziellen Feldzugsbeschreibung. Die Besiedelungsfähigkeit bleibt daher immer noch fragwürdig. Außer Frage aber steht, daß weder nach Norden noch nach Osten Verbindung mit Argentinien existiert und daß der Verkehr mit Chile und dem Stillen Ozean durch die Anden gesperrt ist. Nach den Argentinischen Provinzen zu wie nach den Häfen am Atlantischen Ozean liegen unbewohnte Pampas in Breite von 80—100 Meilen Luftlinie; allerdings gehen die Flüsse Negro und Colorado nach der See und verlieren sich nicht, wie es in Argentinien häufig ist, in Lagunen, aber an den Mündungen befinden sich keine Hafenanlagen, und die Schiffbarkeit bis an die künftige Kolonie hinauf ist noch nicht ermittelt. Wenn schiffbar, so sind sie es nur für flachgehende Boote; wie wenig das besagen will für eine Entfernung, die durch die Krümmungen der Flüsse gegen die Luftlinie verdoppelt wird, braucht nicht erklärt zu werden. Die Unternehmer stellen die Anlage einer Eisenbahn in Aussicht, können aber darüber keine bestimmte Zusage der Regierung bringen, denn da das Zwischenland nicht bewohnt und nicht ackerbaufähig ist, so kann die Endstation von 10 000 oder 20 000 Einwohnern keine Veranlassung zu einem riesigen Bahnbau geben. Schließlich würde auch eine Bahn nichts helfen, da die unvermeidlich hohen Tarife jeden Nutzen für den Versender aufzehren würden."

Zum Schluß sei erwähnt, daß den Kolonisten in Santa Fé der angrenzende Teil des Gran Chaco einigermaßen bekannt ist, und daß diese wie ferner die deutsch-argentinischen Zeitungen, die sich sonst sehr für Einwanderung interessieren, Kolonisationsunternehmungen wie die erwähnten, für nicht lebensfähig halten, namentlich nicht, wenn deutsche Arbeiter und ackerbautreibende Einwanderer dabei verwendet werden sollen.

Wir fügen hinzu, daß vorstehende Urteile über patagonische Projekte durch Herrn C. F. E. Schultze in Ratzeburg und Dr. J. Chr. Heusser*) bestätigt werden, bezüglich des Gran Chaco u. a. auch durch Herrn Rohde, der, von Berlin aus beauftragt, zu ethnographischen Studien diesen Landstrich bereist hat. D. Red.

---

*) Siehe „Dr. J. Chr. Heusser, Drei Aufsätze, betreffend die deutsche Auswanderung nach den argentinischen Provinzen Buenos Aires, Sta. Fé und Entre Rios"; Zürich 1885, Orell, Füßli & Co.

Digitized by Google

Die Zeichensprache des Handels in Arabien und Ostafrika.*)

Beim Abschluß von Geschäften im Orient spielen besonders die zahlreich sich herumtreibenden Bummler und Müßiggänger eine meistens sehr lästige Rolle, indem sie sich in jedes Geschäft mischen und die Beteiligten, Käufer, Verkäufer und Makler, mit unaufgeforderten guten und schlechten Ratschlägen und Aufdrängung ihrer Ansichten über den Wert des Objektes ꝛc. behelligen. Dies ist besonders in den Hafen- und Handelsplätzen des Roten Meeres, Arabiens und Ostafrikas der Fall, wo infolge des Klimas so ziemlich jedes Geschäft im Freien betrieben wird, und hat der Marktverkehr dort, um beim Handel von der Schar unbeteiligter Müßiggänger möglichst verschont zu bleiben, das System des Verkaufes durch Zeichen, die mit verdeckter Hand zwischen Käufer und Verkäufer ausgewechselt werden, angenommen, wodurch es möglich ist, jedes Geschäft abzuschließen, ohne daß die Umstehenden das Geringste über den vereinbarten Preis erfahren können.

Diese, besonders am Roten Meere gebräuchliche Art des Kaufes und Verkaufes besteht darin, daß der Käufer dem Verkäufer direkt, oder jeder dem vermittelnden Simsar (Makler) unter einem Tuche, meistens einem Zipfel des Gewandes, oder dem vom Turban abgewickelten Musselinschleier, die Hand reicht und nun durch Drücken der ganzen Hand oder einzelner Finger das Angebot macht und ebenso die Antwort erhält. Jeder Druck hat natürlich seine ganz bestimmte Bedeutnng, die auf allen Märkten die gleiche ist und somit den Anfang einer allgemein verständlichen Sprache zwischen den Händlern verschiedener Nationen bildet. Die in Zahlen übersetzte Bedeutung der verschiedenen Zeichen ist folgende:

Faßt der Käufer den gestreckten Zeigefinger des Verkäufers mit der Hand, so bedeutet dies 1, 10 und 100.

Die beiden ersten Finger ebenso gepackt (d. h. zusammengepackt) bedeutet 2, 20 und 200.

Die drei ersten Finger ebenso 3, 30 und 300.

Die vier Finger zusammengepackt ist 4, 40 und 400.

Die ganze Hand gepackt heißt 5, 50 und 500.

Den kleinen Finger allein gefaßt bedeutet 6, 60 und 600.

Den Ringfinger allein gefaßt 7, 70 und 700.

Den Mittelfinger allein gefaßt 8, 80 und 800.

Den Zeigefinger allein gefaßt und gebogen 9, 90 und 900.

Den Daumen umfaßt heißt 1000.

Streicht der Käufer den Zeigefinger des Verkäufers am Mittelgliede mit dem Daumen seitwärts, so besagt dies $^1/_2$.

Wird der Zeigefinger vom Mittelgliede nach dem Knöchel zu mit dem Daumen gestrichen, so bedeutet dies $+ \, ^1/_4$.

Wird dagegen der Zeigefinger vom Knöchel abwärts nach der Spitze gestrichen, so ist damit $- \, ^1/_4$ gemeint.

Faßt der Käufer den Zeigefinger des Verkäufers am ganzen Nagel mit Daumen und Zeigefinger, so heißt dies $+ \, ^1/_8$

Wird indessen nur der Platz vor dem Nagel, also die äußerste Spitze des Zeigefingers gefaßt, so bedeutet dies $- \, ^1/_8$.

Damit sind die einfachen Zeichen dieser orientalischen Kaufmannssprache erschöpft. Wie man sieht, kann man damit alle im gewöhnlichen Verkehre vorkommenden Werte sicher und schnell ausdrücken, was einige Beispiele erläutern mögen.

2 500 wird ausgedrückt, indem man zweimal hinter einander den Daumen faßt und dann die ganze Hand, also 1 000 + 1 000 + 500.

76 wird durch Fassen des Ringfingers und darauf folgendes Umfassen des kleinen Fingers ausgedrückt, also 70 + 6.

$4^1/_2$ drückt man aus, indem man die vier Finger umfaßt und darauf den Zeigefinger am Mittelgliede mit dem Daumen seitwärts streicht, also $4 + \, ^1/_2$.

$^7/_8$ wird durch Umfassen des gestreckten Zeigefingers und darauf folgendes Fassen der Nagelspitze ausgedrückt, also $1 - \, ^1/_8$ u. s. w.

Zu berücksichtigen ist dabei natürlich, daß, da die meisten Zeichen drei verschiedene Werte ausdrücken, der Wert des Kaufgegenstandes immer annähernd seinem Marktwerte nach Käufer und Verkäufer bekannt ist und nicht irrtümlich 1 für 10 oder 100 geboten wird, oder umgekehrt Doch ist dies unter Kaufleuten, die ihre Ware kennen, nicht gut möglich, denn es wird kaum vorkommen, daß bei dem Werte einer Haut, die auf dem Markte drei Maria-Theresia-Thaler wert ist, der Verkäufer annimmt, es seien ihm 30 oder gar 300 Thaler geboten worden Überhaupt wird diese Verkaufsweise nur bei größeren Objekten, deren Marktwert allgemein bekannt und feststehend ist, also bei Gummi, Häuten, Straußfedern ꝛc. angewandt, wo ein solches Mißverstehen zwischen Käufer und Verkäufer ganz ausgeschlossen wird.

*) Aus der illustrierten geographischen Wochenschrift „Globus", Verlag von Friedrich Vieweg & Sohn in Braunschweig. Wir benutzen gern diesen Anlaß, um diese jetzt von Dr. Richard Kiepert redigierte, seit Jahren erscheinende Zeitschrift für Länder- und Völkerkunde unsern Lesern zur belehrenden Unterhaltung angelegentlichst zu empfehlen. Die Red.

Bei kleineren Objekten wird diese Zeichensprache zwar auch gebraucht, doch benutzt man häufig die Vorsicht, wenn der ungefähre Wert des Gegenstandes nicht unbedingt feststeht und jedermann bekannt ist, die Münzsorte vorauszusagen, also Piaster oder Anas, um unliebsame Verwechselungen von Piastern und Anas mit Thalern und Rupien und daraus folgenden Streit zu vermeiden. In dem Gebiete, wo die oben beschriebene Zeichensprache gebräuchlich ist, ist die gangbare Münze hauptsächlich der Maria-Theresia-Thaler, dann noch der türkische Medschidi und die indische Rupie und wird bei größeren Verkäufen meistens nicht weniger als ein Achtel geboten und nachgelassen, so daß 1/8 der letzte durch die Zeichensprache direkt ausdrückbare Wert ist, obwohl man natürlich auch das kleine Geld, also Piaster, Anas und Pies ausdrücken kann, vorausgesetzt, daß Käufer und Verkäufer klar sind, in welcher Münzsorte geboten wird.

Diese originelle Zeichensprache ist im Verkehre der arabischen und indischen Händler allgemein im Gebrauche und jeder, der in Arabien und Ostafrika Geschäfte macht, bedient sich ihrer, der europäische, indische, arabische und persische Kaufmann sowohl, wie der aus dem Inneren kommende Abessinier, Galla, Somali und Beduine, der auf den Küstenmärkten seine Produkte verkauft oder europäische und indische Waren einkauft. Außer dem Vorteil des Geheimnisses für die Umstehenden hat sie für den Eingeborenen, der häufig die auf dem Markte gangbaren Sprachen nur unvollständig kennt, das Gute, daß er, falls ihm diese Zeichensprache geläufig ist, direkt mit dem Käufer unterhandeln kann und nicht der Gefahr des direkten Betruges ausgesetzt ist, was bei mündlicher Verhandlung sehr leicht geschehen kann. Dies gilt namentlich von den Märkten an der Somaliküste, wo die Makler und Abban (Schutzherren) mit den Kaufleuten fast immer unter einer Decke stecken und ihr Bestes thun, ihre wilden Landsleute aus dem Innern nach Kräften über das Ohr zu hauen, aber auch nebenbei nicht verfehlen, den Händler selbst möglichst zu betrügen.

Dem nicht daran Gewöhnten muß diese Zeichensprache sehr zeitraubend und umständlich erscheinen, doch kann ich versichern, daß man sich sehr schnell eingewöhnt und namentlich diejenigen, die sich ihrer jahraus jahrein bedienen, kaufen und verkaufen mit erstaunlicher Schnelligkeit und Gewandtheit. In Wahrheit erspart man eine Masse Zeit, da das Dreinschreien und Zu- und Absprechen der Umstehenden durchaus wegfällt, und die Sache nur zwischen Käufer, Verkäufer und Makler abgemacht wird, obwohl natürlich auch hierbei die üblichen Schmeicheleien, Komplimente, Ausrufe der Entrüstung und Verachtung, die bei jedem Kaufe und Verkaufe im Orient üblich sind, nicht fehlen. Streitigkeiten infolge mißverstandener Zeichen kommen in der That nur selten vor und werden meistens durch ein Schiedsgericht unparteiischer Kaufleute ausgetragen. Obwohl diese Zeichensprache für die arabischen und ostafrikanischen Märkte unzweifelhaft praktisch ist, so glaube ich doch, daß sie über die Länder ihrer Entstehung hinaus wenig Verbreitung finden wird, da eben anderwärts das System des fast ganz öffentlichen Verkaufes, das sie entstehen ließ, nicht besteht und damit die Notwendigkeit einer heimlichen Verständigung von Käufer und Verkäufer fast ganz wegfällt.

Josef Menges.

Die deutsche Auswanderungsgesetzgebung.

5.

IV. Die staatlichen Maßregeln und Einrichtungen zum Schutze der nach transatlantischen Ländern Auswandernden.

Alle bisher erörterten Vorschriften waren ihrem Inhalte nach in gleicher Weise für die transatlantische wie für die Auswanderung nach europäischen Ländern maßgebend, sie kommen überhaupt bei der Auswanderung in außerdeutsche Länder zur Anwendung, wenn auch die über den Geschäftsbetrieb der Auswanderungsunternehmer und Agenten ihre hauptsächliche Bedeutung für die überseeische Auswanderung haben. Unzweifelhaft die wichtigste ist jedoch sowohl wegen ihrer Stärke als auch wegen ihrer sozialen und politischen Bedeutung die Auswanderung nach transatlantischen Ländern. Gerade aber bei dieser erfordern die mannigfach eigentümlichen Verhältnisse in vielen Beziehungen ein besonderes Einschreiten des Staates zum Schutze der Auswandernden. Seitdem die Auswanderung nach transatlantischen Ländern, speziell nach Amerika, stärker wurde und Bedeutung gewann seit den vierziger und fünfziger Jahren dieses Jahrhunderts, war man daher von Staatswegen darauf bedacht, Garantien für eine ordnungsmäßige, den Anforderungen der Humanität und den Interessen sowohl der Auswanderer wie des Staates entsprechende Beförderung der Auswandernden und Unterbringung derselben in den Hafenstädten sowie Maßregeln zum Schutze der Auswanderer gegen Übervorteilungen zu schaffen. Die Vorschriften, die in dieser Beziehung ergangen sind, sind zu sondern in solche, welche allgemein verbindliche Normen zur Erreichung dieser Zwecke enthalten, und in solche, welche eine Aufsicht über die Einhaltung der bestehenden Bestimmungen regeln.

Digitized by Google

Naturgemäß haben bezüglich dieses ganzen Gegenstandes die Seestaaten Deutschlands, über deren Häfen die deutsche überseeische Auswanderung flutete, in deren Gebiet die großen Expedientenhäuser ihren Sitz hatten, und von denen aus die Auswandererschiffe expediert wurden, mehr Gelegenheit gehabt einzugreifen als die Binnenstaaten. Die letzteren sind denn auch nur in einer einzigen Richtung thätig geworden, nämlich in der Frage der Weiterbeförderung der nach überseeischen Ländern Auswandernden vom überseeischen Landungsplatze nach dem Bestimmungsorte im Innern des Landes. In den ersten fünfziger Jahren trat die Erscheinung hervor, daß sowohl Agenten nordamerikanischer Gesellschaften und Geschäftsleute, wie auch Auswanderungsunternehmer und Agenten im Inlande es sich zum Geschäfte machten, denjenigen, welche nach überseeischen Ländern auszuwandern beabsichtigten, bereits in Deutschland vor der Einschiffung Billets für die Weiterbeförderung von dem Landungsplatze in das Innere des überseeischen Landes auf Eisenbahnen, Flußdampfschiffen, Kanalbooten oder in andrer Weise zu verkaufen. Dieser Handel war meistens durch die an den betreffenden Verkehrsmitteln beteiligten amerikanischen Gesellschaften angeregt und unterstützt, die dadurch für ihre Unternehmungen Vorteil zu ziehen suchten. Für die Auswanderer war jedoch der bereits im Mutterlande bewirkte Ankauf solcher Fahrbillets im besten Falle ohne Vorteil, das heißt ohne Kostenersparnis, vielfach aber mit den mannigfachsten Unzuträglichkeiten verbunden. Denn der Ankauf geschieht in den weitaus meisten Fällen seitens der Auswanderer in völliger Unkunde der in Betracht kommenden überseeischen Verhältnisse und ohne daß irgend welche Garantie für die Erfüllung der gegen sie übernommenen Verbindlichkeiten ihnen gewährt würde. Dadurch entstehen meistens statt der erhofften Kostenersparnis bedeutende Vermehrungen der Kosten, und zudem sind die Auswanderer bei solchem Handel nicht allein den mannigfachsten Irrungen, zum Beispiel über die richtige Reiseroute oder über die zweckmäßigste Art der Beförderung, sondern überdies auch häufig Täuschungen und Übervorteilungen aller Art ausgesetzt, während sie dagegen im überseeischen Landungsplatze, bei sorgfältiger Erkundigung und unter Zuratezieh ung der Agenten der Deutschen Gesellschaften in den verschiedenen Orten gegen dergleichen Nachteile in bezug auf ihre Weiterbeförderung geschützt bleiben können. Daher haben sich beinahe alle Deutschen Staaten auf eine von den Hansestädten, speziell von Bremen, ausgegangene Anregung bewogen gefunden, den Verkauf von Billets zur Weiterbeförderung von dem überseeischen Landungsplatze in das Innere des Landes bei Strafe zu verbieten. In Preußen ist ein solches Verbot nicht generell ergangen; die Regierungen sind hier aber durch Erlaß der Minister des Innern und des Handels angewiesen worden, auf Grund der §§. 11 und 12 des Gesetzes über die Polizeiverwaltung vom 11. März 1850 Polizeiverordnungen ähnlichen Inhalts zu erlassen und zwar nicht nur den Verkauf solcher Billets, sondern auch das Anbieten derselben und das Ausgeben von Empfehlungen gewisser in dem Einwanderungslande zu benutzender Beförderungsmittel allgemein zu verbieten. In diesem Reskript ist der Erlaß diesbezüglicher Anordnungen allerdings nur, sofern ein Bedürfnis hierzu sich zeigen möchte, den Regierungen empfohlen worden; diese Bestimmung ist jedoch durch einen späteren Erlaß dahin präzisiert worden, daß ein solches Bedürfnis nicht erst dann als vorhanden anzunehmen wäre, wenn der Fall des Verkaufs derartiger Billets an Auswanderer im Bezirke der dortigen Regierung bereits vorgekommen, da es nicht darauf ankommen könne, ob Auswanderer auf die angegebene Weise bereits übervorteilt worden seien, sondern daß ein solches Bedürfnis schon vorliege, wenn überhaupt Auswanderungen aus der dortigen Gegend nach überseeischen Ländern vorkämen.

Neben dem Verbot des Billetverkaufs hat man in Hamburg, Württemberg und Baden auch zugleich Verträge und überhaupt jederlei Vereinbarungen, durch welche Auswanderungsunternehmer und Agenten gegen Zahlung bestimmter Summen sich zur Weiterbeförderung der Auswanderer in das Innere des überseeischen Landen verpflichten, verboten. Dies ist jedoch für die beiden letztgenannten Staaten zugleich insofern gemildert, als hier unter gewissen Voraussetzungen doch derartige Abmachungen zulässig sind. In Baden ist dies den Unternehmern beziehungsweise deren Hauptagenten allgemein durch ein Ministerialreskript vom 9. April 1881 gestattet; in Württemberg wird jedoch eine besondere Erlaubnis seitens des Ministeriums des Innern erfordert, die bisher nur den Agenten der Hamburg-Amerikanischen Packetfahrt-Aktiengesellschaft, des Norddeutschen Lloyds und der mittelst des letzteren befördernden Expedienten in Bremen erteilt ist. Die Bedingungen, unter welchen die Weiterbeförderung seitens der betreffenden Expedienten übernommen werden darf, sind in beiden Staaten die gleichen und zwar die folgenden:

1. Die Vereinbarung über die überseeische Landbeförderung ist in den Überfahrtsvertrag aufzunehmen, das heißt die Weiterbeförderung ins das Innere des Landes und die Beförderung zur See (in Württemberg also nur durch die Hamburg-Amerikanische Packetfahrt-Aktiengesellschaft und den Norddeutschen Lloyd) sind in demselben Vertrage zu übernehmen.

2. Der Bestimmungsort der überseeischen Landbeförderung ist in dem Vertrage genau zu bezeichnen; in Württemberg sind auch zugleich die Eisenbahnen und Dampferlinien, mittels deren die Beförderung erfolgen soll, anzugeben.
3. In dem Vertrage ist auch der Transport des Auswanderers und seines Gepäcks vom überseeischen Landungsplatz an die Abgangsstelle der Landbeförderung zu übernehmen (in Württemberg: und die ungesäumte Weiterbeförderung nach dem bestimmten Reiseziel zuzusichern).
4. Der Preis für die Landbeförderung ist in dem Vertrage getrennt von dem Preise für die Seebeförderung aufzuführen und darf den zur Zeit des Vertragsabschlusses an Ort und Stelle zu entrichtenden tarifmäßigen Preis für die fragliche Beförderung, umgerechnet auf deutsche Währung und berechnet nach dem am Landungsplatz geltenden jeweiligen Kurse, nicht übersteigen.
5. Auswanderern, welche vor Beginn der Landbeförderung von derselben zurücktreten wollen, ist das für dieselbe Gezahlte zurückzuzahlen, vorbehaltlich eines Abzugs von höchstens 10 Prozent, der jedoch für diesen Fall im voraus im Vertrage abgemacht sein muß.

   Wenn ein Passagier vor Beginn der vereinbarten Landbeförderung verstirbt, so ist den Hinterbliebenen das für dieselbe Gezahlte unverkürzt zurückzuerstatten.

   Württemberg hat hier außerdem noch die Bestimmung, daß, wenn ein Auswanderer vor Beginn der Landbeförderung sein Reiseziel ändern will, und die Beförderung nach dem neugewählten Reiseziel übernommen wird, das früher Gezahlte auf den Preis für die Beförderung nach dem neugewählten Reiseziel in Anrechnung zu bringen und, soweit es letzteren übersteigt, vorbehaltlich eines ebenfalls im voraus ausdrücklich vereinbarten Abzugs von höchstens 10 Prozent des Mehrbetrages zurückzuerstatten ist.
6. Die Kaution des Unternehmers beziehungsweise Agenten hat auch für die Erfüllung der Verbindlichkeiten in betreff der Landbeförderung zu haften. Auch haben dieselben in allen Streitigkeiten vor den inländischen Gerichten Recht zu nehmen und sich auch, falls der Auswanderer behufs Abhilfe von Beschwerden die Entscheidung des Deutschen Konsulats am Landungsplatze anruft dem Schiedsspruche desselben zu unterwerfen.

Während sich die Gesetzgebung der Binnenstaaten auf diesen eben behandelten Punkt beschränkte, hatten, wie schon oben dargelegt, die Seestaaten Deutschlands Veranlassung, in ungleich größerem Umfange und nach andern Richtungen Vorschriften bezüglich der überseeischen Auswanderung zu treffen. Ihnen lag es ob, über die Beherbergung der Auswanderer in den Abfahrtshäfen, über deren Unterbringung und Verköstigung auf den Auswandererschiffen, über die Menge des mitzunehmenden Proviants, die vorzusehende Länge der Reisen, die von den Expedienten zu treffenden Vorsichtsmaßregeln u. a. m. Normativbestimmungen zu erlassen. In Betracht kommen können in dieser Beziehung von den Deutschen Staaten ihrer Lage nach nur Preußen, Oldenburg, die Hansestädte Bremen, Hamburg und Lübeck, sowie die beiden Mecklenburg. Von diesen haben jedoch die letzteren beiden und Lübeck außer dem Verbot des Billetverkaufs keine hier einschlägigen Bestimmungen erlassen, sodaß nur Hamburg, Bremen, Preußen und Oldenburg übrig bleiben. Die Vorschriften dieser, wenn sie auch in Einzelheiten von einander abweichen, stimmen doch im wesentlichen überein und werden daher am besten und übersichtlichsten gemeinsam besprochen werden.

Die hierher gehörigen Anordnungen sind in Bremen, dem Haupteinschiffungshafen der deutschen Auswanderer, in einer Verordnung vom 9. Juli 1866, die durch einzelne spätere Erlasse teils abgeändert, teils ergänzt ist, enthalten; in Hamburg gelten zwei Verordnungen vom 30. April 1855, in Preußen ein Erlaß vom 8. September 1869 und ein Reglement für die polizeiliche Abfertigung der Auswandererschiffe im Hafen zu Swinemünde sowie zu Stettin vom 21. Mai 1870; für Oldenburg treffen die auch den Gewerbebetrieb der Auswanderungsunternehmer und Agenten regelnden Erlasse, das Gesetz vom 3. August 1853 und die Bekanntmachung vom 4. August 1853, zugleich die hierher gehörigen Bestimmungen.

Abgesehen davon, daß das zur Beförderung von Auswanderern bestimmte Schiff in seetüchtigem Zustande sich befinden und von einem tüchtigen Kapitän geführt sein muß, sind in den erwähnten Erlassen zunächst gewisse Vorschriften über die Einrichtung der Auswandererschiffe gegeben, wobei mit Rücksicht auf die Thatsache, daß der weitaus größte Teil der Auswanderer als Zwischendeckspassagiere die Überfahrt macht, gerade auf die gute Anlage dieses das größte Gewicht gelegt ist. Das Zwischendeck muß danach von Deck zu Deck mindestens 6 Fuß hoch und das Deckholz mindestens $1\frac{1}{2}$ Zoll dick sein. Nur Hamburg läßt ausnahmsweise auch Schiffe zu, bei denen die Höhe des Zwischendecks nur $5\frac{1}{2}$ Fuß beträgt, schreibt jedoch dann für jeden Zwischendeckspassagier einen größeren Raum des Passagierdecks, nämlich mindestens 14 Quadratfuß, vor. Auf dem Schiffe muß für gehörige Ventilation gesorgt sein; die Preußischen und Hamburgischen Vorschriften erfordern hier ausdrücklich, daß auf jedem Schiffe außer den Luken wenigstens zwei und bei größeren Schiffen nach Bestimmung der Polizeibehörde mehr Ventilatoren von mindestens je einem Fuß Durchmesser vorhanden sein müssen. Bremen und Preußen bestimmen auch zugleich, daß Abkleidungen im Zwischendecke — Schotten — welche die freie Cirkulation der Luft hindern, nicht angebracht werden dürfen. Sodann müssen eine genügende Anzahl

von Privets auf dem Schiffe vorhanden sein. Bremen und Preußen schreiben wenigstens zwei Privets, bei mehr als 100 Passagieren vier, bei mehr als 200 Passagieren sechs und für je fernere 100 Passagiere ein Privet mehr vor. In Hamburg sind für Schiffe mit höchstens 100 Passagieren an Bord mindestens zwei Privets und für je weitere fünfzig Passagiere noch eins und in Oldenburg ist sogar überhaupt für je 30 Passagiere eins erfordert.

Besondere Bestimmungen sind dann bezüglich der Anlage der Kojen getroffen. Die Länge derselben ist übereinstimmend auf mindestens 6 Fuß Länge im Lichten, die Breite in Bremen, Preußen, Oldenburg auf 18 Zoll, in Hamburg die der Viermannskojen auf 6 Fuß festgesetzt. Sie dürfen — in Preußen ist dies nicht ausdrücklich bestimmt — in nicht mehr als zwei Reihen übereinander angebracht sein, von denen die unterste nach Preußischem und Bremischem Recht mindestens 6, nach Hamburgischem und Oldenburgischem Recht mindestens 4 Zoll vom Deck entfernt sein muß. Sie müssen bequem und angemessen eingerichtet sein.

Das Schiff muß außerdem nach den Vorschriften Bremens, Hamburgs und Preußens mit mindestens drei Rettungsbojen und, wenn es über 150 Passagiere aufnehmen kann, noch mit mindestens einem Rettungsbote versehen sein. Bremen und Preußen erfordern daneben auch, daß die anderen Schiffsbote mit Korkfentern ausgerüstet sein müssen. Oldenburg hat in dieser Beziehung keine Bestimmungen. Jedes Auswanderungsschiff muß überdies — außer nach Oldenburgischem Recht, wo eine solche Vorschrift nicht ausdrücklich gegeben ist — einen besonders abgeteilten Raum als Hospital aufweisen, welches vier Betten für je 100 an Bord befindliche Passagiere zu enthalten hat.

Im Interesse der Sittlichkeit ist sodann, wieder mit Ausnahme von Oldenburg, die Vorschrift gegeben, daß für im Zwischendeck einzeln reisende Frauenzimmer und Männer besondere, von den übrigen Plätzen getrennte Abteilungen einzurichten sind. Die Frauenabteilung ist, sofern die Bauart des Schiffes es gestattet, im Hinterteile desselben anzubringen und mit einer verschließbaren Thüre zu versehen. In dieser Abteilung erhalten ihre Plätze alle über 10 Jahre alten weiblichen Passagiere, welche ohne Begleitung von Ehemännern oder nahen Angehörigen reisen; auch können in dieselbe Frauen mit Kindern unter 14 Jahren aufgenommen werden. Eine ältere weibliche Person hat die Ordnung daselbst aufrecht zu erhalten. Die Männerabteilung soll thunlichst im Vorderteile des Schiffes angebracht werden und mit einem besonderen Aufgang zum Verdeck versehen werden. In dieser werden alle über 14 Jahre alten männlichen Passagiere untergebracht, welche unverheiratet sind oder ohne ihre Ehefrau (bezw. ohne ihre Familie: Bremen) reisen. In Hamburg ist hier jedoch bestimmt, daß unter 20 Jahre alte männliche Passagiere, welche unter der Aufsicht naher Angehöriger oder sonst zuverlässiger Personen reisen, wider ihren Willen nicht in diese Männerabteilung verwiesen werden dürfen. Durch die angeordnete Einrichtung dieser Abteilungen ist das oben erwähnte Verbot der Abkleidungen im Zwischendeck allerdings alteriert; die Abteilungen sind jedoch so einzurichten, daß die Ventilation bestmöglichst gewahrt bleibt. In Preußen ist außerdem noch vorgeschrieben, daß die zur Verbindung mit dem Lande dienenden Laufbrücken nicht unter drei Fuß breit und mit einem Geländer versehen sein müssen.

Besondere Bestimmungen sind demnächst in bezug auf die Anzahl der mitzunehmenden Passagiere überall ergangen. Danach muß für jeden Zwischendeckspassagier ein Raum von mindestens 12 Quadratfuß der Oberfläche des Decks vorhanden sein. Dabei gelten in Preußen, Hamburg und Bremen zwei Kinder im Alter von 1 bis 10 Jahren für einen Passagier, während — wie auch in Oldenburg — Kinder unter 1 Jahr nicht mitgezählt werden. Dieser Raum muß während der Reise frei gehalten und darf namentlich durch Frachtstücke oder Proviantgegenstände nicht beschränkt werden. Sofern jedoch die Gesetze des Bestimmungsortes einen größeren Raum vorschreiben, sind nach Hamburgischem Recht diese zu befolgen, während in Bremen das gleiche den Schiffsexpedienten nur empfohlen ist.

Eine Reihe wichtiger Vorschriften ist sodann in den in Betracht kommenden vier Staaten bezüglich der Beköstigung der Passagiere aufgestellt. Ursprünglich war hier, auch in Preußen, Selbstbeköstigung seitens der Passagiere mit mitgenommenen Lebensmitteln gestattet; wegen der mancherlei hierbei hervorgetretenen Übelstände ist jedoch jetzt überall Beköstigung der Passagiere durch den Expedienten vorgeschrieben. Die vorhandenen Bestimmungen beziehen sich einerseits auf die Zubereitung und Verabreichung der Speisen, andererseits auf die Menge und Art des für die Reise mitzunehmenden Proviants. In ersterer Beziehung ist in Bremen, Hamburg, Preußen ausdrücklich bestimmt, daß auf dem Schiffe wenigstens ein hinreichend erfahrener Koch vorhanden sein muß, und daß die Speisen den Passagieren gehörig zubereitet zu verabreichen sind. In Preußen und Hamburg ist zudem, wenn die Zahl der Passagiere mehr als 100 beträgt, noch ein Hilfskoch anzustellen. Zur Zubereitung der Speisen müssen die Schiffe — was auch in Oldenburg erwähnt ist — mit dem nötigen Kochgeschirr versehen sein und zwar zur Speisung der Passagiere mittelst

Digitized by Google

einer Kochung. Nach Bremischer und Preußischer Vorschrift müssen ein Kessel zum Kochen des Wassers und zwei Kochtöpfe vorhanden sein, nach Hamburgischer mindestens drei Kochtöpfe, von welchen einer, der außer zum Wasserkochen nur zur Bereitung von Thee und Kaffee benutzt werden darf, von Blech oder Kupfer sein muß. In Hamburg kann von diesen Vorschriften bei kleineren Schiffen durch den Präses der Deputation für das Auswandererwesen dispensiert werden. Die Schiffe müssen ferner mit dem nötigen Geschirr zum Verteilen der Speisen, einer richtigen Wage und inländischen Gewichten versehen sein.

Was die Menge des mitzunehmenden Proviants betrifft, so sind in dieser Beziehung sehr genaue Vorschriften seitens der Staaten gegeben. Zunächst ist zu diesem Zwecke die wahrscheinlich längste Dauer der Reisen nach den verschiedenen Gegenden, welche Zielpunkte der deutschen Auswanderung sind, festgestellt. Für die von Hamburg, Bremen und den oldenburgischen Häfen ausgehenden Schiffe ist im allgemeinen die gleiche Zeitdauer angenommen; in Preußen ist die Dauer der Reisen für die vom Hafen von Swinemünde ausgehenden Auswandererschiffe festgestellt und da naturgemäß etwas länger bemessen. Die für die Reisen als erforderlich angenommenen Zeiträume sind die folgenden:

	Bremen.			Preußen.		Oldenburg.			Hamburg.		
	Für Segelschiffe. Wochen.	Für Dampfschiffe. Tage.	Für Dampfschiffe von einer Geschwindigkeit von mindestens 10 Knoten für die Stunde. Tage.	Für Segelschiffe. Wochen.	Für Dampfschiffe. Wochen		Für Segelschiffe. Wochen.	Für Dampfschiffe.		Für Segelschiffe. Wochen.	Für Dampfschiffe. Wochen.	Für Dampfschiffe, welche während der Zeit vom 1. März bis 15. Oktober befördert werden, von einer Geschwindigkeit von mindestens 10 Knoten. Tage.
1. nach einer Gegend nördlich v. Äquator.	13	40	—	15	6	1.	13		1. nach der Ostküste von Nord- und Mittelamerika, Westindien und Brasilien bis zum Kap St. Roque einschließlich.	13	$6\frac{1}{2}$	—
1a. bei Fahrten nach der Ostküste Amerikas nördlich vom Äquator, einschließlich der westindischen Inseln.	—	—	30	—	—							
2. nach der Ostküste von Amerika südlich vom Äquator bis zum La Platastrom, diesen einschlossen.	16	60	—	18	9	2. für Reisen, wobei der Äquator passiert wird, jedoch nicht über Kap Horn und Kap der Guten Hoffnung hinaus.	17		1a. nach der Ostküste von Nordamerika und nach Westindien.	—	—	30
2a. bei Fahrten nach der Ostküste Amerikas südlich vom Äquator.	—	—	45	—	—				2. nach der Ostküste von Südamerika, südlich vom Kap St. Roque.	16	8	—
3. nach südlich vom Äquator, jedoch nicht über Kap Horn oder Kap der Guten Hoffnung hinaus belegenen Plätzen.	18	60	—	20	9				3 nach dem Kap der Guten Hoffnung.	18	9	-
4. nach über Kap Horn oder Kap der Guten Hoffnung hinaus belegenen Plätzen, wenn der Äquator nicht zum zweitenmal passiert wird,	24	80	—	26	12	3.	26		4.	24	12	—
5. und wenn der Äquator zweimal passiert wird.	28	100	—	30	14	4.	30		5.	28	14	—

Für diese Zeiträume sind die Quantitäten der mitzunehmenden Proviantartikel des genaueren bestimmt. Interessant ist es, die in den einzelnen Staaten vorgeschriebenen Mengen der wichtigsten derselben neben einander zu stellen. Für die Person und eine Woche ist danach, in jetzigen deutschen Maßen und Gewichten berechnet, mitzunehmen in:

	Bremen	Hamburg	Preußen	Oldenburg
an Fleisch und Speck.	$2\frac{1}{2}$ ℔	3 ℔	bei Reisen von 6wöchentlicher Dauer: $3\frac{1}{4}$—$3\frac{1}{2}$ ℔ ($2\frac{1}{2}$ ℔ Fleisch und $\frac{3}{4}$ ℔ geräuchertes (Speck).	1 ℔ gesalzenes bezw. $\frac{3}{4}$ ℔ geräuchertes (Speck).
an Heringen	$\frac{1}{650}$ Tonne = ca. $\frac{16}{13}$ Stück. (1 Tonne = ca. 800 Stück)	2 Stück.	$\frac{1}{300}$ Tonne = $\frac{2}{3}$ Stück.	—
an Brot . .	$4\frac{1}{2}$ ℔	5 ℔	$4\frac{1}{2}$ ℔	5 ℔
an Butter . .	$\frac{5}{12}$ ℔	$\frac{5}{12}$ ℔	$\frac{5}{12}$ ℔	$\frac{3}{8}$ ℔

Digitized by Google

	Bremen	Hamburg	Preußen	Oldenburg
an Mehl, Obst, Hülsenfrüchten, Gemüse ca.	($3^1/_{13}$ t) 3_{077} t	($3^1/_2$ t) $3_{,5}$ t	$3_{,073}$ t	($2^9/_{13}$ t) $2_{,7}$ t
an Wasser .	$^9/_{100}$ Orhoft ($0_{,09}$) bezw. wenn das Schiff den nördlichen Wendekreis passiert oder nach New-Orleans oder Texas bestimmt ist: $^4/_{39}$ Orhoft ($0_{,1}$).	$^4/_{39}$ Orhoft ($0_{,1}$) bezw. wenn der Bestimmungsort bei einer auf höchstens 13 Wochen berechneten Reise nördlicher liegt als der 32. Grad nördlicher Breite, so genügt die Mitnahme von $^1/_{13}$ Orhoft ($0_{,08}$)	$^9/_{100}$ Orhoft ($0_{,09}$) bezw. (wie bei Bremen): $^{31}/_{286}$ Orhoft ($0_{,1}$).	$^7/_{78}$ Orhoft ($0_{,09}$) bezw. bei längerer Dauer der Reise $^3/_{34}$ $^{11}/_{120}$ ($0_{,09}$), bezw. (wie bei Bremen): $^4/_{39}$ Orhoft ($0_{,1}$).
an Salz . . .	$^1/_{1300}$ Sack = ca. $^5/_{26}$ t ($0_{,19}$ t), (1 Sack = ca. 250 t).	— $^1/_2$ Spint = ca. $1_{,7}$ l.	$^1/_6$ t ($0_{,17}$ t).	—
an Kartoffeln	($1^1/_2$ Viertel für 13 Wochen.) $1_{,6}$ l.		($^1/_{25}$ Scheffel) = $2_{,3}$ l.	($1^1/_2$ Viertel für 13 Wochen.) $1_{,6}$ l.

Hieraus ergibt sich, daß im allgemeinen die von den einzelnen Proviantartikeln vorschriftsmäßig mitzunehmenden Mengen die gleichen sind in den in Betracht kommenden Staaten. Hervorzuheben ist das besonders große Fleischquantum, welches in Oldenburg vorgeschrieben ist, welchem eine geringere Quantität an Mehl, Obst, Hülsenfrüchten, Gemüse als in den andern Staaten gegenüber steht. In Preußen dagegen ist wiederum eine größere Quantität Kartoffeln als in den andern Staaten erfordert. Der Proviant muß sich in gutem, haltbarem Zustande befinden; das mitzunehmende Wasser muß in eisernen Tanks oder in gut ausgebrannten, süßen Fässern mit eisernen Bändern (namentlich gereinigten Palmöl-, Spiritus- oder Weinfässern) aufbewahrt werden.

An Bord eines jeden Auswandererschiffes muß außerdem eine Medizinkiste, bezüglich deren Inhalt an Medikamenten, ferner chirurgischen Instrumenten, Bandagen und Utensilien, sowie Desinfektionsmitteln in Hamburg, Bremen und Preußen sehr eingehende Vorschriften ergangen sind, während Oldenburg solche nicht hat.

Diese Vorschriften beziehen sich auf die Einrichtung und Ausrüstung der Auswandererschiffe. Neben ihnen ist nun eine sehr wichtige Bestimmung zur Sicherung der seitens der Passagiere und des Staates gegen die Schiffsexpedienten bestehenden Ansprüche in Hamburg, Bremen und Oldenburg gegeben. Für alle diese Ansprüche haftet allgemein die von dem Schiffsexpedienten bestellte Kaution; zur Sicherung einzelner derselben ist jedoch in den genannten drei Staaten noch eine Versicherungsnahme seitens des Expedienten vorgeschrieben. Der Schiffsexpedient ist verpflichtet, die Passagiere und deren Effekten selbst dann nach dem Bestimmungsorte zu befördern und bis dahin für deren Unterkommen und Unterhalt zu sorgen, wenn das Schiff vom Abgangsplatze bis zur Landung am Bestimmungsort aus irgend einem Grunde am Antritt oder an der Fortsetzung der Reise verhindert oder die Reise — etwa wegen einer Reparatur — unterbrochen werden sollte. Zur Sicherung der Erfüllung dieser Verpflichtung und behufs Deckung der eventuell entstehenden Kosten hat nun der Expedient eine Versicherung zu nehmen, durch welche der Versicherer sich verbindlich macht, diese Kosten für Weiterbeförderung und Unterhalt der Passagiere zu ersetzen. In Oldenburg ist diese Versicherung nur zu nehmen, sofern mindestens 25 Passagiere mit dem Schiffe befördert werden. Der Betrag dieser Versicherung ist in Bremen auf den Betrag des ganzen gezahlten Passagegeldes nebst einem Zuschlage von mindestens je 70 ℳ für jeden Passagier, der sich jedoch bei Reisen über Kap Horn oder Kap der Guten Hoffnung hinaus mit je 100 ℳ und bei Reisen, auf denen der Äquator zweimal passiert wird, auf je 140 ℳ für jeden Passagier erhöht, festgesetzt, in Oldenburg auf den Betrag des Passagegeldes nebst einem Zuschlage von 60 ℳ, bei Reisen über Kap Horn oder Kap der Guten Hoffnung von 90 ℳ für jeden Passagier, in Hamburg auf den Betrag des Passagegeldes sämtlicher Passagiere nebst einem Zuschlag von 50 Prozent dieses Betrages. Hierbei wird jedoch in Hamburg das Passagegeld der Kajütenpassagiere nur in Höhe des Passagepreises im Zwischendeck in Rechnung gebracht. Die Police über diese Versicherung muß behufs Nachweises der letzteren innerhalb 8 Tagen nach Abgang des betreffenden Schiffes spätestens der Behörde eingereicht werden. Der versicherte Betrag ist, sofern dies erforderlich wird, zu den oben bezeichneten Zwecken zu verwenden, und, daß dies geschehen und, der Expedient allen seinen Verpflichtungen nachgekommen, der Behörde nachzuweisen. Andernfalls ist die letztere berechtigt, die erforderlichen Maßregeln zu veranlassen und eventuell den Versicherungsbetrag zu erheben und zu verwenden. Wird der versicherte Betrag angegriffen, so ist die Ergänzung oder Erneuerung desselben durch Nachversicherung zu bewirken. Sofern eine Versicherung ausnahmsweise nicht zu erlangen oder nicht sogleich zu erlangen sein sollte, ist in Bremen und Oldenburg die Hinterlegung der zu versichernden Summe bei der Behörde gestattet; im letzteren Falle ist nach Oldenburgischem Recht auch die Abgabe einer schriftlichen Erklärung des Expedienten zulässig, daß er die Versicherung beschafft habe, und die Police rechtzeitig eingeliefert werden solle.

Zur Aufrechterhaltung und Kontrolle der Ausführung aller dieser für die Auswanderung nach überseeischen Ländern gegebenen Vorschriften sind nun eine Reihe von Kontrollvorschriften aufgestellt, zum Teil auch besondere Kontrollorgane geschaffen.

Wie schon oben erwähnt, hat allein in dieser Beziehung das Reich, wenn auch nicht im Wege der Gesetzgebung, so doch durch Schaffung einer Reichsaufsicht zur Überwachung der Ausführung der bestehenden einzelstaatlichen Vorschriften handelnd eingegriffen. Ein Beschluß des Bundesrates vom 11. Juli 1868 faßte neben andern das Auswandererwesen betreffenden Punkten, wie die Anbahnung einer internationalen Gesetzgebung in betreff der Beförderung der über See gehenden Auswanderer, für Deutschland die Bestellung eines Bundeskommissars für das Auswanderungswesen ins Auge. Während die andern Punkte — wegen der langwierigen und schwierigen internationalen Verhandlungen — jetzt noch nicht ihre Erledigung gefunden haben, gab der Bundeskanzler dem Beschlusse bezüglich der Einsetzung eines Reichskommissars folge und übertrug die Oberaufsicht über das Auswanderungswesen zunächst in Hamburg, Bremen und Geestemünde (an der Weser gegenüber Bremerhaven), dann auch in Stettin und Swinemünde einem besonderen Kommissar. Dieser Bundes- jetzt Reichskommissar für das Auswanderungswesen hat seinen Sitz in Hamburg und war ursprünglich dem Bundes- beziehungsweise Reichskanzleramt, der anfänglich einzigen Zentralverwaltungsstelle des Reiches, unterstellt; infolge der geänderten Behördenorganisation des Reiches ist er jetzt dem Reichsamt des Innern untergeordnet. Er ist befugt, sich von den Behörden jede gewünschte Nachweisung geben zu lassen, von allen auf die Auswanderung bezüglichen Vorkommenheiten persönlich Kenntnis zu nehmen, eine allgemeine Aufsicht zu führen und eintretenden Falles die Lokalbehörden auf entdeckte Mängel aufmerksam zu machen. Die Lokalbehörden der Hafenplätze, aus denen Auswanderer expediert werden, sind verpflichtet, dem Reichskommissar jedesmal rechtzeitig Anzeige von dem bevorstehenden Abgange eines Auswanderungsschiffes zu machen, um ihm Gelegenheit zu geben, in jedem ihm angemessen scheinenden Falle, nötigenfalls unter polizeilicher Assistenz vor Abgang des Schiffes sich persönlich von dem Zustande desselben zu überzeugen. Über seine Thätigkeit hat der Reichskommissar alljährlich eingehenden Bericht zu erstatten.

In den Gesetzgebungen der Einzelstaaten finden sich in bezug auf das Auswandererwesen zwei Institute, einmal besondere „Behörden für das Auswandererwesen" und dann das Amt der „Besichtiger". Behörden für das Auswandererwesen sind in den Hansestädten Bremen und Hamburg geschaffen. In der ersteren enthalten die mit der Verfassung unter dem 17. November 1875 publizierten Gesetze über die Deputationen und die Handelskammer die betreffenden Bestimmungen. Danach besteht neben der Handelskammer eine besondere Behörde für das Auswandererwesen, welche aus einigen Mitgliedern des Senats und einigen Mitgliedern der Handelskammer gebildet ist. Dieser Behörde ist die nächste Aufsicht über die mit dem Auswandererwesen in Beziehung stehenden Geschäftszweige und die zur Überwachung und Kontrollierung desselben Angestellten anvertraut; sie hat die Erfüllung der für das Auswandererwesen bestehenden Gesetze, Verordnungen und Vorschriften zu beachten, über die einzuführenden Verbesserungen und die Abstellung der sich zeigenden Mängel zu beraten und das Einschreiten der zuständigen Behörden zu veranlassen. Die Inspektionen bei den zu diesem Wirkungskreise gehörigen Anstalten und Geschäftszweigen nehmen die Mitglieder des Senats bei der Behörde wahr. Für die innerhalb des ihr zugewiesenen Wirkungskreises anzustellenden Beamten, die Schiffsbesichtiger, Proviantbesichtiger, hat die Behörde ein Vorschlagsrecht. Die Instruktionen dieser Beamten werden vom Senat nach vorgängigem Bericht der Behörde erlassen. Bezüglich der Geschäftsordnung der Behörde finden die für die Geschäftsführung der Deputationen geltenden Bestimmungen Anwendung.

In Hamburg wurde die „Deputation für das Auswandererwesen" im Jahre 1855 geschaffen. Sie besteht aus drei Mitgliedern des Senats, darunter einer der Polizeiherren, einem Abgeordneten der Kammer und zwei von der Kommerzdeputation zu derselben delegierten Kommerzdeputierten. Die Deputation hat die Ausführung der in bezug auf das Auswandererwesen ergangenen Verordnungen zu überwachen, insbesondere den Geschäftsbetrieb der Auswandererexpedienten zu beaufsichtigen und hat außerdem die Verordnungen und Verfügungen, welche für das Auswandererwesen erlassen werden sollen, zu entwerfen beziehungsweise zu begutachten. Unter der Deputation steht das „Nachweisungsbüreau für Auswanderer", welches die Aufgabe hat, den Auswanderern auf deren Wunsch alle ihnen dienlichen Nachweisungen zu geben. Die Angestellten desselben werden von der Deputation ernannt und erhalten durch dieselbe ihre Instruktion. Zur Thätigkeit des Nachweisungsbüreaus gehört auch die gütliche Ausgleichung von Differenzen zwischen den Auswanderern und den Expedienten, Logierwirten u. s. w., sofern die Beteiligten sich an dasselbe wenden. Gelingt der gütliche Ausgleich der Differenzen nicht, so verweist das Büreau die Sache an die Deputation. Diese kann die Sache sogleich definitiv entscheiden; sie ist jedoch auch befugt,

die Entscheidung in erster Instanz ein für allemal dem Polizeiherrn zu übertragen, gegen dessen Entscheidung dann die Deputation angerufen werden kann, der aber auch selbst, wenn ihm die Sache sonst zweifelhaft erscheint, sie an die Deputation abgeben kann. Ihre Arbeiten verteilt die Deputation selbst unter ihre Mitglieder; dabei bleiben jedoch die Funktionen hinsichtlich der Entgegennahme der vorschriftsmäßigen Listen und Bescheinigungen, der Gestattung des Absegelns der Auswandererschiffe u. s. w. dem Polizeiherrn und seinem Büreau. Über ihre Wirksamkeit sowie über die Thätigkeit des Nachweisungsbüreaus hat die Deputation dem Senate jährlich Bericht zu erstatten.

In Bremen und Hamburg neben und unter diesen Behörden, in Preußen und Oldenburg den zuständigen Verwaltungsbehörden untergeordnet, besteht sodann das Institut der Besichtiger, welche die Auswandererschiffe in Hinsicht auf Tüchtigkeit und den für die Reise mitzunehmenden Proviant in bezug auf vorschriftmäßige Quantität und Qualität zu untersuchen und die erforderlichen Bescheinigungen auszustellen haben. Dieselben werden eidlich verpflichtet, in Hamburg übrigens nicht von der Deputation für das Auswanderewesen, sondern von der Kommerzdeputation ernannt, und erhalten für ihre Mühewaltung Gebühren, die von dem Expedienten zu tragen sind. Vor Vornahme der Untersuchung dürfen Waren oder Passagiere — in Oldenburg findet sich eine solche ausdrückliche Vorschrift nicht — nur insoweit an Bord genommen werden, als dadurch die Besichtigung nicht erschwert oder gehindert wird, andernfalls müssen dieselben entfernt werden; in Hamburg ist zur Aufnahme von Zwischendeckspassagieren die Erlaubnis des Polizeiherrn erforderlich. Behufs Untersuchung des Proviants hat der Expedient dem Besichtiger ein Verzeichnis der angeschafften Lebensmittel und der sonstigen Ausrüstung in zweifacher Ausfertigung einzuhändigen. Nach erfolgter Besichtigung und befundener Richtigkeit wird hierunter von dem Besichtiger die Richtigkeit bescheinigt, und darauf eine der Ausfertigungen dem Kapitän des Schiffes zugestellt. Ebenso hat der Besichtiger eine Bescheinigung über den vorschriftmäßigen Befund hinsichtlich der Beschaffenheit und Einrichtung des Schiffes auszustellen. In Bremen haben vor Erteilung dieser Bescheinigungen der Kapitän und der Obersteuermann des Schiffes eine ihrem Wortlaute nach festgestellte schriftliche Deklaration an Eidesstatt dem Besichtiger abzugeben, daß alle Erfordernisse hinsichtlich Ausrüstung und Verproviantierung des Schiffes ihrer gewissenhaften Überzeugung nach erfüllt seien. In Bremen, Hamburg und Oldenburg ist vorgeschrieben, daß der Abgang des Schiffes erst erfolgen dürfe, wenn diese Besichtigung stattgefunden und die vorschriftmäßigen Bescheinigungen über ein genügendes Resultat derselben erlangt sind. Die Bescheinigungen über die Tüchtigkeit und Einrichtung des Schiffes müssen in Bremen und Oldenburg, bevor die Passagiere an Bord gehen, die über die Ausrüstung und Verproviantierung in Bremen spätestens vor Ablauf von acht Tagen nach dem Abgang des Schiffes, in Oldenburg vor Abfahrt des Schiffes und spätestens acht Tage nach Expedition desselben beigebracht werden. In Hamburg kann es seitens des Polizeiherrn nur ausnahmsweise gestattet werden, daß diese letztere Bescheinigung nachgeliefert werde, nämlich wenn das Schiff wegen seines Tiefganges einen Teil des Proviants oder der Passagiere weiter unten auf dem Strom einzunehmen gezwungen ist.

In Bremen und Hamburg ist sodann noch die Kontrollvorschrift gegeben, daß der Schiffsexpedient eine ihrem Wortlaute nach festgestellte schriftliche Erklärung auf seinen Staatsbürgereid abgeben muß, daß er alle Vorschriften hinsichtlich der Ausrüstung nnd Verproviantierung erfüllt, keine Personen, deren Beförderung verboten, angenommen u. s. w., daß er überhaupt allen gesetzlichen Pflichten gewissenhaft nachgekommen sei. Ist die Ausrüstung nicht durch den Schiffsexpedienten selbst geschehen, sondern einem andern übertragen, so muß in Bremen außerdem noch eine von diesem an Eidesstatt ausgestellte Deklaration beigefügt werden, des Inhalts, daß nach seiner gewissenhaften Überzeugung die Ausrüstung nach Maßgabe der Bremischen Vorschriften von ihm beschafft sei. In Bremen sind außerdem auch für den Kapitän des Schiffes eine Reihe von Obliegenheiten aufgestellt, bei deren Nichtbefolgung der Kapitän für untüchtig zur Führnng von Passagierschiffen erklärt werden kann.

Die beteiligten Staaten, namentlich der Bremische, der hier besonders hervorzuheben ist, haben sonach, soweit es an ihnen lag, eingehende Vorschriften zum Schutze und und zur Sicherheit der nach überseeischen Ländern Auswandernden erlassen. Dieselben sind zum Teil auf Grund der Vorschläge eingeführt, welche die seitens des Bundeskanzlers im Jahre 1868 eingesetzte Kommission in dieser Beziehung gemacht hat; aber doch eben auch nur zum Teil, denn in Oldenburg z. B. sind die geltenden Bestimmungen noch älteren Datums. Tritt daher auch in dieser Beziehung vielleicht nicht durchgehend das Bedürfnis nach einer einheitlichen Neuregelung der Verhältnisse hervor, so kann ein solches doch nicht ganz geleugnet werden; die reichsrechtliche allgemeine Regelung auch dieser Frage würde sich vielmehr gewiß ebenfalls empfehlen.

A. Altenberg.

(Fortsetzung folgt.)

Digitized by Google

Litteratur.

„Hugo Zöller, Das Togoland und die Sklavenküste", Berlin und Stuttgart 1885, W. Spemann.

Der Name des Verfassers ist unsern Lesern wohl bekannt. Wie er früher seine interessanten Beobachtungen und Erlebnisse in Südamerika, die er für die „Kölnische Zeitung" geschrieben, nachträglich in sorgfältiger Bearbeitung in Buchform (unter dem Titel: „Die Deutschen im brasilischen Urwald" und „Pampas und Anden" ebenfalls im W. Spemann'schen Verlage) erscheinen ließ, so hat er auch jetzt die von ihm als Spezialkorrespondent des großen Blattes auf seiner Reise ins Togoland gemachten Aufzeichnungen in Buchform veröffentlicht. Zahlreiche Illustrationen, von denen die im heutigen Hefte Proben sind, erhöhen den Reiz der Schilderungen. Dieselben bieten über Leben und Sitten der Eingeborenen, Natur, Klima und kulturelle Bedeutung des Landes, dessen Handel und die deutschen Faktoreien daselbst auf Grund eigener Anschauung höchst wertvolle Aufschlüsse und versteht es der gewandte Journalist bei reichhaltiger Belehrung in fesselndster Weise zu plaudern. Zöller hat seine Beobachtungsgabe in zehnjährigen Forschungsreisen durch alle Weltteile geschärft, seine Charakteristik der Verhältnisse an der westafrikanischen Küste darf daher um so mehr Anspruch auf hervorragende Beachtung machen, als er der erste Europäer ist, der in das Innere der Deutschen Besitzungen an der Sklavenküste vorgedrungen ist. R. L.

„R. G. Watson, Spanish and Portuguese South America during the Colonial Period." 2 vols. London 1884, Trübner & Co.

Über einzelne Länder Südamerikas besitzt die englische Litteratur vorzügliche Werke, wie die berühmte Geschichte der Eroberung Perus von Prescott, die Geschichte Brasiliens von Southey, die Geschichte Paraguays von Washburn u. s. w., aber es fehlte unseres Wissens bis jetzt an einer handlichen Geschichte der gesamten Kolonien, aus welchen sich die südamerikanischen Staaten entwickelt haben. Diese Lücke füllt das oben genannte Werk von Watson aus. Auf den besten englischen und spanischen, auch französischen, weniger deutschen Werken über die Geschichte Südamerikas fußend, gibt Watson eine gedrängte, übersichtliche und zuverlässige Darstellung der Entdeckung des südamerikanischen Festlandes und des Stillen Ozeans, der Kolonisationsbestrebungen von Las Casas, der Entdeckung, Eroberung und Erforschung von Brasilien, Peru und Chile; er schildert die Kämpfe der Araukaner, sowie die der Holländer in Brasilien, die Thätigkeit der Jesuiten, die Kolonisationsversuche der Franzosen und die Züge der britischen Seelöwen zur Zeit der Königin Elisabeth; erzählt die Auffindung von Gold und Diamanten, die Vertreibung der Jesuiten und die Geschichte der einzelnen Kolonien bis zum Anfang unsers Jahrhunderts. Druck und Papier des Buches sind vorzüglich. Eine dem ersten Bande beiliegende Karte Südamerikas ist nicht übersichtlich genug; ein sehr wünschenswertes Register, durch dessen Beigabe sich englische Werke sonst auszuzeichnen pflegen, fehlt leider. Dr. W.

Frankreich und Kanada — eine Mahnung.

Über das Bestreben Frankreichs, mit Kanada engere handelspolitische Beziehungen zu knüpfen und dadurch den französischen Elementen dieses Landes eine Stütze zu geben, wird folgendes berichtet:

Die mit genauer Not bewirkte Niederwerfung des von den kanadischen Halfbreeds und den Indianern des Nordwestens angezettelten Aufstandes sowie die bei dieser Gelegenheit von den Nachkommen der französischen Kolonisten eingenommene selbstbewußte Haltung hat den Blick des ehemaligen Mutterlandes mit neuer Intensität auf jene fernen Länder gerichtet und zur Wiederauffrischung der fast vergessenen Überlieferungen aus jener Zeit geführt, da Kanada Französischer Kolonialbesitz war. Gegenwärtig sind nun Schritte im Zuge, eine Art Interessenverbrüderung zwischen Frankreich und den kanadischen Kreolen zu schaffen. In Kanada wird die Bildung einer staatlich subventionierten Postdampfschiffahrtsgesellschaft betrieben, welche einen regelmäßigen Verkehr zwischen Halifax und Havre einrichten und ihre Thätigkeit bereits am 3. künftigen Monats eröffnen will. Behufs Sicherung eines möglichst wirkungsvollen Debuts wird sich alsbald eine Delegation des französischen Handels- und Gewerbestandes nach Kanada begeben, um dort einen neuen industriellen Absatzmarkt zu gewinnen. Insbesondere ist die Gründung eines französischen Kontors angestrebt. Die Pariser Presse ist natürlich Feuer und Flamme für dieses französisch-kanadische Verbrüderungsprojekt und beschwört die gesamte französische Handels- und Industriewelt, sich möglichst zahlreich an der Abordnung zu beteiligen, welche zur Wiederanknüpfung des nationalen und Herstellung eines wirtschaftlichen Bandes zwischen der ehemaligen Kolonie und dem Mutterlande demnächst die transatlantische Fahrt antreten wird.

Es wäre wünschenswert, daß Deutschland sich an dieser Äußerung des Nationalgefühls ein Beispiel nähme. An dem Gefühl selbst fehlt es uns zwar nicht, und es macht sich der Deutsche im Auslande gegenüber zuweilen auch praktisch geltend, wie wir an der Thätigkeit des Deutschen Schulvereins sehen, häufig aber bleibt es bei platonischem Wohlwollen. Damit ist aber z. B. den Deutschen in Südbrasilien sehr wenig gedient; zur Stützung dieser deutschen Niederlassungen, zur Vermeidung der Gefahr, sie uns bald gänzlich entfremdet zu sehen, ist lebendiges thatkräftiges Eingreifen erforderlich. „Erst besinnen, dann beginnen" ist ja lobenswert, aber ersteres darf nicht zu lange dauern! g.

Ein deutscher Unterstützungsverein in der Hauptstadt Paraguays.

In Asuncion hat sich auf Veranlassung der Herren Heisecke, von Gülich und Gruhn ein Deutscher Unterstützungsverein gebildet (Sociedad Alemana de Socorros mútuos). Die konstituierende Versammlung bestand aus 50 Personen. Den Vorstand bilden folgende Herren: Christ. Heisecke, Vorsitzender; Louis Weber, Estanciabesitzer, dessen Stellvertreter; Ernst Gruhn, Apotheker, Schatzmeister; Wilh. Schnorr, Sekretär; ferner Tischler Aug. Kolberg, Bankbeamter Ernst Weiher, Schneider Wilh. Fink.

Digitized by Google

Die überseeische Auswanderung aus dem Deutschen Reich.

Die überseeische Auswanderung aus dem Deutschen Reich (über deutsche Häfen und Antwerpen) betrug nach den neuesten Mitteilungen des Kaiserlichen Statistischen Amtes im Monat Juni 1885: 9 163 und im ersten Halbjahr 1885: 65 345 Köpfe. Nach Herkunftsländern verteilt sich diese Zahl auf Pommern (8 271), Posen (7 138), Westpreußen (6 750), Hannover (5 693), Bayern rechts des Rheins (4 632), Schleswig-Holstein (4366), Brandenburg mit Berlin (3 877), Württemberg (3132), Rheinland (2 261), Hessen-Nassau (2 072), Baden (2 038), Königreich Sachsen (1 644), Schlesien (1 631), Westfalen (1 494), Großherzogthum-Hessen (1 361), Provinz Sachsen (1 131), Hamburg (1 068), der Rest auf die übrigen deutschen Staaten. Während die deutsche überseeische Auswanderung im ersten Halbjahr 1881 noch 126 139 Personen betrug, fällt diese Ziffer im ersten Halbjahr 1882 auf 117 801, 1883 in der gleichen Periode auf 94 145, im ersten Halbjahr 1884 auf 90 301 und in den ersten sechs Monaten des laufenden Jahres auf 65 345; es fand also seit 1881 eine beständige, nicht unerhebliche Abnahme der freilich noch immer sehr starken Auswanderung von Deutschen statt.

Redaktionelle Korrespondenz.

Dresden, 15. Juli 1885.

Falls es nicht anderweit geschehen sein sollte, erlaube ich mir nachträglich einen im Artikel „Die Einführung der deutschen Währung im überseeischen Verkehr“ (10. Heft der Deutschen Kolonialzeitung d. J.) vorkommenden Passus richtig zu stellen.

Der geehrte Herr Verfasser meint da (auf S. 328), daß die Trassierungen aus Nordamerika auf Deutschland nicht selten einen Verlust von bis 400 ℳ auf 1000 , im Vergleich zum wirklichen Geldwerte, ergäben. — Das dürfte doch ein Irrtum, und derjenige ein schlechter Kaufmann sein, der einen solch bedeutenden Nachteil nicht durch anderweitige Maßnahmen zu vermeiden verstände. Wenn A. in Neuyork auf B. in Berlin den Gegenwert von bar zu bezahlenden 1000 ₤ durch eine 3 Monatstratte zu begleichen hat, so bezahlt B. beispielsweise 20 600 ℳ nach 3 Monaten; B. hat also Zinsgenuß für 3 Monate, was beim jetzigen Bankdiskonto von 4 Prozent p. a. = 1 Prozent = 206 ℳ beträgt und zahlt daher bar nur 20 394 ℳ, während der wirkliche Goldwert von 1000 £ — nach Angabe des Herrn Verfassers — für kurze Sicht, also bar 20390 ℳ beträgt. — Demnach liegt ein nennenswerter Verlust nicht vor, und „empörend“ ist da nichts.

Was ferner die S. 329 angeführten Zahlen anbetrifft, so können solche doch nicht einmal annähernd einen Anspruch auf Genauigkeit machen. — Es ist da der Betrag der Ein- und Ausfuhr für Hamburg, Bremen ꝛc. mit 1275 Millionen angegeben; wieviel davon aber auf die einzelnen europäischen und überseeischen Länder kommen und den weiter folgenden Ziffern hinzugeschlagen werden müssen, ist nicht ersichtlich. Auf diese Weise figuriert der Umsatz mit Westindien mit 6 Millionen, während ein einziger Importartikel, Zigarren, diese Ziffer gewiß nicht unwesentlich übersteigt. — Ferner Brasilien mit 20 Millionen; für diesen Betrag importiert ja ein einziges Hamburger Haus von einem einzigen Artikel: Kaffee! —

Derartige Angaben können doch nur das Urteil, „mit welchen Ländern Deutschland in geringerem oder größerem direkten Warenaustausch steht“, verwirren und nicht geeignet sein, ein richtiges Verständnis für koloniale Fragen, welches zu verbreiten die erste Sorge sein müßte, zu erwecken.

P. R.

Unser verehrter Mitarbeiter, Herr Franz Krause, dem wir von dieser Kritik vor ihrer Veröffentlichung Kenntnis gaben, schreibt uns:

Dem Herrn P. R. entgegne ich hierauf, daß ich mit dem ersteren Passus auf Seite 328, die 1000 £ betreffend, mit der Kürze der Fassung und Ausführung allerdings einen Lapsus gemacht habe, den ich rechtzeitig nicht mehr redressieren konnte, wie ich beabsichtigt, weil der Druck bereits vollendet war. Von einer Berichtigung hinterher sah ich dann vorläufig ab, weil wohl vorauszusehen war, daß eine Rückfrage dieserhalb eingehen würde. Ich bemerke hierzu, daß ich ganz bestimmte Trassierungen mit den vorgeführten, scharf gezeichneten Zahlen meinte, zu erkennen ist das schon, weil ich Pfund Sterling für Nordamerika zu Grunde legte, wo man meist doch in Dollar rechnet. Der Kritiker hat mithin recht, wenn er in seinem Briefe meint, daß jemand, der statt, bar zu zahlen, wie er eigentlich müßte, bei Regulierung durch einen Dreimonats-Wechsel die nun noch vergehenden 3 Monat verzinsen müsse, doch dürfte in einem solchen, gewiß sehr oft vorkommenden Falle der Zinsfuß am Orte des Gläubigers — nicht des Schuldners — wie ich aus den Worten „bei jetzigem Bankdiskont von 4 Prozent“ entnehmen zu müssen glaube, anzuwenden sein.

Der Herr Kritiker wird mir die Behauptung wohl erlauben, daß es auswärtige Geschäftshäuser, große Warenfirmen gibt, die in verschiedenen Ländern — und in Deutschland auch — eine Filiale besitzen. Dieselben können, bei Gelegenheit, vermittels der Zweiggeschäfte ohne größere Nebenunkosten (Kurtage, Provision ꝛc.) Arbitragegeschäfte in Szene setzen, sofern sie über reiche Mittel verfügen. Es lassen sich da recht nette Resultate erzielen, wenn auch nicht jedes einzelne mein drastischstes Beispiel, das der geehrte Herr gerade wählte, immer erreicht. Ein einfaches Beispiel mag das erläutern. Wechsel auf irgend einen Platz (bei Effekten läßt sich oft noch mehr verdienen), sagen wir also London, sollen in Neuyork sehr schlecht, in Hamburg aber sehr gut notiert sein, so rentiert es sich wesentlich, im seiner Zeit billigen Neuyork London-Devisen aufzukaufen und in Hamburg zu verkaufen; man verdient da auf 2 Seiten, das ist wohl ganz klar. Hiezu kann treten, daß am Orte des Ankaufs der Zinsfuß erheblich höher ist, als am Orte des Verkaufs, wodurch der Arbitrageur noch mehr verdient, denn er steckt auch noch die Zinsdifferenz beider Orte für die Laufzeit des Wechsels ein, weil er in Neuyork seinem Divisenverkäufer einen höheren Zinsfuß bei langer Sicht abzieht, als er dem Käufer der Divise in Hamburg zu vergüten haben wird. Ich könnte Ihnen noch andre Beispiele vorführen, namentlich von Mußzugeständnissen Deutschlands, allein der engere Rahmen dieser bloßen Entgegnung ist hierzu nicht geeignet und

Digitized by Google

bei der Beantwortung Ihres zweiten Vorwurfs ist ein solches schon mit enthalten; ich will nur noch aussprechen, daß Manipulationen von Ausländern, wie ich sie eben zeigte, mich als Deutschen empören, andre Landsleute vielleicht auch, ich mich daher auch recht sehr freuen würde, wenn wir den Spieß so recht gründlich, sagen wir — durch eine weitverzweigte überseeische Bank — umkehren könnten, und dies mit anzuregen, sollte der Zweck meines Artikels sein.

Was nun den andern Punkt auf Seite 329, die angebliche Unrichtigkeit des von mir angeführten deutschen Warenverkehrs i. J. 1880 betrifft, so muß ich, trotz der von Ihnen vielleicht als schlagend gemeinten und angeführten Gründe, die aber auf falscher Voraussetzung beruhen, sie noch eben so richtig hinstellen, als sie in dem kleinen, der Zifferreihe vorangehenden Abschnitte hingestellt sind. Es sind statistisch ermittelte Ergebnisse des direkten Warenverkehrs Deutschlands mit Ausschluß des Transitverkehrs und sind dem mit besonderer Rücksicht auf die politischen, kommerziellen und statistischen Verhältnisse von Dr. Richard Andree im Jahre 1882 herausgegebenen, „Geographischen Handbuche“ (Seite 864 Spalte 2) entnommen. Sie scheinen nun zu glauben, der gesamte deutsche Warenverkehr mit überseeischen Ländern werde nur von deutschen Schiffen nach deutschen Häfen direkt verladen. Das ist ja aber leider nicht der Fall, denn Deutschland hängt nicht allein in der Kompensierung, sondern auch im Transport seines überseeischen Warenverkehrs noch ganz gewaltig von andern Ländern, namentlich bedeutend von England, auch Frankreich und Holland ab, weil direkte und regelmäßige Verbindungen von deutschen Häfen nach vielen überseeischen Plätzen gar nicht oder zu wenig noch bestehen. Die Schiffe des Auslandes löschen, wenn sie nicht extra gechartert sind, in ihren Heimatshäfen, die Waren werden umgeladen und gehen weiter, es kann deshalb sehr gut vorkommen, daß vielleicht 50 Millionen Brasilkaffee und 15 Millionen Kuba-Zigarren nach Deutschland importiert werden, der direkte Verkehr aber dennoch nur 20 bezüglich 6 Millionen ausweist, weil die Differenz durch die Abhängigkeit Deutschlands im Warentransport, in den Umsätzen der transportvermittelnden Länder mit Deutschland enthalten sind. Würde es sonst wohl einen Sinn haben, neue Dampferlinien mit Reichssubvention ins Leben zu rufen? Diese Subventionen sollen den Zweck haben, zu neuen Unternehmungen anzuspornen, den Schiffahrtsverkehr zu heben, damit auch er sich nach und nach auf die Höhe der deutschen Handelsbewegung mit dem Erdball hebt, damit die großen Summen für Fracht und Assekuranz nicht mehr dem Auslande, sondern deutschen Reedern und Versicherungsgesellschaften zufließen und die Umladungskosten und Verzögerungen vermieden werden.

Franz Krause.

Not an Ärzten in Transvaal und Zululand.

Pretoria, den 5. März 1885.

Auf meinem Ritt von Pretoria nach Bryheit, dem Hauptorte der Neuen Republik in Zululand, bin ich befragt worden, ob sich nicht etwa ein junger deutscher Arzt in Utrecht niederlassen würde. Diese Stadt und Missionsstation liegt in der südöstlichen Ecke von Transvaal, etwa 12—15 Meilen von der Bahnstation Newcastle in der Kolonie Natal. Die von Durban, dem Hafen von Natal, über Pietermaritzburg, Ladysmith und Newcastle gehende Bahn (die später gewiß bis Pretoria fortgesetzt wird) ist bis Pietermaritzburg, dem Sitze der Kolonialbehörden und des Englischen Generalkommandos, fahrbar, die Strecke von dort bis Ladysmith soll im Herbst 1885 dem Verkehr übergeben werden; wann die Strecke bis Newcastle beendet sein wird, ist mir zur Zeit nicht genau bekannt. Jene Anfrage richtete an mich ein in Utrecht lebender, bei den Buren sehr angesehener Deutscher, Herr Rickenstock aus Frankfurt a. M. gebürtig. Gern will er sein Möglichstes thun, um einem jungen, tüchtigen Arzt fortzuhelfen. Von Utrecht aus hätte der Arzt auch vorläufig die Praxis in dem 7 bis 8 Stunden entfernten Hauptort der Republik Zululand, Bryheit; der Weg dahin wird zu Pferde zurückgelegt. Deshalb ist es auch nötig, daß der Arzt reiten kann; wild sind die Pferde hier nicht, da sie meist keinen Hafer erhalten, sondern nur Weidefutter. — Wer sich hier zu Lande als Arzt niederlassen will, müßte aber verheiratet sein, wenn er Praxis finden will, wie denn der Bur überhaupt den nicht für voll ansieht, der unverheiratet ist, während der Verheiratete in den Kreis der Männer aufgenommen wird. Auch thut der herkommende Arzt gut, sich seine Frau in Deutschland zu wählen, denn die hiesigen gebildetsten Mädchen stehen kaum auf der Stufe der Töchter deutscher Kleinbürger; mit solcher Frau nach Europa einst heimzukehren, ist nicht möglich; sie fühlen sich dort unbehaglich, ruhen nicht eher, bis sie wieder in der Heimat sind und der Mann würde sich genieren, in Europa seine Gattin zu präsentieren. Es sind eben andre Sitten und andre Menschen. Dann muß der Arzt soviel Mittel haben, um 1. ein halbes Jahr dort leben zu können, ohne etwas zu verdienen, wozu 200—300 £ notwendig sind; 2. muß er die nötigen Instrumente und eine Apotheke mitbringen da er selbst dispensieren muß; 3. würde ich raten, sich einen zweiräderigen Karren mitzubringen, oder doch Geld, solchen zu kaufen (40 £), dazu 2 Maulesel (50 £); diese sind hier besser als Pferde, da sie mit jedem Futter zufrieden sind, und nicht so leicht der Pferdeseuche, einer hier im Sommer sehr herrschenden Krankheit, erliegen; 4. an Möbeln ist nur das Notwendigste mitzubringen für ein Schlaf- und ein Wohnzimmer, die Bettstellen von Eisen. Desgleichen auch Koch- und Tischgeschirr. Dieses wie Möbel sind hier sehr teuer.

Pretoria, den 27. März 1885.

Auf meiner neulichen Reise nach Rhenosterpoort, etwa 35 Meilen nördlich Pretoria, besuchte ich einen diesem Orte nahe wohnenden Kommissär, Herrn Dahl, ein geborener Schwede; derselbe hatte neulich die Kniescheibe gebrochen und lag da ohne Hilfe eines Arztes. Als ich einige Tage darauf nach Marabastad zurückreiste, traf ich ein Mitglied des Volkrats, mit dem ich über Herrn Dahl's traurige Lage sprach. Er sagte mir nun, daß die Regierung für einen Distriktsarzt in Zoutpansberg (Nord-Transvaal) als jährliches Gehalt 150 £ bewilligt habe, und wollten die Buren des Distriktes auch 150 £ zusammenlegen zu demselben Zweck; doch ist auf die Versprechungen der Buren nicht immer viel zu geben. Immerhin sind schon 150 £ eine hübsche Summe. Wie die Ärzte sich hier bezahlen lassen, ist aus folgendem zu ersehen. Für einen Besuch auf einer 1¼ Stunde entfernten

Farm ließ der Arzt, ein Deutscher, sich 150 M. zahlen, inkl. ein Fläschchen Medizin, das gegen 2 M. gekostet. Meine Wirtin hat für ärztliche Hilfe bei der Entbindung, die durchaus keine schwierige war, 80 £ bezahlt, dazu war der Arzt am Orte. Welche Verpflichtungen die Distriktsärzte übernehmen, weiß ich nicht genau, doch glaube ich, daß sie nur die Verpflichtung haben zu kommen, wenn sie gerufen werden, wofür sie nach bestimmter Taxe honoriert werden, wobei sie die immerhin nicht niedrigen Sätze durch die Preise ihrer Medizinen, die sie selbst verkaufen, bedeutend erhöhen können. Die in Zoutpansberg hauptsächlich vorkommenden Krankheiten sind: alle Arten gastrischen und typhösen Fiebers, seltener Gallenfieber. Außer den Arzeneien gegen diese Krankheiten sind notwendig gute Mittel gegen Schlangenbiß; die Apotheke muß so eingerichtet sein, daß für 2 000 Menschen Medikamente auf ein Jahr genug sind; denn vor 6 Monaten kann man das in Europa Bestellte nicht erhalten. Für den Arzt im Distrikt Zoutpansberg würde ich Renostuport als Wohnsitz vorschlagen. Herr Ranfmann, der dort eine Kommandite hat, die sein verheirateter Vetter gleichen Namens verwaltet, würde ihm sowie dieser in jeder Hinsicht behilflich sein, und hat mit der daneben liegenden Farm von Herrn Dahl und Herrn du Prez (das alte Ehepaar du Prez hat 128 Kinder und Kindeskinder!) die dreifache Einwohnerzahl wie Maharabastadt; es hat eine Poststation und liegt mehr in der Mitte des Distrikts als Maharabastadt. Wer sich hier niederläßt, muß sich natürlich mancherlei Entbehrungen auferlegen, denn alle feineren geistigen und leiblichen Genüsse müssen von Europa bezogen werden; aber man kann sich auch hier eine ganz angenehme Häuslichkeit gründen, und mit der Aussicht, in 10—15 Jahren als reicher Mann in die Heimat zurückzukehren, hält man es schon aus, zumal wenn man jung ist. Bei der Herfahrt ist die beste Zeit der Abreise von Europa nach Natal die Mitte des September, da erst von Mitte Oktober ab die Ochsenwagen nach Pretoria gehen, auf denen die Sachen zu transportieren sind. Die Briefe gehen von Berlin über London nach Kapstadt zur See, von dort bis an die Grenze des Oranjestaates per Bahn, dann bis Pretoria mit Schnellpost. Dauer von Berlin bis Pretoria 28—30 Tage. Pretoria selbst ist mit 2 Ärzten versorgt, dort ist also nichts zu machen. Es ist gut, wenn der Arzt auch kaufmännische Begabung hat, denn bei der geldarmen Zeit ist er genötigt, Ochsen, Schafe, Geflügel und allerlei Produkte in Zahlung zu nehmen, die er bei den Kaufleuten in bares Geld umsetzt; denn die ärmeren Bauern haben fast gar kein bares Geld. L. M.

Büchertisch.

106) **The Journal of the Manchester Geographical Society.** Vol. I. No. 1, 2, 3 Manchester 1885.

107) **Dr. Hugo Toeppen,** Hundert Tage in Paraguay. Reise ins Innere, Paraguay in Hinblick auf deutsche Kolonisationsbestrebungen. Mit einer Karte von Paraguay. Hamburg 1885, L. Friederichsen & Ko.

108) **Paul Heichen,** Afrika. Handlexikon mit vielen Abbildungen und Karten. Lieferung 1. Leipzig, Greßner & Schramm. 50 Pfennige.

109) **C. A. Patzig.** Die afrikanische Konferenz und der Kongostaat. Heidelberg 1885, Karl Winter's Universitätsbuchhandlung. Mark 2.—

110) **Un créole, exquisses sud-americaines.** Lausanne 1885, B. Benda.

111) **Bulletin de la Société de Géographie de Lille.** Tome quatrième Nr. 1, 2, 3, 4. Lille 1885. Abonnement 20 Francs pour l'étranger.

112) **Weißbuch,** 3. Teil. Vorgelegt dem Deutschen Reichstage in der 1. Session der 6. Legislatur-Periode. Mit der Karte „Der Kongostaat und das Freihandelsgebiet." Berlin 1885, Carl Heymann.

113) **Dr. R. Aßmann,** Das Wetter. Meteorologische Monatsschrift für Gebildete aller Stände. 1. Jahrgang 1884. Heft 1—9. 2. Jahrgang 1885. Heft 1—5. Magdeburg.

114) **Dr. C. Brendel,** Beobachtungen über Gelbfieber in Montevideo. Berlin 1885, Druck von Ahrent & Wolff.

115) **Dr. Eduard Amthor,** Führer durch Tirol. 5. Aufl. Leipzig 1884, Amthor'sche Verlagshandlung.

116) **G. F. van Delden Laërne,** Le Brésil et Java. Rapport sur la culture du Café en Amérique, Asie et Afrique. Avec Cartes, Planches et Diagrammes. La Haye, 1885, Martinus Nijhoff.

117) **Friedrich Wisser,** Die innere Kolonisation. Eine Programm-Forderung des Allgemeinen Deutschen Bauernvereins. Gotha 1885, Stollberg'sche Verlagshandlung. 40 Pf.

119) **South American Journal and Brazil and River Plate Mail.** A fortnightly newspaper giving publicity to all matters affecting the prosperity of the great South American Continent. London 1885. 6 d. pr. number.

119) **Dr. J. Baumgarten,** Bibliothek X. Tableaux ethnographiques et géographiques. Kassel 1885, Theodor Kay. 60 Pfennige.

120) **Museum für Völkerkunde in Leipzig.** 10., 11. und 12. Bericht. Leipzig 1883, 84 und 85.

121) **Henry M. Stanley,** Der Kongo und die Gründung des Kongostaates. Aus dem Englischen von H. von Wobeser. Autorisierte deutsche Ausgabe. Mit über 100 Abbildungen, 2 großen und mehreren kleinern Karten. Erster Band. Leipzig 1885, F. A. Brockhaus.

122) **Papers relating to Her Majesty's colonial Possessions.** Reports for 1883 and 1884. London 1885.

123) **Société Royale Belge de Géographie.** Bulletin publié par les soins de M. J. du Fief, Secrétaire général de la Société. Neuvième année 1885. No. 1 et 2. Bruxelles.

124) **Die Deutschen Kolonialgebiete.** Nr. 2. Deutschland in der Südsee. Kaiser-Wilhelmsland und Neubritannien von J. B. Hermann. Nr. 3. Ackerbau und Viehzucht in Süd-West-Afrika von C. G. Büttner. Preis pro Nummer Mark 1.—. Leipzig 1885, Edwin Schierow.

125) **F. J. Schmitz,** Portugiesische Grammatik mit Berücksichtigung des gesellschaftlichen und geschäftlichen Verkehrs. Leipzig 1885, G. A. Gloeckner.

126) **J. Schilling,** Praktische Anleitung zum mündlichen und schriftlichen Verkehr im Spanischen Leipzig 1885, G. A. Gloeckner.

Sprechsaal.

24) **Dr. A. M.** in Baden-Baden. — Die im Oktober vorigen Jahres erfolgte Gründung einer „Gesellschaft von Freunden der Geographie" in Hamburg, — welche sich als Mitglied dem Deutschen Kolonialverein angeschlossen, — ist bereits eine Verwirklichung Ihres Gedankens. Es sind junge Leute hauptsächlich aus dem Kaufmannsstande, die sich zum Zweck die Kenntnis der geographischen Wissenschaft unter sich zu fördern, zu einer Gesellschaft verbanden, die in 14 tägiger Zusammenkunft, durch Vorträge, Referate, durch Kartensammlung und Korrespondenzen mit Gleichgesinnten im Ausland 2c. das Interesse für diese Wissenschaft beleben soll. Ein sehr erfreuliches Zeichen der Zeit ist es, daß mit der kolonialen Entwickelung Deutschlands auch der Sinn für Geographie in den jüngeren Kreisen unsres Vaterlandes immer mehr hervorbricht; daß dieser Sinn auch unsren Bestrebungen praktische Dienste leisten kann, hat die „Gesellschaft von Freunden der Geographie" in anerkennenswerter Weise dadurch bewiesen, daß sie bei ihren verhältnismäßig geringen Mitteln und trotz ihres jungen Bestehens im Eifer für die Sammlung zu gunsten der Flegel'schen Pläne einen ansehnlichen Betrag uns zu überweisen vermochte. Der Vorsitzende dieser Gesellschaft, Herr P. Langhans, ist übrigens ein tüchtiger Kartograph, der jüngst in Petermann's Geographischen Mitteilungen einen gediegenen Aufsatz nebst Karte über die Togoküste publiziert hat.

25) **Dr. Ph. N. in Magdeburg.** Da Sie auf ältere wertvolle geographische Werke fahnden, so dürfte Ihnen der jüngst von A. Bielefeld's Hofbuchhandlung in Karlsruhe publizierte antiquarische Katalog Nr. 119 (Bibliotheca geographica) von Interesse sein, welcher viele Raritäten aufweist. — Auch Jul. Baer & Ko. in Frankfurt a./M. geben Spezialkataloge ihres Lagers für ältere geographische Litteratur heraus.

Redaktionsschluß dieses Heftes am 5. August.

Verantwortlicher Redakteur Richard Lesser, Steglitz bei Berlin. Nachdruck, wenn nicht ausdrücklich untersagt, mit Quellenangabe gern gestattet. — Druck von Julius Sittenfeld, Berlin.

Deutscher Kolonialverein.

Der vor kurzem begründete Zweigverein Viersen*) hat am 16. Juli durch einen auch von auswärts zahlreich besuchten Vortragsabend einen Beweis seiner Rührigkeit und des Interesses der dortigen Bevölkerung für die deutsche Kulturarbeit in fernen Weltteilen bekundet. Herr Pastor Grashof aus Süchteln hielt einen höchst anregenden Vortrag über die ostafrikanische Expedition der deutschen Forschungsreisenden Dr. Böhm und Paul Reichard, in welchem er einleitend die Gestaltung des afrikanischen Erdteils, insbesondere die für die Erschließung Afrikas so wichtigen hydrographischen Verhältnisse desselben behandelte. Unter spannendster Aufmerksamkeit der Versammlung gab der gewandte Redner alsdann einen fesselnden Bericht über die Erlebnisse und Gefahren der im Jahre 1880 von der Deutschen afrikanischen Gesellschaft ausgerüsteten ostafrikanischen Expedition, die bedauerlicherweise zwei Opfer gekostet: Dr. Kaiser und Dr. Böhm. Der Vortragende gab hierbei manche ihm von dem in Sansibar bald zu erwartenden glücklicheren Gefährten Paul Reichard (mit welchem er in naher verwandtschaftlicher Beziehung steht) bekannt gewordenen Züge aus dem afrikanischen Völkerleben und sehr interessante Aufschlüsse über die phonetischen Eigentümlichkeiten der afrikanischen Sprachen.
Erfreulicher Weise hat sich die vor 5 Wochen an die Familie Paul Reichard's gelangte Nachricht, daß dieser Letztüberlebende der deutschen ostafrikanischen Expedition in Sansibar krank angekommen und dort bei einer deutschen Familie verpflegt wurde, als unbegründet herausgestellt. Nach einem zuletzt eingetroffenen Briefe von Paul Reichard aus Tabora vom 26. Mai d. J. war derselbe erst am 13. Mai dort wohlbehalten eingetroffen, nachdem er auf dem Marsche mit den Ruga-Ruga des Nachfolgers von Mirambo, welche den Reisenden nicht ungehindert passieren lassen wollten, in Simba einen ernstlichen blutigen Konflikt zu bestehen gehabt hatte, bei welchem vier von seinen eigenen Leuten verwundet und fünf auf feindlicher Seite getötet worden waren. Paul Reichard gedachte nach einem Aufenthalte von 14 Tagen seine Reise fortzusetzen und Anfang August die Küste zu erreichen. Er beklagt sich sehr, daß er seit 2½ Jahren gar keine Nachrichten aus der Heimat empfangen habe; man muß daher annehmen, daß die Korrespondenz in Sansibar zurückgehalten worden ist.

Der Zweigverein Weißenburg im Elsaß hielt am 28. Juli eine Generalversammlung ab, in welcher Herr Gymnasiallehrer Dr. Recht einen Vortrag über Kamerun und das Togoland hielt. Derselbe hob insbesondere den Zusammenhang zwischen Kamerun und dem oberen Benuëgebiet hervor und behandelte seinen Gegenstand in so eingehender Weise, daß er sich vorbehalten mußte, seine sehr beifällig aufgenommene Darstellung in einem späteren Vortrage zu Ende zu führen.

*) In unserm Bericht im 15. Hefte ist der Name des einen Vorstandsmitgliedes in Herrn Realgymnasiallehrer B. Farwick zu verbessern. Die Red.

Kolonialpolitische Vorgänge.

Das Deutsche Geschwader vor Sansibar.

Das Erscheinen des unter dem Kommodore Paschen stehenden Geschwaders (S. M. Kreuzerfregatten „Stosch", „Gneisenau", „Elisabeth" und „Prinz Adalbert", nebst dem Tender „Ehrenfels") am 7. August vor Sansibar hat den erwarteten Erfolg gehabt.*) Eine friedliche und freundschaftliche Klarstellung der Beziehungen zwischen Deutschland und Sultan Said Bargasch ist durch dessen schnelle Anerkennung der rechtlich begründeten Ansprüche der Deutschen Regierung auf benachbarte Gebiete seines Reiches bestens eingeleitet. Voraussichtlich wird hieraus unter Mitwirkung des Sultans die Feststellung der Grenzen seines eigenen Gebietes und der des Deutschen Schutzgebietes hervorgehen, sowie auch hoffentlich die baldige Wiederherstellung der freundlichen Beziehungen zwischen dem Sultan von Sansibar und den in seiner Hauptstadt langjährig ansässigen deutschen Kaufleuten. Der allgemein gehaltene Wortlaut der Meldung besagt, daß der Sultan die Schutzherrschaft des Deutschen Kaisers über alle von Deutschen in Besitz genommenen Gebiete einschließlich des Festlandgebietes von Witu ohne Bedingung anerkannt habe. Wenn es sich hierbei auch vorerst nur um die Gebiete, für die der Deutsch-Ostafrikanischen Gesellschaft der Kaiserliche Schutzbrief verliehen war, sowie ferner um die Gebiete des Sultans von Witu, der sich unter Deutschen Schutz gestellt hat, handeln kann, so ist anzunehmen, daß der Sultan auch in gleicher Gesinnung die neuerdings von der Deutsch-Ostafrikanischen Gesellschaft geschehenen Erwerbungen als Thatsachen respektieren wird, falls er gegen dieselben keine rechtlichen Einwände erheben kann. Die Reichsregierung wird sich zunächst jedenfalls der Aufgabe unterziehen, den Sachverhalt und die neuen Ansprüche der deutschen Gesellschaft zu prüfen, um ihr event auch für diese neuen Ländereien ihren Schutz zu bewilligen.

Die neuen Erwerbungen der Deutsch-Ostafrikanischen Gesellschaft.

Die ersten Erwerbungen der Deutsch-Ostafrikanischen Gesellschaft, über welche wir im 7. Hefte berichteten, haben nach den offiziellen Veröffentlichungen derselben folgenden Zuwachs erhalten:

---

*) Lt. Telegr. ist am 19. August auch S. M. Kreuzerfregatte „Bismarck" unter Kontreadmiral Knorr und der Tender "Adler" vor Sansibar eingetroffen.

Digitized by Google

1. Am 10. Juni d. J. hat Graf Pfeil für die Gesellschaft die Landschaft Chutú durch Vertrag mit dem Obersultan Golongo und einer Zahl von Unterhäuptlingen erworben. Das in südöstlicher Richtung von Usagara gelegene Gebiet in der Niederung des Rufidji dürfte üppigen Boden aufweisen, während das Klima hier besonders nachteilig für den Europäer sein wird. Nach den Gesellschaftsmitteilungen sollen die Ländereien 400—500 Quadratmeilen (deutsche oder englische?) umfassen.

2. Im Norden von Usagara hat die Gesellschaft im Juni d. J. durch Verträge des Dr. Karl Jühlke und Leutnant Weiß mit neun unabhängigen Sultanen die Landschaften Usambara, Pare, Aruscha und Dschagga (nordwestlich bis zum $2^1/_2{}^0$ südl. Br.) erworben, wodurch sie in den Besitz des Kilimandscharo gelangt. Dieses 20 000 Fuß hohe Gebirge, welches auf seinen Abhängen alle Klimate und Kulturen bietet, macht diese Erwerbung in der That zu einer sehr wertvollen und werden voraussichtlich etwaige Einsprüche des Sultan von Sansibar, die er aus seinen jüngsten Schritten bei dem Beherrscher des Dschaggalandes herleiten könnte, seitens unsrer Reichsregierung zu gunsten der Deutsch-Ostafrikanischen Gesellschaft gehoben werden.

Das Witugebiet.

Durch einen in diesem Jahre zwischen den Gebrüdern Clemens und Gustav Denhardt*) mit dem Sultan von Witu abgeschlossen Vertrag sind die ersteren bevollmächtigt worden, für den Sultan einen Schutzvertrag mit dem Deutschen Reiche abzuschließen. Schon seit dem Jahre 1867 steht Deutschland in freundschaftlichen Beziehungen zu dem unabhängigen Beherrscher des in dem Delta der Flüsse Tani und Osi gelegenen Gebietes, welche durch den Reisenden Richard Brenner angeknüpft worden sind. Schon damals berichtete derselbe nach Berlin, daß der Sultan von Witu mit der Preußischen Regierung einen Schutz- und Freundschaftsvertrag abzuschließen wünsche. Der Sultan verpflichtete sich dabei im voraus, den Preußischen Unterthanen, welche sich in seinem Lande ansiedeln wollen, beliebiges Terrain zu überlassen und volle Handelsfreiheit, insbesondre auch die Befreiung von jedem Durchgangszoll nach den angrenzenden Pokomo- und Gallaländern zu gewähren. Die damals begründeten Beziehungen sind seitdem aufrecht erhalten und enger geknüpft worden. Durch den jetzt abgeschlossenen Vertrag ist der Sultan von Witu rechtlich und thatsächlich der Freund und Verbündete des Deutschen Reichs geworden. Der Sultan von Sansibar aber hatte die Mitteilung von dem Abschluß dieses Vertrages durch militärische Maßregeln gegen den Sultan von Witu beantwortet, die nunmehr durch das Erscheinen unsers Geschwaders illusorisch gemacht worden sind.

*) Bereits in den Jahren 1877—79 haben die Gebrüder Denhardt im Verein mit Dr. G. A. Fischer eine Expedition nach Witu und den benachbarten Gebieten unternommen, worüber die Teilnehmer in den „Mitteilungen der Geographischen Gesellschaft in Hamburg" Jahrg. 1876/77 und 1878 79, in „Petermann's Geogr. Mitteilungen", Jahrg. 1881 und in der „Zeitschrift der Gesellschaft für Erdkunde zu Berlin", 1884 2. und 3. Heft, eingehende Berichte veröffentlicht haben. — Die neue Expedition der Gebrüder Denhardt ist von einem Konsortium behufs Landerwerbungen und Handelsanknüpfungen mit Mitteln ausgestattet worden, welches die neuerdings viel besprochene „Witu-Gruppe" bildet.
Die Red.

Deutsche Besitzergreifung der Karolinen.

Einem Reuter'schen Telegramm zufolge sollen „die Karolinen Deutscherseits besetzt worden sein und Spanien ein Kriegsschiff nach jener Inselgruppe dirigiert sowie gleichzeitig in Berlin Vorstellungen erhoben haben." Die Bestätigung resp. genauere Darlegung der Vorgänge ist noch abzuwarten; jedenfalls aber erscheint eine derartige weitere Abrundung der Deutschen Besitzungen in der Südsee vollkommen im Einvernehmen mit unsern dortigen langjährigen Interessen. In dem Weißbuch „Deutsche Interessen in der Südsee" I., welches dem Reichstag von der Reichsregierung unterbreitet wurde, heißt es: Nicht nur in geographischer und ethnographischer Beziehung, sondern auch für den fremden Handel bilden die unter der Gesamtbezeichnung Mikronesien zusammengefaßten Gilbertinseln, Marshallinseln und Karolinen ein einheitliches Gebiet. Unter den auf 50 angenommenen Karolinen befinden sich nur fünf hohe Inseln. Die für den Handel hauptsächlich in betracht kommenden niedrigen Karolinen sollen nicht mehr als eine geographische Quadratmeile bewohnbaren Landes haben. Auf den Karolinen und den nördlichen Marshallinseln ist der nötige Humus zum Anbau der in der Südsee sonst heimischen Nährpflanzen, wie: Bananen, Yam, Taro und Brotfrucht, vorhanden . . . Auf den Karolinen zählt man sechs Sprachen, die aber unter einander sehr verwandt sein sollen, ebenso wie die Bevölkerungen aller drei genannten Inselgruppen in Körperbau, Sprache und Sitte unter einander verwandt sind; ihre Bevölkerung wird auf Grund der Mitteilungen älterer Reisender und der Missionare auf 25 000 geschätzt. Die Regierung auf den nördlichen Gilbert-, den Marshallinseln und den Karolineninseln liegt in den Händen der Stammeshäuptlinge (Feudalsystem). Der Handel beruht in dem ganzen Gebiet ausschließlich auf der Kopra- (Kokosnuß-)Produktion. Im Austausch gegen

Digitized by Google

Kopra werden den Eingebornen europäische und amerikanische Fabrikate angeboten. Die Haupteinfuhrartikel sind Baumwollenstoffe, Tabak, Werkzeuge aller Art, Provisionen, Feuerwaffen und Branntwein. Die Deutsche Handels- und Plantagengesellschaft besitzt auf den Karolineninseln Niederlassungen und Stationen auf Ujilong, Ponape, Lukunor, Losap, Nukuor, Lamotrik, Uluthi, Yap, Pelew; die Firma Hernsheim & Co. seit 1876 zwei Faktoreien mit eignem Grundbesitz auf Ponape, eine Faktorei neuerdings auf den naheliegenden Antsinseln, außerdem noch Grundbesitz im Norden der Inseln Ponape, Kiti-Harbour. Die augenblicklich noch sehr schwache, aber entwicklungsfähige Gesamtproduktion der Karolinen wird auf 1 300 Tonnen Kopra geschätzt, wovon 1 000 Tonnen auf die beiden deutschen Firmen, 300 auf englische Firmen kommen.

Es ist richtig, daß Spanien das Oberhoheitsrecht über diese Inseln beansprucht, und daß demgemäß auch unsre geographische Handbücher dieselben unter den Spanischen Kolonien aufzählen; demgegenüber aber steht die Thatsache, daß dieser Spanische Anspruch bisher stets bestritten worden ist, daß insbesondere im Jahre 1875 noch England und Deutschland in einer gemeinschaftlichen Note Spanien mitgeteilt haben, daß sie die beanspruchte Oberhoheit nicht anerkennen. Wenn jetzt Spanien seine Ansprüche Deutschland gegenüber wiederholt, werden sich dieselben auf besseres stützen müssen, als auf die Thatsache, daß spanische Schiffe zuerst die Inseln von den Mariannen aus entdeckt, daß Spanien später aber sich nicht mehr um sie gekümmert habe.

Frankreich am Roten Meere.

Die Französische Kammer hat den für die Organisation der Kolonie von Obok und die Herstellung des Protektorats über die Tadschurra-Bai geforderten Kredit von 674 720 Francs endgültig bewilligt. Obok liegt an der Nordostküste Afrikas an der Tadschurra-Bai, ist von einer französischen Gesellschaft als Handelsstation gegründet worden und beherrscht den Eingang zum Roten Meere unter Umständen besser als das in Englischen Händen befindliche Aden. Die Französische Regierung hat im vorigen Jahre von diesem Gebiet offiziell Besitz ergriffen. Bei der Verteidigung der Kreditvorlage hat der Vertreter der Französischen Regierung in der Kammer die Regierung dagegen verwahrt, daß es sich bei Obok und Tadschurra um ein neues „Abenteuer" handle und daß man sich dort mit großen Plänen trüge; Obok solle einfach als Verproviantierungsort und als Kohlenlager benutzt werden, was um so wichtiger sei, als die Engländer in der letzten Zeit in jener Hinsicht mehrfach Schwierigkeiten erhoben hätten, die sich wiederholen dürften. Herr Rousseau gab zu, daß Obok von Wüstenland umgeben sei, welches Nomadenstämmen nur spärlichen Unterhalt biete. In Obok steht seit kurzem eine Französische Garnison von 80 Mann, und ist die von der Kammer bewilligte Summe zumeist dazu bestimmt, in Obok die nötigen Quartiere einzurichten und mit einer Mauer zu umziehen, welche gegen nächtliche Überfälle Schutz gewährt. Ein Teil des Kredits soll in kleineren Beträgen an einheimische Häuptlinge verteilt werden.

Englische Besitzergreifung von Port Hamilton, Korea.

Über die schon vor einigen Monaten aufgetauchte, aber damals bestrittene Nachricht der Englischen Besitznahme des Port Hamilton auf der Insel Quelpart werden der „Army and Navy Gazette" von einem an der Unternehmung beteiligten Offizier des Englischen Kriegsschiffes „Flying Fish" die nachstehenden Einzelheiten mitgeteilt: „Ich brauche wohl nicht zu sagen, daß wir unsre Fahrt in die koreanischen Gewässer mit versiegelten Befehlen antraten. Dieselben führten uns nach Port Hamilton. Dort angekommen, fanden wir bereits vier oder fünf kleine Kanonenbote unsrer Flotte und Holz vor, das zur Errichtung von Verteidigungswerken benutzt werden sollte und von Nagasaki hierhergeschafft war. Wir begannen mit der Auslegung von Minen und der Herstellung einer Holzsperre zur Schließung der sehr schmalen Einfahrt zum Hafen. In einer der nächsten Nächte wurden wir alarmiert. Gegen 9 Uhr abends zeigte sich ein fremdes Fahrzeug im Ansegeln, ein russisches Frachtschiff, das, wie der Kapitän desselben unsern an Bord kommenden Leuten sagte, wegen eines Lecks in seinen Kesseln Zuflucht im Hafen von Port Hamilton suchte. Weiter erklärte der russische Kapitän, an Land gehen und die Gegend besichtigen zu wollen. Da derselbe nun leicht eine Russische Flagge in seiner Tasche hätte haben können, so überredeten wir ihn, erst unserm Höchstkommandierenden einen Besuch zu machen, während welcher Zeit unser Schiff, sowie die Kanonenbote in gefechtsmäßigen Zustand versetzt wurden, wie es unsre geheimen Befehle vorschrieben. Nachdem dies geschehen, setzten wir in der Stille drei Abteilungen ans Land, welche den Befehl erhielten, die Flagge Englands in der Weise aufzuziehen, daß der „dämmernde Morgen die höchsten Punkte der drei Inseln von unsrer durch eine Schildwache beschützten, ruhmreichen Flagge gekrönt erblickte". Im Laufe des Morgens kam der Russe an Bord unsers Schiffes und beglückwünschte unsern Kapitän zu der soeben gemachten neuen Englischen Erwerbung, und unfähig, etwas dagegen zu thun, dampfte

Digitized by Google

sein Fahrzeug, sowie ein ebenfalls anwesendes japanisches Schiff baldigst davon, um ihren Regierungen die Nachricht von der Besetzung zu bringen, worauf wir unsre Arbeiten in Ruhe fortsetzen konnten." — Laut Nachrichten aus Söul hat die Russische Regierung der Koreanischen erklärt, daß, wenn Korea nicht gegen die Besetzung des Port Hamilton durch die Engländer Einspruch erhebe, sie auch von Korea die Abtretung eines zehnmal größeren Gebietes als das des Port Hamilton verlangen werde.

Koloniale Aufgaben.

Eine unlängst erschienene Reihe von Artikeln in der „Kölnischen Zeitung" haben ein ungewöhnliches Interesse erregt. Von einem hervorragenden Blatte, welches stets bestrebt war, ein Förderer der kolonialen Bewegung zu sein, ward hierin in freimütiger Weise eine sachgemäße Kritik des Erreichten geübt, die in wohlwollendem Sinne strenge Aufgaben und Pflichten für die Zukunft daran knüpfte. Diese rückhaltlosen nüchternen Betrachtungen hatten anfangs etwas Befremdendes für den Leser; bald aber mußte er hieraus eine wohlthuende, beruhigende Empfindung gewinnen, die ihn mit Dank gegen den Verfasser erfüllte. Mit Bewilligung der „Kölnischen Zeitung" und des Autors dieser Abhandlungen, des Herrn Dr. Fr. Fabri haben wir diesen Betrachtungen in unserm Blatte Raum gegeben, da dieselben eine zweite Phase in der kolonialpolitischen Arbeit unsers Volkes einzuleiten berufen sind. Nicht an den Gegnern, nein, an den Freunden der kolonialen Sache ist es, sich auf den Standpunkt einer wohlwollenden und sachgemäßen Kritik zu stellen und hieraus die Richtschnur für eine ernste pflichtbewußte Thätigkeit auf dem neuen großen Arbeitsfelde zu ziehen. Wir haben wahrlich nicht zu bedauern, daß die anfänglich mit den überraschenden Erfolgen verbundene schwärmerische Begeisterung einer nüchternen, besonnenen Auffassung Platz gemacht hat, wenn dieselbe ein ausdauernderes, opferwilliges Streben zeitigt, das der Wohlfahrt späterer Generationen und der Ehre des deutschen Namens dienen will. Die Redaktion.

I.

Lord Derby hat jüngst sich von den Generalagenten der Britischen Kolonien in einer längern Rede feierlich verabschiedet. Er hat dabei mit sauersüßer Miene auch der Anfänge Deutscher Kolonialpolitik gedacht und derselben kein günstiges Horoskop gestellt. Die Erwerbungen in Afrika, auf Neuguinea und sonst seien nicht eben beneidenswert, und ein Rückschlag der gegenwärtig für Kolonialpolitik begeisterten öffentlichen Meinung in Deutschland werde nicht ausbleiben, ja, er meint, ebenso wenig als bei dem unglücklichen Versuche Italiens am Roten Meer, dessen Fiasko bereits Mancini über Bord gespült habe. Wir verdenken es dem Grafen Derby nicht, daß er unmutig und brummend gegen Deutschland den Sessel des Britischen Kolonialministers verlassen [redacted] als unglücklich war seine koloniale Thätigkeit während der letzten Jahre, [redacted] Antworten des Deutschen Reichskanzlers trieben ihn wiederholt aufs peinlichste in die Enge. Um Deutschland aber hat er sich insofern verdient gemacht, als sein herausforderndes, hinzögerndes Verhalten wesentlich dazu beigetragen hat, den Deutschen Reichskanzler zu bestimmen, seine bisherige Zurückhaltung aufzugeben und zu einer thatkräftigen überseeischen Politik überzugehen.

Wie steht es aber mit der Meinung Lord Derby's, unsre überseeischen Besitzergreifungen würden noch große Enttäuschungen bringen? Es ist nicht unwahrscheinlich, daß da und dort eine Stimmung der Enttäuschung eintrete; überall nämlich, wo man es vergißt, daß, wer ernten will, zuvor säen muß, und daß koloniale Besitzungen, zumal in tropischen Gebieten, stets erst viele Opfer an Geld und Menschen gekostet, ehe sie dem Mutterlande bleibend zu wesentlichem Vorteil gereichen konnten. Es wäre ein bedenklicher Irrtum, wenn wir von unsern überseeischen Besitzungen für die nächsten Zeiten irgendwelche besondere wirtschaftliche Vorteile erwarteten. Solche können erst allmählich kommen; heute stehen wir vor einer Reihe von Aufgaben, welche die überseeischen Erwerbungen Deutschlands an unsre Nation stellen. Nicht nur in der Lösung, selbst im Verständnis dieser Aufgaben sind wir aber noch in weiten Kreisen ganz ungeübt. Nachdem die Zeit der kolonialen Agitation beendet, wird es daher jetzt die Pflicht derer sein, die einer überseeischen Ausbreitung Deutschlands mit Überzeugung das Wort geredet, über die uns vorliegenden kolonialen Aufgaben in weitern Kreisen ein richtiges Verständnis zu verbreiten. Wir wollen versuchen, im Blick auf einige Hauptpunkte wenigstens dies in nachfolgendem zu thun.

Von entscheidender Bedeutung für die kolonialen Aufgaben, welche unsre überseeischen Besitzungen uns stellen, ist natürlich die physikalische und klimatische Beschaffenheit der betreffenden Länder sowie die Eigentümlichkeit und der Kulturstand ihrer Bevölkerungen. Lassen wir den Blick auf die südwestafrikanischen Küstenländer zunächst beiseite, so ergiebt sich eine fast völlige Gleichartigkeit der erworbenen Gebiete sowohl in Afrika wie in der Südsee. Die sämtlichen Erwerbungen gehören der tropischen Zone an, sind Küstenländer mit bis jetzt völlig unbestimmten Grenzen landeinwärts. Sie haben nach ihrer Lage und physikalischen Beschaffenheit ein für den Europäer mehr oder minder ungesundes Klima mit häufigen Malariafiebern. Damit ist natürlich nicht gesagt, daß Europäer dort nicht leben können; wer in der Lage ist, ein gutes, den klimatischen Verhältnissen angepaßtes Haus zu bewohnen, wer ver-

Digitized by Google

ständig und mäßig, doch gut lebt, hitzige Getränke vermeidet, sich in der heißen Tageszeit keinen sonderlichen Anstrengungen aussetzt, kann, wie die vielfältigsten Erfahrungen zeigen, auch in Mittel-, West- oder Ostafrika einige Jahre sich ganz leidlich befinden. Immerhin aber wird nach drei bis vier Jahren das Bedürfnis, in die kühlere Heimat zur Erholung zurückzukehren, sich gebieterisch geltend machen. Dabei fällt noch ein besonderer und bedeutungsvoller Umstand ins Gewicht. Für Frauen und Kinder europäischer Abkunft sind die klimatischen Verhältnisse in noch höherem Maße verderblich als für Männer. Es sind daher fast ausnahmslos unverheiratete junge Leute, welche an der Küste des westlichen wie östlichen Mittelafrika im europäischen Handel Verwendung finden. Nur die deutschen und englischen Missionare an der Goldküste u. s. w. bilden davon eine Ausnahme, müssen aber seit Jahrzehnten immer wieder die Erfahrung machen, wie verderblich das Klima namentlich für Frauen und Kinder ist. Auch die südlichern Portugiesischen Besitzungen, bis herab gegen Mossamedes, zeigen die gleiche Erscheinung, sodaß man in denselben europäische Frauen selbst bei den höheren Beamten heute fast nirgends mehr antrifft. Es ist dies eine schwierige, sozial bedenkliche Erscheinung, zumal wenn auch entwickeltere Verhältnisse, wie sie die portugiesischen Küstenstädte in Westafrika doch immerhin bieten, jenen beklagenswerten Umstand nicht zu ändern vermögen.

Trotz alledem hat man sich nicht gescheut, unsre jungen afrikanischen Besitzungen sogar als ein wenigstens in Zukunft hoffnungsreiches Gebiet für deutsche Auswanderer zu bezeichnen, hat dabei auf beträchtliche Bodenerhebungen, die da und dort nach dem Innern zu vorhanden seien, hingewiesen. Meist ist hierbei völlig vergessen worden, daß die Bodenerhebungen unter den Tropen schon sehr beträchtlich sein müssen, keinesfalls wohl unter 1 500 m, wenn sie irgendwelche Gewähr guter klimatischer Verhältnisse bieten sollen. Und die Höhenlage allein gibt nie genügende Bürgschaft, daß das bezügliche Klima dem Europäer wirklich Feldarbeit gestatte. Es kommen stets noch örtliche Verhältnisse, welche den Vorteil der Höhenlage nicht selten hinfällig machen, mit in Betracht. Und hätten wir irgendwo im Innern Afrikas solche gesunde und fruchtbare Hochländer, wer würde denn die Tausende von Auswanderern durch die gefährlichen Niederungen 50, 100 oder mehr deutsche Meilen landeinwärts in Eile an ihren Bestimmungsort spedieren? Fünfundsiebzig Prozent würden wohl unterwegs und beim Beginne umkommen. Wer würde auch die riesigen Kosten tragen, die auf den Kopf leicht das zwanzig- und dreißigfache einer Auswanderung nach Nordamerika betragen könnten? Es ist in der That eine sträfliche Leichtfertigkeit, von deutscher Auswanderung nach Mittelafrika zu reden. Wir bedauern lebhaft, daß auch ein so verdienstvoller Mann wie H. M. Stanley kein Bedenken getragen hat, einen solchen Köder auszuwerfen. Aber es ist bekannt, daß seine Schilderungen des Kongo und seiner Zukunft, namentlich soweit die Interessen der Internationalen afrikanischen Assoziation dabei in Betracht kommen, mehr von lebhafter Phantasie als von nüchterner Beobachtung Zeugnis geben. Der wirtschaftliche Wert des Kongo für heute und wohl noch für eine lange Reihe von Jahren wird gegenwärtig sehr übertrieben; wogegen deutsche Stimmen wie Dr. Pechuel-Lösche, Dr. A. v. Danckelman, Hugo Zöller u. a. mit Recht Einrede erhoben haben.

Sind sonach die klimatischen Verhältnisse unsrer Erwerbungen in Afrika ungünstig, so kann leider im Blick auf Nord-Neuguinea, oder Kaiser Wilhelms-Land samt dem Bismarck-Archipel auch nichts besseres gesagt werden. Jene Gebiete sind zwar zum größten Teil eigentlich noch völlig unbekanntes Land, aber ihre Lage und die wenigen bisher gemachten Beobachtungen lassen mit Sicherheit auf ein gefährliches tropisches Klima schließen. Und wenn die neuesten Berichte unsrer Kriegsschiffe von einer unbeschreiblich üppigen Fruchtbarkeit der Nordküste Neuguineas sprechen, so ist dies ein Zeugnis mehr für den gesundlich bedenklichen Charakter jener Gebiete. Es ist eine feststehende Erfahrung, daß in tropischen (zum Teil auch in subtropischen) Ländern die verhältnismäßig trockenen und unfruchtbaren Gebiete der Gesundheit des Europäers noch am zuträglichsten, die sehr feuchten und fruchtbaren dagegen sehr schädlich sind. Im ganzen kann man von unsern Erwerbungen sagen, sie sind tropische Wildnisse mit einer noch völlig unzivilisierten, auf sehr niedriger Kulturstufe stehenden eingeborenen Bevölkerung. Es ist klar, daß aus solchen Gebieten nur allmählich bei stetigem, thatkräftigem Vorgehen unter vielfachen Opfern Kolonialländer geschaffen werden können, welche dem Mutterlande wirkliche Anregung und Vorteile bringen.

Das erste, was solchen Gebieten gegenüber in Betracht kommt, ist der Handel, der in diesem Jahrhundert auch die entlegensten Küstengebiete mehr und mehr in seinen Umkreis gezogen hat. Die Deutschen Erwerbungen in der Südsee sind aber so vollständig urwüchsiger Natur, daß sie, abgesehen von ein paar Plätzen im Bismarck-Archipel, sogar vom europäischen Handel, den der Wettkampf doch sonst bereits an alle Gestade der Erde getrieben, noch nicht berührt sind. Anders ist es in den Küstengebieten Mittelafrikas. Dort ist seit etwa vier Jahrzehnten an der Westküste des mittlern Afrika in steigendem Maße eine rege Handelsthätigkeit entstanden. Englische,

deutsche, französische und holländische Faktoreien wechseln an der langgestreckten Küste vom Senegal bis zu den Portugiesischen Besitzungen ab; und namentlich Hamburg und Bremen haben in gewissen Gebieten eine Übermacht im Handel gewonnen. Sind es zu einem nicht geringen Teil auch englische Waren, die der dortige Verkehr verwertet, so ist doch auch der Verbrauch deutscher Erzeugnisse in stetigem Steigem begriffen. Für den deutschen Handel mit Afrika, für dessen dortige Einfuhr die leichten und wohlfeilen baumwollenen Stoffe für jetzt und wohl für immer die eigentlichen Stapelartikel bilden, ist es verhängnisvoll, daß gerade in diesem ersten und wichtigsten Artikel die deutsche Industrie mit der englischen bis jetzt nicht wetteifern kann. An der Ostküste ist der Handel noch minder entwickelt, und wenn auch dort seit längerer Zeit deutsche Firmen mit Erfolg auf Sansibar arbeiten, so ist der Gesamtumschlag mit jenen Küstenländern doch ein verhältnismäßig geringer. Der Grund ist freilich einfach. Die großen und um ihres Reichtums willen jetzt viel gerühmten Küstenländer haben eben nicht viel Wertvolles auszuführen, und die bedürfnislosen Eingeborenen haben weder eine Anleitung noch irgendwelche Lust, sich mit der etwa möglichen Erzeugung wertvoller Waren zu befassen.

Auch an der Westküste leidet der Handel unter ähnlichen Mißverhältnissen. Wirklich wertvolle Ausfuhrgegenstände sind nur an wenigen Plätzen und in geringem Umfang zu erhalten. Das Elfenbein wird immer seltener, auch Kautschuk und andre Artikel nehmen mehr ab als zu; so fällt das Schwergewicht für die dortige Ausfuhr mehr und mehr auf Palmöl und Palmkerne, eine Ware, die zu minderwertig ist, um auf große Entfernungen ins Land hinein den Versand zu lohnen, ein Umstand, der die Ausdehnung des Küstenhandels ziemlich enge begrenzt. In gewissem Sinne ist dieser Handel an den Gestaden unzivilisierter Länder, selbst bei ehrlichster Geschäftsführung der einzelnen Firmen, doch immer eine Art von Raubhandel. Die einheimische Bevölkerung, in der einmal eine Gewöhnung an europäische Bedürfnisse, seien sie gut, unnütz oder schädlich, erweckt ist, rafft alles, was an der Küste Handelswert hat, in oft sinnloser Weise zusammen und denkt nicht daran, das in solchem Raubbau Gewonnene durch beständige Pflege des Vorhandenen oder durch irgendwelche neue Kulturen zu erhalten oder zu ersetzen. Auf diese Weise sinkt der Handelswert solcher Gebiete, mögen sie noch so fruchtbar und für wertvolle Erzeugnisse geeignet sein, oft sehr rasch. Es sind uns Beispiele bekannt, daß europäische Handelsunternehmungen in manchen Küstenländern 10 bis 20 Jahre lang sehr gute Erträgnisse gegeben haben und dann plötzlich, weil die brauchbaren Tauschgegenstände zu Ende waren, zusammenbrachen. Am allgemeinsten und schlagendsten ist dieser Rückgang an den wertvollsten Erzeugnissen Afrikas ersichtlich: Straußenfedern und Elfenbein. Für die erstern ist in Südafrika in der künstlichen Straußenzüchtung einigermaßen Ersatz geschaffen, aber die Jagdgründe für Elefanten werden allerorten immer kleiner und enger begrenzt. Selbst die Klugheit dieser liebenswürdigen Ungetüme trägt dazu bei, die Elfenbeinausfuhr immer geringer zu machen. Von einem durchaus glaubwürdigen Manne, der seit anderthalb Jahrzehnten im Ovambo-Lande an der Südgrenze der westafrikanischen Besitzungen Portugals lebt, wurde uns vor kurzem folgende interessante Thatsache erzählt. Die Elefanten jener Gegenden, so berichtete er, hätten seit etwa einem Jahrzehnt, der Jagdhetzereien müde, ihre Kriegstaktik vollständig geändert. Während früher einzelne geschickte Jäger sie mit Erfolg beschleichen und niederschießen konnten, ständen sie nun einer für alle, alle für einen. Sowie ein Schuß falle, stürze die ganze Herde der in der Nähe sich befindlichen Elefanten auf den Ort des Schusses los, und wehe dem Jäger, der sich nicht bei Zeiten gerettet, er werde unfehlbar von der anrückenden Herde zerstampft. Infolgedessen wagten es in jenen Gegenden weder europäische noch eingeborene Jäger, die bereits wieder ziemlich zahlreich gewordenen Elefantenherden anzugreifen. Wie dem sei, jedenfalls sind mancherlei Anzeichen für den Rückgang des europäischen Handels in Afrika vorhanden, eine Thatsache, die für unsre deutschen Erwerbungen im „dunkeln Erdteil“ bedenklich ist Die Nutzanwendung des hier kurz Dargelegten ist eben die: der Handel allein thuts in solchen Ländern durchaus nicht. Es ist ein Irrtum, und zwar ein bei uns heute weit verbreiteter, daß unsere kolonialen Erwerbungen in Afrika und in der Südsee dem deutschen Handel unmittelbar große Vorteile zuführen würden. Das ist im Blick auf die Beschaffenheit der in Betracht kommenden Länder unzutreffend, und wenn eine hochgestellte Persönlichkeit gesagt haben soll: „die deutsche Kolonialpolitik sei bisher eigentlich von jungen deutschen Kommis gemacht“, so kennzeichnet dies nicht nur unsre Neulingschaft in überseeischen Erwerbungen, sondern ist wohl auch nur für die erste Anfangszeit überhaupt zulässig. Nein, um aus unsern überseeischen Erwerbungen wirklich etwas wertvolles zu machen, bedarf es der Lösung einer Reihe von schwierigen Aufgaben, die ernste Arbeit und vielfache Opfer von seiten unsrer Nation erheischen.

II

Ohne die Aufwendung von Einsicht und Erfahrung, Arbeit und Kapital ist das frucht-

Digitized by Google

barste Tropenland dem Europäer von nicht viel höherm Wert als unfruchtbare Sandstrecken. Daraus ergibt sich die nächste Aufgabe, welche die neuen tropischen Erwerbungen unsrer Nation stellen. Es gilt, auf Grund vorsichtiger Prüfung in denjenigen Gebieten, welche zum Anbau wertvoller tropischer Gewächse geeignet sind, einen ausgedehnten Plantagenbau zustande zu bringen. Erst auf Grund eines solchen können die neuen Erwerbungen für den Handel und die wirtschaftliche Bewegung Deutschlands allmählich fruchtbar gemacht werden. Nun wäre es aber ein Irrtum zu glauben, daß alle tropischen Ländergebiete ohne weiteres für solchen Plantagenbau geeignet seien. Wie es bekannt ist, daß die Tropenvegetation Afrikas mit der von Südamerika und von Indien in bezug auf Üppigkeit und Formenreichtum sich nicht messen kann, so ist auch der „jungfräuliche Boden" oft lange nicht so ergiebig, wie man es aus der Ferne meint. Auch tropischer Boden kann unter Umständen ausgesogen werden, und seine Fruchtbarkeit wie seine Brauchbarkeit für wertvolle Gewächse ist nach der Bodenlage, geologischen und sonstigen Verhältnissen sehr verschieden. Unter diesen Umständen gilt es zunächst, umfassende Versuche da und dort anzustellen; Versuche bei denen manches Lehrgeld naturgemäß bezahlt werden wird. Es thut also auch nach dieser Richtung ein umsichtiges Vorgehen unter der Leitung von Männern, die im Plantagenbau Erfahrung haben, not. Die Versuche werden oft langwierig, öfter auch von ungenügendem Erfolge sein. Die Firma Woermann hat sich das Verdienst erworben, daß sie in der Voraussicht, der westafrikanische Handel habe ohne Plantagenbau keine gesicherte Zukunft, seit etwa sechs Jahren auch Kaffeepflanzungen errichtet hat. Leider sind ihre Versuche bis jetzt nicht von genügendem Erfolge begleitet gewesen und der Leiter ihrer Kaffeepflanzungen ist, hoffentlich nur zeitweise, nach Deutschland zurückgekehrt. Es ist schwer, auch für ein großes Handelshaus, seine Kräfte in verschiedenartige Unternehmungen zu zersplittern, doch würden wir es lebhaft bedauern, wenn die Firma Woermann von ihren, doch bereits ziemlich weit geförderten Versuchen im Plantagenbau zurücktreten würde; denn, wie das vorstehende darlegt, ist der ganze zukünftige Wert unsrer tropischen Besitzergreifungen an die entschlossene und nachhaltige Aufnahme eines wohleingerichteten Plantagenbaues geknüpft.*)

Wie sollen wir aber zu einem solchen gelangen? Ohne daß allmählich ein sehr bedeutendes Kapital in dieser Richtung angelegt wird, sind steigende, andauernde und wertvolle Erträgnisse aus unsern Besitzungen unmöglich Bis jetzt sind zwei Gesellschaften gebildet, welche in der bezeichneten Richtung vorzugehen beabsichtigen. Es ist die Deutsche Südseegesellschaft und die Deutsch-Ostafrikanische. Wir behalten uns zu deren allgemeinerer Kennzeichnung für später noch einige Bemerkungen vor; hier wollen wir nur hervorheben, daß die Ostafrikanische Gesellschaft in wohl ziemlich klarer Weise zeigt, wie man es mit derartigen Unternehmungen nicht machen darf. Man hat nicht nur ohne die notwendige besonnene Prüfung in der bedenklichsten Weise das „Land von 2 500 deutschen Quadratmeilen gegenüber der Insel Sansibar" angepriesen, sondern auch kurzweg behauptet, daß das Klima für den Europäer gesund sei und auch dem deutschen Landmann das Feld zu bestellen gestatte. Man hat unter Berufung auf Stanley, denselben „durch eigne Beobachtungen bestätigend", versichert, daß für den deutschen Handel an Elfenbein, Zucker, Baumwolle, Indigo, Korn u. s. w. reichlich Erzeugnisse vorhanden seien und daß es gelte, den Warenstrom, der schon jetzt jene Gebiete durchziehe, für den deutschen Handel „abzufangen". Wir müssen hier auf eine soeben erschienene Schrift verweisen, welche nicht nur in ruhiger, doch sehr bestimmter Weise an dem bezüglichen Unternehmen Kritik übt, sondern sich überhaupt durch Reichtum des Inhalts und sorgfältige Beobachtung der Beachtung weiterer Kreise empfiehlt. Wir meinen die Schrift von Dr. G. A. Fischer „Mehr Licht im dunkeln Weltteil."*) Ohne Zweifel ist diese Schrift das beste und lehrreichste, was seit der Eröffnung einer deutschen Kolonialpolitik unser gegenwärtig mit kolonialpolitischen Schriften überschwemmter deutscher Büchermarkt gebracht hat. Dr. Fischer (aus Bremen) hat Jahre lang, teils als Reisender auf der ostafrikanischen Küste gelebt und ist daher, wenn irgend einer, zu einer gesicherten Beurteilung der dortigen Verhältnisse berufen. Seine Schrift bringt aber, zunächst im Blick auf Afrika, die wertvollsten Darlegungen über die Kultivation tropischer Länder überhaupt und kann allen, die sich in dieser Richtung wirklich unterrichten wollen, angelegentlich empfohlen werden. Sie

*) Der Wunsch des Herrn Verfassers ist inzwischen durch Bildung der Kamerun Land- und Plantagengesellschaft Woermann, Thormählen & Co. bereits in Erfüllung gegangen. Mit Anteilen von je 10 000 Mark haben sich vorläufig 25 Kommanditisten mit den persönlich haftenden Gesellschaftern, den Inhabern der Firmen C. Woermann und Jantzen & Thormählen in Hamburg hierzu vereinigt, um auf den sehr ausgedehnten Ländereien der Firma C. Woermann in Bimbia den Plantagenbetrieb mit ausschließlich eingeborenen Arbeitskräften zu unternehmen. Der Anbau von Kakao und Tabak ist vorzugsweise ins Auge gefaßt. Die Red.

*) Wir haben dieser Schrift unsre volle Anerkennung in dem Artikel: „Der rechte Arzt zur rechten Zeit", im 10. Heft d. J. gezollt. Die Red.

Digitized by Google

überhebt uns auch eines weiteren Eingehens auf die Deutsch-Ostafrikanische Gesellschaft und deren ziemlich bedenkliches Vorgehen. Nur einen Punkt den Dr. Fischer nicht berührt hat, wollen hier noch hervorheben. Es ist die Finanzierung solcher Unternehmungen. Wie in den Zeitungen berichtet wurde, ist die genannte Gesellschaft auf die Summe von 550 000 *M.* begründet. Damit soll ein Gebiet von etwa 2 500 Quadratmeilen der Kultur allmählich erschlossen werden. Wer irgendetwas von Kultivationsunternehmungen in tropischen Ländern weiß, wird überrascht sein über die Naivität eines solchen Versuches. Wenn man das Vierzigfache der eben bezeichneten Summe aufgelegt hätte, so würde dem Unternehmen bei sonstiger verständnisvoller Leitung eine nicht ungünstige Zukunft wohl zuzusprechen sein. Man könnte dann auf eines wohlangelegten, nach dem Maß mißlungener Versuche sich so oder so gestaltenden, vornehmlich auf Plantagenbau gestützten wirtschaftlichen Planes nach etwa sechs bis acht Jahren auf allmählich sich steigernde Erträgnisse rechnen und hätte Kapital genug, die ersten sieben mageren Jahre auch ohne irgend welche Dividende durchzuhalten. Aber eine halbe Million Mark ist jedenfalls eine Zeichnung à fonds perdu in vollstem Sinne des Wortes. Man hat jüngst in kaufmännischen Kreisen Londons die Frage erwogen, ob die Gründung einer englischen Handelsgesellschaft am Kongo angezeigt sei. Für diesen Fall war eine Summe von 100 Millionen Mark als Gesellschaftskapital in Aussicht genommen. Das Unternehmen wird im Blick auf die für jetzt und für längere Zeit wenig einladenden Handelsverhältnisse am Kongo voraussichtlich nicht aufgenommen werden; wir erwähnen hier auch der Sache nur, um anzudeuten, um welche Summen es sich bei solchen überseeischen Unternehmungen, zumal, wenn dieselben in Gesellschaftsform betrieben werden müssen, handelt. Und dies ist noch in erhöhtem Maße der Fall, wenn das Unternehmen eine Verbindung verschiedenartiger Arbeiten in Handel, Plantagenbau u. s. w. darstellt. Bis jetzt ist das deutsche Kapital im ganzen sehr wenig geneigt, auf derartige überseeische Unternehmungen einzutreten. Es gibt zwar heute sehr viele, die pro patria und in freudiger Zustimmung zu unsern kolonialpolitischen Anfängen eine größere oder kleinere Summe unter der Standarte irgend eines kolonialen Versuches wagen. Aber darum allein handelt es sich im Blick auf unsern kolonialen Besitz heute nicht mehr. Derselbe verlangt, soll er sich nicht bald als ein etwas unnützer Luxus erweisen, die Anziehung und Festlegung größerer deutscher Kapitalien. Natürlich erwartet jeder mit Recht, wo es sich um solche größere Kapitalanlagen handelt, die Wahrscheinlichkeit eines guten Ertrages. Nichts ist aber bei wirtschaftlichen überseeischen Unternehmungen bedenklicher als die ungenügende Feststellung des Anlagekapital. Da stets unberechenbare Zwischenfälle kommen können, ist in solchem Falle ein einziger geeiguet, eine vielleicht sonst ganz richtig berechnete Unternehmung zum Stocken und zum Zusammenbruch zu bringen. Wir möchten aber sagen, das Schwergewicht unsrer heutigen Kolonialpolitik liegt eigentlich an dieser Stelle. Die Reichsregierung ist vorgegangen; sie will für die neu erworbenen Kolonialgebiete natürlich möglichst wenig Ausgaben haben und alles, soweit es nur irgend thunlich, dem privaten Vorgehen überlassen. Hierfür ist es aber von entschiedener Bedeutung, wie weit das deutsche Kapital überseeisch zu machen ist. Die Lage des deutschen Geldmarktes, das stetige Sinken des Zinsfußes legt es nahe, daß das deutsche Kapital auch in größeren überseeischen Anlagen forthin seine Verwertung suche. Ohne Zweifel bieten derartige überseeische Anlagen größere Gefährdung als im Durchschnitt die heimatlichen; aber dementsprechend gewähren sie bei richtiger Berechnung und Leitung auch einen bedeutenden höheren Ertrag. In England, Holland u. s. w. weiß man das aus langer Erfahrung; und dort ist es für viele Kapitalisten eine alt eingebürgerte Gewohnheit, neben der sicheren Anlage in Konsols, heimatlichen Betrieben und Hypotheken einen Teil ihres Vermögens in überseeischen Werten nutzbringend zu machen. Wir wiederholen es, eine derartige Wendung in den Kreisen unsrer Finanzmänner und Kapitalisten ist heute die erste und unentbehrliche Grundlage zu einer wirklichen und wirtschaftlich bedeutungsvollen Kolonialpolitik. Solange dieselbe uns fehlt, bleiben unsre kolonial-politischen Anläufe ein frommes Wollen ohne wirkliches Vollbringen.

Aber weder die Intelligenz, d. h. die richtige und besonnene Berechnung, noch das Kapital allein thut es. Der dritte unentbehrliche Faktor ist die Arbeit. Woher die Arbeitskräfte nehmen für den Plantagenbau und andres Verwandte in den uns zugefallenen Gebieten? Hier stehen wir abermals vor einer Frage, die ebenso große Bedeutung hat, wie sie bedeutende Schwierigkeiten bietet. Ein Doppeltes ist angesichts der Beschaffenheit unsrer kolonialen Erwerbungen von vornherein ausgeschlossen. Erstlich, wie gezeigt, die Verwendung deutscher Arbeiter, bezw. Landbauern, sodann aber auch die Einführung von Kulis aus Indien oder China. Abgesehen von allen andern Bedenken dawider, würde auch die ohnedies schwierige Einträglichkeit der ersten derartigen Unternehmungen durch Verwendung von Kulis sehr gefährdet. Der „dunkle Erdteil“ hat aber an seiner Negerbevölkerung für die Bebauung seiner Küstengebiete wie des Binnenlandes die reichlichsten, bodenständigen Arbeitskräfte. Ja,

Digitized by Google

Fischer sagt mit Recht: „In der unerschöpflichen Arbeitskraft der Eingeborenen besteht allein (oder doch wesentlich) der große Schatz, den Afrika birgt.“ Für Amerika ist dieselbe seit Jahrhunderten in der Sklavenarbeit mit großen Erfolgen verwertet worden; für Afrika selbst ist dieser Schatz noch ungehoben. Die Frage aber ist: Wie bringt man ohne die Einrichtung der Sklaverei den bedürfnislosen und trägen Neger zu ständiger Arbeit? Das ist unendlich schwieriger, als die meisten in Deutschland wohl heute meinen. Und die bedeutungsvolle, praktische Aufgabe, die hier vorliegt, wird voraussichtlich ohne Mitwirkung der Reichsregierung in größerm Umfange wohl nicht zu lösen sein. Es handelt sich um die Frage, welches Kultursystem in unsern neuen Erwerbungen anzuwenden sei. Es mag dasselbe in manchen Beziehungen sich eigentümlich gestalten, wird aber, wenn wir vorwärts kommen wollen, sich wohl im wesentlichen in der Bahn des frühern niederländischen Systems bewegen müssen. Mit den Grundsätzen unbeschränkter Freiheit, individueller Selbstbestimmung und möglichst schrankenlosen Wettbewerbs — für die moderne Kulturwelt von hoher Bedeutung — ist bei der Kulturstufe der Eingeborenen in unsern überseeischen Besitzungen nichts zu schaffen. Es bedarf einer Erziehung des Negers (wie der Südsee-Insulaner und der Papuas) zur Arbeit. Ohne einen gelinden, durch die Reichsregierung menschlich und verständig eingeleiteten und beaufsichtigten Zwang wird eine allmähliche wirkliche Kultivation unsrer Erwerbungen nicht durchführbar werden. Wir können auf das Einzelne dieser wichtigen Frage hier heute nicht näher eintreten. Es freut uns, auch in dieser Richtung auf Dr. Fischer's Schrift verweisen zu können, welche die afrikanische Arbeiterfrage verständnisvoll und auf Grund sorgfältiger Beobachtung eingehender behandelt. Wir wollen aber bei dieser Gelegenheit auch auf die wertvollen Studien Dr. Hübbe-Schleiden's in der Schrift „Ethiopien“ hinweisen, eine Veröffentlichung, die erst gegenwärtig im Erstlingsstadium praktischer deutscher Kolonialpolitik ihren vollen Wert zur Orientierung weiterer Kreise gewinnt.

Für das Südsee-Gebiet und für Ostafrika sind heute Unternehmungen im Werden. Für das Kamerun-Gebiet fehlen noch die ersten Anfänge. Und doch ist dieses für die nächsten Zeiten wenigstens das Wertvollste, dasjenige, aus welchem verhältnismäßig am raschesten ein wirtschaftlich vorteilhaftes Kolonialgebiet uns werden könnte. Herr Soyaux, im Plantagenbau erfahren und mit jenen Gebieten bekannt, hat soeben in der Deutschen Kolonialzeitung den Vorschlag gemacht, es mit Kulturstationen unter staatlicher Unterstützung und Leitung zu versuchen. Weder die Reichsregierung noch der Reichstag wird hierzu voraussichtlich sehr geneigt sein. Man hoffte ja von Anfang, daß alle Kultivations-Aufgaben mit den von ihnen unzertrennlichen Ausgaben durch privates Vorgehen, durch die Bildung kapitalkräftiger, mit Kaiserlichem Schutzbrief ausgestatteter Gesellschaften in die Hand genommen und gelöst werden würden. Wir möchten dem auch den Vorzug geben; wenn aber, wie bis jetzt bei der wertvollsten unsrer Besitzungen, dies sich nicht erfüllt, so würde der Soyaux'sche Vorschlag in einiger Zeit immerhin zu ernster Erwägung sich aufdrängen. Im jeden Falle wird die Reichsregierung zu einer Reihe grundlegender Fragen, namentlich zur Arbeiterfrage, bald Stellung nehmen müssen. Erst dann können eigentlich größere Gesellschaften für Plantagenbau mit einiger Sicherheit ihre Berechnungen machen und demgemäß vorgehen. Es ist nicht unmöglich, namentlich im Kamerun-Gebiet, daß mit der Zeit auch das kleinere Kapital in der Hand von verständigen und mutigen Landwirten, die geneigt sind, einem Plantagenbau persönlich vorzustehen, eine einträgliche Verwendung finde. Aber ohne vorhergegangene Versuche, von größern Kapitalkräften oder von der Reichsregierung geleitet, und ohne grundlegende Ordnung der Arbeiterfrage wäre jeder derartige kleinere Einzelversuch ein gefährliches Abenteuer. Von den Tausenden aller Art von Leuten, die in letzter Zeit nach Kamerun u. s. w. aufs Geratewohl auswandern wollten, zu reden, ist in diesem Zusammenhange nicht notwendig. Jedenfalls ist ersichtlich: indem wir Kolonialpolitik zu treiben anfangen, stehen wir vor einer Fülle von neuen und schwierigen Aufgaben. Und die Menge derselben ist mit dem von uns vorstehend Behandelten auch lange noch nicht erschöpft.

III.

Alle Kolonialpolitik hat zur Voraussetzung, daß eine höher entwickelte Rasse über niedriger stehende Völkerschaften die Herrschaft sich zueignet. Im Altertum hatte solche Unterwerfung eines Volkes in der Regel die Ausdehnung der Sklaverei oder doch ein Hörigkeitsverhältnis im Gefolge. Bei heidnischen und mohammedanischen Völkern ist letzteres noch heute der Fall. Die moderne Kultur hat sich von dem bloßen Ausbeutungssystem losgemacht, sie verlangt von den Kolonialpolitik treibenden Staaten und Völkern, es als ihre Aufgabe zu erkennen, die unterworfenen Völkerschaften auch auf eine höhere Kulturstufe emporzuheben. Je größer aber der Kulturabstand des herrschenden Volkes zu den ihm unterworfenen Stämmen und Völkerschaften ist, desto zahlreicher und langwährender sind naturgemäß die Aufgaben, welche dem erstern vorliegen. Welche Kluft des Abstandes in der Gesittung trennt

Digitized by Google

heute die deutsche Nation von den Negern von Kamerun, von den Papuas in Neuguinea! Unsre koloniale Aufgabe ist in diesem Blick daher keine andere, als jene uns jetzt unterworfenen farbigen Völkerstämme allmählich einer höhern Kulturstufe zuzuführen. Damit sind nicht nur neue wirtschaftliche, sondern auch sittliche Aufgaben unsrer Nation gestellt. Es ist richtig, von alters her hat die meisten Menschen der Goldhunger, die auri sacra fames, auch übers Meer geführt, und die Geschichte der Kolonialpolitik ist, besonders in ihren neueren Anfängen vor drei, vier Jahrhunderten, angefüllt mit Greueln übelster Art. Wer davon etwas wußte, konnte vielleicht auch von hier aus sich Bedenken gegen eine deutsche Kolonialpolitik bilden. Doch ist dieser Einwand, von einigen vielleicht still gehegt, uns nirgends öffentlich entgegengetreten. Allerdings liegt der Ausgangspunkt unsrer kolonialen Bestrebungen auch heute auf dem Gebiete des Mein und Dein. Wir verlangen zunächst nach wirtschaftlichen Vorteilen aus überseeischen Besitzungen. Das hat seine Berechtigung; und es ist in der menschlichen Natur begründet, daß ohne das Reizmittel eines zu gewinnenden Vorteiles auch das Berechtigte und Gute kaum je nachdrücklich erstrebt wird. Wie sehr dieser Gesichtspunkt bei dem Beginne neuer Unternehmungen aber auch vorherrschen mag, so wie es zur wirklichen Ausführung kommt, zeigt sich, daß gleichzeitig eine Menge von Aufgaben, an die man zu Anfang gar nicht gedacht, unser warten. Man muß sich an ihre Lösung machen, will man jene neuen Vorteile allmählich gewinnen. Darin liegt ein providentieller Zwang, welcher den Trieb nach Gewinn von selbst zügelt und mäßigt. So stark oftmals das Verlangen gewesen sein mag, andre, zumal niedriger stehende Völkerschaften nur als einen Gegenstand der Ausbeutung zu betrachten, so haben sich die Folgen doch stets gegen die Urheber selbst gewendet. Es ist bekanntlich nicht klug gethan, den Ast abzusägen, auf dem man sitzt, um dessen Früchte einzuheimsen. Die Geschichte der Kolonialpolitik zeigt aber manche Beispiele, wo man solch thörichtem Unverstande sich in bedenklicher Weise ergeben hat. So setzen wir denn auch hier voraus, daß die junge deutsche Kolonialpolitik sich niemals als ein Ausbeutungssystem erweisen wird. Fast zum Glück, möchten wir sagen, sind unsre kolonialen Erwerbungen auch in bezug auf den Stand der Kultur von so urwüchsiger Beschaffenheit, daß eigentlich für jetzt kaum etwas auszubeuten ist. Die aufgehäuften Schätze der Inkas sind heute nirgends mehr zu finden, und unsre jungen überseeischen Besitzungen bekommen, wie wir bereits gezeigt haben, nur in dem Maße auch wirtschaftlichen Wert, als deutscher Unternehmungsgeist durch Kapital und Arbeit dieselben allmählich fruchtbar zu machen versteht. Dazu kommt noch der erfreuliche Umstand, daß unsre moderne Kultur, welche bedenkliche Seiten sie auch haben mag, doch im Vergleich mit frühern Zeiten sich in den Bahnen einer höhern und wohlwollenden Menschlichkeit bewegt. Die Berliner Kongo-Konferenz hat vielleicht darin ihren höchsten Wert, daß sie, man kann sagen, den ersten Versuch machte, über die Behandlung überseeischer Angelegenheiten eine internationale Verständigung aller Mächte herbeizuführen, und daß sie versuchte, hierbei auch menschenfreundliche Gesichtspunkte in bezug auf die Leitung und Behandlung der in Betracht kommenden Negerbevölkerung aufzustellen. Wir betrachten das als ein günstiges Vorzeichen, daß auch die deutsche Kolonialpolitik selbst solchem Bestreben nicht untreu werden wird.

So hat Deutschland durch seine überseeischen Besitzergreifungen nicht nur Rechte, sondern zugleich auch Pflichten erworben; und von der verständnisvollen Erfüllung der letztern wird das Gedeihen unsrer Kolonien wesentlich bedingt sein. Es ist eine nationale Erziehungsarbeit, die uns hier vorgelegt ist. In doppeltem Sinne: wir müssen erziehen, und werden dabeiselbst national nach neuen Seiten in Erziehung genommen werden. Freilich bietet diese Erziehungsarbeit für unsre höhern Lehrer und die Schulmeister aller Art, deren Zahl bei uns in so großem Anschwellen ist, kein Feld der Thätigkeit. Die Erzieher in tropischen Ländern sind die Missionare, die Beamten, die Kaufleute, die Vorsteher und Leiter der Pflanzungen. Was in dieser Richtung zunächst not thut, ist die Erziehung der Eingeborenen zur Arbeit. Über die Schwierigkeiten der Arbeiterfrage haben wir bereits gesprochen. Ihre allmähliche Lösung ist aber nicht nur die Voraussetzung jeder wirtschaftlichen Bedeutung unsrer Kolonien, sondern zugleich die Grundlage einer kulturellen Erziehung des Negers, der farbigen Eingeborenen. Wird die betreffende Aufgabe sich ohne Mitwirkung der Regierung nicht lösen lassen, so ist doch das Vorbild und die Anleitung des Europäers auch nach dieser Richtung ganz unentbehrlich. Alle europäischen Elemente, die in den Kolonien vereinigt sind, müssen unwillkürlich und mit Absicht in dieser Richtung zusammenwirken. Zunächst hat der Handel in Westafrika das bedenkliche Geschlecht der „Küstenbummler", d. h. der Neger, die mit Gewinn am Zwischenhandel sich beteiligen, geschaffen, zu eigentlicher Arbeit aber nicht angeregt. So lange nicht zu geordneten Pflanzungen übergegangen wird, fehlt der Ausgangspunkt in der Erziehung zur Arbeit. Neue oder doch verbesserte gewerbliche Thätigkeiten werden dem auf Erzeugung wertvoller Pflanzen gerichteten Landbau sich von selbst anschließen.

Digitized by Google

Der Handel allein, und es liegt das in der Natur der Gesamtverhältnisse, wirkt unter Umständen, wie in Westafrika, im ganzen leicht mehr entsittlichend als die Kultur fördernd. Und hier ist es an der Stelle, der Pflichten, welche uns zum Schutze der Eingeborenen obliegen, zu gedenken.

In dieser Beziehung steht heute zunächst im Vordergrund die Frage des Branntweinhandels. Die Deutsche Reichsregierung hat auf der Kongokonferenz den rühmlichen Versuch gemacht, den Verkauf von Spirituosen (wie Gewehren und Munition) im Kongogebiete auszuschließen. Gegenüber dem Widerspruch der Vertreter einiger Mächte wurde aber der ursprüngliche Antrag Deutschlands im Schlußprotokoll auf einen gemeinsamen Wunsch herabgesetzt. Wir bedauern das. Jedenfalls würde es sich, will man nicht bedenkliche Zustände schaffen, sehr empfehlen, durch Zusatzakte festzustellen, daß unbeschadet der für den Kongo und den Niger-Benuë vertragsmäßig festgestellten völligen Handelsfreiheit Zölle auf Spirituoseneinfuhr erhoben werden dürfen. Um so erfreulicher ist es, daß die kürzlich zwischen den Vertretern Englands und Deutschlands in London abgehaltene Südseekonferenz beschlossen hat, Waffen, Munition und Sprengstoffe, sowie Spirituosen an die Eingebornen nicht verabfolgen zu lassen. Wesentlich anders steht es in bezug hierauf in Mittel-Westafrika. Nach den Ausweisen vom Jahre 1883 hatte unser hanseatischer Handel dorthin einen Wert von etwa 30 Millionen Mark. Während ein nicht geringer Teil dieser Ausfuhr englische Artikel, namentlich in Baumwollzeugen, mitumfaßt, beträgt die Ausfuhr an Spirituosen deutschen Ursprungs allein 12 Millionen Mark. Und wie alle Kenner versichern, haben wir dabei nicht einmal an unsern Branntwein, sondern wesentlich an jenen Hamburger Rum, der allseitig als ein „abscheuliches Gift" bezeichnet wird, zu denken. Die Ausweise über unsern westafrikanischen Handel für 1884 sind uns noch nicht zu Gesicht gekommen; es ist aber zu vermuten, daß die deutschen in Mittel-Westafrika die Einfuhr des Branntweins während der zweiten Hälfte des verflossenen Jahres noch beträchtlich gesteigert haben. Zumal an der Goldküste, wo der schmale Küstenstreifen, den Deutschland zwischen Englischen Besitzungen erworben hat, den dortigen Händlern die Versuchung überaus nahelegte, durch gesteigerte Spirituoseneinfuhr in die benachbarten Gebiete unter Umgehung des hohen britischen Zolles besondere Verdienste zu erzielen. Wir können diese Thatsachen, die bekannt sind und von den Gegnern einer deutschen Kolonialpolitik im In- und Auslande werden ausgebeutet werden, hier unmöglich mit Stillschweigen übergehen. Bereits ist auch eine Bewegung wider diesen Branntweinhandel bei uns im Gange. Nicht nur haben eine Anzahl Missionsgesellschaften sich mit Eingaben für möglichste Beschränkung des Branntweinhandels an die Reichsregierung gewandt, auch von andern Seiten ist im gleichen Sinne vorgegangen worden. So hat die Generalversammlung des „Deutschen Vereins gegen Mißbrauch geistiger Getränke" (welcher bekanntlich Tausende von Mitgliedern aus allen Ständen und Parteien zählt) am 29. Mai d. J. in Dresden eine sehr entschiedene Erklärung gegen den deutschen Spirituosenhandel einstimmig angenommen und zur Reichsregierung das Vertrauen ausgesprochen, das dieselbe „die geeigneten Maßregeln ergreifen werde, um auch in dieser Frage die Ehre des deutschen Namens zu wahren". Auch Dr. Fischer spricht sehr scharf über die unseligen Folgen, welche die Branntweineinfuhr bei den Negern nach sich zieht. Hugo Zöller, der Berichterstatter der Kölnischen Zeitung, dem wir gewiß ohne Widerspruch von irgend welcher Seite eine scharfe Beobachtung nachrühmen dürfen, schildert die Art des westafrikanischen Negers und seine Behandlung in anschaulicher Weise. Derselbe sei, meint er, bei wohlwollender, doch streng folgerichtiger Behandlung ein leicht lenksamer Mensch; der betrunkene Neger freilich werde zum unbändigen Tier. Über diese verderblichen Wirkungen der sich stets steigernden Spirituoseneinfuhr sind aber imgrunde alle Kenner von Land und Leuten einig. Umsoweniger sind wir der Meinung Dr. Fischer's, daß der Kampf gegen die Branntweineinfuhr ein wohl völlig aussichtsloser sei. „Aber was hilft da alles Predigen?" schreibt er. „Wo der Geldsäckel anfängt, da hört die Humanität auf. Das hat auch der Opiumkrieg Englands gegen China gezeigt. Was kümmert sich der Handel darum, ob ein Volk physisch und moralisch ruiniert wird. Wenn nur Geld verdient wird, so ist es gleichgültig, ob der Eingeborene besser und zivilisierter wird oder nicht. Man sucht sich mit der nichtssagenden Bemerkung zu entschuldigen, daß die Eingeborenen ihren eignen Schnaps trinken würden, wenn der europäische nicht eingeführt werde. Aber diesen haben sie immer getrunken, ohne daß sich in sozialer Beziehung derartige nachteilige Folgen gezeigt hätten. Es ist ein großer Unterschied, ob sie sich ihr eignes Bier oder ihren eigenen Wein aus dem Getreide, das sie ziehen, aus dem Honig, den sie gewinnen, selbst bereiten — was auch nicht zu jeder Zeit und auch nicht einem jeden möglich ist — oder ob jenes „Rum" genannte Gift ihnen von den Europäern dargeboten wird zum alltäglichen beliebigen Gebrauch. Hat der Neger einmal den Alkohol kennen gelernt, so kann er nicht Maß halten, zumal der dort wohnende Europäer ihm häufig auch in dieser Richtung ein sehr schlechtes Vorbild abgiebt." Übrigens ist im Osten Mittelafrikas der Branntweinhandel im

Digitized by Google

Gegensatz zum Westen fast völlig unbekannt. Fischer berechnet, daß von dem Gesamtumsatz des Handels mit Sansibar (35 Millionen Mark, von denen etwa 4½ auf deutsche Firmen entfallen) nur etwa 80 000 Mark als Branntwein in die Küstengebiete eingeführt würden. Dies sei, bemerkt er, dem Umstande zu danken, daß der Küstenhandel in mohammedanischen Händen liege. Auch Verbote des Sultans von Sansibar unterstützten die Fernhaltung des Spirituosenhandels.

Wir halten aber eine nachdrückliche Bekämpfung des vorstehend dargelegten Mißstandes für gar nicht so aussichtslos. Es wäre merkwürdig, wenn in einer Zeit, wo man in den verschiedensten Ländern nicht ohne Erfolg in der Bekämpfung der Trunksucht vorgeht, die Überschwemmung unsrer neuen deutschen Besitzungen mit den verderblichsten Spirituosen als ein unentrinnbares Verhängnis betrachtet werden müßte. Wir glauben, daß der sittliche Geist unsres Volkes sich in weiten Kreisen dagegen erheben wird. Je mehr das deutsche Volk mit einer gewissen idealen Begeisterung in die koloniale Bewegung eingetreten ist, desto weniger wird man den ungehinderten Betrieb, ja, die Steigerung des so verderblichen Spirituosenhandels als koloniale Morgengabe anzunehmen bereit sein. Wir wissen, daß die vorliegende Frage mit unsern agrarischen Verhältnissen in nahem Zusammenhang steht; und hier liegt wohl die Hauptschwierigkeit, die sich einer durchgreifenden Behandlung zunächst in den Weg stellt. Deutschland zahlt für jedes Hektoliter ausgeführten Alkohols gegenwärtig eine Ausfuhrvergütung von 16 *M.* Man kommt sogar um Erhöhung auf 21 *M.* ein. Für das laufende Jahr ist der Betrag dieser Vergütung auf 15 660 000 *M.* veranlagt. Dieser Zusammenhang mit gewichtigen wirtschaftlichen Verhältnissen der Heimat wird freilich ein durchgreifendes Vorgehen wie eine völlige Unterdrückung der Spirituoseneinfuhr in unsre Kolonialgebiete für heute der Reichsregierung unmöglich machen. Jedenfalls wird dieselbe die überseeische und die heimatliche Seite der Frage gleichzeitig ins Auge fassen müssen. Aber so sehr wir die hier angedeuteten Verhältnisse würdigen, so bestimmt müssen wir doch festhalten, daß ebenso sittliche Gesichtspunkte wie auch politisch-nationale und wirtschaftliche die ungehinderte Ausdehnung des Branntweinhandels in unsern Kolonialbesitzungen verbieten. In ersterer Beziehung bemerken wir, daß es ein großer Unterschied ist, was vor und was nach den Deutschen Besitzergreifungen in Mittel-Westafrika geschieht. So lange der deutsche, überhaupt fremde Kaufmann dort in noch herrenlosen Gebieten seinen Handel trieb, war es Gewissenssache jedes Einzelnen, ob und inwieweit er auch den Spirituosenverkauf treiben wollte. Nachdem die Deutsche Flagge gehißt, das Land unter den Schutz des Deutschen Reiches gestellt, der Deutsche Kaiser als Schutzherr ausgerufen ist, ist es selbstverständlich, daß wir auch Pflichten, jene Länder in ihrer Kultur zu heben, nicht aber, sie zugrunde zu richten, übernommen haben. Wie soll die Arbeits- und Arbeiterfrage, an deren Lösung die ganze Zukunft jener Gebiete hängt, gelöst werden, wenn wir den ohnedies trägen und zur Arbeit unlustigen Neger zuvor noch durch den Alkohol verdorben haben! Das hieße nicht nur unsre Kolonien für kurze Weile einem Raubhandel zur Beute preisgeben, sondern zugleich sie wirtschaftlich für uns nutzlos machen. Wozu dann aber unsre kolonialpolitischen Opfer und Mühen?

Aber auch aus verständigen wirtschaftlichen Gründen ist die möglichste Unterdrückung des Spirituosenhandels geboten. Jedermann weiß, welche Verwüstungen auch bei uns der Branntwein anrichtet, zumal unter der Arbeiterbevölkerung. Jeder Industrielle und Geschäftsmann sucht sich Arbeiter, die gewohnheitsmäßige Schnapstrinker sind, schon aus eigenstem Interesse fern zu halten. Unsre hanseatischen Freunde sagen: die Sache ist nicht so schlimm, der Neger verträgt viel, selten sieht man Betrunkene, und leider können wir ohne den Branntweinhandel kaufmännisch dort nicht gedeihen. Wir halten dies für einen Irrtum. Es arbeiten drei deutsche Firmen in Westafrika, seit etwa dreißig Jahren ansässig, welche den Spirituosenhandel von Anfang an streng ausgeschlossen haben. Ihre Erfolge sind durchaus nicht schlechter als die andrer Handelsfaktoreien. Aber nicht nur solche Thatsachen, auch grundsätzliche Erwägungen treten jener hanseatischen Behauptung in den Weg. Wonach bemißt sich denn der Markt für europäische Händler in Westafrika? sicherlich nach dem Maße der an der Küste noch mit Vorteil zu verwertenden Erzeugnisse. So viel und so weit ins Land hinein, als die Bevölkerung noch mit Vorteil an der Küste ihre Ware zum Kauf anbieten kann, so viel wird sie auch dahin bringen. Davon, nicht von der Ausdehnung des Rumverkaufs, ist der Umfang des Handels abhängig. Jeder Verkauf ist für den Neger eine Förderung in der Gewöhnung an höhere Bedürfnisse als die bisher üblichen. Befriedigt der Handel andre bessere, den Eingeborenen und ihrem wirklichen Bedarf nützlichere und wählt dem entsprechend seine Einfuhrgegenstände, so werden diese in steigendem Maße genommen werden. Es ist möglich, daß die Erträgnisse nicht so hoch, nicht so bequem sind, als beim Rumhandel; aber die Kaufkraft der Bevölkerung, die an sich sehr schwach und durch den Alkohol vollends geschwächt wird, wird jedenfalls zunehmen. Auch die Beobachtung des ostafrikanischen Handels bestätigt das Ausgesprochene. Also auch vom

handelspolitischen Gesichtspunkte aus ist die steigende Alkoholeinfuhr entschieden schädlich. Nimmt man die höhern Aufgaben und Pflichten, welche durch die überseeischen Besitzergreifungen für Deutschland geschaffen sind, in Betracht, so ist jener ausgedehnte Spirituosenhandel, wie gezeigt, ebenso aus sittlichen wie aus politisch-nationalen Gründen verwerflich. Eine völlige Unterdrückung des Branntweinhandels mag heute in Westafrika nicht wohl durchführbar sein. Aber das Verlangen scheint uns durchaus gerechtfertigt, daß die Spirituoseneinfuhr in den Deutschen Gebieten in etwa derselben Höhe besteuert werde, als es bei den benachbarten Britischen Kolonien der Fall ist. Auch in diese werden Spirituosen eingeführt, aber viel weniger massenhaft und in besserer Qualität. Branntweinzölle in der Höhe der Britischen werden sofort unsre öffentlichen Ausgaben in Westafrika wohl reichlich decken. Auch die Begünstigung einer auf den Branntweinhandel gebauten Schmuggelpolitik, welche auf die angrenzenden Englischen Gebiete berechnet und allerdings bei zollfreier Einfuhr des Rums nicht abzuhalten ist, wäre doch des Deutschen Reiches unwürdig. Die Wohlthat, die man soeben in Absicht auf Alkoholeinfuhr den Südseeinsulanern hat zuteil werden lassen, sollte doch einigermaßen auch dem westafrikanischen Neger unter Deutscher Flagge zugute kommen. Das hat neulich auch der Westdeutsche Verein für Kolonisation und Export auf seiner Hauptversammlung in Köln in einem seiner Beschlüsse mit Recht begehrt.*)

IV.

Die Erziehung des Negers zur Arbeit, begleitet von dem nötigen Schutz der Eingeborenen gegen verderbliche Ausbeutung durch Spirituosen, ist die erste der Kulturaufgaben, die Deutschland durch seine neuen überseeischen Besitzungen übernommen hat. Damit sind unsre Verpflichtungen aber noch nicht erschöpft. Auch die Gesinnung, die Intelligenz, die sittlichen und religiösen Vorstellungen unzivilisierter, noch barbarischer Völkerschaften bedürfen der Erziehung und Pflege, ja, ohne diese wird auch die Anleitung zur Arbeit nur vorübergehend wirken und einen genügenden Erfolg nicht erreichen. Damit stehen wir vor einer Aufgabe, die noch vielseitiger und schwieriger ist, als die erst behandelte. Eine allmähliche Umbildung in den bezeichneten Richtungen erfordert nicht nur viel Zeit, sondern auch große Geduld und Aufopferung von seiten derer, die solch höhere Kulturarbeit unternehmen. Wo finden sich die Leute, die willigen, geeignetsten Kräfte hierzu? Niemand wird sagen, daß dies die Aufgabe der Kaufleute sei, die zuerst, wo etwas über See zu verdienen ist, am Platze zu sein pflegen. Wer den Erzählungen unsers Berichterstatters und andrer über die westafrikanischen Handelsfaktoreien gefolgt ist, wird ein anschauliches Bild über die Unmöglichkeit und Unfähigkeit, nach jenen Richtungen zu wirken, empfangen haben. Sind doch die Lebensverhältnisse dort derart, daß oft nach zwei, drei Jahren unsre jungen Kaufleute von ihrer Faktorei aus auch noch nicht ein paar Stunden weit in das Innere des Landes vorgedrungen sind. Von den Negersprachen lernen sie nichts, sondern bedienen sich der Dolmetscher und des Neger-Englisch. Ihr ganzer Verkehr mit der eingeborenen Bevölkerung dreht sich im wesentlichen um die Finessen des Tauschhandels und um die Beschaffung der nötigsten Lebensbedürfnisse. So haben sie weder Gelegenheit noch auch wohl Zeit, mit dem Volke, seiner Sprache, seiner Gesinnung und seinen täglichen Lebensgewohnheiten in nähere Berührung zu treten. Zudem sind unsre dortigen Handelsagenten fast ausnahmslos junge Leute, die drei, vier Jahre im Lande bleiben und bei denen das Wort sich stets aufs neue erfüllt: „Der schönste Augenblick einer Afrikareise ist der Tag der Wiederankunft in Europa.“ Man darf unter diesen Umständen zufrieden sein, wenn die Mehrzahl unsrer jungen Kaufleute den Eingeborenen gegenüber jene höhere Kulturaufgabe nicht eben hindert und aufhält.

Aber vielleicht sind unsre zukünftigen Beamten zu Trägern und Vertretern der letztern berufen? Gewiß haben sie an ihrem Teile zur Erfüllung derselben mitzuwirken, wie es ja wohl jederzeit auch einzelne Kaufleute gegeben hat, die namentlich bei längerm Aufenthalte wenigstens mittelbar kultivatorisch wirkten. Der Beamte soll aus den vielfach ordnungslosen Zuständen die Bevölkerung herausheben, landesüblichen Grausamkeiten wehren, die Gewöhnung an Gesetz und Ordnung pflegen. Damit ist eine bedeutsame Aufgabe für die Kulturentwicklung eines Volkes ihm anvertraut, eine Aufgabe, deren Lösung ebenso Weisheit und Geduld, wie Wohlwollen und Strenge, erheischt. Wir kennen manche Beispiele, namentlich aus Britischen Kolonien, wo einzelne Beamte und Offiziere nach diesen Seiten großes gewirkt und mit Aufopferung an der Arbeit für die Eingeborenen sich beteiligt haben. Es ist nur zu wünschen, daß

*) Siehe Bericht in der Deutschen Kolonialzeitung d. J. 13. Heft. — Sehr anerkennenswert ist der jüngst vom Direktorium der Deutsch-Ostafrikanischen Gesellschaft gefaßte Beschluß: „Der Transport und Verkauf von Spirituosen innerhalb des Gebietes der Deutsch-Ostafrikanischen Gesellschaft ist von der Genehmigung der Gesellschaftsbeamten abhängig und zwar sind dieselben zu instruieren, den Verkauf zu gestatten, wenn das Bedürfnis derartiger Getränke zu medizinischen, hygienischen oder industriellen Zwecken nachgewiesen, auch die gesundheitsschädliche Wirkung der Getränke ausgeschlossen ist.“

Digitized by Google

für solche neue Posten auch bei uns die hierzu befähigten Männer gefunden werden. Das juristische Verständnis, die heimatliche Beamtenschulung ist hierfür ja in keiner Weise ausreichend, unter Umständen vielleicht sogar hemmend: Charakter, scharfe Beobachtungsgabe und Lebenserfahrung sind wesentlich für den Erfolg der Wirksamkeit hier entscheidend. So bedeutungsvoll aber, wo die Aufgabe unter jenem höhern Gesichtspunkte gefaßt wird, die Stellung des Beamten ist, so fehlen doch auch ihm eine Reihe von Seiten, deren jene kultivatorische Aufgabe zu ihrer Erfüllung nicht entbehren kann. Vor allem werden auch unsre Kolonialbeamten nach wenigen Jahren der Heimat wieder zusteuern wollen, und bei den urwüchsigen Verhältnissen unsrer Kolonialbesitzungen wird das auch nicht zu umgehen sein. Erst wenn die neuen Erwerbungen viel weiter entwickelt sind und die Kolonialbeamten, wie in England und Holland, nach zwanzigjährigem, von mehrmaligem Urlaub unterbrochenem Kolonialdienst ein hohes Ruhegehalt zu beanspruchen haben, wird der Erfolg ihres Wirkens und ihre Bedeutung für die Hebung der Eingeborenen sich entsprechend steigern. In unmittelbare Berührung mit dem Volke werden die künftigen Leiter von Pflanzungen treten, und sie werden auch nach der Lage ihres Interesses am ehesten geneigt sein, ihren Aufenthalt in den Kolonien nach Bedürfnis zu verlängern. Bei all diesen Klassen von Sendlingen aus Europa wird aber namentlich auch der Mißstand nicht gehoben werden, daß die allermeisten keinerlei wirkliche Kenntnis der Sprache der Eingeborenen gewinnen. Nicht nur für das Verständnis der Völkerschaften, auch für die ganze Verwaltung von Kolonialgebieten ist aber die sichere Beherrschung der Sprachen der Eingeborenen ein unumgängliches Bedürfnis. Man kann freilich auch einige Sprachforscher hinaussenden, und es möchte sich dies bald empfehlen, aber auch sie werden naturgemäß nicht gerade lange Zeit an dem Ort ihrer Studien ausharren. Oder sollen etwa deutsche Schullehrer, mit Regulativen des Preußischen Unterrichtsministeriums in der Hand, nach Kamerun und Neuguinea zur Belehrung und Aufklärung der Eingeborenen ausgesandt werden? Im Laufe des zwanzigsten Jahrhunderts wird hoffentlich auch dies in deutschen Kolonien, in einzelnen Fällen wenigstens, ein Bedürfnis sein; heute wäre ein derartiger Schritt mehr als ein komisches Quidproquo. Bei dieser Betrachtung ergibt sich die bemerkenswerte Thatsache, daß die Einwirkung der hier beleuchteten Berufsstellungen auf die Kultur in dem Maße schwächer ist, je tiefer ein Volk in seiner Kulturentwickelung noch steht. Bei Hindus, bei Malayen hat der Beamte, der Kaufmann, mittelbar und unmittelbar eine umfassendere und tiefergreifende Einwirkung als bei Papuas und Negern. Der Kulturabstand ist hier noch zu groß und dadurch das gegenseitige Verständnis der Herrscher und der Beherrschten sehr erschwert.

Wer soll nun die hier bestehende Lücke ausfüllen? Einzig und allein der Missionar ist imstande, hier in den Riß zu treten. Er geht nicht auf einige Jahre über See, um sich ein Vermögen zu machen, eine neue Laufbahn zu begründen oder Land und Leute zu sehen; er ist entschlossen und verpflichtet, dem Volke, unter welches er tritt, seine Kraft und sein Leben zu widmen. Schon damit ist seine Stellung und Aufgabe dem Volke gegenüber von der andrer Europäer sehr verschieden. Er muß nicht nur mit allem Nachdruck sich sofort auf die Erlernung der Sprache werfen, er muß es auch seine tägliche Aufgabe sein lassen, die Sinnesart und die Lebensweise, die Gebräuche und den Vorstellungskreis des Volkes zu ergründen. Erst in dem Maße, wie ihm dies gelingt, kommt er zu wirklicher Berufsarbeit. Für dieselbe ist es wesentlich, daß ein religiöser Antrieb wie bei der Wahl so bei der Ausführung seines Berufes ihn leitet. Ohne einen solchen ist es undenkbar, daß er überhaupt in das Leben eines noch barbarischen Volkes sich mitten hineinstellt und unter mannigfachen Entbehrungen und Widrigkeiten, auch oft, namentlich in erster Zeit, unter Gefahren Jahrzehnte lang aushält. Und nicht nur das, auch für die Anknüpfung mit dem Volke selbst ist der religiöse Gesichtspunkt ganz unentbehrlich. Viel mehr als der moderne Mensch aus der Ferne sich vorstellt, ist die Sinnesart wie das ganze Leben der heidnischen Völker von ihren religiösen Vorstellungen, oft in der sklavischsten Weise, beherrscht. Auch das, was uns als sonderlicher Greuel bei unzivilisierten Völkern erscheint, Massenmorde, Kindertötung, selbst Menschenfresserei, ruht bei näherer Prüfung viel weniger auf einem Zug besonderer Grausamkeit, als auf althergebrachten abergläubischen Vorstellungen. Von diesen ist das ganze öffentliche wie private Leben unzivilisierter Völker durchdrungen und beherrscht. Will man diese allmählich umgestalten, so ist daher die Reform der religiösen Vorstellungen die erste und notwendigste Arbeit. Daß der Neger, der Papua den weit über ihm stehenden Europäer seinen Fetischdienst, überhaupt seine abergläubischen Vorstellungen verlachen sieht, macht auf ihn noch keinerlei aufklärenden oder bessernden Eindruck. Er denkt und sagt: ja, ihr Europäer steht eben unter einem höheren Gott, wir aber müssen den Göttern unsrer Ahnen und Väter gehorchen. Darauf ruht es auch, daß der heidnische Kultus aller Völker und Zeiten streng national ist, und kein Heide eine Vorstellung von der Einheit des Menschenge-

Digitized by Google

schlechts, und daher auch nicht von dem, was wir Menschlichkeit, Humanität, nennen, besitzt. Hat doch selbst dem gebildeten Griechen und Römer der antiken Welt diese doppelte Vorstellung völlig gemangelt. Auf jener heidnischen Grundanschauung ruht auch die Thatsache der Sklaverei zu allen Zeiten. Erst das Christentum hat den Gedanken von der Einheit des Menschengeschlechtes zur Geltung und in immer wachsendem Maße zu praktischer Verwirklichung gebracht. Auch diese Fragen und Gesichtspunkte müssen, wollen wir in Deutschland jetzt mit Erfolg praktische Kolonialpolitik treiben, in weiteren Kreisen zum Verständnis kommen. Durch sie wird auch die Bedeutung wie die Notwendigkeit der Missionsarbeit eine unbefangene und allseitigere Würdigung finden. Dieselbe steht in ihrer Grundlage wie in ihren Zielpunkten auf positiv christlichen Anschauungen und darf, ohne sich selbst aufzugeben und ihre ganze Thätigkeit zu unterbinden, diese nie verleugnen. Natürlich wird sie in denjenigen weiten Kreisen unsrer modernen Kulturwelt, welchen das unmittelbare religiöse Verständnis verloren gegangen ist, hierfür nicht auf besondere Anerkennung rechnen dürfen. Das ist bei der geistigen Gesamtlage der Gegenwart in keiner Weise zu verwundern. Aber auch der entschiedenste Atheist wird ein Doppeltes zugeben müssen: daß der religiöse Vorstellungskreis und Glaubensinhalt, den christliche Missionare den Heiden bringen, unendlich höher ist als der der Neger und Papuas und andrer Völker, und daß unsre gegenwärtige Kultur, wie unkirchlich oder kirchenfeindlich sie zum teil auch auftreten möge, geschichtlich aus den Grundanschauungen des Christentums heraus allmählich sich entwickelt hat. Auch in solchen Kreisen sollte daher wenigstens eine Anerkenntnis zur Geltung kommen, denn dieselbe hat auch für unsre junge deutsche Kolonialpolitik eine unmittelbar praktische Bedeutung: die Anerkenntnis nämlich, daß daß die Missionsarbeit auch ein Pionier der Kultur ist, und zwar ein für Kolonialgebiete, wie wir sie jetzt erworben haben, völlig unentbehrlicher. Nur der Missionar ist, wie wir gezeigt, imstande, auf eine gesunde und naturgemäße Weise die Kluft, welche jetzt den Neger und Papua von dem Deutschen trennt, allmählich zu überbrücken.

Ohne Zweifel hat in den letzten Jahren diese Anerkenntnis bei uns in steigendem Maße Ausbreitung gefunden; doch fehlt es auch nicht an solchen, die solche Änderung der öffentlichen Stimmung aufzuhalten und ins Gegenteil umzusetzen versuchen. Es ist ja nichts natürlicher, als daß die Mission und die Missionare auch über See ihre Gegner haben. Ihre Anwesenheit und ihr Wirken ist manchen Europäern naturgemäß unbequem, und es ist begreiflich, daß manche auf allerlei ärgerliche Skandalgeschichten Jagd machen, die vereinzelt vorkommen mögen, aus denen man aber nicht gleich ein verallgemeinerndes Urteil ziehen sollte. Wir bedauern lebhaft, daß auch Dr. Fischer in seiner sonst so trefflichen Schrift sich dieser übeln Gewohnheit nicht enthalten konnte. Er hat auf einer englischen Missionsstation einer nicht unverdienten Züchtigung als Zuschauer beigewohnt, deren Art und Schärfe gewiß nicht zu billigen ist. Dies und eine Neger- und Arabergeschichte, die, wenn zuverlässig, den Lebenswandel eines Missionars kompromittieren würde, genügt ihm zu dem allgemeinen Urteil, daß die englischen Missionen in Ostafrika nichts wert seien und nichts ausgerichtet haben. Gewiß sind auch die Missionare gebrechliche Menschen, und wie das Maß der Begabung und Bildung, so ist auch das Maß der Opferfähigkeit und Hingabe bei ihnen verschieden. Es mag der eine oder andre, es mag auch die Leitung der Missionen hier und da nach etwas zu engen Gesichtspunkten verfahren und z. B. die Bedeutung der Erziehung zur Arbeit öfters nicht genügend erkannt und betont werden. Aber es gibt schwerlich einen Lebensberuf, in welchem gegenüber Ausschreitungen durchschnittlich eine strengere Zucht geübt würde, als in der Mission. Wir kennen nicht wenige Männer, die zwanzig, dreißig und mehr Jahre mit voller Hingabe gearbeitet und in Wahrheit sich als Apostel und Kultivatoren erwiesen. Das rasche abfällige Urteil über die Missionare hat andrerseits seinen Grund auch darin, daß alles, was mit der Mission zusammenhängt, auch farbige Lehrer und Gehülfen, ohne weiteres Missionar betitelt werden. Auch europäische Hülfsarbeiter, Maschinisten, Techniker und so weiter sind namentlich in Ostafrika, wo die englischen Missionen auf den großen Seen auch Dampfschiffe unterhalten, nicht selten in Verbindung mit jenen. Wer ferner den Charakter des Negers, des Farbigen überhaupt kennt, wird sich aber kaum wundern, wenn auch unter den neuen Christen nicht alle fromme und treffliche Leute sind, sondern auch etliche Heuchler und manche Karikaturen, namentlich in der ersten Generation, sich finden. Es ist nicht billig, wenn unter solchen Leuten Ausschreitungen vorkommen, sofort den Missionar und die Missionsarbeit zu beschuldigen. Nur wenn es ungerügt und unbestraft bliebe, träfe sie mit Recht ein bestimmter Vorwurf. Dr. Fischer, der über die Arbeit der englischen Missionen in Ostafrika ungünstig urteilt, befürwortet „Kulturmissionen." Man möge es damit ernstlich versuchen, aber wir fürchten, diese Kulturmissionen werden nicht nur sehr teuer, sondern es werden auch die geeigneten Leute, die unter Opfern und Entbehrungen aushalten, bald mangeln.

Doch auch nach Richtung der Missionsarbeit

Digitized by Google

fängt ein sachliches und billiges Urteil sich unter uns mehr und mehr zu verbreiten an. Wiederholt hat Hugo Zöller von Kamerun geschrieben, daß das dringendste aller Bedürfnisse die Errichtung einer deutschen Mission sei. Er wird damit völlig recht haben. Auch nach der politischen Seite hat die Frage heute eine gewisse Bedeutung. England will den Bezirk Viktoria und die Rogozinski'schen Erwerbungen, also das ganze Kamerungebirge, an Deutschland abtreten, wünscht aber, daß die dort angesiedelten englischen Baptistenmissionare, welche gern abziehen wollen, ihre Arbeit zuvor an eine deutsche Mission übergeben. Deutsche Missionare dürften nun allerdings durchschnittlich vor englischen einiges voraus haben, erstlich darin, daß sie sehr bescheidene Lebensansprüche machen, und sodann durch eine viel größere natürliche Fähigkeit, sich in den Charakter und die Sinnesart fremder Völker einzuleben; aber in Absicht auf religiösen Ernst, Eifer und Hingabe müssen wir den englischen und amerikanischen Arbeitern im allgemeinen durchaus die Parität wahren. Wie wir hier auch nicht unausgesprochen lassen wollen, daß die deutschen Missionen, deren Mehrzahl auf Britischen und Niederländischen Territorien arbeiten, sich stets der vollsten Freiheit der Bewegung, unten Umständen auch wohlwollenden Entgegenkommens der Kolonialbehörden erfreut haben. Wir hoffen, daß auch im umgekehrten Falle das Gleiche von Deutschen Kolonialbehörden gesagt werden könne. Jedenfalls ist aber am Kamerun, wie die Dinge liegen, der Ersatz durch eine deutsche Mission wünschenswert geworden. Ob zu diesem Zwecke eine neue Mission gebildet werden, ob eine der bestehenden deutschen Missionsgesellschaften, was in manchem Betracht vorzuziehen wäre, dort in die Arbeit treten wird, ist heute noch nicht zu übersehen. Missionsarbeit in Westafrika ist, wie eine sechszigjährige Erfahrung beweist, unendlich opfervoll, und die Verluste an Menschen, welche die Basler und Bremer Mission seit längern Jahrzehnten an der Goldküste erlitten, sind unglaublich groß. Auf der Eigentümlichkeit der örtlichen Verhältnisse ruht es auch, daß das westafrikanische Arbeitsgebiet auch für deutsche Missionen, die sonst allerorten am sparsamsten arbeiten, verhältnismäßig höhere Mittel erheischt. Auch in diesem Betracht wäre für die hier vorliegenden Aufgaben eine wachsende Teilnahme weiterer Kreise für die Missionsarbeit billig und erwünscht. Eine Kamerunmission hat an der Basler Arbeit auf der Goldküste das beste Vorbild; nicht nur in Hinsicht auf christliche Gemeindebildung, auch in bezug auf das Unterrichtswesen und die Anregung zu gewerblicher Thätigkeit ist die Basler Arbeit für afrikanische Verhältnisse wohl ziemlich mustergültig. Auch im Kaiser Wilhelms-Land und Bismarck-Archipel können wir der Mission, schon als Pionier der Kultur nicht entbehren. Es ist lebhaft zu wünschen, daß man von evangelischer und katholischer Seite in den bezeichneten Richtungen Anstrengungen mache. Eine üble, neidische Nebenbuhlerschaft wünschen wir freilich dabei ernstlich ausgeschlossen. Schiedlich, friedlich mögen die verschiedenen Bekenntnisse in abgegrenzten Gebieten nebeneinander in ihrer Arbeit wetteifern. Und bezüglich der katholischen Missionen wird man noch den Wunsch aussprechen dürfen, daß es deutsche Arbeiter seien, nicht solche, die in Paris, Lyon oder Rom ihre Leitung haben.

Je eher und je mehr es gelingt, die hier beleuchteten Faktoren, jeden in eigentümlicher Weise und zugleich doch in einer gewissen geistigen und nationalen Zusammenarbeit wirksam zu machen, desto eher werden auch unsre Deutschen Kolonialgebiete Bedeutung und Wert erlangen.

V.

Eine Reihe von Aufgaben, die der Beginn deutscher Kolonialpolitik uns vorlegt, haben wir besprochen. Mit dem Dargelegten ist ihr Umfang noch nicht erschöpft. Auch staats- und völkerrechtliche Fragen, maritime, militärische u. a. m. ergeben sich aus unserm kolonialpolitischen Vorgehen. Wir wollen dieselben heute nicht näher erörtern, nur noch ein paar Andeutungen uns erlauben und mit einem Überblick über die größern kolonisatorischen, bezw. kultivatorischen Unternehmungen, welche gegenwärtig bei uns eingeleitet sind, schließen.

In welchem staatsrechtlichen Verhältnis stehen unsre Kolonien zum Deutschen Reiche? Diese Frage ist zwar sowohl diplomatisch wie parlamentarisch bereits berührt, aber bis jetzt weder grundsätzlich erörtert noch rechtlich geordnet worden. Lord Granville fragte in dem vor etwa einem halben Jahre mit Berlin gepflogenen Meinungsaustausche wiederholt, ob die Deutschen Besitzergreifungen auch staatsrechtlich als Deutsches Gebiet zu betrachten seien. Er bekam darauf eine ausweichende Erklärung, und wirklich war und ist man in Berlin heute ja noch kaum in der Lage, eine bestimmte Antwort zu geben. Es bedarf einer Mitwirkung der Gesetzgebung des Reichs, um die bezügliche Frage zu erledigen. Der Deutsche Reichskanzler sprach in seinen ersten Auslassungen über das kolonialpolitische Vorgehen der Reichsregierung sich dahin aus, daß man nicht unmittelbaren kolonialen Erwerb für das Reich mit eigner Verwaltung durch Reichsbeamte beabsichtige; es würden sich ja für die überseeischen Gebiete wohl größere Gesellschaften bilden, denen auch die nötige staatliche Organisation auf Grund eines Kaiserlichen Schutz- und Freibriefes überlassen werden könne. Doch nur teilweise ließ dieser Gedanke sich verwirk-

Digitized by Google

lichen. Nach Kamerun ist ein Kaiserlicher Gouverneur gesandt, in das Togogebiet und an die südwestafrikanische Küste sind soeben Kaiserliche Kommissare abgegangen. Nur in der Südsee und in Ostafrika hat man es mit der Verleihung von Kaiserlichen Schutzbriefen an größere Kultivationsgesellschaften versucht. Wie weit dieselben auch den hiermit gestellten politischen Aufgaben gewachsen sind, muß sich zeigen. Daß wir bei der Art und Beschaffenheit unsrer tropischen Kolonien mit der bloßen „Schutzherrschaft", ob dieselbe nun unmittelbar durch das Reich oder durch eine bevollmächtigte Körperschaft wahrgenommen werde, nicht durchkommen, ist aber heute wohl schon deutlich zu erkennen. Eine Schutzherrschaft ist nur da möglich, wo die Länder und Völker, über welche sie sich erstreckt, bereits eine politische Einrichtung, welche wenigstens den allgemeinsten Voraussetzungen des Völkerrechts entspricht, besitzen. Diese Voraussetzung fehlt aber in unsern Kolonialgebieten völlig, und es war daher unabwendbar, daß man, teils unmittelbar durch das Reich, teils durch jene zwei Gesellschaften, sofort Organe zur nötigen politischen Verwaltung schuf. Die Großmächte konnten seinerzeit über das junge Königreich Griechenland, selbst die Türken über die Donaufürstentümer und Serbien, England oder Rußland könnte über Afghanistan, Frankreich über Anam eine Schutzherrschaft ausüben. Nicht aber wohl ist dies für Deutschland möglich gegenüber den zersplitterten Negerstämmen Afrikas und den Eingeborenen des Kaiser Wilhelms-Landes und des Bismarck-Archipels. Auch im Reichstage ist man, vielleicht ganz entsprechend, bei den ersten Bewilligungen in dieser Richtung der grundsätzlichen Erörterung der vorliegenden Frage aus dem Wege gegangen. Man wird sie aber bald aufnehmen müssen; und in steigendem Maße werden voraussichtlich in kommenden Jahren auch Redekämpfe über die Kolonialpolitik in den Räumen des Reichstages widerhallen. Auch der Zeitpunkt, wo man unsre Reichsämter durch ein „Überseeisches Amt" weiter vermehren wird, dürfte nicht sehr fern sein. Schon die grundsätzlichen Fragen, die unsre Kolonialgebiete mehr und mehr vorlegen, werden sorgfältiger Behandlung und einheitlicher Lösung bedürfen. Sehr unscheinbar und harmlos freilich sind unsre kolonialpolitischen Aktionen vor unsern Reichsboten aufgetreten. Es war auch gewiß gut, daß die Führer unsrer parlamentarischen Opposition von überseeischen und kolonialpolitischen Dingen noch weniger Kenntnis und Erfahrung hatten, als die dem überseeischen Vorgehen der Reichsregierung geneigten Parteien. Es ist ebenso im Leben der Völker, wie der Einzelnen, daß nicht selten die wichtigsten Entwickelungen unvermutet und ohne Durchblick in ihre Bedeutung und Tragweite an uns kommen. Das wird sich wohl auch an der Deutschen Kolonialpolitik erweisen. Über das Verhältnis derselben zu unsrer Militärverfassung hat sich die „Kölnische Zeitung" bereits wiederholt ausgesprochen und gezeigt, daß hier keinerlei erhebliche Schwierigkeiten vorliegen, um den neuen Bedürfnissen gerecht zu werden. Die ausgezeichnete Leitung, deren sich unser Heer wie unsre Marine erfreut, wird auch das hier zunächst in sehr bescheidenem Umfang Nötige mit gewohntem Geschick durchzuführen wissen.

Mais stampfende Weiber.
(Aus „Hugo Zöller, Das Togoland und die Sklavenküste"; siehe voriges Heft, S. 529.)

Zum Schlusse wird es sich empfehlen, auf die Gesellschaften, welche zu kultivatorischen Zwecken für unsre Kolonien sich gebildet haben, noch einen Streiflicht zu werfen. Voran steht die Neuguinea-Kompanie, welche ein Ländergebiet von über 6000 Quadratmeilen beherrschen, verwalten, kultivieren soll; eine so umfassende Aufgabe, daß es nicht nur tröstlich, sondern auch erfreulich ist, unsre größte deutsche Bankanstalt an der Spitze dieser Gesellschaft zu wissen. Es werden ja, wenn auch nach und nach, höchst bedeutende Mittel nötig sein, um die Zwecke der Gesell-

Digitized by Google

schaft einigermaßen zu erfüllen. Wir haben aber gutes Vertrauen in dieser Beziehung nicht nur wegen der bedeutenden Finanzkräfte, die hier mitwirken, sondern auch weil eine Reihe einsichtiger und erfahrener Männer an der Spitze stehen, welche, wie es scheint, ernstlich bemüht sind, für die Leitung der Gesellschaft daheim und draußen hervorragende Kräfte zu gewinnen. Zunächst hat man mit der Errichtung von Untersuchungsstationen begonnen. Die Produktionsverhältnisse des Landes, der Wert und die Nutzbarkeit der Waldungen, die klimatischen Verhältnisse sollen untersucht und mit den Eingeborenen freundliche Beziehungen angeknüpft werden. Ohne Zweifel wird es auch an sonstigen deutschen Forschungsreisenden mit der Zeit in jenen Gebieten nicht mangeln. Der bezeichnete Anfang ist wohl entsprechend, weil naturgemäß. Bedenklich würde es sein, wenn die Gesellschaft auf dem so großen Küstengebiete, das sie beherrscht, ihre Thätigkeit zu sehr zersplitterte. Sie wird gut thun, sich vorerst auf die wichtigsten, wenn auch wenig zahlreichen Plätze zu beschränken. Die Hauptschwierigkeit wird sein, die richtigen „Kulturmissionare", die, wie es heißt, vornehmlich unter Forstleuten, Gärtnern und Botanikern gesucht werden, zu finden. Der erste Zudrang wird zweifelsohne sehr groß sein, aber in zwei, drei Jahren werden, wie zu fürchten, die klimatischen Verhältnisse nicht nur Lücken gerissen haben, sondern überhaupt Schwierigkeiten, die gewonnenen Kräfte zu halten, sich vordrängen. Gerade bei der Gesamtbeschaffenheit der dortigen Völkerschaften und ihrer fast noch völligen Unberührtheit von europäischer Kultur würde es zur Gewinnung fester Grundlagen von hoher Bedeutung sein, daß die Leiter einige Missionsgesellschaften bestimmten, in verschiedenen Abteilungen des großen Gebietes festen Fuß zu fassen. Wie groß auch dort die Schwierigkeiten sich erweisen mögen, wir haben das gute Vertrauen, daß die Neuguinea-Kompanie, kapitalkräftig, klug und wohlwollend geleitet, sich allmählich hindurcharbeiten und dankenswerte, ja, große Erfolge mit der Zeit erzielen wird.

Minder günstig erscheinen uns die Aussichten der Deutsch-Ostafrikanischen Gesellschaft. Wir haben bereits früher dieselbe berührt, Dr. Fischer's Urteil, das mit dem unsrigen zusammentrifft, angezogen und gezeigt, daß schon die Finanzkraft dieser Gesellschaft eine viel zu geringe ist, um den gestellten Aufgaben auch nur entfernt gewachsen zu sein. Jeder, der die Lage der ostafrikanischen Küstenländer einigermaßen kennt, weiß, wie schwierig die dortigen Verhältnisse auch nach der politischen Seite liegen. Die arabischen Sklavenhändler, deren größere über Tausende mit Feuerwaffen ausgerüstete Begleiter verfügen, haben nicht nur vielfach entsittlichend auf die Negerbevölkerung eingewirkt, sondern werden auch sehr wenig Lust empfinden, durch einwandernde Deutsche in größerer Anzahl ihre bisherige beherrschende Stellung in Frage bringen zu lassen. Man wird hier die ja schon einmal zur Thatsache gewordene Wahrscheinlichkeit bedenklicher Zusammenstöße, zumal auch die Mohammedaner der Küstengebiete von Sansibar her jetzt aufgeregt sind, nicht außer Acht lassen dürfen. Wie soll dann aber Deutschland seine Schutzherrschaft zur Anerkennung bringen? Wir können uns doch kaum auf einen abessinischen Feldzug, der in diesen Klimaten noch ungleich höhere Opfer kosten würde, einlassen! Das dortige Unternehmen hat denn auch sofort zu politischen Schwierigkeiten geführt. Ohne Küstengebiet ist die Gesellschaft in einer doppelt bedenklichen Lage. Die Hoheit über die ganze in Betracht kommende Küste aber nimmt der Sultan von Sansibar in Anspruch; man wird nun vielleicht ein Stück derselben — und die völkerrechtlichen Gründe hierzu sind bereits in der deutschen Presse dargestellt und annehmbar gemacht worden — ohne Kanonenschüsse unter Deutsche Flagge zu stellen wissen, doch wird wohl auch in solchem Falle der dortige politische Besitz seine Bedenken und Haken haben. Wir erkennen den lobenswerten patriotischen Eifer der jüngeren Kräfte, die dieses Unternehmen ins Leben gerufen, gewiß gern an und wünschen demselben das Beste. Dies kann und darf uns aber nicht abhalten, die Schwierigkeiten und Bedenken, welche das Unternehmen umgeben, offen zu besprechen. Gelingt es der Gesellschaft, die ersteren zu überwinden und die letzteren zu beseitigen, so würde dieselbe eine große Leistung, die aller Anerkennung wert wäre, vollbracht haben.

Auch für Südwestafrika hat sich vor kurzem eine Deutsche Kolonialgesellschaft für Südwestafrika gebildet. Wie den Lesern genügend bekannt und wie auch noch kürzlich auf der Generalversammlung des Westdeutschen Vereins von Dr. Pechuel-Lösche in einer trefflichen Schilderung dargelegt worden ist, sind die Verhältnisse jener Küstenländer von den andern Erwerbungen Deutschlands in tropischen Gebieten sehr verschieden. Die bezüglichen Ländergebiete sind wasserarm, öde und unfruchtbar, einige kleinere Bezirke an Quellen und Flüssen ausgenommen. Die Bevölkerung treibt Viehzucht und wird nach den Verhältnissen des Landes stets eine nomadisierende bleiben. Eben darin ist es auch begründet, daß die Bevölkerungsziffer sehr niedrig steht. Von einer Erziehung zur Arbeit kann da auch kaum die Rede sein. Die Viehzucht verstehen die Leute gründlich und treiben dieselbe, namentlich die Herero, mit Geschick und Sorgfalt. Die heißblütigen Nama lieben

Digitized by Google

mehr die Jagd, aber leider ist gegenwärtig fast alles Wild abgeschossen; so müssen auch sie sich bequemen, ihren Ochsen- und Schafherden größere Sorgfalt zu widmen. Der Handel ist, da die Bevölkerung überaus dünn und außer der sehr schwierigen Ochsenausfuhr keine Tauschware vorhanden ist, natürlich ganz unbedeutend. Die Rheinische Mission hat, wie bekannt, seit vierzig Jahren treu und mit Erfolg in jenen Küstenländern gearbeitet Sind ihre Erfolge nicht noch größer, so liegt dies wesentlich an den Schwierigkeiten, welche die Beschaffenheit des Landes, das Nomadisieren der Bevölkerung und die tiefe Rassenverschiedenheit und Gegnerschaft der dort aneinander grenzenden Völker — Bantuneger und Hottentoten — christlicher Zivilisation entgegenstellen.

Wie aber soll die Südwestafrikanische Gesellschaft eine wirtschaftliche Thätigkeit entfalten? Es ist in diesen Blättern und auch sonst bereits zur Genüge besprochen, daß jene Länder nur für Bergbaugesellschaften eine Aussicht auf Erfolg und Einträglichkeit bieten. Sie sind nicht nur mineralreich, sondern bieten zugleich, namentlich an den Bergdamara, eine sehr willige und brauchbare Arbeiterbevölkerung. Freilich nicht mit einigen hunderttausend Mark, sondern nur mit mehreren Millionen läßt sich ein größeres Bergbauunternehmen dort mit Aussicht auf Erfolg in Betrieb setzen. Hoffen wir, daß die Südwestafrikanische Gesellschaft und andre deutsche Unternehmungen in der bezeichneten Richtung dort festen Fuß fassen und zum Nutzen jener Länder mit wirtschaftlichem Erfolge arbeiten mögen.

Außer derartigen Unternehmungen liegt auch für den kürzlich entsandten Deutschen Kommissar eine politische Aufgabe vor. Es gilt, nicht nur die sämtlichen Namastämme unter dem Deutschen Schutze vollends zu vereinigen, sondern auch den König des Hererolandes, der, von Engländern aufgestachelt, im vergangenen Jahre alle deutschen Anträge zurückgewiesen hat, für die Deutsche Schutzherrschaft zu gewinnen. Dies ist nicht nur wünschenswert, um der dortigen Deutschen Besitzergreifung das nötige Hinterland zu verschaffen, sondern vor allem auch, um den ewig wiederkehrenden Kriegen zwischen Herero und Nama zum Besten des Landes und seiner Entwickelung gründlich zu steuern. Das ist die nächste und wertvollste Kulturaufgabe, die Deutschland in jenen Gegenden zu lösen hat. Sind diese Verhältnisse glücklich mit Weisheit und Wohlwollen geordnet, so wird der Augenblick auch nicht fern sein, wo England die jetzt ihm völlig wertlose Walfischbai an Deutschland abtreten wird. Wie wir vernehmen, besteht heute bereits eine feste Abmachung bezüglich der Überlassung der Bai an das Deutsche Reich. —

Mögen die hier besprochenen, dem privaten Unternehmungsgeist entsprungenen wirtschaftlichen Unternehmungen auch ferner von der Vaterlandsliebe und Opferwilligkeit unsres Volkes getragen werden! Lehrgeld wird an allen Orten zu zahlen sein, und auch greifbare Erfolge werden da und dort wohl länger ausbleiben, als man heute vielleicht glaubt. Schon sind, weil wir in dieser Reihe von Erörterungen eine ruhige, sachgemäße Kritik haben walten lassen, die Gegner der Deutschen Kolonialpolitik mit dem höhnischen Einwurfe aufgetreten, die früher so „kolonialchauvinistische“ „Kölnische Zeitung“ habe nun selbst ihre Irrwege erkannt. Wir sind überzeugt, daß jeder, der ehrlichen Sinnes unsre Betrachtungen gelesen hat, zu der entgegengesetzten Schlußfolgerung gekommen ist; unser Wunsch und unser leitender Gedanke ist es allein, daß das gut Begonnene auch gut durchgeführt werden möge. Unter einsichtiger Leitung und mit entschlossenem Vorgehen auf den beschrittenen Bahnen werden die vorauszusehenden und die unerwarteten Schwierigkeiten überwunden werden. Nicht als eine Wünschelrute zur Hebung überseeischer Schätze, sondern vor allem als ein neues Arbeitsfeld und eine wertvolle Bildungsschule des nationalen Geistes wird unsre Deutsche Kolonialpolitik sich erweisen.

Vom Kaiser Wilhelms-Land und Bismarck-Archipel.

2.

Berichte von englischen Offizieren von den Küsten von Kaiser Wilhelms-Land.

Die Königl. Großbritannischen Kriegsschiffe, welche im Anfang d. Js. ausgesendet wurden, um die Nordost-Küste von Neuguinea unter Englischen Schutz zu stellen, haben ihre Fahrten bis nach Rook-Island und Long-Island ausgedehnt und dabei außer den genannten Inseln auch andere Inseln sowie solche Teile der Küste von Neuguinea berührt, welche nach der zunächst zwischen den beiden Regierungen getroffenen Vereinbarung, als in das Deutsche Schutzgebiet fallend anerkannt worden sind. Aus den darüber von dem Kommandanten des Geschwaders und den Befehlshabern der dasselbe bildenden Schiffe an den Gouverneur von Neusüdwales erstatteten Berichten teilen wir in nachstehendem Auszuge (nach den „Nachrichten ꝛc.“ der Neuguinea-Kompanie) Einiges mit, was auf das nunmehr Deutsche Schutzgebiet bezug hat.

Der Kommandant des Schiffes „Dart“ berichtet: Wir erreichten Rook-Island am 14. Januar; an demselben Tage setzten frische

Digitized by Google

nordwestliche Winde ein, was glücklicher Weise nicht früher geschehen war, da wir gegenüber der Notwendigkeit, in diesen unbekannten, von Riffen durchsetzten Gewässern zu dampfen, nicht genug Kohlen gehabt hätten, um fortgesetzt gegen den Wind zu fahren. Der „Dart" fand hier leidlich geschützten Ankergrund auf der Unterwindseite von Rook-Island, inseits einer ausgedehnten Reihe von Riffen, deren Vorhandensein früher unbekannt gewesen zu sein scheint und auf denen einige kleine, zum Teil bewohnte Inseln sich befinden.

Zahlreiche Kanoes, zum Teil groß und reich verziert, näherten sich aus verschiedenen Richtungen; ein Mal wurden ihrer zwanzig um das Schiff gezählt. Die Eingeborenen sind schöne, große, muskulöse Leute. Sie sind dem Anschein nach zumeist, wenn nicht ganz, unbekannt mit Weißen. Obwohl sie Worte hatten für Tabak (buasi) und Pfeife (barau), hatten sie doch keine Vorstellung vom Gebrauch dieser Dinge. Wir sahen einen Axtkopf, ein Stück Eisen und eine kurze Schnur kleiner Glasperlen, welche sämtlich sie nach ihren Andeutungen von Neubritannien erhalten hatten. Sie waren sehr eifrig bemüht, Glasperlen, welche sie gim-gim nannten, und Streitäxte zu erhalten. Die Männer hatten kurze Jacken von tappa und vielen Schmuck, von dem die dawarra oder das Geld von Neubritannien meist einen Teil bildete; die Weiber hatten hübsche Grasschürzen vorn und hinten. Die Beschneidung ist üblich. Sie zählen bis 5 mit einer besonderen Zahl für 10.

Bei dem Hissen der Flagge waren etwa 300 erwachsene Männer gegenwärtig und in und um den Platz mochte die ganze Menge, Fremde von anderen Dörfern einbegriffen, nicht viel unter 1000 zählen. Der Häuptling bereitete uns einen Sitz aus einer Matte und beschenkte mich in förmlicher Weise mit einem Schweine. Agara, obwohl ein jüngerer Bruder des Häuptlings An-uro, war ersichtlich der einflußreichste Mann am Platze; er erhielt deshalb eine Medaille und wurde mit der Aufsicht über die Flagge betraut. Die Eingeborenen schienen unbekannt mit Feuerwaffen und nahmen von unseren Büchsen kaum Notiz. Sie zeigten auch bei Abfeuerung des Salutes weniger Furcht als vorausgesetzt worden war. Mit Heftigkeit verneinten sie, daß sie Kannibalismus trieben und drückten ihren Abscheu dagegen aus. Nachdem die Feierlichkeit vorüber war, kehrten sie zum Schiffe zurück, um ihren Schmuck u. s. w. gegen Glasperlen und Streitäxte einzutauschen. Als man ihnen eine Katze zeigte, erregte sie großes Erstaunen und dies nahm noch zu, als ihnen ein Schaf gezeigt wurde.

Trübes Wetter und schwere Regengüsse, während deren gefährliche Stellen erst ganz in der Nähe erkannt werden konnten, herrschten am 15. Januar vor, an welchem Tage der „Dart" Long-Island erreichte. Nach Untersuchung der östlichen und südwestlichen Küsten, auf denen Eingeborene nicht sichtbar waren, wurde an einem Punkte der Südküste gelandet und eine Flagge gehißt.

Am 16. Januar landete ich an einem Punkte an der Küste von Neuguinea, welchen ich Tamate-Strand genannt habe, etwas westlich von Fortifikation Point (6° 16′ südlicher Breite und annähernd 147° 43′ östlicher Länge). Wir verkehrten mit einigen Eingeborenen, welche in Häusern und Dörfern leben, die über die merkwürdigen, abgestuften, hier die Küste bildenden Hügel verstreut sind. Auch hier wurde eine Flagge gehißt. Als Häuptling wurde Aimé bezeichnet. Hinter Kap Cretin wurde das Wetter wieder veränderlich. Dies trug erheblich zu den Schwierigkeiten bei, ein Schiff zwischen einer ungewöhnlich ausgedehnten Reihe von Riffen hindurch zu fahren, von denen wenige bisher als vorhanden bekannt waren. Ankerplätze in Nord-Neuguinea sind selten und es ist gelegentlich unausführbar, einen zu finden, wenn das Licht für die Fahrt zwischen Riffen ungeeignet zu werden beginnt. —

Über die Schiffbarkeit der Neuguineaküste bemerkt der Bericht des Kommandanten des Schiffes „Dart", daß die von ihm ausgeführte Fahrt längs derselben die Thatsache festgestellt habe, daß keine des Namens werte Route zwischen China und der Dampier-Straße bestehe. Die Schiffahrt daselbst ist sehr gefährlich; denn während die Korallenriffe senkrecht sind und die See selten an ihnen sich bricht, ist das Wasser durch schwere Regengüsse getrübt und Ankerstellen sind selbst dicht am Lande selten. Zwischen Korallenflecken (patches) nur wenige Meilen seitwärts findet man Grund erst auf hunderte von Faden. Bis zu einer gründlichen Aufnahme des Fahrwassers sollten Schiffe nur mit äußerster Vorsicht fahren, indem sie sich dicht am Lande halten, die Nacht vor Anker gehen und jede Maßnahme treffen, die in Fällen, wo das Senkblei zum Zweck der Warnung praktisch sich nutzlos erweist, erforderlich ist.

In bezug auf Rook-Island insbesondere bemerkt der Bericht:

Die See an den südlichen Küsten dieser Inseln ist besetzt mit kleinen Eilanden, deren Höhen zwischen 60 und 150 Fuß wechseln, und von denen viele bewohnt sind. Die äußern scheinen durch ein Barrierenriff verbunden zu sein, welches viele Öffnungen hat und welches den Ankerstellen inseits der Lagune guten Schutz bietet. Der „Dart" lief durch eine $1^1/_2$ Kabel weite Öffnung ein, zwei bis drei Meilen westlich von einem der größesten Eilande, dem südlichsten der Kette, das bei der Annäherung in Kap Cretin zuerst sichtbar

Digitized by Google

wird. Dieses Eiland liegt wahrscheinlich 6 oder 7 Meilen vor Rook-Island. Grade vor der Einfahrt wurden 16 kleine Inseln auf beiden Seiten wahrgenommen, mit offenem Durchblick auf die Hauptinsel.

Grund wurde in 21 bis 8 Faden gefunden. Anker wurde geworfen in einer Bucht des Riffs westlich von dem Dorfe Ovei, welches auf einem Inselchen eine Meile von der Hauptinsel liegt, in 8 Faden Tiefe, von dem westlichen Ende der oben erwähnten Insel südsüdost 4—5 Meilen entfernt. —

Einige Worte der von den Eingeborenen von Rook-Island gebrauchten Sprache werden in der englischen Schreibweise mitgeteilt:

buasi = Tabak,	rumu = Haus,
barau = Pfeife,	ké-el = Matte,
buza = Messer,	i-ai-ia = Kasuar,
gai = Schwein,	daru-dawarra = Geld,
wanja = Kanoe,	gim-gim = Glasperlen,
niu = Kokosnuß,	posi = Ruder,
keri = Kanoesail, Tau,	da-ghi = Sonne,
aribu = Streitaxt (tomahawk),	ka-yo = Mond,
	eōn = Nacht,
naka-vasi = Steinbeil,	bs = eins,
gib = Kamm,	ru = zwei,
puana = Alligator,	tol = drei,
rumai = Tempel,	pang = vier,
ataka = weißer Kakadu,	lim = fünf,
malum = Netz,	sangul = zehn.

Neueste Berechnung des Flächenumfangs.

Herr L. Friederichsen in Hamburg hatte auf seiner im Auftrage des Auswärtigen Amts angefertigten trefflichen Karte des westlichen Teiles der Südsee*) nach dem Stande der derzeitigen Kenntnis der fraglichen Länderkomplexe den Flächeninhalt der Deutschen, Britischen und Holländischen Gebiete auf Neuguinea vermerkt, neuerdings hat er sich nun der Mühe unterzogen, aufs genaueste, soweit es für jetzt überhaupt in bezug auf die Inselwelt möglich, folgende Flächenberechnung aufzustellen:

I. Kaiser Wilhelms-Land: 179 250 qkm = 3 255,5 d. g. □Ml.**)

II. Bismarck-Archipel

	qkm	d. g. □Ml.
1. Commerson-Insel	15/00 =	0/27
2. Anachoreten	3/40 =	0/06
3. Hermit-Inseln	11/45 =	0/21
4. L'Echiquier-Inseln	50/00 =	0/90
5. Tiger-, Matty- und Durour-Insel	55/00 =	1/00
6. Boudeuse-Insel	10/00 =	0/20
7. Admiralitäts- und Purdy-Inseln (Admiralitäts-Insel 1 718 qkm = 31,2 d. g. □Ml. Jesus Maria-Insel 110 qkm = 2 d. g. □Ml.)	1 982/80 =	36/08
8. S. Matthias-Insel	790/00 =	14/35
9. Stürmische Insel	100/00 =	1/82
10. Neu-Hannover	1 376/50 =	25/00
11. Inseln in der Byron- und Steffen-Straße zwischen Neu-Hannover und Neu-Irland	133/56 =	2/43
12. Neu-Irland	11 690/00 =	212/80
13. Bischer-Insel	82/80 =	1/50
14. Gardner-Insel	217/80 =	4/50
15. Gerrit-Denys-Insel	165/20 =	3/00
16. S. Francisco, S. Joseph, S. Bruno, S. Antonio, Kaan-Inseln, St. John-Inseln, ca	100/00 =	1/80
17. Sandwich-Insel	165/20 =	3/00
18. York-Inseln (York-Insel 58/40 qkm = 1/05 □Ml. Makada 4/95 " = 0/09 " Niu 8/20 " = 0/15 " Mioko 1/10 " = 0/02 " die übrigen Inseln 2/20 " = 0/04 ")	74/95 =	1/36
19. Neu-Britannien	32 170/00 =	584/80
20. Willaumez-Insel	236/00 =	4/30
21. Gicquel-Insel	126/00 =	2/30
22. Die übrigen vor der Nordküste von Neu-Britannien liegenden Inseln	269/00 =	4/90
23. Rook-Insel	705/00 =	12/80
24. Long-Insel	544/00 =	9/90
25. Dampier-Insel	272/00 =	4/90
26. Die übrigen vor der Küste des Kaiser-Wilhelms-Landes und in der Vitiaz- und Dampierstraße belegenen Inseln, geschätzt zu ca.	800/00 =	14/60
Bismarck-Archipel:	52 177/48 =	947/28

Gesamtes Deutsches Schutzgebiet: 231 427,48 qkm = 4 203,13 d. g. □Ml.

Für das Britische Schutzgebiet ergaben die Berechnungen Friederichsen's:

	qkm	d. g. □Ml.
1. Festland inkl. der vor dem Fly-Fluß liegenden Inseln	225 463 =	4 094/66
2. Inseln im Südosten	7 575 =	137/67
Summa:	233 038 =	4 232/33

*) Siehe Deutsche Kolonialzeitung d. J. 13. Heft, S. 435.
**) 1 deutsche geographische Quadratmeile = 55/06 qkm.

Der Kongo-Freistaat.*)

Brüssel, den 2. August 1885.

In Deutschland wie in andern fremden Ländern hört man oft Zweifel in die Lebensfähigkeit des Zivilisationswerkes setzen, welches Leopold II. in Zentralafrika begründet und das in so sympathischer Weise durch die Berliner Konferenz sanktioniert wurde. Es gibt Leute, die sich einbilden, daß dieses Werk, welches ganz und gar auf der Generosität seines erhabenen Protektors basiert, aufhören wird zu existieren, sobald diese Generosität nachließe oder überhaupt zum Einhalt gezwungen wäre. Die, welche in dieser Weise urteilen, kennen weder die energische Ausdauer Leopold's II., noch die Maßnahmen, welche getroffen sind, um die Existenz des neuen Werkes zu sichern. Der König der Belgier ist fest entschlossen, der Gesellschaft, welche er patronisiert, jede kaufmännische Operation zu verbieten. Sein

*) Dieser in französischer Sprache verfaßte Artikel ist uns von sehr geschätzter Seite zugegangen; wir waren bestrebt, seinen Wortlaut möglichst getreu wiederzugeben. Wir sehen uns jedoch zur Erklärung veranlaßt, daß wir unsererseits, angesichts der in bezug auf die Gesundheitsverhältnisse und die Produktivität des Kongogebietes bekannt gewordenen Widersprüche, erst nach Klärung der verschiedenen Meinungen — die, wenn aus lauterer Absicht, gleichviel in welchem Sinne, volles Anrecht auf Beachtung haben — uns ein feststehendes Urteil bilden werden. Möge zu dieser Klärung auch unser Organ beitragen.
Die Red.

Digitized by Google

Unternehmen ist kein „Geschäft", das den Ungewißheiten des Gewinnes und Verlustes ausgesetzt ist, — es bezweckt allein, im Herzen des schwarzen Kontinents eine Verwaltung zu schaffen, die zu wachen hat über die Sicherheit des Handels, über die Aufrechthaltung der Ordnung, und die durch ihren Schutz den Erfolg von Anstrengungen Privater erleichtern soll. Nach der Berliner Konferenz hat man berechnet, was diese Administration kosten würde und man ist an eine Ziffer in Höhe von einer Million Mark per Jahr gelangt. Leopold II. hat hierauf ein Kapital geschaffen, dem er den Namen „Schatz des Kongostaates" gegeben. Dieses Kapital ist groß genug, um mit den Zinsen, die der König zu opfern gewillt, die Erfordernisse des Budgets zu decken.

So gelang es, eine Garantie für die Dauer des Unternehmens zu schaffen.

Sofort nach der Berliner Konferenz hat sich die Association internationale du Congo an die Aufgabe gemacht, eine Art Zentralverwaltung zu organisieren. An die Spitze dieser Administration wurde der General Strauch gestellt, bisher Präsident der Assoziation, der als Staatminister des neuen Reiches betrachtet werden kann. Außerdem hat man drei Generaladministrateure ernannt: für die Finanzen Herrn Van Neuß, für die auswärtigen Angelegenheiten Herrn Van Eetvelde und für die Justiz Herrn Janssens. Die beiden erstgenannten bleiben in Brüssel, während sich Herr Janssens demnächst nach dem Kongo begeben wird.

In Afrika ist die Verwaltung durch den Oberst v. Winton geleitet, unter dessen direkten Befehlen alle Stationschefs und die Armee stehen. Die Zahl der Stationen ändert sich fortwährend, denn unausgesetzt werden neue errichtet, während man andererseits alle Stationen am Quilu aufheben muß, als in dem Flußgebiet gelegen, das zur Zeit der Konferenz an Frankreich abgetreten wurde. Als Entschädigung für diese Verzichtleistung hat sich die Französische Regierung verpflichtet, dem neuen Staate 300 000 Francs zu zahlen. Die durch Europäer befehligte Armee zählt 2 500 Afrikaner, eine Stärke, die mehr als genügt, um die Ordnung bei einer Bevölkerung zu sichern, die im übrigen sehr wohl geneigt den Weißen zu respektieren und ihrer Natur nach wenig kriegerisch ist. Seitdem die Assoziation an den Ufern des Kongo fußgefaßt hat, hat sie keine ernstliche Revolte unterdrücken müssen und hat man die Überzeugung gewonnen, daß diese glückliche Lage der Dinge sich in Zukunft nicht ändern wird. Die Schwierigkeiten der Festsetzung, welche so oft die Begründung einer neuen Kolonie begleiten, haben sich somit am Kongo nicht gezeigt. Die Weißen haben sich sofort mit den Eingeborenen durch einfache Verträge verständigt, die vermittelst Geschenke von geringem Werte erlangt wurden.

Diese Lage, welche man als sehr günstig bezeichnen kann, gestattet der europäischen Thatkraft sich vollständig der materiellen Ausbeutung des Landes zu widmen.

In Anbetracht der eminenten Eigenschaften Leopold's II. ist es sicher, daß die Verwaltung des neuen Staates zukünftig lobenswerte Anstrengungen machen wird für die geistige und moralische Kultur der Neger. Sie alle, Missionare, Philanthropen und andre, welche bestrebt sind, die Schwarzen zu zivilisieren, werden stets bei der Regierung eine sympathische Unterstützung finden; aber was die Thätigkeit der Regierung selbst anbetrifft, so scheint es, daß sie in Anbetracht ihrer begrenzten Hilfsmittel den Beschluß gefaßt hat, sich in erster Linie der Lösung des materiellen Problems zu widmen, von welchem die Entwickelung des neuen Staates begreiflicher Weise abhängt.

Der Kongo ist, wie bekannt, in seinem Laufe durch eine lange Reihe von Katarakten zerschnitten. Man hat ihn wegen dieser Erscheinung in drei Teile geteilt: den unteren Kongo, welcher von Banana in der Umgegend von Vivi aufsteigt, wo die Katarakten beginnen, — den mittleren Kongo, welcher die Region der Fälle und Stromschnellen umfaßt und sich bis nach Leopoldville (Stanley Pool) ausdehnt, — und den oberen Kongo, welcher am Pool beginnt und sich bis zu den Quellen fortsetzt. Es ist jetzt vollkommen konstatiert durch mehr denn hundert Berichte, daß der mittlere Kongo durch seine fortdauernden Fälle wie durch seine gebirgig arg zerklüftete Gestaltung den oberen vom unteren Kongo gänzlich trennt. Hierin liegt somit für den Handel ein Hindernis, das bis jetzt noch nicht besiegt werden konnte. Stanley schätzt die Bevölkerung des oberen Kongo auf 30 Millionen, und alle Reisenden, welche dieses weite Territorium mehr oder weniger durchzogen haben, halten diese Zahl nicht für übertrieben. Diese 30 Millionen Neger bewohnen ein Land, das im allgemeinen fruchtbar, reich — sehr reich sogar — an natürlichen Produkten ist. Fast alle sind eifrige Kaufleute, die von Markt zu Markt gehen; aber am Stanley Pool angekommen, sind sie zum Halt gezwungen, indem die Straße zum unteren Kongo unwegbar ist. So kommt es, daß die Produkte des oberen Kongo nicht zur Küste gelangen oder wenigstens nur in sehr kleinen Quantitäten. Die Faktoreien reihen sich an einander von der Mündung des Stromes bis gegen Nokki; dort, wo sie die Region der Fälle vor sich haben, hören sie plötzlich auf. Kein Händler noch hat sich mit seinen Waren in das beschwerliche Gebiet des mittleren Kongo hineingewagt. Zwischen Leopoldville und Banana existieren keine Handelsverbindungen. Indessen haben in letzter Zeit

die Reisenden, welche bis nach Leopoldville gedrungen sind, bemerkt, daß mit Elfenbein beladene Karawanen des oberen Kongo bis zum Pool gelangten und dort geduldig Monate lang auf andere Karawanen warteten, die ihnen trotz aller Hindernisse von Nokki, Boma und Banana aus Gewehre, Pulver und Stoffe entgegenbrachten, zum Austausch gegen die Waren, welche — wie Elfenbein zumal — kostbar genug sind, um die Mühseligkeiten des Hinabstiegs über Berg und Thal durch die Region der Fälle zu lohnen. So gibt es denn, streng genommen, seit einiger Zeit einen schwachen, aber sehr schwachen Handel zwischen dem oberen und dem unteren Kongo.

Was ist nun zu thun, um diesen ersten Elementen des Handelsverkehrs eine unendlich größere Ausdehnung zu geben? Einen Kanal zu graben, ist nicht möglich wegen der Natur des Bodens und des vollständigen Mangels an Instrumenten, welche in jedem Falle für ein derartiges Werk notwendig wären. So bleibt nur der Bau einer Eisenbahn, aber hierin stellen sich neue Schwierigkeiten dar! Die Hilfsquellen des neuen Staates, der keine Zölle hat, noch irgend welche Steuer erhebt, sind, wie wir oben bemerkt, wohl genügend für die Verwaltung und selbst für gewisse Arbeiten zur Einrichtung ꝛc., aber durchaus unzureichend, daß der Staat selbst mit der Erbauung des Schienenweges vorginge. Dies muß das Werk einer Privatunternehmung sein.

Die kaufmännische Lage ist gegenwärtig folgende: Mehrere Häuser bestehen zwischen Banana und Nokki, d. h. auf einer Uferausdehnung von höchstens 250 km und auf diesem unbeträchtlichen Raum macht man einen Handel von niedrigst bemessen 20 Millionen Mark. Verschiedene Reisende versichern, daß die Faktoreien auch die Produkte des mittleren Kongo aufsaugen und daß ihre Stoffe bis nach Manyanga und Lutete gehen. Wie es auch sei, zwei Dinge sind erwiesen: 1. daß der untere Kongo und besonders der mittlere Kongo weder so fruchtbar noch so bevölkert als der obere Kongo sind; und 2. daß man im allgemeinen sagen kann, der Handel hört da auf wo der Strom unschiffbar wird. Wenn man daher auf einer Ausdehnung von 250, sagen wir selbst 350 km Uferlänge in einem verhältnismäßig wenig günstigen Lande einen Handel von 20 Millionen erreicht, welcher Ausdehnung wird erst dieser Handel fähig sein, sobald man die Produkte des oberen Kongo zur Küste und die europäischen Artikel nach Leopoldsville wird gelangen lassen können!

Der Schreiber dieser Zeilen hat Gelegenheit gehabt, sich mit einer Menge von Reisenden, Kaufleuten und Missionaren verschiedener Nationalitäten zu unterhalten, welche das Land durch persönlichen Aufenthalt kennen gelernt haben, und — sehr beachtenswert — von allen diesen befragten Beurteilern ist nicht einer, der nicht überzeugt davon war, daß der Bau der Kataraktenenbahn die erste Operation der Zivilisation zur Ausbeutung des Kongogebietes sein müßte. Die Kaufleute, welche an Ort und Stelle sind, fühlen sehr wohl, daß man an dieses Werk herangehen muß, sodaß sie schon jetzt beginnen, ihre Maßnahmen daraufhin zu treffen, und daß eines der Häuser, das bedeutendste, sich anschickt, in Leopoldsville ein Entrepot zu etablieren, selbst auf das Risiko hin, dort für mehrere Jahre das ansammelnde Elfenbein lagern zu lassen.

Dies sind die Gründe, deren willen man sich in den Verwaltungskreisen des neuen Staates vor allem mit der Schöpfung des Schienenweges beschäftigt. Der Staat, der nicht die Mittel für dieses Werk besitzt, hätte sich abwartend verhalten können, bis irgend eine Gesellschaft ihm Vorschläge machte, aber er hat im Interesse seines Werkes geglaubt, eine Aufgabe auf sich zu nehmen, welche die private Initiative erleichtern wird. Die Gegner der Assoziation, welche zum Teil aus verabschiedeten unfähigen Agenten bestehen, haben das Gerücht verbreiten lassen, daß der Bau der Eisenbahn unmöglich sein würde, zuvörderst des Terrains wegen, dann aber auch weil die Neger nicht arbeiten wollten. Jetzt weiß man, daß es am Kongo selbst Stämme giebt, welche gern bereit sind, die Europäer in den Erdarbeiten zu unterstützen, und um vollständig über die topographischen Schwierigkeiten unterrichtet zu sein, hat die Assoziation, — oder vielmehr der neue Staat, eine Expedition kompetenter Männer nach Afrika entsandt, welche in diesem Augenblick die Gegend studieren und mit ihren Informationen im November ungefähr nach Europa zurückkehren werden. Ingenieure, welche vorher die Orte besichtigt, berechnen, daß der Schienenweg von Vivi nach Leopoldville nur 15—20 Millionen Franken kosten würde. Wir werden sehen, ob sich ihre Schätzungen durch die technische Kommission bestätigen werden.

Indessen scheint es jetzt sicher zu sein, daß, um mit der Ausbeutung des Kongo zu beginnen, nur eine einzige große Schwierigkeit zu besiegen sein wird, die der Konstruktion der Eisenbahn. Ist erst einmal diese Arbeit zu gutem Ende geführt, so scheint kein Zweifel über die Zukunft des Werkes mehr möglich zu sein. Alle Einwände, die man gegen die Verwirklichung des Unternehmens aufgeworfen, sind verschwunden oder im Schwinden begriffen. Bald wird die Assoziation in gewissen Teilen ihres Gebietes auch die nötigen Arbeiter finden. Die Ba-Buma aus der Gegend des unteren Quango sind, wie die Reisenden versichern, ganz bereit durch ihre Arbeit die Europäer zu unterstützen; es ist jetzt er-

Digitized by Google

wiesen, daß jenseits des Stanley-Pool, wo die Sümpfe weniger zahlreich und der schädliche Wind nicht wie am unteren und mittleren Kongo weht, das Klima für den Weißen vollkommen erträglich ist. Einige Reisende versichern sogar, daß der vorsichtige und mäßige Europäer am oberen Kongo 10 und 20 Jahre leben könne. Leutnant Van Gele, wie der deutsche Mechaniker Drees, die von dort zurückgekehrt, trugen nicht die geringste Spur ihres Aufenthaltes in jenen Gegenden. Mehrere englische Missionare sind gleichfalls von dort in bester Gesundheit zurückgekehrt.

Die Antwerpener Ausstellung weist in ihrer Kongoabteilung überraschende Handarbeiten auf, die von mehreren Stämmen des oberen Kongo verfertigt sind. Man sieht dort Kunstarbeiten, welche in bezug auf Regelmäßigkeit und Solidität getrost mit den unsrigen rivalisieren können. Verschiedene Waffen aus Eisen und Kupfer sind sehr gut gearbeitet. Die Portugiesen haben nach Antwerpen ein ganzes Negerorchester geschickt, welches das Publikum in Erstaunen versetzt hat. Jedenfalls kann man nach den vorliegenden Berichten mehrerer Reisenden und den zahlreichen thatsächlichen Beweisen jetzt nicht mehr die Behauptung aufrecht halten, daß sich alle Neger Zentralafrikas in einem Zustande vollständiger Geistesstumpfheit befinden. Es gibt unter ihnen Stämme, die der Zivilisation weit zugänglicher sein werden, als man zuerst von ihnen geglaubt hat; andre dagegen scheinen jedem Fortschritt gegenüber widerspenstig zu bleiben.

Was die öffentliche Meinung in Belgien anbetrifft, so bezeugt sie dem Werke, obgleich sie demselben im Grunde sympathisch ist, noch ein gewisses Mißtrauen; sie zögert, sich daran zu beteiligen, sie befürchtet, daß der Erfolg nicht sicher ist. Dieses Zögern wird unterhalten durch das Mißwollen einer gewissen Presse, die durch entlassene Agenten oder durch die wenigen Republikaner, welche sich im Publikum bemerkbar machen, beeinflußt ist. Indessen ist es vorauszusehen, daß nach und nach der Belgier, der sich nur langsam entscheidet, wenn es sich um ferngelegene Unternehmungen handelt, sich schließlich mit dem Kongo befreunden wird, welcher übrigens auch unter ihnen eifrige Anhänger zählt.

Alles in allem zeigt sich das Werk in günstigem Lichte. Die Assoziation ist mehr wie je entschlossen es fortzuführen, die Finanzen ihrer Verwaltung sind gesichert, einige Versuche mit Anpflanzungen sind schon unternommen, unter andern durch ein Antwerpener Haus. Es ist schließlich nur die Eisenbahnfrage, welche manchen Entschluß zurückhält. Man fürchtete anfangs, daß die Neutralität des Landes Gefahr laufen könnte. Diese Besorgnis ist durch die Entscheidungen der Berliner Konferenz beseitigt worden. In Antwerpen ist die öffentliche Stimmung allgemein günstig, aber auch dort frägt man sich noch, was müßte geschehen, um günstige Resultate zu erlangen? Kurzum, die Meinung ist noch nicht fest, sie erwartet genauere Erkundigungen und praktische Ratschläge. Diese Erscheinung ist sehr verständlich, wenn man sich vorstellt, daß die Belgier in den modernen Zeiten niemals kolonisiert haben, daß ihnen also jede Erfahrung mangelt und daß sie ihrer Natur nach außerordentlich vorsichtig sind. Für den neuen Staat erwächst demnach die Aufgabe, will er Belgien für sich gewinnen, es gut auf dem Laufenden zu erhalten und seine Erkundigungen zu vermehren. y.

Ein vor kurzem vom Chef-Redakteur des „Mouvement géographique“ A. J. Wauters verfaßtes Buch, betitelt: „Le Congo au point de vue économique“ (mit Karten und Illustrationen, Brüssel, Institut national de géographie) vertritt vollkommen die Anschauungen unseres verehrten Mitarbeiters. An der Hand reicher Materialien belegt Wauters in sehr gewandter Weise die günstigen Erwartungen, die die Freunde des Kongowerkes an dessen weitere Entwickelung knüpfen. Das interessant geschriebene Handbuch behandelt übersichtlich in einzelnen Kapiteln: den Kongo zwischen Banana und Vivi, die Fruchtbarkeit des Bodens, die Bevölkerung, die Eingebornen des unteren Kongo, die Produkte, die Kulturen, die klimatischen Bedingungen, die Organisation der Arbeit, die Haustiere, die Märkte und den afrikanischen Handel, die europäischen Importartikel, den Handelsverkehr, die Schiffahrt, die Eisenbahn x. Wir haben hier einen offiziellen Kongoführer, der als solcher auch in Deutschland Beachtung verdient. Die Red.

Deutsche industrielle und Handelsunternehmungen in Südargentinien.

Über ein in der Presse mehrfach erwähntes schleswig-holsteinisches Unternehmen in Argentinien gehen uns von beteiligter Seite folgende eingehendere Mitteilungen zu:

In der Argentinischen Republik liegt oberhalb der Mündung des Rio Negro die Stadt Carmen de Patagones. Dort wurde vor zehn Jahren von dem Reeder und Ziegeleibesitzer C. Petersen in Ekensund (Schleswig-Holstein) ein kommerzielles Unternehmen gegründet, welches die Einfuhr europäischer Waren und die Ausfuhr von Landesprodukten bezweckte. Der Anfang erwies sich in hohem Grade erfolgreich, weshalb sich auch mehrere Kaufleute aus Flensburg zur Teilnahme an dem Versuch bereit finden ließen. Dann aber zeigte sich, daß in der Wahl des dortigen Leiters der Geschäfte ein Mißgriff begangen war. Es traten infolgedessen Verluste ein,

Digitized by Google

die den kleinen Kreis der Mitinteressenten ängstlich machten und schließlich die Wirkung übten, daß die meisten sich zurückzogen. Herr Petersen allein übernahm den ganzen Besitz: das Haus, den noch vorhandenen Lagerbestand u. s. w., und betrieb das Geschäft, wenn auch in bescheidenem Umfange, auf eigene Rechnung weiter. Derselbe war dazu um so leichter im stande, weil er zugleich in der Umgegend der Stadt Carmen ein landwirtschaftliches Anwesen besitzt, welches durch zwei seiner Brüder und mehrere junge Deutsche bewirtschaftet wird. Die in dem kaufmännischen Unternehmen — welches P. nach und nach namentlich dadurch erweiterte, daß er auch eine regelmäßige Küstenschiffahrt begann gemachten Erfahrungen haben den Genannten nun in der Überzeugung bestärkt, daß in Südargentinien für deutsches Kapital und deutsche Arbeit noch eine reiche Ausbeute harrt. Dies gilt sowohl vom Handel wie von der Schiffahrt, der Fischerei und von gewerblichen Anlagen verschiedenster Art.

Die Stadt Carmen de Patagones bildet nicht bloß den natürlichen Stapelplatz für das Gebiet des bis nahe an die Kordilleren schiffbaren Rio Negro, sondern auch für eine längere Küstenstrecke nach Norden und in sehr großer Ausdehnung nach Süden hin. Diese Stellung läßt sich dadurch noch erheblich verbessern, daß die jetzt herrschende Abhängigkeit von Buenos Aires durch ein möglichst ausgedehntes direktes Geschäft mit Europa aufgehoben wird. Die Hafenabgaben, Kommissions- und Speditionsgebühren, Niederlagegebühren ꝛc. in der argentinischen Hauptstadt verteuern die Waren um über 25 Prozent, trotzdem wird schon unter den heutigen Verhältnissen in Carmen ein Nutzen im Handelsgeschäft gemacht, welcher in Deutschland unter dem Druck einer mächtigen Konkurrenz bei weitem nicht erreicht werden kann. Allerdings ist einerseits eine sorgfältige Auswahl der Waren nach den dortigen Anforderungen und Bedürfnissen notwendig, anderseits eine genaue Kenntnis der Personen, mit welchen man Verbindungen sucht — zwei Umstände, die gerade das Flensburger Unternehmen von vornherein nicht genügend würdigte, wodurch denn ein teures „Lehrgeld" zu entrichten war. Ein deutsches Handelsgeschäft in Carmen muß jetzt von vornherein in größerem Stile in Gang gesetzt werden und sich lediglich dem Engrosbetrieb widmen: dann wird es gelingen, die Versorgung aller dort bestehenden Detailgeschäfte mit Waren, wie auch den Ankauf der daselbst zusammenströmenden Landesprodukte, Getreide, Fleisch, Felle, Wolle u. s. w., sowie deren Lieferung auf den Markt von Buenos Aires resp. unmittelbar nach Europa an sich zu ziehen

Die Schiffahrt an der Ostküste des südlichen Teils Südamerikas ist außerordentlich lohnend. Das Herrn P. gehörige Fahrzeug, der unter Argentinischer Flagge segelnde Schoner „Rio Negro", (in Größe von 56 Reg.-Tons), vermittelt regelmäßig den Verkehr zwischen Rio Chubut, Carmen, Bahia Blanca und Buenos Aires, geht auch bisweilen bis Blumenau in Südbrasilien. Die Befrachtungsgelegenheiten erweisen sich das ganze Jahr hindurch so bedeutend, von Jahr zu Jahr in stetem Steigen, daß eine Vergrößerung der Transportmittel zur See durchaus unerläßlich ist. Die Frachtraten sind enorm hoch. Das Meer besitzt hier einen außerordentlichen Fischreichtum; die patagonische Ostküste enthält überdem zahlreiche leicht erreichbare Lagerstätten von Seehunden. Auf einzelnen Inseln daselbst befinden sich unerschöpfliche Guanolager, die Thatsache endlich, daß die in der Gegend wohnhaften Indianer viel Silbergerät im Besitz haben, berechtigt zu der Annahme, daß der Boden auch bedeutende Metallschätze in sich birgt. Diese vielversprechenden Erwerbsquellen und die Mittel ihrer Ausnutzung müssen jedoch, wie ausdrücklich zu betonen, noch genauer untersucht werden, bevor hier ein Vorgehen empfohlen werden kann.

Sofort in die Hand zu nehmen dagegen ist die Anlage einer Salzraffinerie. In nächster Umgegend der Stadt Carmen, an der Küste, findet man die reichsten Salzlager. Das Salz braucht nur, gegen eine kaum nennenswerte Abgabe, gesammelt und gereinigt zu werden, um einen Absatzartikel ersten Ranges zu bilden. Vier von dort übermittelte Proben hat Professor Dr. Emmerling, Leiter des Agrikulturchemischen Laboratoriums der Versuchsstation in Kiel, analysiert und darüber ein Gutachten ausgestellt, wonach

	Nr. 1. %	Nr. 2. %	Nr. 3. %	Nr. 4. %
Chlornatrium	95,63	96,75	88,78	98,42
Chlormagnesium	0,00	0,32	1,78	0,12
Magnesiumsulfat	0,12	0,10	1,00	0,12
Natriumsulfat	3,55	0,00	0,00	0,00
Calciumsulfat (Gips)	0,70	0,64	1,65	0,68
Feuchtigkeit	0,00	0,42	3,65	0,20
Unbestimmtes und Unlösliches	0,00	1,77	3,14	0,46
	100,00	100,00	100,00	100,00

enthält, und dabei bemerkt: „Der Gehalt dieser Salze an reinem Chlornatrium ist ein sehr hoher, sodaß nach meinem Ermessen die betreffenden Produzenten sich die Aufgabe stellen können, ein gutes, reines Tafelsalz, feines Kochsalz zu produzieren. Nr. 4 würde schon in der Beschaffenheit der Probe ein feines Tafelsalz repräsentieren. Nr. 3 ist etwas geringer an Qualität. Nr 2 mangelt nur eine bessere Farbe, um ein gutes Tafelsalz zu sein. Nr. 1 ist zwar weiß, aber durch einen etwas hohen Gehalt an löslichem Sulfat etwas geringer an Qualität. Durch Verbesserungen

Digitized by Google

des Verfahrens beim Einsieden der Laugen läßt sich ein schönes Tafelsalz aus den betreffenden Soolquellen bereiten, das ebensowohl zum Bereiten der Speisen als zum Einpökeln von Fleisch, Einsalzen der Butter Anwendung finden könnte. Die geringeren Sorten würden als Viehsalz, in der Gerberei und Seifensiederei Verwendung finden.“ *) Der Absatz des Salzes würde zum Teil in Carmen selbst gegeben sein, zum Teil in Buenos Aires gesucht werden (das meiste in Argentinien verwandte Salz wird in Folge des Mangels an Raffinerien vom Auslande importiert und trägt einen sehr erheblichen Zoll), zum Teil endlich würde die Anlage eines Schlachthauses wesentlich Bedarf schaffen. Der Viehbestand in Rio Negro mehrt sich von Jahr zu Jahr, und es tritt deshalb immer dringender die Frage hervor, bessere Absatzbedingungen dafür zu suchen. So erweist sich dort die Errichtung eines Schlachthauses als eine Notwendigkeit, die als Unternehmen gleichfalls die allervorteilhaftesten Aussichten eröffnet.

Was hier kurz angedeutet: der Handel, die Schiffahrt, die Salzraffinerie und die Schlachthausanlage sollte gemeinsam durch eine Hand unternommen werden, da eins das andre mitbedingt und den Erfolg umsomehr sichert. Es bedarf bei richtigem Vorgehen keiner großen Mittel, will man den Boden, der einmal durch langjährige deutsche Arbeit gelegt und auf welchem so manche wertvolle Erfahrungen erzielt worden, weiter ausbauen. Das erforderliche Kapital würde sich wie folgt stellen:

1.	Übernahme des Petersen'schen Geschäfts (Gebäude in Carmen de Patagones) mit vollem Inventar	30 000 M.
2.	Übernahme des Schiffes „Rio Negro“	30 000 „
3.	Ankauf eines zweiten Segelschiffes	30 000 „
4.	Ankauf einer Warenladung und behufs Erweiterungen des Geschäfts	60 000 „
5.	Anlage der Salzraffinerie . .	10 000 „
6.	Errichtung eines Schlachthauses	50 000 „
7.	Barkapital für den Betrieb . .	40 000 „
	zusammen .	250 000 M.

Alle diese Posten sind sehr niedrig gegriffen; sie genügen jedoch vollauf, um zunächst den Beweis zu liefern, ein wie fruchtbares Arbeitsfeld für den deutschen Unternehmungsgeist Patagonien bilden kann. Für die bei günstigen Erfolgen dann allerdings gebotenen Erweiterungen des gesamten Betriebes werden sich in weiterer Zukunft auch ohne Schwierigkeit die größeren Mittel finden. Für das gedachte Unternehmen empfiehlt sich die Bildung einer Aktiengesellschaft, einstweilen mit jenem Betriebskapital, welches in 250 Aktien à 1000 M. zerlegt wird. An die Spitze des Unternehmens in Carmen müßte ein womöglich mit Land und Leuten bekannter Leiter, ein Mann von hervorragendem Unternehmungsgeist, bewährter Tüchtigkeit und Zuverlässigkeit gestellt werden. Günstige Vorbedingungen für wirtschaftliche Unternehmungen sind in Südargentinien, speziell in der hier behandelten Gegend vorhanden, — nur bedarf es der Arbeit und des Kapitals, um dieselben nutzbar zu gestalten, — möge Deutschland den Zeitpunkt hierzu nicht versäumen. Die Engländer haben seit vielen Jahren ihre Kapitalien in Südamerika fruktifiziert und damit den britischen Einfluß begründet.

Hiernach ist dieses schleswig-holsteinische Unternehmen ein rein kommerziell-industrielles und darf wohl als ein durchaus gesundes betrachtet werden.*) Gegenüber geringem Risiko ist es schon jetzt Gewinn versprechend, da die fruchtbare Küstenstrecke vom Rio Negro bis Bahia Blanca gegenwärtig durch ihre Privateigentümer mit Herden bevölkert wird. Auch das schmale Thal des Rio Negro ist in der Besiedlung begriffen und selbst das für den Ackerbau untaugliche Steppenhinterland wird allmählich der Viehzucht erschlossen werden und bezüglich seines Verkehrs auf die Mündung des Rio Negro angewiesen sein.

In gar keiner Beziehung zu diesem Unternehmen steht nun der Erwerb eines Landeigentums im Quellengebiet des Rio Negro, nahe der chilenischen Grenze seitens des Herrn Petersen. Er erwarb dieses im Frühjahr d. J. von der Argentinischen Regierung in Größe von 80 000 ha zum Zwecke der Kolonisation, hauptsächlich durch deutsche Einwanderer. Die spärliche Kenntnis dieses Gebietes verbietet es aber für die nächste Zeit, an eine Ausführung dieser Absicht zu denken. Die Frage, ob überhaupt die Verhältnisse dort deutschen Kolonisten ein gedeihliches Fortkommen sichern können, wird erst nach reiflicher fachkundiger Prüfung an Ort und Stelle entschieden werden. Um einen allgemeinen Einblick zu gewinnen, geht im September d. J. eine kleine Expedition dorthin, an welcher einer der in Carmen de Patagones ansässigen Brüder des Herrn Petersen teilnehmen wird.

---

*) Besonders zum Einsalzen der Häute, wozu große Mengen Salz erforderlich sind. In Argentinien und Uruguay wird dazu fast ausschließlich Seesalz aus Cadiz (Spanien) verwendet. Die Red.

*) Die zur Inangriffnahme desselben angestrebte Aktiengesellschaft dürfte in allernächster Zeit konstituiert werden, nachdem die Vorbereitungen, nicht ohne manche Schwierigkeiten, endlich so weit gediehen sind. Die Red.

Digitized by Google

San Vincent.

Reiseerinnerungen.

Die zur Kapverdischen Gruppe gehörige Insel San Vincent ist für die deutsche Reederei von Wichtigkeit geworden, seitdem die meisten Dampfer der südamerikanischen Linie dort anlegen, um Kohlen einzunehmen; neuerdings hat sie, als die dem Kongogebiete nächstgelegene Telegraphenstation, für uns weitere Bedeutung erlangt und endlich ist sie von einem Konsortium deutscher Gruben ausersehen, um dort neben den englischen Depots eine Niederlage westfälischer Kohlen zu gründen. Des sichern Hafens wegen wird von den Dampfern San Vincent vor Teneriffa und Madeira bevorzugt; der gleiche Grund erleichtert das Entladen der die Kohle heranführenden Segelschiffe, und da die umgebenden Inseln ziemlich fruchtbar sind, so bietet sich hier Gelegenheit für die von langer Fahrt nach Europa zurückkehrenden Segler, frische Gemüse, Früchte und Fleisch einzunehmen.

Die Insel selbst ist völlig unfruchtbar, die sie bildenden, bis 800 Meter hohen Bergzüge bestehen aus Gestein jüngern vulkanischen Ursprungs und sind, wie auch die Thäler, mit Schlacke, Bimstein und Asche bedeckt; von Vegetation findet sich keine Spur, sofern man nicht einige kümmerliche Palmen, Eucalypten und Gleditschien dazu rechnet, welche den Stadtplatz schmücken sollen, sowie hinter der Stadt ein winziges Wäldchen mannshoher Cypressen, die auf dem angeschwemmten Muschelsande ihr Dasein fristen. Sonst ist alles kahl; wie aber die Wüste unter gewisser Beleuchtung ein treffliches Sujet für Aquarellen bildet, so verleiht Morgen- und Abendsonnenschein auch dem Bergkranze, der den tiefblauen Hafen umgibt, besondern Reiz, zumal wenn das Auge seit zehn Tagen nichts als Himmel und Meer gesehen hat. Die Bucht bildet einen zu drei Viertel geschlossenen Kreis, mit der Öffnung nach Westen, und wird hier durch die quer vorgelagerte Insel San Antonio gegen die Ozeanstürme geschützt, sodaß nur selten das Wasser anders als durch leichte Brisen bewegt wird. In der Einfahrt erhebt sich unvermittelt eine schneckenförmig gewundene Klippe, auf deren Gipfel ein eiserner Leuchtturm; der hinaufführende Weg ist durch weiß angestrichene Mauern flankiert, sodaß der Felsen auch ohne künstliches Licht weithin sichtbar ist. — San Antonio ist etwa 8 Seemeilen entfernt, seine 2 300 Meter erreichenden Gipfel sind meistens in Dunstwolken gehüllt, während die Berghänge und der Küstenrand von Wald, Feld und Weinpflanzungen bedeckt sind.

An der nördlichen Seite der Bucht von San Vincent liegt Porto Grande, eine Stadt von etwa 3 000 Einwohnern. Wir hatten Muße, sie zu besehen, denn das Einladen der Kohle vertreibt wegen des damit verbundenen Staubes die Passagiere vom Schiffe; da überdem der Andrang kohlebedürftiger Dampfer sehr groß war, so gab uns der Kapitän volle 12 Stunden Urlaub. Nachdem wir dann die übliche Begrüßung der San Vincenter Jugend überstanden — nackte braune Burschе tauchen in die durchsichtige Flut und bringen die hineingeworfene Münze, ehe sie den Grund erreicht (sie sind für Silberwährung denn gegen Nickel schneiden sie Gesichter und gegen Kupfergeld haben sie unüberwindlichen Abscheu) — gelangten wir ans Land, mit uns eine Bootflottille, welche einen Teil der Vincenter Bevölkerung von San Antonio herüberbrachte, wo zur Feier der Johannisnacht großes Volksfest gewesen war; Flaggen, Musik, fetischartig aufgeputzte Heiligenbilder gaben dem Aufzuge das Ansehen einer Prozession zu Wasser. Am Ufer empfingen unsandre Menschenmengen, welche die üblichen tropischen Artikel: Bananen, Orangen, Papageien, Affen, Muscheln, Flechtarbeiten, kurz alles, was Westafrika erzeugt, zum Kauf anboten. Neben Europäern germanischer und romanischer Rasse besteht das Gros der Bevölkerung aus einem Mischmasch aller Art, Neger, Mauren und Mulatten; besonders auffällig waren schwarzbraune Kinder mit rotblondem Wollhaar, offenbar Sprößlinge der dort wohnenden englischen Telegraphen- und Agenturbeamten. Die Straßen der Stadt sind regelmäßig angelegt und leidlich sauber gehalten, sogar gepflastert und beleuchtet. Außer dem Palais des Gouverneurs, dem Stadthause und einigen Kaufhäusern gibt es fast nur schmale einstöckige Gebäude, im Innern aus einem Raum bestehend, und dem äußern weißen Anstrich gegenüber desto unsauberer, anstatt der Fenster meist nur Laden. Die Einwohner leben von der Hafenarbeit, vom Fischfange, Kleinhandel und Schankgewerbe; sie müssen sehr bedürfnislos sein, denn die Lebensmittel sind teuer, und die Insel liefert außer Fischen nichts. Abgesehen von sechs oder acht Maultieren und einigen Schweinen gibt es kein Hausvieh, und auch sonst ist die höhere Tierwelt nur durch Raben und Geier vertreten. Das Trinkwasser wird Zisternen entnommen; da es aber wochenlang nicht geregnet hatte, so standen sie leer und frisches Wasser mußte von San Antonio hergebracht werden, da die vorhandene Filtrieranstalt für Seewasser kaum den Bedarf der Schiffe deckt. Es ist nur eine Quelle auf der Insel, in halber Höhe des Gebirges; dort hat man ein Sanatorium errichtet, um den europäischen Kaufleuten Gelegenheit zu geben, nach monatelanger Arbeit einige Wochen frische Luft zu schöpfen. Das ist die einzige Möglichkeit, sie längere Zeit dienstfähig zu erhalten. Die Telegraphenstation

Digitized by Google

ist mit Rücksicht darauf nicht unten, sondern auf einem Bergvorsprunge erbaut. Außer dem Gouverneur hat keiner der höherstehenden Europäer Familie; ersterer hat aber den Sommersitz auf einer benachbarten anmutigen Insel.

Es war für uns keine leichte Aufgabe, den vollen Tag auf dem Lande zuzubringen. Früh ein stärkendes Seebad am äußersten Ende der Bucht, auf köstlichem Badegrunde und mit genügendem Wellenspiel der kommenden Flut; dann langsames Umherschlendern am Meeresstrande, der ja überall, selbst in der dürftigsten Umgebung, reizvoll ist — Suchen und Sammeln von Muscheln, die in neuen, schönen, mannigfaltigen Formen vorhanden — dann aber kam die Tageswärme, und obschon die Sonne verschleiert war, wurde die Hitze unerträglich. Damen vom Schiff, die sich uns zugesellt hatten, büßten die Unvorsichtigkeit, mit entblößten Armen zu gehen, in schmerzhafter Weise; jedes Stück unbedeckter Haut zeigte nach wenigen Minuten große Brandblasen. In den Kaffees war das Sodawasser lauwarm, der portugiesische Wein zwar billig aber ungenießbar und der sogenannte Madeira nur für ausgepichte Matrosenkehlen berechnet. Wir trafen einen hamburger Kapitän mit seinem Zahlmeister, der seit Monaten schon auf der Insel wohnte, um bei Bergung der Ladung seines im Hafen versunkenen Schiffes die Aufsicht zu führen. Das Schiff war die „Denderah", von der Kosmoslinie, der sogenannten egyptischen, weil die Namen ihrer Dampfer („Uarda", „Ramses" 2c.) den Ebers'schen Romanen entlehnt sind. Die „Denderah" war, vor Anker liegend, von einem einfahrenden Dampfer in den Grund gebohrt worden, nur die Mastspitzen ragten hervor. Wir waren gern bereit, mit dem Kapitän hinüber zu fahren, um die Taucherarbeit anzusehen; die Ladung, in Wolle und Silbererzen bestehend, war schon geborgen, eben brachte man die Postsäcke herauf, deren Inhalt dem Entzifferer wohl Mühe gemacht haben wird. Abends im Wandern durch die Straßen warfen wir einen Blick in die offenen Schank- und Tanzlokale, wo die Mannschaften der Kohlenschiffe mit der einheimischen Bevölkerung ihr Wesen trieben; es war ein Bild von Schmutz und Bestialität, sodaß wir uns schleunigst zurückzogen. Bis spät in die Nacht verweilten wir auf dem gastfreien Deck der eben aus Valparaiso angekommenen „Uarda" bei Vollmondschein, kühler Luft und kühlem Wein.

Die Kohle wird von England durch Segelschiffe gebracht, die meist leer zurückfahren und auf San Vincent nur Lavablöcke als Ballast einnehmen, da andre Ladung nicht zu haben ist. Zu dem bis voriges Jahr bestehenden einzigen Geschäft von Corry Brothers ist noch ein zweites errichtet für englische Rechnung, aber unter Leitung eines Deutschen. Trotzdem ist der Bedarf noch nicht gedeckt, die Dampfer müssen oft tagelang warten und mit dem schlechtesten Grus fürlieb nehmen. Wie das beabsichtigte Depot für Westfälische Kohle rentieren wird, ist schwer vorauszusagen, wenn man nicht weiß, zu welchem Preise sie sich dorthin legen läßt — sie müßte für 30 ℳ pro Tonne verkauft werden können, um mit der englischen zu konkurrieren — und ob die Abneigung, welcher unsre Kohle bei den Kapitänen und Ingenieuren, selbst von der Kaiserlichen Marine, noch heute begegnet, schwinden wird; bei den Dampfern des Bremer Lloyd findet sich schon mehr Anerkennung. Jedenfalls müßten die beteiligten Gruben mit der größten Gewissenhaftigkeit bei Auswahl der Kohle zu Werke gehen. Das von der Grubenvereinigung vorläufig ausgeworfene Kapital beträgt 200 000 ℳ, eine für die erste Einrichtung sehr niedrige Summe, denn die Kosten für Laderampen, Schienengeleise, maschinelle Anlagen und eiserne Boote zum Transport der Kohle nach den Dampfern sind bedeutend, da Materialien und Taglohn hoch stehen. In der Fürsorge für die Geschäftsbeamten dürfte nicht geknausert werden, denn gute Wohnungen, ein Sanatorium auf der Höhe und reichliche Verproviantierung sind unerläßlich. Das Depot wird vermutlich am Südende des Hafenbassins angelegt und könnte, weil dort größere Tiefe ist, ein wesentlicher Vorsprung den englischen Depots abgewonnen werden, wenn man eine Laufbrücke so weit in das Meer hinausbaute, daß direkt aus den Schiffen und in die Dampfer geladen und der Transport durch Leichter entbehrlich würde.

In San Vincent ist der Endpunkt des südamerikanischen und der Anfangspunkt des europäischen Kabels; zur Besorgung des Überleitungsdienstes sind 24 Telegraphenbeamte dort stationiert, meist Engländer. Um von hier aus die projektierte Linie nach der westafrikanischen Küste zu legen, womit Frankreich für Senegambien, Deutschland für Kamerun und der Kongostaat wohl gemeinsam vorgehen werden, ist jedenfalls ein Abkommen mit der Gesellschaft, welcher die Linie von Europa nach Südamerika gehört, zu treffen. Nach der Meinung Kundiger wird das nicht schwer sein, da der Gesellschaft daran liegen muß, durch Nebenlinien den Verkehr auf den Hauptlinien zu vergrößern, und weil sie nichts mehr fürchtet, als durch eine selbständige Konkurrenzlinie nach Europa, der ein zweites Kabel nach Brasilien unmittelbar folgen würde, zur Aufgabe ihres ungemein hohen Tarifs gezwungen zu sein. Es kostet jetzt z. B. ein Telegramm von Buenos Aires nach Bremen im ersten Wort 17 ℳ, jedes folgende 11 ℳ, über 7 Buchstaben wird als zwei Worte gerechnet.

Digitized by Google

Als wir Mitte November wieder in San Vincent anlegten, war die Regenzeit eben vorüber und auf den verwitterten Lavafeldern lag — für einige Wochen — ein grüner Hauch von einzelnen Moos- und Grasspitzen. Die Temperatur war angenehm, in der Nacht sogar kühl und der Aufenthalt auf dem Lande wenigstens in dieser Beziehung erträglich

W. S.

Litteratur.

„Wie Rußland europäisch wurde. Studien zur Kulturgeschichte von Ernst Freiherr von der Brüggen." Leipzig 1885, Veit & Co.

Wir haben dieses Werk unsers geschätzten Mitarbeiters mit Interesse zur Hand genommen, obschon es unsre Sphäre eigentlich nicht direkt berührt. Der Verfasser will nicht eine streng geschichtswissenschaftliche Untersuchung unter Benutzung neuer Quellen vorlegen, sondern darüber Aufklärung geben, was die eigentümlichen Wandlungen in dem Russischen Staat bedeuten. Von der Brüggen verwirft es, die Entwickelungsgeschichte des Reiches mit den Kämpfen Rurik's und seiner Nachfolger beginnen zu lassen; erst mit der Gründung und dem Emporkommen des Großfürstentums Moskau (erster Großfürst Iwan I. Danilowitsch Kalita 1328—1340) beginne die Geschichte des Russischen Staates. In dem ersten Abschnitt wird nur die Entwickelung des Großfürstentums Moskau geschildert. Recht lehrreich, namentlich in Beziehung auf die folgenden Teile, sind hier die Kapitel, welche das Verhältnis zwischen Zar und Volk, Bildung, Sitte und den Volkscharakter der vorpetrinischen Periode schildern. In den beiden andern Hauptteilen des Werkes behandelt der Verfasser den Reformator Peter und die nachpetrinische Zeit bis auf Iwan VI. und Elisabeth.

Wir werden durch den Vergleich der geschilderten Zustände in Rußland vor und nach der Reform Peter's, seiner persönlichen Licht und Schattenseiten zu Betrachtungen an der Hand des kundigen Autors geführt, inwieweit wohl die Führer einer mächtigen und einflußreichen russischen Partei Recht haben, wenn sie die Entwickelung von mehr als 150 Jahren russischer Geschichte als eine Verirrung verdammen und wenn sie losgelöst von der allgemeinen europäischen Kultur eigene russische Kulturziele aufstellen, zu welchem sie ohne jede Mithülfe europäischen Einflusses ihr russisches Volk zu führen gedenken. Der Verfasser glaubt nicht an diese Möglichkeit, trotzdem er vor der Auffassung warnt, hinter dem Altrussentum nichts weiter zu suchen, als eine einfältige und antiquierte Schwärmerei, Feind aller gesunden kulturlichen Ideen. Der petrinischen Politik aber all die zahlreichen Gebrechen des Russischen Staates und der russischen Gesellschaft aufzubürden, ist jedoch im mindesten ebenso unrichtig; der Verfasser verfolgt viele der schweren Schäden in ihren Wurzeln bis in die vorpetrinische Periode zurück. Neben dem großen bleibenden Wert, den das Buch sich seines wissenschaftlichen Gehaltes wegen bewahren wird, bietet es aus den angedeuteten Gründen angesichts der bemerkbaren Kulissenverschiebung auf der Russischen Staatsbühne den Lesern ein doppeltes Interesse. Dr. R. S.

„Captain W. R. Kennedy, R. N. Sport, travel and adventure in Newfoundland and the West Indies." Edingburgh & London 1885, William Blackwood & Sons.

Im März 1879 segelte die Britische Korvette „Druid" zum Schutz der Fischereien nach Neufundland in Begleitung des „Plover" und des „Zephyr". Der Erzähler war kommandierender Offizier der Expedition und hat er sich in der vorliegenden Schrift die Aufgabe gestellt, seinen Lesern eine Beschreibung von Neufundland und Westindien zu liefern und sie mit den Verantwortlichkeiten bekannt zu machen, die die Pflichten eines Flottenoffiziers dieser Stationen mit sich bringen, sowie die Wichtigkeit des Dienstes, der ihm obliegt, zu skizzieren.

Das Kommando erstreckte sich auf drei und ein halbes Jahr. Von April bis spät in den Herbst blieb man in den nördlichen Regionen und segelte dann regelmäßig gegen Ende des Jahres nach Westindien, um dann nach einigen Monaten nach dem Norden zurückzukehren.

Man sollte nun denken, daß Schwierigkeiten in Neufundland sich mit den Nordamerikanern angesponnen hätten. Allerdings macht sich dann und wann eine kleine Differenz unter den englischen und amerikanischen Vettern geltend, die dann jedoch in kulanter Weise ausgeglichen wird. Bei weitem mehr machen sich aber die Unzuträglichkeiten mit den Franzosen bemerkbar. Dem Kapitän Kennedy zufolge sind in keinem Teile der Welt die englischen Beziehungen zu einer fremden Macht straffer gespannt, als gerade in Neufundland.

In übersichtlicher und klarer Weise wird die Geschichte dieser Insel und der Verträge betreffs derselben mit den Franzosen gegeben. In Wirklichkeit begannen die Schwierigkeiten mit denselben zugleich bei der Entdeckung 1497 und sind seitdem selten auf längere Dauer zur Ruhe gekommen.

Der Dienst brachte den Kapitän in engen Verkehr mit den Bewohnern der Insel, namentlich an der Küste und den Mündungen der Flüsse. So erhalten wir manches interessante Bild von dem geschäftlichen und sozialen Leben der Fischer, Kaufleute und Ackerbauer. Nach Erledigung der dienstlichen Obliegenheiten bieten sich die herrlichsten Gelegenheiten zur Jagd auf Hochwild und zur Angelfischerei, die denn auch in ausgiebigster Weise benutzt werden, und deren lebhafte Beschreibung auch das rege Interesse von Nichtjägern erwecken dürfte.

Jamaika und Kuba werden nächstdem besucht.

Auf ersterer Insel kämpfen die Plantagenbesitzer mit der Schwierigkeit, Arbeitskräfte zu erhalten. Wie überall, ist es auch dort hergebracht, über die Faulheit der Schwarzen Klage zu führen. Wozu jedoch, sagt Kapitän Kennedy, soll der Neger schwer arbeiten, wenn er mit geringer Mühe sich seine Lebensmittel und seine Bekleidung erwerben kann.

In Kuba existiert noch die Sklaverei, doch sind nach dem Spanischen Gesetze vom 16. Februar 1880 alle Kinder, welche nach diesem Tage von Sklaven geboren sind, frei. Die Sklavenhalter behaupten, daß dies Gesetz sie ruinieren würde. Die Sklaven dagegen glauben, das Gesetz sei nur ein Vorwand, und daß das Verhältnis unter einem andern Namen fortgesetzt werden würde.

Über Hayti, der französisch und San Domingo, der spanisch sprechenden Republik erhalten wir ebenfalls manche interessante Notizen.

Während Kuba die „Perle" genannt wird, führt

Digitized by Google

Hayti den stolzen Titel einer „Königin der Antillen", und wird sie in der That in der Schönheit der Szenerie und Fruchtbarkeit des Bodens von keiner Insel übertroffen. Die Berge erheben sich bis zu einer Höhe von 9 000 Fuß und sind bis zur Spitze mit üppigem tropischen Pflanzenwuchs bedeckt.

Man nimmt an, daß die jetzigen Bewohner ursprünglich vom Kongo kamen und zu der Rasse der Mondongos gehört haben. Obgleich sie vorgeblich der katholischen Religion angehören, hat doch der Götzendienst ihrer Vorfahren einen bislang nicht ausrottbaren Einfluß behalten und die Wirkung davon ist sehr verderblich. Nicht allein, daß jeder Handel stockt, die fruchtbarsten Länderstrecken unkultiviert daliegen und eine allgemeine Unlust zu nutzbringender Thätigkeit sich geltend macht, stößt man anderseits auf zahlreiche heimliche Vergiftungen, heimtückische Ermordungen und Kannibalismus. Namentlich ist es das Fleisch kleiner Kinder, welches beim Celebrieren des unsinnigen Götzendienstes verzehrt wird.

Im letzten Kapitel wird uns noch ein Fall vorgeführt, in welch wirksamer Weise die Englische Regierung ihre Staatsbürger, sowie auch Angehörige befreundeter Mächte im Auslande beschützt, und welchen enormen moralischen, wie materiellen Erfolg das Erscheinen eines Kriegsdampfers einem halbzivilisierten Staatengebilde gegenüber hat. Die Haytischen Behörden hatten es sich beikommen lassen auf ganz nichtige Vorwände hin einen Deutschen Staatsangehörigen, jedoch Englischen Vizekonsul, einen Amerikaner und einen Schotten gefangen zu halten. Kurz nach Erscheinen des „Druid" verstehen sich die Haytier jedoch dazu, die Gefangenen frei zu geben und außerdem den Geschädigten pro Tag der Haft 100 bis 200 Dollar zu zahlen. Mitte August 1882 kam der „Druid" glücklich wieder in seiner Heimat an.

Kapitän Kennedy bekundet sich als scharfer Beobachter, glücklicher Unterhändler, gerechter Richter und fesselnder Erzähler. Sein Buch ist mit vielen Abbildungen und einer Karte bereichert; Druck und Ausstattung lassen nichts zu wünschen übrig.

F. H.

Redaktionelle Korrespondenz.

Aus Australien.

Albury, Neusüdwales, März 1885.

Der Fremde, der in Sydney oder an einem andern der großen Hafenplätze seinen Fuß zum erstenmale auf australischen Boden setzt, wird sich in der ersten Viertelstunde beim Durchwandern der Straßen wenigstens dreimal bücken, um etwas aufzuheben und es nach Besichtigung wieder fortzuwerfen. Die ihm auffälligen Gegenstände auf dem Trottoir sind:

1. kleine, runde Blechplatten, aussehend wie ein deutsches 20Pfennigstück,
2. runde Pappdeckel, so groß wie 1 Markstück,
3. runde, mit einem Loch versehene Eisenringe mit Verzinnung, in der Größe und Form eines deutschen 10Pfennigstückes.

An diese drei unzählig am Wege liegenden Gegenstände möchte ich zur Charakteristik der australischen Verhältnisse zunächst einige Betrachtungen knüpfen.

Die Blechplatten sind die Fabrikzeichen des hier geräuchten Tabak, sie sind mit kleinen Sägezähnen in die Tabaksplatte eingepreßt und so befestigt. Der Tabak selbst wird hier nicht, wie in Deutschland geschnitten verkauft, sondern in Tafeln, und gehen je nach der Art der Fermentierung 4, 6 oder 8 Tafeln (Cakes genannt) auf 1 Pfund. Der Preis für importierten Tabak ist 4—9 Shilling pro Pfund, also im Durchschnitt 6 Shilling pro Pfund. Um die ungeheure Bedeutung dieses Artikels an der Hand von Zahlen nachzuweisen, will ich in Ermangelung einer zuverlässigen Statistik meine eigene Berechnung anstellen. Australien hat circa 4 Millionen Einwohner, davon kommen auf die erwachsene männliche Bevölkerungszahl (weil nur gesunde Leute ins Ausland zu gehen pflegen und für die normale Fortpflanzung hiernach die weibliche Bevölkerung sehr im Rückstande ist) wenigstens 2½ Million; fast jeder Mensch raucht hier Pfeife; ich rechne aber nur 1 Million Raucher mit täglich 2 d., das macht pro Jahr rund 60 Mark per Kopf oder 60 Millionen Mark an Konsum, oder im Durchschnitt von 6 Shilling pro Pfund 10 Millionen Pfund. Die Steuer ist 2 sh. 6 d. pro Pfund. Auf 10 Millionen Pfund Tabak hat also Australien eine Steuerquelle von 25 Millionen Mark — oder sollte sie vielmehr haben! Der Import und die Fermentierung der Tabake liegt in den Händen einflußreicher, schlauer Leute, und wenn die Statistik, wie ich gar nicht zweifle, verschwindend kleinere Zahlen aufweist, so hat das seinen Grund in der Defraudation und in der Fermentierung selbst, denn um den Tabak rauchbar zu machen, setzt man Salpeter zu, um ihn kaubar zu machen, Sirup, und diese Bestandteile bilden sicher die Hälfte des Gewichtes. Unter diesen Umständen fällt natürlich eine Kontrolle über das ursprüngliche Nettogewicht sehr schwer. Zu all diesen Vorkommnissen sagt der Australier garnichts. Er fordert, zahlt und ist zufrieden mit dem ihm Gebotenen. Daraus läßt sich schließen, daß sich die Mehrzahl des australischen Volkes stets an das Bestehende hält und sich von der englischen Großkaufmannschaft bevormunden läßt, — andrerseits aber auch, daß zur Unzufriedenheit Ursache fehlt, weil die Ansprüche, die der Mensch ans Leben zu stellen pflegt: „genügend Raum, um frei atmen zu können und genug zu essen," in Australien vorhanden sind, und dabei beruhigt sich der Australier. Leicht verdient der Arbeiter hier ein schönes Stück Geld, aber ebenso leicht läßt er es an die arbeitgebenden Kreise zurückfließen. Das soll der zweite aufgefallene Gegenstand, der harmlose Pappdeckel beweisen.

Diese Pappdeckel sind Boden und Deckel der Wachsstreichhölzerbüchsen, „Wax Vestas" genannt. Von diesen gebraucht jeder Raucher, also 1 Million Australier, täglich mindestens 30 Stück oder eine halbe Büchse, was sich aus der Art des Rauchens und des Tabaks ergibt. Rechne ich nun für die andern 3 Millionen Einwohner zusammen ein Drittel an Konsum, was zutreffen dürfte, hinzu, also 10 Stück für 3 Personen täglich, so ergibt das auf 1 Million Konsumenten vereinigt 40 Stück pro Tag. Der Preis ist en detail 1 d pro Büchse, bei 36 Büchsen nur ⅓ d pro Büchse; als Durchschnittspreis kann man sonst ½ Penny pro Büchse annehmen. (Tief im Innern des Landes wird sie bis zu 3 d = 25 Pf. bezahlt.) Danach konsumiert Australien täglich ca. 666 000 Büchsen „Matches", bei ½ d pro Büchse für 27 750 Mark; per Jahr also ein Konsum an Streichhölzern in

Digitized by Google

runder Summe von 10 Millionen Mark. Die schwedischen Zündhölzer sieht man wohl an Importplätzen auftauchen, ebenso die billigen Harzer Schwefelhölzer, aber das Publikum kauft nach wie vor „Wax Vestas“, und zwar 60 Stück zu einem Preise, wie man in Deutschland 1 Packet mit nominell 1000 Zündhölzer kauft. Die Lieferung dieser „Wax Vestas“ scheint bis vor kurzem Monopol der Firma Bryant & May in London gewesen zu sein, denn 9 von 10 besehenen Pappen trugen diese Firma. Ein oder zwei andere Firmen erinnere ich mich in Sydney vereinzelt gefunden zu haben, aber im Inlande kann ich mich keiner andern erinnern. Der Kolossalexport resp. -Import Australiens liegt in den Händen einzelner, fast privilegierter englischer Firmen, welche sich hüten, die Bedeutung der australischen Bedürfnisse bekannt werden zu lassen, ja mit einer raffiniert durchgeführten Verheimlichung der wirklichen Thatsachen und Verhältnisse bestrebt sind, fremder Konkurrenz die Luft zu nehmen, auf den australischen Markt zu treten. Daß man hier im Lande weiß, was jährlich für Matches ausgegeben wird, erhellt der Umstand, daß man im Hotel oder Restaurant keine gefüllten Streichholzständer vorfindet; wer rauchen will, fordert sich Matches und erhält dann 1 oder zwei Stück vom Kellner; für die Nacht findet man in den Hotels neben der Stearinkerze abgezählt 3 Streichhölzchen resp. Wax Vestas, von denen allerdings keines zu versagen pflegt.

Der dritte auffällige und unscheinbare Gegenstand, der verzinnte Eisenring, bildet den Bestandteil eines sehr bedeutenden Baumaterials. Er dient dazu, $2^1/_2$ Fuß breite und 6—12 Fuß lange Wellblechtafeln, an einander geschraubt, zu einer sehr praktischen Häuserbedachung zu verwenden. Sein Zweck ist nur, unter dem Kopf der die Tafeln an den Nieten und Enden vereinigenden Schrauben, das Eindringen des Regens durch das Schraubenloch zu verhindern. Diese Art der Bedachung verleiht den australischen Häusern ein ganz besonders sauberes und gefälliges Aussehen. Alle Häuser sind niedrig, aber räumlich sehr ausgedehnt, durchweg nur Erdstock, die Dächer bilden einen ganz stumpfen Winkel, sodaß sie sehr flach sind. Die großen Wellblechtafeln sowie hübsche Dachfirste sind aufs genauste für Neubauten zu berechnen und zwei gute Zimmerleute, welche hier zu Lande die Bedachung besorgen, bedachen ein großes Haus fix und fertig in zwei Tagen, wodurch die teure Arbeitszeit sehr beschränkt wird. Die Städte aus der Ferne gesehen, gleichen mit ihren zinnfarbenen spiegelglatten Dächern auf roten Backsteinhäusern einer großen Villeggiatur; — in den vier großen Städten Sydney, Melbourne, Adelaide und Brisbane fehlt es natürlich auch nicht an mächtigen Häuserkolossen nach europäischer Bauart. — Während so alle Häuser sich äußerlich als Schmuckkästchen präsentieren, entbehren sie im Innern ganz und gar des Schmuckes. — Wie ungeheuer der Import des Artikels ist, auf den mich der unscheinbare graue Eisenring hinweist, läßt sich daraus entnehmen, daß zur Zeit kein Haus in Australien anders als mit Wellblech bedacht wird, und daß das ganze kultivierte Australien, so weit von Townships die Rede ist, einer einzigen großen Bauwerkstätte gleicht. Für Bauhandwerker, d. h. Zimmerleute und Maurer, ist hier goldener Boden; sie erhalten für 8stündige Arbeitszeit pro Tag 9, 10 und 11 Shillings, haben aber ihr eigenes Werkzeug selbst zu halten, sonst 1 Shilling weniger. Klempner-, Schlosser- und Schmiedearbeiten hat alle der Zimmermann zu besorgen, das Material wird vom Baumaterialiengeschäft fertig geliefert und der Zimmermann hat alles zu konstruieren. — Außer zur Bedachung werden Wellbleche jetzt sehr viel auch des sauberen Aussehens und der Schnelligkeit der Konstruktion wegen zum Fenzen (Einzäunen) der Grundstücke, sowie zum Bauen von Pferdeställen ꝛc. benutzt; ferner sind alle Tanks (Wasserbehälter, Reservoirs) von Wellblech. Die für viele, viele Millionen Pfund Sterling importierten Wellbleche scheinen ebenfalls ausschließlich von einer Firma importiert zu werden, da ich auf einer Route von 386 englischen Meilen von Sydney bis Albury, alles was ich davon gesehen habe, mit dem blauen Farbestempel: „Lysacht, Galvanized iron“ vorgefunden habe.

Für die Herstellung der drei von mir näher beleuchteten Artikel hat Australien im eigenen Lande, was den Ursprung, das Material anbelangt, alle Vorbedingungen. Hier wächst Tabak, so üppig wie in Amerika, allerdings gebraucht er aufmerksame Pflege und viel Wasser, aber der so ominöse Wassermangel Australiens ist vielfach zurückzuführen auf Gleichgültigkeit, Faulheit und Unwissenheit auf dem Gebiete der Agrikultur. Da ist z. B. der Murray, der sich langsam wie eine Schnecke durch das üppige Murraythal schleicht, aber immer genügende Wassermengen fortbewegt, sehr geeignet, durch Hemmvorrichtungen, die gar nicht kostspielig sind, alle die anliegenden Paddocks (Weideländereien) zu berieseln und sie für jede Art der Kultur wucherud zu machen. Of course! sagen die Engländer, das wäre sehr gut, wenn es so mit eins fertig wäre, aber wer will das in den Gang bringen und was wird sich dabei für uns herausstellen? — Für meinen zweiterwähnten Artikel die Streichholzfabrikation, fehlt nichts im Lande. Zur Wachsgewinnung bietet der australische „Bush“, d. i. der Urwald, mit seinem Blumen- und Haidekrautflor eine Fülle von Nahrungsstoff für Bienenzüchter; und Honig ist hier teuer, circa 1 sh. pro Pfund. Durch ganz Australien wächst der Terpentinbaum, sein Holz ist mit brennbarem Öl getränkt, während es sich vorzüglich spalten läßt. — Auch für den dritten Importartikel hat Australien das Urmaterial in Menge. An Erzen dürfte kaum ein Land der Welt reicher sein, aber! aber! — die Bewohner des Landes stecken in volkswirtschaftlicher Hinsicht noch in den Kinderschuhen. Es fehlt in diesem großen Lande an wissendem Unternehmungsgeist, verbunden mit etwas Kapital. Das bischen Genie, was Australien überhaupt aufzuweisen hat, konzentriert sich in Melbourne, Sydney und Adelaide, und wegen seiner Geringfügigkeit findet es dort genug Lohn und behagliches Leben.

Die große Menge der Australier (unter dieser Bezeichnung sind die Eingewanderten, nicht die Eingebornen zu verstehen) führt eine Art Nomadenleben. Heute hier, morgen dort! Man kennt keine Engagements auf längere Kündigung als eine Woche, meistens nur auf Tage oder bei Handwerkern gar auf Stunden. Ist ein „Job“ (irgend eine Arbeit) fertig, so wird abgelohnt und damit fertig. Dann geht's ins Boardinghaus desselben Platzes oder anderswo, wo auf die Arbeitssuche gegangen wird, deshalb ist auch heute noch das Boardinghaus gewissermaßen der Familienherd des australischen Volkes Das Boardinghouse resp. Publichouse, ist die Vorbedingung für die Gründung einer „exten

Digitized by Google

sive, large and attractive town oder township"; ja es ist auch gleichzeitig das einzige Erfordernis, welches genügt, eine Stadt oder einen Stadtbezirk als gegründet anzupreisen, und in den hochtönendsten Phrasen Reklame für den Ankauf von Property (Grundstücken) daselbst zu machen. Auf der Karte von Australien finden sich unzählige „Towns" verzeichnet, die nicht mehr als 10 Einwohner, also 2—3 Familien haben; manche sind ganz ohne Einwohner, weil die Spekulation zur Gründung schief gegangen und die darauf gesetzten Leute fortgelaufen sind. Nach dem Gesetz haben nämlich die „Land selectors" (welche vom Staate den Acker für 1 £ kaufen, Anzahlung 2 sh, Rest in 15 Jahren abzahlbar) eine bestimmte Zeit im Jahre auf dem gewählten Lande zu wohnen; da das nicht ausführbar ist, kauft man sich Strohmänner, meist Individuen, deren Durst sie auf keinen grünen Zweig kommen läßt. Es ist sehr bedauerlich für Land und Leute in Australien, daß das ganze Bankwesen, das ganze Kreditsystem vom kontinentalen englischen Kapital abhängig ist; die englischen Kapitalisten riskierten große Kredite an Australien, während der ganzen Entwickelungsperiode richteten sie sich stets fester ein und so ziehen sie heut ganz enorme Dividenden aus dem Lande.

Zum Schluß eine beherzenswerte Mahnung. Für dieses Land, und ich glaube für alle Englischen Kolonien, soll man sich hüten, jungen Kaufleuten (Kommis), studierten Leuten, früheren Offizieren und Beamten, Künstlern, Lehrern und sogenannten Weltenstürmern verlockende Aussichten zu machen. Sie werden bitter enttäuscht sein, selbst wenn sie die besten Empfehlungsbriefe in den Händen haben, die man gewöhnlich ungelesen dem Betreffenden wieder zurückgibt. Alle solche haben hier in den ersten Jahren zu Pick und Shovel (Erdarbeiten) oder Farmingwork (Knechtdienste) zugreifen müssen, viele gehen hierbei zu Grunde oder werden ihrem Beruf für immer entzogen. A. P.

Büchertisch.

127) **Dr. Hermann Roskoschny,** Europas Kolonien. Lieferung 16, 17, 18, 19. Das Kongogebiet und seine Nachbarländer. Leipzig 1885, Greßner & Schramm. 60 Pfennig pro Lieferung.

128) **L. Friederichsen,** Karte des westlichen Teils der Südsee zur Veranschaulichung des unter Verwaltung der Neuguinea Comp. gestellten Deutschen Schutzgebietes nebst Spezialkarten der wichtigsten Häfen des Kaiser-Wilhelm-Landes und des Bismarck-Archipels, 1 : 3 000 000. Im Auftrage des Auswärtigen Amts. Hamburg 1885, L. Friederichsen & Co.

129) **Dr. Hermann Roskoschny,** Afghanistan und seine Nachbarländer. Mit ca. 200 Abbildungen, vielen Karten und einer großen in Farben ausgeführten Karte Afghanistans als Gratis-Beigabe, Lieferung 1, 2, 3, 4, 5. Greßner & Schramm, Leipzig, 60 ₰ pro Lieferung.

130) **A. L. Metzer,** Die Deutschen Kolonien, der Kongo-Staat, Australien und Amerika als Ziele der Auswanderung und Kolonisation. Berlin 1885, F. A. Foller. Mark 1.

131) **Reich, Prof. Peter,** Die Aufeinanderfolge der Welthandelsherrschaft. Leipzig 1885, Ulr. Moser's Buchhandlung.

132) **Wauwermanns,** Liberia, Histoire de la fondation d'un état nègre libre. Avec deux cartes. Bruxelles 1885, Institut national de Géographie.

133) **Jens. L. Christensen,** Gegen unsere Kolonialpolitik. Zürich 1885, Verlags-Magazin, J. Schabelitz.

134) **A. Riggenbach,** Zum Klima der Goldküste. Aus den Verhandlungen der Naturforschenden Gesellschaft in Basel. VII. Theil 3. Heft. Basel 1885, Buchdruckerei von B. Baur.

135) **Nachrichten für und über Kaiser Wilhelms-Land und den Bismarck-Archipel.** I. Heft. Juni 1885, Berlin, Otto von Holten.

136) **M. Reymond,** Handelsgesetzbuch in Versen. Berlin und Leipzig 1885, Fr. Thiel.

137) **C. L. F. Schultze.** Die wirtschaftlichen Verhältnisse und die verschiedenen Produktionsgebiete der La Plata-Länder. Ratzeburg 1885.

138) **Hugo Zöller.** Das Togoland und die Sklavenküste. Berlin 1885, W. Spemann.

139) **Wilh. Trempenau,** Wie werden im Deutschen Reiche Handel und Gewerbe, Industrie, Künste und Erfindungen geschützt und wie erlangt man ein Patent? Leipzig, Gustav Weigel. 75 ₰.

140) **Wilh. Trempenau.** Der Zolltarif des Deutschen Reiches in seiner jetzigen und früheren Gestalt nebst den betreffenden Zollgesetzen. Leipzig Gustav Weigel. Preis 1 Mark.

141) **A. von Schweiger-Lerchenfeld,** Afrika, der dunkle Erdteil im Lichte unserer Zeit. Lieferung 13 bis 18. A. Hartlebens Verlag, Wien. Preis pro Lieferung 60 Pfennige.

142) **Jahrbuch für Gesetzgebung, Verwaltung und Volkswirtschaft im Deutschen Reich.** IX. Jahrgang II. Heft. Leipzig 1885, Duncker & Humblot. Mark 6.40.

143) **A. Sartorius, Freiherr von Waltershausen,** Die Zukunft des Deutschtums in den Vereinigten Staaten von Amerika. Berlin 1885, Carl Habel

Bureau des Deutschen Kolonialvereins, Berlin SW.

Als unbestellbar liegen Sendungen hier für die Herren:

	Postvermerk:
caud. jur. Heintze, Heidelberg,	ist nach Leipzig verzogen (in Leipzig verzogen nicht bekannt).
Dr. med. Herold, Kronach,	verzogen, wohin unbekannt.
Dr. B. Koenig, Mannheim,	" " "
G. Wolff, Kaufmann, Barmen,	" " "
Baron von Borstell, Brüssel, 73 Rue d'Arlon,	ohne Adresse zu hinterlassen abgereist.
Ingenieur Pfaff, Berlin,	nicht aufzufinden.
A. Bäßler, Mittelstr. 34, Berlin,	" "
Dr. Wolff, Gewerberat, Berlin,	" "
Richard Haldy, Magdeburgerstr. 9, Berlin,	" "
Waldemar Knust, Berlin,	" "
Dr. jur. Otto Fleiß, Luisenstr. 42. Berlin,	" "
stud. theol. Münster, Berlin,	" "
Baron Rausch von Traubenberg, Petersburg,	unbekannt.
Stud. Wentscher, Halle a. S., Lauentiusstr.	abgereist, wohin unbekannt
P. Heyse, Mehrow,	nach Südamerika verzogen.
Chr. Hoffmann, Mainz,	verzogen, wohin unbekannt.
Henneberg, Gerichtsreferendar, Stendal,	" " "
Karl Waßmuß, Apotheker, Eisenach,	" " "
Dr. Knösel, Göttingen,	angeblich nach Hildesheim verzogen, dort aber nicht bekannt.
Hans Grashoff, Meppen,	verzogen, wohin unbekannt.
Gust. von Chaulin, Leutnant zu See, Kiel.	hat seinen Abschied genommen und ist ohne anzugeben wohin verzogen.
Stegemann, Schloß Biberstein, Fulda.	abgereist, wohin unbekannt.
Wilhelm Prieß, Kaufmann, Hamburg (früher Harburg),	ohne nähere Wohnungsangabe in Hamburg nicht zu finden.
Rud. Kreissig, Schönheide,	Adressat abgereist, wohin unbekannt.
von Döring, Diedrichsdorf bei Kiel,	ohne bekannten Aufenthaltsort abgereist.
Reg.-Referendar Lindig, Wetzlar,	ohne bekannten Aufenthaltsort abwesend.
Prof. H. Ohrtmann, Gotha,	hier nicht bekannt.
Dr. F. Wallot, Leipzig.	ohne nähere Angabe hier nicht zu ermitteln.
Dr. med. Arthur Heßelbach, Dresden.	ohne nähere Angabe in Dresden nicht zu finden.

Redaktionsschluß dieses Heftes am 21. August.

Verantwortlicher Redakteur Richard Fesser, Steglitz bei Berlin. Nachdruck, wenn nicht ausdrücklich untersagt, mit Quellenangabe gern gestattet. — Druck von Julius Sittenfeld, Berlin.

Kolonialpolitische Vorgänge.

Der Streit um die Karolinen.

Während in Spanien das südlichere Blut durch die Nachricht von der Deutschen Besitzergreifung der Karolinen in recht charakteristischer Weise erhitzt worden ist, hat unsre Regierung, unterstützt durch die besonnene nüchterne Stimmung des ganzen Reiches, in bezug auf diese Frage einfach unter Beibehaltung ihres bisherigen Standpunktes sich in versöhnlichem Sinne bereit erklärt, die Einsprüche der Spanischen Regierung nach ihrer rechtlichen Seite zu prüfen. Die betreffende Note vom 24. August lautet:

„Als die Regierung Sr. Majestät des Kaisers darein willigte, dem wiederholten Antrag der auf den Karolinen-Inseln Handel treibenden Deutschen Unterthanen auf Verkündung des Protektorats über diesen Archipel Folge zu geben, hatte sie niemals die Absicht, älteren Rechten zu präjudizieren. Nach den Dokumenten, welche die Deutsche Regierung gesammelt hat, glaubt sie, daß die Karolinen-Inseln herrenloses Gebiet sind; deshalb hat sie den angekündigten Beschluß gefaßt, und sie begreift nicht, daß Spanien darin einen Angriff auf seine Souveränetät erblickt; um selbst den bloßen Anschein einer solchen Absicht zu verhüten, hat die Deutsche Regierung die Spanische vorher benachrichtigt, ehe sie die Deutsche Flagge auf den Karolinen aufziehen ließ. Sie bietet aber an, die Frage zu prüfen, und hat den Deutschen Schiffen Befehle zu dem Zwecke erteilt, jede Art von Konflikten mit den Spanischen Streitkräften zu vermeiden. Die Deutsche Regierung bleibt nach wie vor durchaus bereit, über die von Spanien behaupteten Rechte zu verhandeln, indem sie zu diesen Verhandlungen die freundschaftlichen Gefühle mitbringt, welche den guten Beziehungen entsprechen, die immer zwischen den beiden Monarchien bestanden haben, Beziehungen, welche die Deutsche Regierung lebhaft zu verstärken und intimer zu gestalten wünscht. Für den Fall, daß diese Prüfung nicht zu einem befriedigenden Ergebnis durch gegenseitige Verständigung führen sollte, ist die Deutsche Regierung geneigt, an die guten Dienste einer den beiden Ländern befreundeten Macht zu appellieren."

Inzwischen hat die Madrider „Correspondencia" das Dekret veröffentlicht, das der Generalgouverneur der Philippinen vor fünf Monaten zum Zweck der Besitzergreifung der Karolinen erlassen hatte. Dasselbe lautet:

„Ermächtigt von der Regierung des Königs durch Telegramm vom 3. März d. J., bestätigt durch Königlichen Befehl vom 11. März, thatsächlich Besitz zu ergreifen von den Karolinen- und Palau-Inseln, verordnet dieses Generalgouvernement folgendes:

1. Auf besagten Inseln wird eine politisch-militärische Regierung der Karolinen- und Palau-Inseln eingesetzt, die durch einen Chef oder Offizier der Marine geleitet werden wird, welcher auf der Insel Yap zu residieren hat.

2. Die Befugnisse besagten Gouverneurs werden, bis etwas andres beschlossen wird, dieselben sein, welche die in Kraft stehenden Bestimmungen für die übrigen politischen und militärischen Gouverneure feststellen; und er wird das Gehalt und die Gratifikationen beziehen, welche im Budget für die Beamten dieser Klasse ausgeworfen sind.

3. Besagte politisch-militärische Regierung wird einen subalternen Offizier des Heeres als Sekretär, einen Dolmetscher und einen Schreiber zu ihrer Verfügung haben.

4. Auf der Insel Yap wird sofort eine von den barfüßigen Augustiner-Mönchen zu leitende Missionsanstalt begründet werden.

5. Auch wird ein Militärdetachement, bestehend aus einer Kompanie mit einem Leutnant, einem Fähnrich und den entsprechenden andern Chargen dorthin überführt werden, zugleich das Personal und Materigl für den Sanitätsdienst, so weit dieselben für notwendig erachtet werden.

6. Durch die Generalkommandantur der Marine wird das oder werden die Kriegsschiffe bezeichnet werden, welche sich nach Yap begeben sollen, um effektiven Besitz von der Insel zu ergreifen; sie wird auch diesem Generalgouvernement den Chef oder den Offizier der Marine in Vorschlag bringen, der ihr geeignet erscheint, um die Stellung des Gouverneurs daselbst anzutreten.

7. Das Generalkapitanat wird die Befehle erteilen, welche zur Ausführung der daselbe betreffenden Bestimmungen dieses Dekrets erforderlich sind.

8. Die Generalintendantur der Finanzabteilung wird mit der Eile, die diese wichtige Angelegenheit erfordert, die nötigen Finanzoperationen einleiten, zu denen die Schöpfung dieser neuen Provinz Veranlassung gibt, indem sie sogleich auch die Bestimmungen dekretiert oder mir unterbreitet, welche sie für geeignet hält, um dem Gouverneur dieser neuen Provinz die erforderlichen Geldmittel zur Bestreitung der Kosten des Personals und des Materials für die nächsten sechs Monate vorzustrecken.

9. Um die Kosten der vorläufigen Einrichtung der neuen Regierung, des Baues der Kirche, der Kaserne, des Hospitals, des Hauses für den Missionar, die nötigen Werkzeuge und Gerätschaften zu beschaffen, wird die Generaldirektion der Zivilverwaltung unter den gebührenden Formalitäten und mit möglichster Eile einen außerordentlichen Kredit von 10 000 Pesos zu Lasten der Zentralkasse eröffnen, über deren Verwendung der politisch-militärische Gouverneur der neuen Provinz Rechnung ablegen wird."

Sonderbarerweise trägt das Dekret kein Datum, aber angenommen, daß das Dokument echt sei, so enthält es ein von offizieller Seite gemachtes Geständnis, daß Spanien bis zur eventuellen Ausführung dieses Dekrets nicht im faktischen Besitze der fraglichen Inseln gewesen ist. Heißt es doch in dem Dekret ausdrücklich in der Einleitung: „Von der Regierung Sr. Majestät ermächtigt, von den Karolinen- und Palau-Inseln thatsächlich Besitz zu ergreifen", wie auch in den Artikeln erst die Anordnungen zur Errichtung einer politisch-militärischen Regierung der Karolinen- und Palau-Inseln getroffen werden. Da nun aber bis heutigen Tages resp. vor der Besitz-

Digitized by Google

ergreifung der bis dahin herrenlosen Inselgruppe seitens Deutschlands jenes Dekret unausgeführt geblieben, so ist es als Beweismaterial für die Spanischen Ansprüche ganz wertlos. Umgekehrt lassen sich letztere einfach durch eine Deutscherseits gleichzeitig mit der Englischen Regierung im März 1875 an Spanien gerichtete Verwahrung zurückweisen, die im Auszuge lautet:

„Durch Berichte des Deutschen Konsulats in Hongkong ist die Kaiserliche Regierung davon in Kenntnis gesetzt worden, daß der dortige Spanische Konsul aus Anlaß der Ausklarierung des deutschen Handelsschiffs „Coeran" nach den Palau-Inseln für die Spanische Regierung die Souveränetät und Zollhoheit über das ausgedehnte Gebiet der Karolinen und speziell der Palau-Inseln in Anspruch genommen hat, während diese Insel bisher von dem merkantilen Publikum als keiner zivilisierten Macht unterworfen angesehen und von deutschen und andern Schiffen stets ungehindert besucht worden sind. Nach den allgemeinen Grundsätzen des modernen Völkerrechts würde die Kaiserliche Regierung nicht in der Lage sein, die von dem Spanischen Konsulat in Hongkong behauptete Souveränetät und Zollhoheit über jene Inseln anzuerkennen, solange dieselbe nicht als eine vertragsmäßig sanktionierte oder zum mindesten als eine faktisch ausgeübte erscheint; es ist aber kein auf den Kolonialbesitz Spaniens im Stillen Ozean bezüglicher Vertrag bekannt, in welchem die Karolinen- und Palau-Inseln erwähnt wären und ein thatsächlicher Besitzstand, respektive eine staatliche Einrichtung, durch welche Spanien auch nur den Willen der Ausübung einer Oberhoheit über die Palaus bekundet hätte, ist auch seitens des Konsulats in Hongkong nicht als vorhanden behauptet worden. Dem gegenüber steht aber nach glaubwürdigen Aussagen der Umstand fest, daß die Inselgruppe seit Jahren ungehindert von Kauffahrteischiffen aller Nationen, dagegen außer von Englischen niemals von fremden Kriegsschiffen besucht worden ist und sodann die notorische Thatsache, daß es auf den Palaus wie auf den Karolinen keinen Spanischen Beamten und daher faktisch keine Spanische Regierungswalt giebt. — Die Kaiserliche Regierung gibt sich der Hoffnung hin, daß der von dem Spanischen Konsulat bei Gelegenheit der Ausklarierung des deutschen Handelsschiffes „Coeran" erhobene Anspruch auf Souveränetät und Zollhoheit über die Karolinen- und Palao- oder Palau-Inseln auf mißverständlicher Auffassung der ihm erteilten Weisungen beruht. Indem sie mich daher beauftragt hat, Ew. Exzellenz geneigte Aufmerksamkeit auf diese Frage zu lenken und hinzuzufügen, daß sie die von dem Spanischen Konsul in Hongkong beanspruchte Souveränetät und Zollhoheit über jene Inseln aus den angeführten Gründen nicht anerkennen kann, beehre ich mich Namens der Kaiserlichen Regierung die Hoffnung auszusprechen, daß die Königlich Spanische Regierung den Spanischen Kolonialbehörden und Befehlshabern der in den dortigen Gewässern stationierten Kriegsschiffe, sowie den Spanischen Konsulaten in Ostasien und Polynesien die Weisung zugehen lassen wird, dem direkten Verkehr deutscher Schiffe und Staatsangehöriger mit und auf den gedachten Inselgruppen keine Hindernisse in den Weg zu legen. Genehmigen Ew. Exzellenz ꝛc.

gez. Hatzfeldt."

Der Schlußsatz der betreffenden Englischen Note lautet kurz und bündig:

„Her Majesty's governement does not admit the right claimed by Spain over the Carolineor Pelew Islands, over which she has never exercised and does not now exercise any actual dominion."

Gegen diese förmliche Verwahrung Deutschlands und Englands, die von der spanischen Presse bisher mit charakteristischem Stillschweigen übergangen worden ist, hat die Spanische Regierung seit zehn Jahren keinen Widerspruch erhoben.

Als Beweis gegen die Spanischen Ansprüche weist die Köln. Ztg., wie folgt, auch auf die spanische geographische Litteratur hin, die daselbst als Autorität gilt:

„Die beste in Spanien herausgegebene Landkarte der überseeischen Besitzungen ist nach allgemeiner Ansicht die des Ingenieurkapitäns Francisco Coëllo, der bei Gelegenheit der Kongokonferenz als sachverständiger Abgeordneter der Spanischen Regierung in weiteren Kreisen Deutschlands bekannt geworden ist. Zu seiner Karte „Marianen, Palaus und Karolinen" betont er ausdrücklich, daß die Marianen eine Provinz der Generalstatthalterschaft und der Oberregierung der Philippinen bilden. Dagegen sagt er von den Palau- und Karolinen-Inseln ausdrücklich, daß keine der Inseln von Spanien in Besitz genommen sei und daß sie auch nicht der Spanischen Herrschaft unterständen. Coëllo spricht ferner von gewissen Rechten Spaniens auf die Inselgruppen, bemerkt aber dabei, daß sie thatsächlich nur für die beiden ersten, die Marianen und die Palaus, bestänben, und schließt seine Geschichte der Karolinen, indem er erzählt, daß die Spanier 1710 und nochmals 1731 auf einzelne Inseln (Sonsorol, Mogmog und Felalep) Missionen entsandt hätten, daß diese aber wie so viele andre gleichzeitige Missionen kein günstiges Ergebnis erzielt hätten. In der „Geografia Universal" von Maltebrun, Madrid 1853, werden im Abschnitt über Spanisch-Indien und die Generalstatthalterschaft der Philippinen, Band 2 Seite 572, als Spanische Besitzungen nur folgende aufgezählt: Luzon, Mindanao, Mirdono y Panay, Negros, Zebu, Samar, Calamianes und Marianas, dagegen weder die Karolinas noch die Palaus mit aufgezählt. Auch in dem zehnbändigen „Dicionario Geografico Unversal, por Una Sociedad de Literatos" (Barcelona), werden in dem hier einschlägigen Aufsatz über die Philippinen, Band 3 Seite 650, die Karolinen nicht erwähnt, obwohl sie hier hätten aufgeführt werden müssen, falls nach Ansicht des Herausgebers sie der Spanischen Verwaltung unterstellt gewesen wären. Ferner findet man in dem von Luis Gregoire herausgegebenen „Dicionario Enciclopedico", Band 1 Seite 439, zu dem Stichwort „Die Karolinen oder neuen Philippinen" nur bemerkt, daß die Spanier sie in der Mitte des sechzehnten Jahrhunderts entdeckt und sich darauf beschränkt hätten, einige Missionare hinzusenden. Endlich sei als bezeichnend noch die 1851 bis 1855 von Francisco de P. Mellardo zu Madrid erwähnte, 34 Bände zu je 1000 bis 1200 Seiten zählende „Enciclopedia Moderna" erwähnt. Sie behandelt im siebenten Bande Seite 334 unter der Aufschrift: „Die Karolinen oder neuen Philippinen" die Entdeckung der Inselgruppe und die Entsendung einiger

Missionare, erwähnt aber mit keinem Worte die Besitzergreifung seitens Spaniens, während in diesem Werke in den Aufsätzen über die Spanischen Kolonien die Geschichte der Besitznahme stets ausführlich erzählt und die jetzt bestehende Verwaltung beschrieben wird."

Seitens der „Post" wurde sodann nachgewiesen, daß auch die deutsche Wissenschaft einen effektiven Spanischen Besitz der Karolinen-Inseln nicht kenne, nur das geographische Lehrbuch von Guthe-Wagner führte sie als den Spaniern gehörig auf. Professor Dr. Herm. Wagner-Göttingen hat sich hierüber nun in einer ausführlichen Replik geäußert, in welcher er als Quellen seiner Auffassung nicht nur den halboffiziellen Coëllo'schen Atlas vom Jahre 1852 anführen kann, welcher unter den sechs den Posesiones de Ultramar gewidmeten Blättern eines ausschließlich den Islas Marianos, Palaos y Carolinas widmet, sondern auch das Anuario estadistico de España 1858, publicado por la Commision de Estadistica general del Reino, also das offizielle statistische Jahrbuch, welches diese Inseln mit Areal und Bevölkerungsschätzung den überseeischen Spanischen Besitzungen zurechnet. Prof. Dr. Wagner schließt hieran folgende Bemerkungen, die eine weitgehendere Beachtung verdienen, als sie auch auf die voraussichtlich noch öfter auftauchende Frage: wie weit unsre seitherigen geographischen Lehrbücher und Kartenwerke zur Begutachtung des effektiven Kolonialbesitzes andrer Staaten herangezogen werden können, eine Antwort geben. Der geschätzte Geograph sagt zunächst in betreff der oben erwähnten spanischen Quellen:

„. . . . Hiernach mag man zunächst ermessen, ob wir und mit uns selbst forschende Geographen, wie H. Kiepert, Herm. Berghaus ꝛc. ohne Grund jene Inseln zu den Spanischen Besitzungen stellen, und ebenso, ob man sich verwundern kann, wenn das spanische Volk sich in dem Glauben befindet, sie zu besitzen. Der Fall steht ja keineswegs vereinzelt da, und wer selbst in der Lage gewesen ist, in solchen Kolonialtabellen oder auf Karten für die Festlegung einer Grenze oder die Zurechnung eines Territoriums, eines Inselchen zu diesem oder jenem Staat sich entscheiden zu müssen, der wird sich ganz besonders der Klarheit gefreut haben, welche die Kongokonferenz in die vielfach unsicheren Besitzverhältnisse durch den Grundsatz zu bringen wußte, daß nur wirkliche Okkupation und Exploitation den Rechtstitel, welcher von andern Mächten zu respektieren ist, gibt. Für die Gothaer Publikationen war derselbe allerdings insofern nicht neu, als man sich mit den offiziellen Angaben keineswegs immer genügen ließ, sondern nach Möglichkeit der, wenn auch nur vorübergehenden Okkupation einer Insel durch irgend eine Flagge seefahrender Nationen (wie z. B. zur Guanogewinnung) Rechnung trug. So haben wir in deutscher Gründlichkeit oder, wenn Sie lieber wollen, deutscher Pedanterie, früher Angra Pequena, Ichaloe-Insel, ferner die Kuria-Muria-Inseln, Mosha, Kamaran an der arabischen Küste, die Auckland, Antipoden und andre unbewohnte Inseln im Süden von Neuseeland, die Karoline (in Zentral-Polynesien), Storbeck, Malden, Farring-Insel, Tristan da Cuncha, Neu-Amsterdam, St.-Paul ꝛc. zu den Britischen Besitzungen gestellt, wiewohl sie im Statistical Abstract of the colonial possessions oder der Colonial office list nicht figurieren, und ebenso den Niederländischen Besitzungen die Bevölkerung des Innern vieler Inseln zugerechnet, auf deren Schätzung die offiziellen Publikationen von vornherein verzichten. Ich verkenne keinen Augenblick, wie wünschenswert es wäre, sich fortan auf noch zuverlässigere Quellen stützen zu können bei derartigen Arbeiten. Man darf erwarten, daß die neue Deutsche Kolonialpolitik vielfache Revision der auswärtigen Besitztitel der europäischen Staaten zur Folge haben wird. Im gegenwärtigen Falle wird man sich seitens des Auswärtigen Amtes wohl genugsam über die Spanischen Anrechte informiert haben. Die Übersetzung jener Legende auf der Coëlloschen Karte, welche die Fragwürdigkeit derselben so offen anerkennt, möge daher hier in wortgetreuer Übersetzung den Schluß bilden: „Keine dieser Inseln (Palaos und Karolinen) sind okkupiert worden, und sie stehen auch nicht mittelbar (indirectamente, „auf eine verdeckte Art") unter Spanischer Herrschaft; die Nation gründet ihre Rechte nur auf die Nähe derselben bei den Spanischen Besitzungen, auf die erste Entdeckung und die mehrfache Aussendung von Missionen von den andern ozeanischen Besitzungen Spaniens aus." Daß danach der Besitztitel vom Standpunkte der Maximen der Kongokonferenz auf sehr schwachen Füßen steht, unterliegt wohl keinem Zweifel. Ob spätere ernstere Versuche der Okkupation gemacht sind, wird sich ja nun zeigen; in den Schilderungen deutscher Reisenden wie Semper, Kubary ꝛc. findet man nicht eine Spur der Ausübung hoheitlicher Rechte von seiten Spaniens angedeutet."

Mit zuversichtlichem Vertrauen können wir der Deutschen Reichsregierung die weiteren zur Wahrung der deutschen Interessen in der Südsee notwendigen Maßnahmen überlassen, nicht nur die Karolinen- und Palau-Inseln, sondern noch andre polynesische Archipele werden über kurz oder lang unter den Schutz des Reiches gestellt werden, um dem deutschen Unternehmungsgeiste die Früchte langjähriger Opfer zu sichern.

Südwestafrikanische Verhältnisse.

1.

Die jüngst in der „Kölnischen Zeitung" unter dem Titel „Südwestafrikanische Schwierigkeiten" erschienenen Artikel haben überall begreifliches Aufsehen erregt. Wenngleich es nun nicht die Absicht des Verfassers ist, die hierin geführte Kritik des kolonialpolitischen Vorgehens in jenen Gebieten selbst einer Kritik zu unterwerfen, so hält er es doch für geboten, den über die dortigen politischen Verhältnisse gemachten Angaben im Interesse der Wahrheit entgegenzutreten, um so mehr, als auch das Andenken unsers gefeierten Nachtigal durch dieselben verdunkelt werden könnte.

Das nach der Meinung der „Kölnischen Zeitung“ wichtigste Volk sollen für uns die Herero sein, denen von ihr, ganz im Sinne der Engländer, das Besitzrecht des ganzen Gebietes von der Portugiesischen Grenze (18°) bis jenseits des Wendekreises zugeschrieben wird, ein Areal, welches circa 5500 deutsche Quadratmeilen beträgt. Sehen wir uns auf diese Behauptung hin die Geschichte jenes Volkes etwas näher an. Vor circa 200 Jahren war es, als die Herero, ein zu den Bantuvölkern gehöriger Negerstamm, von Nordosten her in das zu jener Zeit nur von den sogenannten Bergdamara bewohnte, heute Damaraland genannte Gebiet einbrachen. Es war ihnen ein Leichtes, die auf sehr niedriger Kulturstufe stehenden Ureinwohner zu unterjochen. sie setzten sich in dem von ihnen eroberten Lande fest und veranlaßten immer neue Scharen, ihrem Beispiel zu folgen. So wurden im Laufe der Jahre die besten Weideplätze des Landes von den nur Viehzucht treibenden Herero besetzt, doch geschah das Vorrücken derselben nur sehr langsam, so daß sie noch zu Anfang der sechsziger Jahre circa 35 Meilen von der Küste entfernt waren. Von Natur aus friedliebend, waren sie keineswegs geneigt, sich mit ihren Nachbarn in Kriege zu verwickeln; um so weniger fehlte es dagegen unter ihren eigenen Stämmen an Zwistigkeiten, welche durch die Eifersucht der Häuptlinge hervorgerufen wurden und sehr häufig zu Bürgerkriegen führten. Denn damals besaßen die Herero noch nicht ein, wenn auch nur mit geringer positiver Macht ausgestattetes, gemeinsames Oberhaupt, vielmehr wurde jeder Stamm, ebenso wie bei den Hottentoten, von einem besonderen Häuptling regiert. Erst durch den Einfluß der Europäer, namentlich aber der großen Jäger Anderson und später Erikson, wurde die Institution des sogenannten Hererokönigs geschaffen, wobei man von der wohl richtigen Ansicht ausging, es sei besser, nur an einen, denn an viele Häuptlinge Abgaben zu entrichten, namentlich wenn man dazu noch diesen einen für die Ruhe des Landes, sowie etwaige Verbrechen der Herero verantwortlich machen konnte, wozu die genannten Europäer vollkommen die Mittel in der Hand hatten. So bildete sich im Laufe der Zeiten die Suprematie des Häuptlings von Okahandya heraus, welcher früher noch nicht einmal zu den bedeutendsten Fürsten der Herero gehört hatte.

In einem der oben erwähnten Bürgerkriege nun geschah es, daß vor etwa 40 Jahren ein Hererohäuptling, Namens Katzamuaha, den von der Kapkolonie her eingewanderten Hottentottenfürsten Jonkar Afrikaner um Hilfe gegen seine Landsleute bat. Jonkar Afrikaner hatte sich in den kleinen Fehden der Hottentotten unter sich und mit den Herero den Ruf eines tapferen und klugen Feldherrn und auf seinen großartigen Jagdzügen als vortrefflicher Schütze einen berühmten Namen erworben. Er gewährte jene Bitte sehr gern, benutzte aber diese Gelegenheit, um im Bündnis mit Katzamuaha sich ganz Hereroland zu unterwerfen, dessen Bewohner von den Hottentotten in der tyrannischsten Weise geknechtet wurden. Etwa 20 Jahre dauerte diese Unterdrückung, denn die Herero wagten es nicht, sich bei Lebzeiten Jonkar Afrikaners, der sich selbst Ovamboland tributpflichtig machte, und dessen persönliches Ansehen so hoch stand, daß alle Hottentottenfürsten ihm willig Heeresfolge leisteten, gegen dessen Herrschaft zu erheben. Erst drei Jahre nach dem im Jahre 1860 stattgehabten Tode des „Oberhäuptlings von Groß-Namaqualand, Damaraland und Ovamboland“, wie Jonkar Afrikaner sich selbst, und zwar mit vollem Rechte, nannte, dem bald darauf auch derjenige seines Verbündeten Katzamuaha erfolgte, empörten sie sich auf Veranlassung Anderson's gegen seinen Sohn Christian Afrikaner und die mit ihm verbündeten hottentottischen Häuptlinge. Es ist wohl zu beachten, daß es weit weniger die Herero waren, welche diesen Krieg führten, als vielmehr Anderson, der sich im Verlaufe desselben ja auch fast völlig ruinierte. Anderson schickte nicht allein die in seinen Diensten stehenden, meist 150—200 Mann zählenden Jäger den an und für sich feigen, noch nur mangelhaft bewaffneten Herero zu Hilfe, sondern er selbst nahm thätigen Anteil an verschiedenen Schlachten, und was das Eingreifen einer solchen, aus vielen Weißen und ausnahmslose guten Schützen bestehenden Truppe in einem solchen Kampfe bedeutet, mag sich jeder selbst sagen. Anderson erlag schließlich den Folgen einer in der Schlacht erhaltenen Wunde, aber die durch ihn reichlich mit guten Gewehren und Munition versehenen Herero setzten auch nach seinem Tode den Kampf fort, der allerdings weder auf der einen, noch auf der andern Seite ruhmvolle Waffenthaten zu Tage förderte. Endlich, nach siebenjährigem Kriege, kam, begünstigt durch die beiderseitige Erschöpfung, unter Vermittlung der in den Damara- und Groß-Namaqualändern wirkenden Missionare ein Friede zu Stande, in welchem Jan Jonkar Afrikaner, der Bruder und Nachfolger des im Kampfe gefallenen Christian Afrikaner, den Platz Windhoek als Lehen von Maharero, dem Oberhäuptling der Herero, erhielt. Dieser Ausdruck „Lehen“ ist es aber, welcher aufs neue den Krieg entfacht hat und das Zustandekommen des Friedens jetzt verhindert. Jan Jonkar behauptet nämlich, daß er hiervon bei Abschluß des Friedens 1870 nicht in Kenntnis gesetzt worden, vielmehr der Meinung gewesen sei, jenes Gebiet sei ihm als unumschränktes Eigentum gegeben worden, und daß er auch auf

eine derartige Bedingung hin nie in den Frieden gewilligt haben würde. Wie dem auch sei, Jan Jonkar, dessen Autorität auch heute noch, soweit es nicht durch deutschen, auf die allgemeine Pazifizierung des Landes gerichteten Einfluß verhindert wird, von fast allen Hottentottenfürsten anerkannt wird, kämpft jetzt seit 1880 für seine Anerkennung als selbständiger Fürst von Windhoek.

So wie man nun Jan Jonkar auf dem Papier zu einem Unterthanen der Herero gestempelt hat, was er in der That nie gewesen ist, und jeder in Damaraland oder Groß-Namaqualand lebende Europäer würde über eine derartige Bezeichnung Jan Jonkars lachen, ebenso hat man es bei verschiedenen andern Stämmen versucht, so vornehmlich den Bastards auf Rehoboth, den Zwaartbooi und dem Topnaarstamme des in der Nähe von Walfisch Bai wohnenden Piet Heibib.

Bald nach Ausbruch des Krieges im Jahre 1863 nämlich verließen die auf Seiten der Herero gegen ihre eigenen Landsleute fechtenden Zwaartbooischen Hottentotten das bisher von ihnen bewohnte Gebiet von Rehoboth, weil es den Angriffen Jan Jonkar's zu sehr ausgesetzt war. Ihrem Plane, sich westlich von dem von Herero bewohnten Gebiet auf einem Platze, Namens Ameib, niederzulassen, gab Maharero um so lieber seine Zustimmung, als dieser Ort im Gebiete des Topnaarkönigs Piet Heibib lag. Ungefähr zur selben Zeit besetzten die Herero den Platz Omaruru, am Flusse gleichen Namens, etwa $1^1/_2$ Tagereisen nordöstlich von Ameib gelegen, während sie kurz vorher nach dem circa $2^1/_3$ Tagereisen südöstlich davon entfernten Otjimbinque, dem Wohnsitz und Hauptstapelplatz Anderson's gezogen waren. Vorher hatte man auf diesen Plätzen, welche 30 resp. 22 deutsche Meilen von der Küste entfernt liegen, keine Herero gesehen, und man kann sich nun schwerlich eine Vorstellung machen, in wie weit die das Küstenplateau in einer Breite von circa 15 Meilen bewohnenden Topnaar des Piet Heibib der Oberhoheit des Maharero unterstellt sein sollen. Abgesehen davon, daß die Westgrenze der Herero noch circa 7 Meilen von der Ostgrenze des Piet Heibib entfernt war — das dazwischen liegende Gebiet, namentlich aber die Gebirge, wurden und werden noch heute durch die Ureinwohner, die Bergdamara bevölkert — haben die Topnaar in jenem ersten Kriege auch absolut keine Feindseligkeiten mit den Herero gehabt; es ist auch in dem Friedenstraktat von 1870 ihrer und des Eigentumsrechtes der Küste gar nicht Erwähnung gethan und wozu auch? Jedermann wußte, daß es von den Topnaar bewohnt wurde und diesen gehörte!

Kurze Zeit, nachdem die Zwaartbooi sich auf Ameib, von dem selbst die „Kölnische Zeitung" zugibt, daß es „im Westen von Hereroland liege", niedergelassen hatten, traf auf Rehoboth eine Anzahl von Bastardfamilien (Mischlinge von Hottentotten und Weißen), welche die Kapkolonie verlassen hatten, unter Führung ihres Kapitäns Hermanns von Wyk ein. Sie erbaten und erhielten auch von den Zwaartbooi die Erlaubnis, auf dem den letzteren gehörigen Gebiete, Rehobother Gebiete, wohnen zu dürfen. Es dauerte aber nicht lange, so waren auch die durchaus friedfertig gesinnten Bastards in den Kampf der Herero und Hottentotten hineingezogen, und zwar kämpften sie gegen Maharero und die mit ihm verbündeten Zwaartbooi, welche man nach dem oben Gesagten gewissermaßen als ihre Lehnsherren ansehen konnte. Da die Bastards besser bewaffnet, fast ausnahmslos gute Schützen und auch bei weitem mutiger als ihre Feinde waren, gelang es diesen nicht, sie von Rehoboth zu vertreiben, welches ihnen beim Friedensschluß 1870 denn auch als Wohnplatz überlassen wurde. Im letzten Kriege dagegen, der im Jahre 1880 ausbrach, gingen die anfänglich auf Seiten der Hottentotten kämpfenden Bastards sehr bald schon zu den Herero über; die guten Folgen dieses Schrittes sollten sie auch bald erkennen, denn ihr bis dahin nicht unbeträchtlicher Wohlstand wurde durch die Kriegs- und Raubzüge Jan Jonkar's und seiner Verbündeten in kurzer Zeit völlig ruiniert. Die Zwaartbooi dagegen hatten sich in diesem Kriege auf die Seite ihrer Stammesgenossen gestellt und kämpften mit diesen gegen die Herero und die Bastards, ihre soi-disant Lehnleute. In einem Gefechte mit den letzteren wurde ihr Häuptling Abram Zwaartbooi tödlich verwundet und erlag ein Jahr darauf den Folgen dieser Verletzung. Auch in diesem Kriege gelang es ihren Feinden nicht, die Bastards aus Rehoboth zu vertreiben, und nachdem sich die letzteren in zwei jahrelang dauernden Kämpfen nicht allein gegen ihre Lehnsherren, die Zwaartbooi, sondern auch erst gegen Maharero, dann gegen Jan Jonkar Afrikaner stets behauptet haben, wird wohl jeder mit ihnen der Meinung sein, daß sie jetzt unabhängig sind und Rehoboth nach Kriegsgesetzen ihnen und keinem andern gehört. Im übrigen aber würden die Bastards diese Behauptung auch jedem mit den Waffen in der Hand beweisen, eine Eventualität, welche beinahe in jüngster Zeit, und zwar gegen Weiße, eingetreten wäre, wie wir später noch vernehmen werden; keineswegs aber sind die Bastards eine in militärischer Hinsicht zu unterschätzende Schar!

Nach der Ansicht der dort lebenden Europäer nun, wie auch nach dem bei derartig unzivilisierten Völkern einzig gültigen Rechte des Stärkeren und Besitzenden sind also

die Bastards die rechtmäßigen Eigentümer von Rehoboth; die einzigen, welche diesen Besitztitel noch anfechten könnten und es auch thun, wenngleich ohne Aussicht auf Erfolg, sind die Zwaartbooi's. Auf welche Ansprüche begründet denn nun aber Maharero seine Ansprüche auf Rehoboth? Der schlaue Häuptling argumentiert so: „Ich habe dem Plane der Zwaartbooi's, sich auf Ameib niederzulassen, meine Zustimmung, i. e. Erlaubnis gegeben; als Ersatz für Ameib — das ihm nun zwar nicht gehört, wie wir oben gezeigt haben, wenngleich er jetzt das Gegenteil behaupten mag, — beanspruche ich das bisher von den Zwaartbooi's besetzt gewesene Rehoboth. Da aber jetzt dort die Bastards wohnen, so sind sie, weil auf meinem Grundgebiet lebend, meine Unterthanen." Diese Gedanken wurden nun zwar im Friedenstraktat nicht klar ausgesprochen, aber doch sehr geschickt verklausuliert in dem Ausdrucke: „die Bastards erhalten Rehoboth unter der Schutzzusage Maharero's." Daß die Bastards sich über die ihnen event. zu gewährende Hilfe Maharero's freuten und demgemäß diesen Ausdruck gerne in den Traktat aufnahmen, ist bei ihrer geringen Anzahl wohl leicht verständlich; ob ihnen aber die völkerrechtliche Bedeutung des Wortes „Schutzzusage" (Protektorat), aus welchem Maharero jetzt seine Oberhoheit über die Bastards herleitet, durch die Friedensvermittler hinreichend erklärt worden, ist zum mindesten sehr zweifelhaft.

In ähnlicher Weise wie die Bastards durch Maharero zu papiernen Unterthanen gemacht wurden, versuchte er es auch bei den Zwaartbooi's. Denn wohnten diese nicht mit seiner Zustimmung auf Ameib? Wenn man ihn aber um seine Meinung d. h. Zustimmung zu dem Plane gefragt hatte, mußte ihm doch wohl auch jenes Gebiet gehören; ergo, da die Zwaartbooi's auf meinem Grundgebiet wohnen, sind sie meine Unterthanen! Man sieht, bei den Herero hat wie bei den Römern das Wort „Bundesgenossen" so ziemlich dieselbe Bedeutung wie „Unterthan"; der Unterschied zwischen beiden Völkern besteht nur darin, daß letztere auch faktisch die Macht hatten, ihre Bundesgenossen in Unterthanen zu verwandeln, erstere aber nicht.

Die Zwaartbooi haben denn auch Maharero ihren Gehorsam zur Genüge bewiesen; bald nach Ausbruch desselben lockten sie die Herero bei dem Platze Ubeb in einen Hinterhalt, wobei 48 der letzteren getötet wurden, eine für die dortige Art der Kriegführung unglaublich hohe Zahl. Dann wurde ihnen, abgeschnitten von allen ihren Verbündeten, die große Nähe der Herero doch zu gefährlich, und so zogen sie denn nordwärts in das sogenannte Kaokofeld, in welches ihnen der bis dahin am Nord- und Westabhange des Erongogebirges seßhaft gewesene Topnaarstamm des Königs Jan Ui Xamab schon vorangezogen war. Sie säuberten das Land von den dort wohnenden Herero und ließen sich dann in dem von ihnen eroberten Gebiete, namentlich aber auch auf Otgitambi nieder. In Gemeinschaft mit Jan Ui Xamab's Topnaarhottentotten unternahmen sie dann von hier aus vielfach Kriegs- und Raubzüge nach Hereroland, und niemals haben die Herero auch nur den leisesten Versuch gemacht, sie aus diesem Gebiete wieder zu vertreiben, im Gegenteil, sie haben einige ihrer vorgeschobensten Niederlassungen, so z. B. Otzondyupa in Folge der Überfälle der Zwaartbooi's und Topnaar verlassen müssen.

Wie kam es nun, daß die Englische Regierung die Ansprüche Maharero's auf ihm gar nicht gehörige Gebiete, so z. B. das Gebiet des Topnaarhäuptlings Piet Heibib, anerkannte? Bekanntlich ist England bei seinen Gebietserwerbungen nie sehr skrupulös gewesen, und war nur ein Schein von Recht vorhanden, konnte nur ein von irgend einem Häuptling ausgestelltes Dokument, in welchem derselbe das in Frage stehende Gebiet abtrat, vorgezeigt werden, so genügte das, ganz gleichgültig, ob der Betreffende auch der wirkliche Besitzer des abgetretenen Landes war; so auch hier. Als 1876 der Englische Unterhändler, Mr. Palgrave, den Hererohäuptling Maharero, der auf sein Zureden hin sich um die Protektion Englands bewarb, aufforderte, die Grenzen seines Landes anzugeben und sodann einen Teil desselben an England als sogenannte „Reserve" behufs Etablierung einer Regierung abzutreten, bezeichnete der schlaue Häuptling das ganze Gebiet von der Portugiesischen Grenze (18°) bis über Sandwich Harbour (23° 24') hinaus, d. h. also nicht allein Hereroland, sondern auch das gesamte Kaokofeld, das Piet Heibibsche, Windhoeksche und Rehobothsche Gebiet als sein Eigentum. Hiervon trat er die ganze ihm eben nicht gehörige Küste mit so und so vielen Meilen Inland an England als Reserve ab, von dem er sich aber andrerseits den Besitz der übrigen von ihm bezeichneten Gebiete garantieren ließ. Wie es bei dieser Grenzbestimmung, über welche noch heute jeder mit den dortigen Verhältnissen Vertraute lachen muß (vergl. auch „Büttner, Das Hinterland von Walfischbai und Angra Pequena" S. 314 und 315), zugegangen ist, wird durch folgende Thatsache drastisch beleuchtet: In dem zwischen Herero- und Ovamboland belegenen sogenannten Buschmann- und Bergdamaralande befinden sich reiche Kupferminen zu Otavi, welche eigentlich den dort wohnenden Buschmann- und Bergdamaravölkern gehören, aber von den eine Art Oberhoheit über sie beanspruchenden Ovambo seit Jahrhunderten ausgebeutet werden — die Ovambo verarbeiten sowohl Kupfer als auch Eisen. Maharero hatte nun nichts eiligeres

Digitized by Google

zu thun, als seine Grenze bis nach Ovamboland zu verlegen, auf diese Weise die wichtige Mine Otavi in sein Gebiet einzuschließen und sich das Besitzrecht derselben von den Engländern garantieren zu lassen! Der Veranlasser dieser Geschichte, ein Engländer Lewis, erhielt zum Dank dafür von Maharero eine Konzession zur Ausbeutung jener Mine!

Den Engländern war natürlich dieses Vorgehen Maharero's vollkommen recht; gelangten sie doch auf diese Weise in den Besitz einer beträchtlichen Küstenstrecke, welche sie sonst wohl schwerlich so leicht erworben hätten, und außerdem hatten sie es jetzt nicht mit vielen Häuptlingen, sondern nur mit einem zu thun. Sie sanktionierten demgemäß auch alles, was Maharero mit Palgrave vereinbart hatte. Um sich aber auch mit den wirklichen Besitzern in Güte zu verständigen, denn zur Haltung einer größeren Militärmacht langten die zerrütteten Finanzen der Kapkolonie nicht zu, hielt Palgrave dann auch mit Piet Heibib und dessen Rathsherren mehrere Meetings auf Rovibank ab, deren Zweck und endliches Resultat die Abtretung eines kleinen, ca. 20 Quadratmeilen großen Gebietes um Walfischbai herum durch Piet Heibib war. Allerdings weiß auch hier die „Kölnische Zeitung" zu berichten, daß „die Britische Regierung seiner Zeit hierüber nicht mit den Topnaar, sondern lediglich mit Maharero verhandelt habe." Der Verfasser erlaubt sich noch zu bemerken, daß er diese Informationen teils von Mr. Palgrave selbst, teils von den in Walfischbai und Damaraland lebenden Europäern erhalten hat. Übrigens scheint Maharero später doch Gewissensbisse darüber bekommen zu haben, daß er das ganze Land des Piet Heibib so sans façon verschluckt hat, denn in seiner letzten Grenzproklamation vom September vorigen Jahres gibt er als diesbezügliche Grenzpunkte seines Reiches Ururas am Khuisibflusse und Haikamkab am Thoaxaubflusse an, womit er dem Piet Heibib großmütig ein Gebiet von ca. 50 Quadratmeilen überläßt, von dem allerdings noch 20 Quadratmeilen den Engländern gehören! Schon hieraus mag man ersehen, welchen Wert man auf die Ansprüche und Grenzbestimmungen Maharero's zu legen hat!

Jedenfalls haben die Engländer in der Folge nur dieses ihnen von Piet Heibib abgetretene Gebiet besetzt, sich aber stets sehr wohl gehütet, auch auf den andern, ihnen von Maharero abgetretenen Küstenstrich Anspruch zu erheben, wie denn auch bei den Verhandlungen zwischen Deutschland und England letzteres nur auf dieses Gebiet ernstlichen Anspruch erhob die Scheinabtretung Maharero's wurde gar nicht erwähnt.

Ebenso unrichtig wie die hierauf bezüglichen Darstellungen der „Köln. Ztg." ist auch die Angabe derselben, daß die Verhandlungen der Britisch-Kapischen Regierung „ausschließlich mit Maharero" geführt worden seien. Bereits im Jahre 1876 unternahm Palgrave nach Beendigung seiner Verhandlungen mit Maharero eine Rundreise durch Großnamaqualand, auf der er die vornehmsten Häuptlinge der Hottentotten ebenfalls zur Nachsuchung des Britischen Protektorates bewegen wollte. Und wie er vorher den Herero ihren Besitz gegen die Nama garantiert hatte, so wollte er jetzt den Länderbesitz der Nama gegen die Herero garantieren. So besuchte er namentlich die Herrscher von Bethanien und Bersaba, seine Bemühungen hatten hier aber nicht den gewünschten Erfolg. Und auch noch bei Gelegenheit seiner vorjährigen Mission nach Damaraland hatte Palgrave von der Kapregierung Ordre erhalten, mit denjenigen Hottentottenhäuptlingen, die er ohne großen Zeitverlust erreichen könne, Protektoratsverhandlungen anzuknüpfen. So schrieb er auch zwei Briefe an Jan Jonkar Afrikaner, in denen er ihn zu Unterhandlungen einlud; aber dieser stolze Häuptling, der es Palgrave nie verzeihen konnte, daß er stets seinen Todfeind Maharero zuerst aufsuchte, antwortete ihm ablehnend. Man sieht also, die „Britisch-Kapische Regierung ließ die Hottentottenstämme keineswegs zur Seite liegen", wie die „Köln. Ztg." behauptet.

Betrachten wir nun näher die Lüderitz'schen kolonialpolitischen Bestrebungen und Handlungen nördlich von Angra Pequena, welche die herbe Kritik im qu. Artikel der „Köln. Ztg." erfahren haben.

Nachdem die Engländer 1880 bei Ausbruch des Krieges die Herero feige im Stiche gelassen und Palgrave, der zur Verwaltung des Landes dorthin beordert gewesen war, auf einem fluchtähnlichen Rückzuge das Land verlassen hatte, schien es, als ob der Englische Einfluß hier für immer gebrochen sei. So gestützt auf den Umstand, daß seit mehr als 30 Jahren deutsche Missionare in diesen Gebieten thätig gewesen waren, wagte es das Bremer Handelshaus, den Versuch der käuflichen Erwerbung der ganzen Küstenstrecke zu machen und Maharero zu veranlassen, sich um Deutschlands Protektorat zu bewerben. Hätten sich die damit Beauftragten, auf die Berichte der mit den Verhältnissen vertrauten Europäer hin, von vorne herein nicht auf den durch Englische Mache zu Papier gebrachten, sondern auf den thatsächlichen politischen Zustand des Landes gestützt, so wäre der erstere Zweck zweifelsohne in kurzer Zeit erreicht worden, und durch Besonnenheit und langsames, nicht, wie es geschah, stürmisches Vorgehen hätte sich vielleicht auch das zweite erreichen lassen, ohne daß man erst nötig gehabt hätte, sich durch Ablehnung des gewissermaßen angebotenen Protektorates

Digitized by Google

beleidigen zu lassen. Denn daß Damaraland in nicht allzulanger Zeit doch unter Deutsches Protektorat kommt, ist für jeden, der die Stimmung der Herero kennt, außer Zweifel.

Wenige Tage nur nach dem Scheitern jener Verhandlungen mit Maharero langte der Generalkonsul Dr. Nachtigal in Walfischbai an; inzwischen hatte der dort wohnende Agent Koch im Verein mit einem Lüderitz'schen Agenten, Namens Wegner auf Grund der thatsächlichen Verhältnisse von dem Topnaarkapitän Piet Heibib dessen Gebiet für die Summe von 20 £ im Namen von Lüderitz erworben.

So gering auch diese Summe erscheinen mag, so darf man doch einerseits nicht vergessen, daß einmal fast die Hälfte jenes Gebietes, nämlich die Küstenstrecke, unfruchtbare Wüste ist, und daß andrerseits der Häuptling von deutscher Seite her eine Jahresrente von 2 400 *M.* — welche er sich allerdings zur Hälfte mit seinem Freunde Jan Jonkar teilt — für das Ausnutzungsrecht der wichtigsten Minen erhält, welches in jenen Verkauf nicht mit eingeschlossen war. Von diesem Akte wurde Nachtigal sofort in Kenntnis gesetzt und nach Einziehung der nötigen Erkundigungen über die Legalität des Verkaufes, Unabhängigkeit des betreffenden Fürsten ꝛc. ritt er in Begleitung mehrerer Herren, darunter der Verfasser, zum Wohnsitze des Piet Heibib, wo über die Abtretung an F. A. E. Lüderitz und das Aufgeben aller Hoheitsrechte durch Piet Heibib ein von sämtlichen Anwesenden, auch dem Häuptling und seinen Räten, sowie dem als Dolmetscher der Namasprache hinzugezogenen Missionar Daniel Cloete unterschriebenes Protokoll aufgenommen und darnach feierlichst von Nachtigal das in Frage stehende Gebiet, vorbehaltlich der Genehmigung Sr. Majestät des Deutschen Kaisers, unter das Protektorat Deutschlands gestellt wurde. Wie vorsichtig Nachtigal hierbei verfuhr, möge aus folgendem erhellen. Der Flächeninhalt des abgetretenen Gebietes wurde zuerst auf Grund der ungenügenden geographischen Kenntnisse Seiner gelben Majestät als sich auf 1 200 Quadratmeilen belaufend angegeben. Nachtigal erschien indes dieses Areal doch etwas zu groß und er beauftragte deshalb den Verfasser, da er selbst schleunigst nach Kamerun abreisen mußte, am andern Tage eine genaue Grenzbestimmung nach Orten durch Piet Heibib und seine Ratsherren vornehmen zu lassen. Hierbei ergab sich der Flächeninhalt jenes Gebietes zu ca. 440 Quadratmeilen, und nur in dieser Ausdehnung ist denn auch das Piet Heibib'sche Gebiet, wie ausdrücklich in dem Vertrage gesagt, unter Deutschlands Protektorat gestellt. Die hierbei angegebenen Grenzen sind denn auch von den benachbarten Stämmen allseitig als gültig anerkannt worden; nur die Herero, welche zwar nie ihre Wohnsitze bis zur Ostgrenze des Piet Heibib'schen Gebietes ausgedehnt haben, können sich noch nicht darüber beruhigen, daß ihr Gebiet nicht bis ans Meer grenzen sollte.

Und wie die Erklärung des Deutschen Protektorates über das Piet Heibib'sche Gebiet durch Nachtigal auf völlig rechtlichen Grundlagen ruht, so auch die auf Veranlassung Nachtigal's durch den Verfasser erfolgte vorläufige Ausdehnung des Protektorats auf das Kaokofeld. Veranlaßt wurde dieser Vorgang durch die thätliche Mißhandlung zweier deutscher Kaufleute durch die auf Otyitambi lebenden Zwaartbooïs, deren Folge eine Beschwerde der letzteren bei Nachtigal, sowie eine gleichzeitige Eingabe an das Deutsche Auswärtige Amt war, indem sie um Bestrafung der Schuldigen ersuchten. Um kriegerische Verwickelungen zu vermeiden, sandte Nachtigal an den König der Zwaartbooïs, Cornelius Zwaartbooi, einen Brief, in dem er ihn aufforderte, die Angelegenheit gütlich beizulegen, eventuell drohte er mit der Macht Deutschlands. Dieser Brief hatte umsomehr den gewünschten Erfolg, als einem der Überbringer desselben absichtlich das Kanonenboot „Möwe" eingehend gezeigt und erläutert wurde, was ihm eine sehr große Meinung von der Macht Deutschlands beibrachte, namentlich als ihm erzählt wurde, wir besäßen noch vielmehr und größere Schiffe als die „Möwe". Die Folge jenes Briefes war die Aussöhnung der Deutschen mit den Zwaartbooïschen, welche sofort einen Teil ihrer Schuldsumme bezahlten und den Rest bis August d. J. abzutragen versprachen, sowie die Bitte, Dr. Nachtigal möge entweder selbst zu ihnen kommen oder einen Beauftragten schicken, da sie mit dem mächtigen Deutschland in nähere freundschaftliche Beziehungen zu treten wünschten. Der für diesen Fall von dem mittlerweile abgereisten Nachtigal mit Instruktionen und Beglaubigungsbriefen versehene Verfasser begab sich denn auch sofort auf den Weg nach Otyitambi, der Haupt- und Residenzstadt des Königs Cornelius Zwaartbooi, wo er nach vierwöchentlicher Reise per Ochsenwagen auch eintraf. Die mit dem genannten Könige und dem zu demselben Zwecke erschienenen Topnaarkönige Jan Ui Xamab gepflogenen Unterhandlungen führten auch bald zum Abschluß eines Vertrages, laut welchem die beiden Könige für das von ihren Stämmen bewohnte Kaokofeld Se. Majestät den Deutschen Kaiser um dessen Allerhöchsten Schutz baten. Ein Landkauf, von dem die „Köln. Ztg." so genau zu berichten weiß, daß er, 1 000—2 000 Quadratmeilen umfassend, den westlichen und nordwestlichen Teil des Hererolandes den Lüderitz'schen Agenten überliefert hätte, hat weder stattgefunden, noch ist von ihm überhaupt bei diesen Verhandlungen auch nur die Rede gewesen. Bei den Grenzbestimmungen ist auch hierbei gemäß der empfangenen Instruktionen

Digitized by Google

mit der nötigen Vorsicht verfahren worden. Das Besitzrecht des Kaokofeldes, soweit es sich nach Westen erstreckt, ist den genannten Völkern bisher nicht streitig gemacht worden, dagegen wurden die Angaben derselben über die Ostgrenze vorläufig vom Verfasser nicht angenommen, vielmehr durch ihn die beiden Könige darauf aufmerksam gemacht, daß, da sie beide mit den Herero noch im Kriege lägen, eine bestimmte Grenze, soweit sie Hereroland beträfe, erst durch den so bald als möglich abzuschließenden Frieden stipuliert werden müßte.

Hinsichtlich des zwischen Jan Jonkar Afrikaner und dem Agenten Koch im Auftrage von Lüderitz abgeschlossenen Kontraktes ist zu bemerken, daß dieser Häuptling darin Herrn Lüderitz die Generalminenkonzession für das ihm gehörige Gebiet erteilt hat; wie groß dasselbe ist, läßt sich jetzt, wo Jan Jonkar wegen des Gebietes von Windhoek mit Maharero im Kriege liegt, nicht feststellen. Wenn aber der Hottentotten-Häuptling einen Brief an Maharero schreibt, in dem er die Grenzen seines Gebietes weiter ausdehnt, wie recht und billig ist, so ist hierfür doch keineswegs Koch verantwortlich. Im übrigen ist eine derartige einseitige Grenzbestimmung noch keineswegs eine endgültige, die Nachbarn Jan Jonkar's haben derselben doch beim Friedensschluß ihre Zustimmung zu erteilen, und es steht zu erwarten, daß der Deutsche Reichskommissar, Herr Dr. Göhring, der von jenen Völkern als Friedensvermittler dringend gewünscht wird, die Ansprüche Jan Jonkar's streng prüfen wird.

Machen wir schließlich noch auf einen Irrtum der „Köln. Ztg." aufmerksam: sie behauptet, „daß die Topnaar des Piet Heibib unter anderm auch von dem Englischen Magistrat in Walfisch-Bai wegen ihrer Räubereien strenge vermahnt und sogar mit Ausweisung aus dem Englischen Gebiete bedroht worden seien". Diese Angabe ist dahin zu berichtigen, daß im Gegenteil die in Frage stehenden Topnaar auf Veranlassung jenes Magistrates einen Plünderungszug nach Otyimbingue unternahmen, bei welchem den dort lebenden Deutschen, namentlich den Missionaren, beträchtlicher Schaden an Vieh zugefügt wurde. Alle Vorstellungen und Schadenersatzansprüche bei der Englischen Regierung blieben erfolglos, trotzdem klar erwiesen war, daß der Raub durch Englische Unterthanen ausgeführt worden war! Auch eine Petition der Missionare an den Fürsten Bismarck hatte keinen weiteren Erfolg als die Abberufung jenes Magistrates; die politischen Verhältnisse lagen damals eben so, daß ein energisches Verfolgen dieser Angelegenheit nicht opportun erschien.

Wir glauben im vorstehenden nachgewiesen zu haben, daß die Bezeichnung gewisser Stämme als Unterthanen Maharero's und Rebellen gegen ihn ungerechtfertigt ist, sowie ferner, daß die Landerwerbungen von Piet Heibib, effektuiert von dem seit 13 Jahren in Damaraland wohnenden Agenten Koch, von dem die „Köln Z." freilich behauptet, er hätte ohne genügende Kenntnis der Landesverhältnisse gehandelt, völlig rechtsgültig und unanfechtbar sind. Würde sonst Dr. Nachtigal den in Frage stehenden Kauf anerkannt haben? Wohl schwerlich! In bezug auf den angeblichen Landverkauf der Zwaartbooischen und der „Verschreibung des minenreichsten Bezirkes von Hereroland" durch Jan Jonkar Afrikaner ist gezeigt worden, daß auch hier die Befürchtungen und Anschuldigungen des Berichterstatters der „Köln. Ztg." völlig haltlose sind.

Auf einen Umstand möchten wir noch hinweisen. Die „Köln. Ztg." erwähnt, „daß die eingeborene weiße Bevölkerung der Bauernrepubliken sich nicht danach sehne, die Englische Oberhoheit mit der Deutschen zu vertauschen". Zur Charakteristik der Stimmung der Buren gegen Deutschland kann der Verfasser mitteilen, daß die bisher auf Humpata ansässig gewesenen Buren, denen zur Rückkehr nach ihrer Heimat ein Komitee aus Transvaal die nötigen Gelder geschickt hatte, ihn in einem Schreiben baten, ihnen unter dem Schutze der Deutschen Regierung und der Deutschen Gesetze Wohnsitze in unsern dortigen Kolonien zu überlassen!

Danzig, 25. August 1885.

Waldemar Belck.

Erinnerungen aus Samoa.

Nachruck verboten! Gesetz vom 6. Mai 1870.

1. Land und Leute.

Der in den Blättern viel gebrauchte Ausdruck „paradiesische Südseeinseln" dürfte wohl mit größtem Recht auf die Gruppe der Samoa- oder Schifferinseln, insbesondere auf die Insel Upolu, die zweitgrößte des Archipels anzuwenden sein. Schon von der See aus bietet diese von Ost nach West (circa 12 deutsche Meilen) langgestreckte Insel dem Vorbeisegelnden ein Bild wunderbarer Schönheit. Ein bis zu 800 Meter ansteigender Gebirgszug durchzieht die Insel ihrer Länge nach, welcher durch die nach Nord und Süd bis an das Meer sich erstreckenden Ausläufer eine Menge malerischer Buchten bildet, die den dort zu Anker gehenden Küstenfahrzeugen und Seeschiffen sicheren Aufenthalt gewähren. Die höchsten Gipfel, selbst die steilsten Abhänge und tiefsten Schluchten dieser Bergkette sind mit immergrünem tropischen Wald bedeckt; hier und da, hauptsächlich aber auf der Nordseite des östlichen Teils der Insel, mit hellgrünen steppenartigen Grasflächen durchzogen. Majestätisch

Digitized by Google

mit donnerähnlichem Krachen brechen sich die Wellen an den die Insel umgebenden und den Strand schützenden Korallenriffen, welche, an verschiedenen Stellen durchbrochen, den Schiffen Einfahrten in die Häfen und Ankerplätze offen lassen. Kommt man nun der Küste näher, so unterscheidet man die am Strand entlang stehenden Hütten der Eingeborenen, inmitten von Kokospalmen und Bananenpflanzungen; plötzlich aber, nachdem das Schiff wieder eine der hervorragenden Landzungen passiert, wird hoch oben in den Bergen ein Wasserfall sichtbar. Es ist der Vaisigago, welcher hier in einem Fall von ungefähr 80 Meter sich herniederstürzt, um im Hafen von Apia, in welchem wir nach nur noch kurzer Fahrt einlaufen, zu münden. Der Lotse, ein Amerikaner, hat das Schiff zu Anker gebracht; unsern Augen aber ist ein idyllisches Bild sichtbar geworden, welches zu betrachten der Naturfreund nicht müde wird. Eine halbmondförmige Bucht, von der einen Seite durch Mulinuu-Point von der andern durch Matautu-Point gebildet, wird durch den sich im Hintergrund erhebenden, mit üppigem Wald bewachsenen Apiaberg vorteilhaft abgeschlossen, auf dessen Spitze ein großes hölzernes Kreuz errichtet ist, welches dem Seemann als vorzügliches Seezeichen dient. Ganz besonders hebt sich die auf einem Vorberge erbaute französische Missionsstation hervor.

Wirft man einen Blick auf die den Strand umsäumenden Häuser der Europäer, so wähnt man, vor sich eine Schachtel Spielzeug aufgestellt zu sehen, so niedlich nehmen sich die nur meistens aus Dach und Erdgeschoß bestehenden Wohnungen aus. Die Dächer, vielfach aus Wellblech oder Schindeln, werden von dazwischenstehenden Kokospalmen und Brotfruchtbäumen überragt. Die weiße Bewohnerschaft Apias setzt sich zusammen aus Staatsbürgern fast sämtlicher Nationen, als die zahlreichsten voran die Deutschen, welche aus allen Gauen vertreten sind. Amerikaner und Engländer kommen zunächst in Betracht; dann sind noch zu nennen: Franzosen, Irländer, Schweden ꝛc., selbst die bezopften Söhne des Himmlischen Reiches hatten in den letzten Jahren meines Aufenthalts an Zahl zugenommen.

Beim Betreten des Landes kommt man zunächst an den Gebäudekomplex der „Deutschen Handels- und Plantagengesellschaft“. Schon auf der Landungsbrücke begegnen wir einem regen Leben und Treiben. Boote mit Kisten und Warenballen, welche europäische Industrieerzeugnisse enthalten, werden ans Land gebracht; die geleerten Boote nehmen wieder Kopra und Baumwollballen ein, um an Bord eines nach Europa bestimmten Schiffes gebracht zu werden. Zur Förderung des Transportes dieser Lasten führen von der Landungsbrücke, auf welcher ein Krahn aufgestellt ist, Grubengleise nach den verschiedenen Speichern, wohin die mannigfaltigen Artikel vermittelst kleiner Lowries gebracht werden. Während meines Aufenthaltes in Samao waren für den Dienst in der Faktorei Eingeborene von Rarotonga*) und der Savage-Insel**) angestellt. Diese Leute verrichten unverdrossen, lachend und fröhlich plaudernd, zeitweilig ein Pfeifchen rauchend, ihren Dienst. Eine kleine Thonpfeife führt fast Jeder in dem aufgeschlitzten Ohrläppchen bei sich. Eigentümlich ist es, daß man gemeinschaftlich aus einer Pfeife raucht; sobald diese gefüllt und angezündet ist, geht sie von Mund zu Mund; ein Jeder nimmt ein paar kräftige Züge, und die Pfeife macht so lange die Runde, bis der Tabak aufgeraucht ist, was bei der Kleinheit dieser Thonpfeifen nicht zu lange währt. Immerhin geht auf diese Weise während der Arbeit viel Zeit verloren; doch läßt sich nicht viel dagegen thun, da man bei der Leidenschaftlichkeit, mit welcher alle Farbigen am Tabak hängen, unklug handeln würde, wollte man mit aller Strenge dagegen auftreten. Der Tabak ist für diese Menschen ein Lebensbedürfnis, um dieses befriedigen zu können, suchen sie Arbeit in den Faktoreien; ihre Anstelligkeit und der friedliche Charakter sichert ihnen stets solche in den Speichern und Ladeplätzen von Apia. In früheren Jahren von ihrer Heimat nach Samoa gebracht, hat der größte Teil vorgezogen, daselbst zu bleiben und sich seßhaft niederzulassen es ging dies um so leichter, da sie auch Weib und Kinder mit nach Samoa gebracht hatten. Sie bilden jetzt gewissermaßen eine Gemeinde, unter Führung eines von englischen Missionaren gebildeten Rarotonganers, welcher gleichzeitig als Lehrer und Prediger in einer eigenen, selbst erbauten Kirche fungiert. Diese Kirche ist allerdings, wie man sich leicht denken kann, höchst primitiver Art. In elliptischer Form, ein Stockwerk hoch aufgeführt, die Fensteröffnungen mit Holzläden versehen, darauf ein Dach mit Zuckerrohrblätten gedeckt, das Innere ohne jeglichen Ausbau, Fußboden mit Kies und Matten bedeckt: das ist alles was diese genügsamen Menschen gebrauchen, um daselbst mit untergeschlagenen Beinen die Lehren des Christentums entgegenzunehmen. Doch will ich nicht zu weit abschweifen und den Leser in die Speicher der Deutschen Handels- und Plantagengesellschaft führen.

Wenn wir von der Landungsbrücke einer der beladenen Lowries folgen, gelangen wir in das Engroslager; man findet daselbst eine

*) Rarotonga ist die bedeutendste Insel des Cook-Archipels, ein schönes gebirges Land mit dem Vulkan Putugea und sehr fruchtbaren, gut bewässerten Küstenebenen.

**) Savage-Insel oder Niue liegt in der Nähe der Tonga-Gruppe.

Digitized by Google

überraschend große Auswahl und Reichhaltigkeit europäischer Artikel. Alles, was an Gerätschaften, Webewaren, Proviant ꝛc. im Leben gebraucht wird, trifft man hier an. Vom gewöhnlichsten Baumwollzeug bis zu dem feinsten Seidenstoff, von der Nähnadel bis zum stärksten Schiffsanker, vom einfachsten Nähgarn bis zum stärksten Schiffstau, Spielzeug, Farbewaren, Öle, Lampen und Glaswaren, Steinzeug, fertige Kleider, selbst Schmuck, musikalische Instrumente, Eisen und Kurzwaren, kurzum alles, was man sich nur denken kann, ist hier in wohlgeordneter Weise aufgestapelt. Von hier aus werden diese Tausende von Gegenständen durch Küstenfahrzeuge und kleinere Seeschiffe nach allen Richtungen der Südsee gebracht, um von Agenten der Gesellschaft gegen Landesprodukte umgetauscht zu werden. Wir gehen weiter und gelangen in ein für Samoa groß zu nennendes Gebäude aus Holz mit Wellblechdach, an dessen Seite sich aus einem massiven Kesselhaus ein hoher eiserner Schornstein erhebt; wahrlich, ein seltsamer Anblick in der Südsee, — aber ein hocherfreuliches Zeichen rüstigen Vorwärtsschreitens deutschen Unternehmungsgeistes! Die daselbst aufgestellte Dampfmaschine treibt eine Anzahl im Parterre befindlicher Baumwoll-Reinigungsmaschinen, welche den in der Baumwolle befindlichen Samen ausscheiden; schneeweiß kommt die Baumwolle von den mit Leder beschlagenen Walzen, während auf der entgegengesetzten Seite die Samenkörner herunterfallen. Zur Bedienung der Maschinen sind Samoaner, Knaben im Alter von 8—14 Jahren, im Wochenlohn engagiert und, wie mir bekannt, ist der das Werk führende deutsche Maschinist mit diesen wohl zufrieden. Durch zwei im gleichen Raum aufgestellte Pressen wird die Baumwolle in Ballen gepreßt und so zum Versand fertig. Trotzdem das Werk im ganzen Jahre arbeitet, vermag es doch nicht während der Ernte die täglich von den Pflanzungen eingelieferte Wolle zu verarbeiten; diese behalten dann die Saatbaumwolle eine Zeitlang auf Lager, was allerdings die Qualität der Baumwolle beeinträchtigt.

Unsre Wanderung führt uns weiter zu dem Pulvermagazin, ebenfalls aus Holz mit Wellblechdach aufgeführt. Pulver ist zu jeder Zeit in entsprechenden Quantitäten an Lager; dieses findet nicht nur allein bei den so häufigen Bürgerkriegen, sondern auch zur Jagd auf die in den Wäldern reichlich auftretende Fruchttaube, welche dem Europäer geschätzte Mahlzeiten liefert, Verwendung und immer flotten Absatz. Auf dem Rückweg begegnen wir noch dem Kopra-Hause. Was unter dem Namen Kopra zu verstehen ist, dürfte den meisten Lesern dieser Schrift schon bekannt sein. Es ist der in Stückchen geschnittene und in der Sonne getrocknete Kern der Kokosnuß. Die Kopra enthält gegen 90 Prozent Öl. Später werde ich nochmals auf diesen, sowie auch andre Ausfuhrartikel zurückkommen. Doch betrachten wir uns das Haupt- und Wohngebäude der Faktorei. Dieses, im Jahre 1874 neu erbaut, ist mit allem europäischen Komfort ausgestattet, nach spanischer oder vielmehr chilenischer Art aufgeführt. Im Innern befinden sich zwei große, durch den Speisesaal von einander getrennte freie Plätze, welche durch Anpflanzung tropischer Gewächse prächtige Gärten bilden. Ringsherum, außen wie innen nach den Gärten, ist das Gebäude von Veranden umgeben. Bewohnt wird dasselbe vom Chef und dem Kontor-Personal. Jeder der hier angestellten jungen Leute hat ein Zimmer für sich. Die Mahlzeiten werden gemeinschaftlich eingenommen; eine deutsche Köchin sorgt dafür, daß man bezüglich der Tafel sein deutsches Vaterland kaum vermißt. Dem Haushalt stand zur Zeit meines Aufenthalts eine Hamburger Dame vor. Außer dem größeren Gesellschaftssaal mit Pianino dient noch ein Lesezimmer mit Bibliothek als Aufenthaltsort nach den Geschäftsstunden, welche um 9 Uhr vormittags beginnen und abends 6 Uhr enden. Mittags ist eine einstündige Pause. Hier sei noch bemerkt, daß die Arbeiten an der Landungsbrücke und in der Baumwollfabrik bereits früh 6 Uhr, wie auf Schiffen üblich, beginnen. Das Offizierkorps der deutschen Kriegs- und Handelsschiffe findet in diesem Hause stets eine gastliche Stätte.

Nächst dem Wohnhause (in welchem sich auch das Kontor befindet) ist das Detaillager, der Tummelplatz der müßigen Samoaner. Gruppen aller Altersklassen sind vor demselben auf einem geräumigen Grasplatz anzutreffen. Im Laden werden mit neugieriger Miene die verschiedenen Sachen gemustert, der eine probiert eine alte französische Uniform, ein andrer wieder überzeugt sich, ob der in seiner Hand befindliche Spiegel auch genau sein Gesicht wiedergiebt; kurzum es ist stets Leben hier, ebenso auch auf dem Grasplatze vor dem Laden, auf welchem Gruppen von Männern und Frauen lagern, mit Behagen ihre mit getrockneten Bananenblättern umhüllten Cigaretten rauchend oder einen Gesang mit dem üblichen Händeklatschen aufführend. Man merkt hier auf den ersten Blick, daß der Samoaner nicht viel Lust zur Arbeit hat. Es ist wirklich schade, daß diese so schön gebauten, kräftigen Menschen, die schönsten in der Südsee, nicht zu ausdauernder Arbeit heranzuziehen sind. Es liegt dies an der großartigen Fruchtbarkeit der Inseln, welche den Eingeborenen den Lebensunterhalt ohne jegliche Mühe gewinnen läßt. Was sonst an europäischen Artikeln gebraucht wird, erschwingen sie leicht durch Verkauf von Kopra, Fischen, Hühnern, Schweinen ꝛc. Das ganze Auftreten dieser Menschen,

ihr leichter, graziöser Gang läßt schon schließen, daß dieses Volk nicht ohne Intelligenz ist.

Wenn man nun den hinter dem Strand entlang führenden Weg weiter verfolgt, so gelangt man an ein auf den Strand gezogenes ausrangiertes Schiff der Deutschen Handels- und Plantagen-Gesellschaft, welches als Lagerraum für Steinkohlen benutzt wird; daselbst befindet sich auch eine Landungsbrücke, die hauptsächlich dem Personenverkehr mit den Schiffen dient. Einige in Reparatur befindliche Boote lassen uns erkennen, daß wir hier auf dem Zimmerplatz der Faktorei angekommen sind. Die Einrichtung ist derart, daß selbst kleine Küstenfahrzeuge hier einer gründlichen Reparatur und Kupferung unterzogen werden können. Bretter und Balken lagern daselbst in allen Dimensionen. Weiterhin stehen nun Haus an Haus die Wohnungen der verschiedenen Händler, darunter eine nicht geringe Anzahl Gasthäuser, deren es im Verhältnis zu der geringen stabilen europäischen Einwohnerschaft Apias, (gegen 200 Seelen), doch zu viel sein dürften, wenn nicht zu manchen Zeiten durch Mannschaften der Kriegs- und Handelsschiffe, sowie den von andern Inseln angekommenen Händlern diese stark frequentiert würden. Außer den verschiedenen Konsulaten ist noch die massiv mit Turm erbaute katholische Kirche als erwähnenswert zu bezeichnen; neben derselben befindet sich die Wohnung des französischen Bischofs und seiner Priester.

Nachdem wir vermittelst Fähre über den Vaisigago nach Matautu gelangt, haben wir Gelegenheit, ein zweites bedeutendes deutsches Etablissement kennen zu lernen. Die Firma Ruge & Co. hat in der Hauptsache dieselben Einrichtungen wie die Deutsche Handels- und Plantagen-Gesellschaft getroffen; nur fällt hier, da Ruge & Co. keine Plantagen besitzen, der Baumwollexport weg. Wie bedeutend der Umsatz dieser beiden deutschen Firmen ist, wurde bereits früher in der „Deutschen Kolonialzeitung" klargelegt. Ich verweise auf den im 2. Hefte dieses Jahrgangs befindlichen Konsulatsbericht „Apia im Jahre 1883."

Auf der Halbinsel Mulinuu, welche Matautu-Point gegenüber liegt, ist der Sitz der Samoanischen Regierung; daselbst residiert der König Malietoa, umgeben von seinen Häuptlingen und Getreuen. Die ganze Halbinsel ist mit Kokospalmen und Brotfruchtbäumen bestanden, darunter Pflanzungen von Bananen und Bataten; ausschließlich von Eingeborenen bewohnt, deren Hütten in großer Anzahl zerstreut liegen, gehört ein Spaziergang nach Mulinuu-Point zu den beliebten Sonntagsausflügen der Weißen.

H. Ahner, Meinersdorf i./S.

(Fortsetzung folgt.)

*) Verfasser war 1872—1880 Baumwollpflanzer auf den Samoa-Inseln, daher seine sehr geschätzten Beiträge auf besondere Beachtung unsrer Leser Anspruch machen dürfen. Derselbe beabsichtigt von neuem sich an einem Kultivationsunternehmen in der Südsee thatkräftig zu beteiligen. Die Red.

Die Reisen der Deutschen Kriegsflotte im Jahre 1884.*)

I. Ostasien: Philippinen, China, Japan, Korea.

Das Jahr 1884 nimmt in den Annalen der vaterländischen Kriegsmarine einen ganz besonders hervorragenden Platz ein. Noch nie sind derselben seit ihrem Bestehen so zahlreiche und so schwierige Aufgaben gestellt gewesen, wie dort, wo es galt, den überseeischen Verbindungen Deutschlands einen bis dahin nicht geahnten Umfang zu geben und dem wirtschaftlichen Bedürfnisse der Nation nach Gewinnung neuer Märkte und Absatzgebiete für die deutsche Industrie und nach Erweiterung von seit längerer Zeit bestehenden Verkehrsbeziehungen in einer auch der politischen Machtstellung des Reiches entsprechenden Weise Befriedigung zu gewähren. Mit ihren die hohe See befahrenden, in fernen Meeren und an entlegenen Küsten stationierten Schiffen war unsre Flotte der feste Stamm, der jenen Bestrebungen sicheren Rückhalt bot und sie in entschlossener und thatkräftiger Weise mit seiner Flagge deckte.

Zweiundzwanzig Kriegsfahrzeuge bewegten sich im Laufe des Jahres auf den Wogen der verschiedensten Meeresteile und an den Gestaden ferner, den Bahnen des Weltverkehrs weit entrückter Länder, teils zur dauernden Besetzung der auswärtigen Stationen, teils zur Ausrichtung besonderer durch unsre transatlantischen Interessen gebotener Aufträge.

In den ostasiatischen Gewässern hielten diesmal die Kreuzerfregatten „Stosch", „Leipzig", die Kanonenboote „Iltis", „Nautilus" und „Wolf" die Deutsche Flaggenwacht.

Nach den während dieser Zeit infolge der regen Verkehrsbeziehungen mit kommerziellen Kreisen gewonnenen Eindrücken hat Deutschlands Exporthandel nach Ostasien auch in neuerer Zeit Fortschritte gemacht und ist auch noch gegenwärtig in stetem Zunehmen begriffen. Besonders gilt dies bezüglich der Philippinen, indem er sich hier in der genannten Periode sicher auf das Zehnfache seines ursprünglichen Wertes erhoben hat, nämlich von 1 Million Mark auf 10 Millionen. Noch vor drei Jahren waren in den feineren Detailgeschäften Manilas deutsche Fabrikate unbekannt. Jetzt sind dort Portefeuillewaren

*) Wir entnehmen diese Darstellungen der „Allgemeinen Zeitung" mit freundl. Bewilligung derselben; sie bilden eine treffliche Ergänzung des im 11. Hefte d. J. veröffentlichten Aufsatzes über: „Unsre Marine im überseeischen Friedensdienst" von Franz Sievert. Die Red.

Digitized by Google

und die unzähligen Artikel des Kunstgewerbes aus Bronze, Cuivre poli, Nickel, Holz, Glas und Porzellan, sowie Möbel ausschließlich deutscher Herkunft; in Gold- und Silbersachen, Bijouterien, Mode-, Konfektions- und Wäscheartikeln ist Deutschland allen andern Konkurrenten ebenbürtig geworden, und sogar deutsche Konserven haben solche Beliebtheit erlangt, daß sie in den Anzeigen der Eß- und Delikateßwarenhandlungen neben französischen und englischen als Reklame figurieren. Der Artikel hat zwar für die Philippinen keine große Bedeutung, aber die Thatsache beweist in erfreulicher Weise, daß hier wenigstens der deutsche Ursprung der Waren nicht mehr, wie früher, als ein Hindernis für den Absatz, sondern geradezu als eine Empfehlung gilt. Im Engrosgeschäfte endlich werden, um nur die bedeutenderen Artikel zu nennen, Wollenwaren, Seiden- und Sammetstoffe, Hüte, Lampen, Eisenwaren und Biere entweder ausschließlich oder in beträchtlichem Maße von Deutschland eingeführt.

Deutschlands Handel ist fortgeschritten auf Kosten Frankreichs, vielleicht auch Belgiens; England ist aber von seiner Höhe nicht gewichen, im Gegenteil, die Macht seines Handels und Kapitals wirkt erdrückender denn je. Daß es wünschenswert ist, den Anteil Deutschlands an der Versorgung des Ostens mit europäischen Industrieprodukten zu vergrößern, daß deutscher Gewerbefleiß und Unternehmungsgeist dazu wohl imstande sind, das wird eines besonderen Beweises nicht bedürfen. Vermehrung des Absatzes ist aber, sagt ein erfahrener Kenner Ostasiens, auf zweierlei Weise denkbar: durch Ausdehnung des Konsums und durch Überwindung der Konkurrenz unsrer Mitbewerber. Die Ausdehnung des Konsums hängt ab von der Zunahme der Aufnahme- und Kauffähigkeit, und diese ist wieder eine Folge der wirtschaftlichen Zustände überhaupt. Bis jetzt ist der Verbrauch, absolut genommen, keineswegs groß. Der Einfuhrwert europäischer und amerikanischer Erzeugnisse betrug z. B. 1883 etwa $2\frac{1}{4}$ Mark auf den Kopf der Bevölkerung in dem am meisten vorgeschrittenen Japan. Wie wenig diese Produkte noch in den allgemeinen Verbrauch des Landes übergegangen sind, mit Ausnahme ganz weniger Gegenstände, davon überzeugt man sich rasch, wenn man die Nähe der offenen Plätze verläßt und weiter im Innern des Landes die Kaufläden mustert. In China steht die Verbreitung europäischer und amerikanischer Waren auf einer noch niedrigeren Entwickelungsstufe. Die Einfuhr von solchen Erzeugnissen im Jahre 1883 beträgt kaum $\frac{2}{3}$ Mark auf den Kopf, wenn man die Bevölkerung zu 300 Millionen Köpfen annimmt. Und dabei sind wohl die meisten Sachkenner darüber einig, daß China ein reicheres und daher auch konsumtionsfähigeres Land ist, als Japan. Daß die wirtschaftliche Kraft Japans einer großen Entwickelung fähig ist, unterliegt keinem Zweifel. Der Eintritt dieser Entwickelung ist jedoch bedingt von drei Maßregeln: von der Beseitigung der Papierwährung und Aufnahme der Barzahlungen, von der Verbesserung der Verkehrswege und von der Heranziehung „billigen" Kapitals ... Es ist vor allem unleugbar, daß das Schwergewicht der Macht eines Landes überhaupt ein bedeutender Faktor bei der Ausdehnung seines überseeischen Handels ist. Es handelt sich da um Dinge, welche in Zahlen direkt nicht darstellbar sind, welche aber jedem, der überseeische Verhältnisse in der Nähe beobachtet hat, klar sind. Ganz besonders bezieht sich dies auf das sogenannte Regierungsgeschäft, d. h. die Aufträge und Käufe der Regierungen. Allerdings bemühen sich naturgemäß die Regierungen, aus Gründen teils der Landesverteidigung, teils der Wirtschaftspolitik vom Auslande unabhängiger zu werden.

Die Chinesische, wie die Japanische Regierung haben in den letzten 15 Jahren nicht nur Waffen- und Pulverfabriken, Werften und Arsenale gegründet, in beiden Ländern sind auch Wollspinnereien und Tuchfabriken, zunächst zur Herstellung von Militärtuchen errichtet — nebenbei bemerkt, mit deutschen Maschinen und durch deutsche Werkmeister. Die Japanische Regierung unterstützt auch sonst direkt und indirekt verschiedenartige Fabrikunternehmungen. Aber auf unabsehbare Zeiten können diese Fabriken mit der fremden Produktion nicht in wirkliche Konkurrenz treten. Regierungsaufträge werden, namentlich in China, noch auf lange Zeit der fremden Industrie zugute kommen, und vor allem der Industrie desjenigen Landes, welches politisch den größten Einfluß ausübt. Der politische Einfluß, die zunehmende Bekanntschaft mit Deutschland, welche vor allem den in Ostasien lebenden Deutschen zu danken ist, vermehrte Leichtigkeit und Regelmäßigkeit der Verbindungen werden darauf einwirken, daß Deutschland da, wo es konkurrenzfähig ist, auch seine Konkurrenten mehr und mehr aus dem Felde schlägt. Daß die deutsche Ware aber konkurrenzfähig sei, das ist natürlich die Aufgabe der deutschen Produzenten.

Von den vorstehend genannten in Ostasien stationierten Schiffen, machte der „Iltis" bei Ausbruch des vorjährigen Aufstandes eine Reise nach Korea, dem unbekannten und doch so viel umworbenen Lande, in welchem nicht nur die inneren Verhältnisse, sondern auch die Rivalität der beiden Nachbarn, China und Japan, in der letzten Zeit viel Unruhe erregten, und in dem vor kurzem ein Deutsches Generalkonsulat errichtet worden ist. Auf Korea besteht bis jetzt erst eine deutsche, bereits

Jahren daselbst etablierte Firma, doch hat dieselbe hinlänglich festen Fuß gefaßt, und Dank der einflußreichen Stellung, welche sie sich durch kaufmännische Tüchtigkeit und die Unterstützung des in den Koreanischen Dienst übergetretenen Deutschen Konsularbeamten von Möllendorff errungen, ein lohnendes Feld der Thätigkeit gefunden.

Über Korea und seine Bewohner, die durch den im vergangenen Jahre abgeschlossenen Handelsvertrag Deutschland etwas näher gerückt, sind, wie die Debatten im Deutschen Reichstag anläßlich des in Korea zu errichtenden Konsulats offenkundig zeigten, sehr irrtümliche Vorstellungen verbreitet. Namentlich ist die von einem Redner bei dieser Gelegenheit gethane Äußerung, daß das koreanische Volk zu drei Vierteilen noch wild sei, als ganz unrichtig zu bezeichnen. Korea hat eine tausendjährige Kultur und Geschichte aufzuweisen, welche mit derjenigen von China und Japan wohl zu vergleichen ist. Ja es kann Korea als der Kulturvermittler für Japan betrachtet werden. Nur die verheerenden inneren Streitigkeiten und Kriege gegen China und Japan, namentlich die Eroberung Koreas durch die Japaner gegen Ende des 16. Jahrhunderts, während welcher die reichen Kunstschätze des Landes vernichtet wurden, haben die jetzige Verarmung des Landes herbeigeführt, und die spätere jedem Handel feindliche Exklusivität hat einen Aufschwung verhindert. Allerdings ist der Handel bis jetzt nicht bedeutend, aber mit der endlichen Eröffnung des Landes steht eine neue Blüte zu erhoffen. Für Deutschland bietet Korea insofern noch besonderes Interesse, als unser Landsmann Herr v. Möllendorff, dessen Einfluß sich nach den neuesten, mir vorliegenden Berichten, trotz mancher Intriguen, noch wesentlich gestärkt hat, an der Spitze der Geschäfte steht und sein Hauptaugenmerk auf die wirtschaftliche Entwickelung des Landes durch Schaffung industrieller Unternehmungen, Ausbeutung der Bergwerke ꝛc. richtet. Für diese Zwecke werden voraussichtlich von der Koreanischen Regierung Maschinen und Material aller Art in großen Mengen gekauft werden; auch nimmt man schon die Anlage von Eisenbahnen in Aussicht. Herr v. Möllendorff wird seinen ganzen Einfluß benützen, um der deutschen Industrie die betreffenden Aufträge zuzuwenden, indessen stellt sich seinen Bemühungen eine mächtige Konkurrenz entgegen. Namentlich werden seitens der Amerikaner die größten Anstrengungen gemacht. Der Amerikanische Beamte General Foote und der Amerikanische Gesandte Schufeldt unterstützen die in Korea etablierte amerikanische Firma Middleton u. Co. auf das kräftigste und lassen es nicht an Bemühungen fehlen, die Konzession von Eisenbahnen und sonstige Vorteile für ihr Land zu erhalten. Es ist demnach von großer Bedeutung, daß die Bestrebungen des Herrn v. Möllendorff im Interesse Deutschlands von der Deutschen Vertretung in Korea, auch dem mächtigen Englischen Einflusse gegenüber, kräftig unterstützt werden, um den vollen Einfluß Deutschlands geltend machen zu können. Die kommerziellen Beziehungen zwischen Korea und Deutschland sind noch nicht über das erste Stadium der Entwickelung hinaus, wozu auch die revolutionäre Bewegung vom Dezember v. J., welche das Mißtrauen gegen die Fremden wieder verschärfte, beigetragen haben mag. Nach den Angaben des erwähnten deutschen Handelshauses ist indes anzunehmen, daß sich bei Fortdauer ruhiger und friedlicher Zustände, für viele deutsche Artikel bald ein guter Absatz ergeben wird, namentlich wenn die neu in das Leben gerufene subventionierte Dampferlinie zwischen Hongkong und Korea erst in regelmäßige Funktion tritt. Dann werden auch erst die Früchte des Handelsvertrages zur Geltung kommen, der Deutschland die Meistbegünstigung ohne jede Einschränkung und ohne Reziprozität gewährt und die Gerichtsbarkeit der Deutschen Behörden über die in Korea lebenden Reichsangehörigen in vollem Umfang anerkennt.

Wie den Mitteilungen der schon seit längerer Zeit in Korea ansässigen Deutschen zu entnehmen, ist die die gesamte Bevölkerung der Halbinsel in Kasten geteilt, welche mit den indischen manches Analoge haben, deren Wesen jedoch nicht auf religiösen Vorschriften und Gebräuchen, sondern auf politischen Unterschieden beruht; die Staatsverfassung ist eine monarchisch-tyrannische. An der Spitze des Staates steht der König, der alleinige Herr von Grund und Boden. Ihm zunächst kommen die sogenannten „Edlen", in zwei Klassen, Zivilisten und Militärs, zerfallend, unter denen beständig Zank und Eifersucht herrscht. Es folgt die Kaste der „Halbadeligen," die Bürgerkaste, welche die zahlreichste ist, und endlich die Kaste der Landbebauer, Hirten, Jäger und Fischer. Die unterste Kaste ist die der Leibeigenen, eine Institution, die sich weder in China noch in Japan vorfindet. Zwischen der Bürgerkaste und jener der Leibeigenen befindet sich die sogenannte „verächtliche Kaste," die sich wiederum in verschiedene Grade teilt und der merkwürdigerweise sämtliche Beamte, deren in mannigfaltigen Stellungen in Korea sehr viele sind, entnommen werden. Nicht wenig sonderbar ist auch der Umstand, daß, während im ganzen Orient die Priester hoch angesehen sind, dieselben in dem buddhistischen Korea der letzteren Klasse, der verächtlichen Kaste, entnommen werden und gerade nur über den Leibeigenen rangieren. Übrigens berichten Augenzeugen von einer unglaublichen Verkommenheit des koreanischen Priestertums. Daraus mag wohl erklärlich

sein, wie an den Küsten des Landes das seit dem Jahre 1835 nach Korea verpflanzte Christentum zahlreichen Anhang gefunden, so daß sogar behauptet wird, die Königinmutter sei im geheimen Christin. Das Land ist gegenwärtig politisch völlig unabhängig. Der König herrscht als vollkommen unumschränkter Gebieter, und sein Wille allein ist Gesetz. Ein bestehender komplizierter Staatsrat ist ohnmächtig gegen den Willen des Herrschers. Im ganzen und großen wird jedoch der Staatsmechanismus von den verschiedenen Provinzial- und Distriktsregierungsbehörden, zahlreichen wandernden Inspektoren, Richtern der Moral und einer Geheimpolizei wacker zusammengehalten; doch ist Korruption der Verwalter auch nicht unbekannt. Der Glaube der Koreaner an die eigene Unüberwindlichkeit machte in alten Zeiten die Aufstellung eines Heeres und einer Flotte völlig überflüssig. In neuerer Zeit jedoch ist man auch auf eine Armee und Landesbefestigung bedacht. Die Rekrutierung und Einübung einer Anzahl von Soldaten ist übrigens insofern erleichtert, als man in den nördlichen und mittleren Provinzen über einige tausend Mann sogenannter Tigerjäger verfügt — Leute, die ihren Lebensunterhalt durch Jagd auf wilde Tiere gewinnen und alle genügend mit der Handhabung der Waffen vertraut sind. Korea hat ein gemäßigtes, durchgängig angenehmes und sehr gesundes Klima, unter welchem die Produkte des Bodens herrlich gedeihen. An Mineralreichtum übertrifft die Halbinsel alle Länder des asiatischen Kontinents. Die Industrie des Landes ist nicht bedeutend, auch der Handel ein sehr beschränkter und auch nicht annähernd so lebhaft wie in China oder Japan. In zwei Artikeln zeichnet sich die koreanische Industrie aus: in der Papierfabrikation und in der Herstellung feiner Draht- und Strohgeflechte. Die Porzellanfabrikation ist in Korea merkwürdigerweise gänzlich unbekannt.

(Fortsetzung folgt.)

Die deutsche Auswanderungsgesetzgebung.

6.

V. Die Bestrebungen zur Herbeiführung einer gemeinsamen deutschen Auswanderungsgesetzgebung und das Ziel einer solchen Gesetzgebung.

Ich habe schon hervorgehoben, daß die Auswanderungsgesetzgebung im weiteren Sinne auch Teile der Wehrgesetzgebung und der Gesetzgebung über die Staatsangehörigkeit umfaßt, wie ich sie dargestellt habe, daß dagegen zu der Auswanderungsgesetzgebung im engeren Sinne, der eigentlichen Auswanderungsgesetzgebung, wenn man so sagen darf, nur die Regelung des Geschäftsbetriebes der Auswanderungsunternehmer und Agenten und die Maßregeln zum Schutze der nach überseeischen Ländern Auswandernden während der Reise gehören. Um diese beiden Materien handelt es sich und kann es sich, da die beiden anderen Teile der Auswanderungsgesetzgebung, abgesehen davon, daß sie bereits reichsrechtlich geregelt sind, ihrem eigentlichen Wesen nach in ganz andre Gebiete gehören, bei der Frage einer reichsrechtlichen Regelung der deutschen Auswanderungsverhältnisse nur handeln.

Die Anläufe zur Herbeiführung einer einheitlichen Deutschen Auswanderungsgesetzgebung oder doch zu einem gemeinsamen, einheitlichen Vorgehen in der Auswanderungsfrage reichen bis in die Zeit des Deutschen Bundes und zwar vor 1848 zurück. Preußen brachte im Jahre 1847 die Auswanderungsfrage an den Deutschen Bund, es forderte, um Anträge darüber bei dem Bundestage zu stellen, von seinen Gesandten und Konsuln in Nordamerika Berichte über die dortigen Boden-, Kultur- und klimatischen Verhältnisse ein, aber es erzielte vor der Hand keinen Erfolg, und durch die Unruhen des Jahres 1848 wurde der Plan Preußens völlig zerstört. Die Deutsche Nationalversammlung griff aber die Sache sogleich mit auf; sie stellte nicht nur in den „Grundrechten" der von ihr beratenen Reichsverfassung im §. 136 fest:

> „Die Auswanderungsfreiheit ist von Staatswegen nicht beschränkt; Abzugsgelder dürfen nicht erhoben werden.
>
> Die Auswanderungsangelegenheit steht unter dem Schutze und der Fürsorge des Reiches."

sondern erteilte auch dem volkswirtschaftlichen Ausschusse den Auftrag, ein Gesetz zum Schutze der Auswanderung zu entwerfen. Dieses Gesetz war zwar im März 1849 von dem Ausschusse fertig gestellt, kam jedoch wegen der bald darauf erfolgenden Auflösung der Nationalversammlung nicht mehr zur Beratung. Dafür wurden aber von Preußen als Glied der Union wenige Jahre später die früheren Pläne wieder aufgenommen. Schon Ende 1850 wurde dem Fürstenkollegium von seiten Preußens ein Gesetz zum Schutze deutscher Auswanderung und Kolonisation vorgelegt, nach welchen ein den Ministerien das Innern und des Äußern untergeordnetes Deutsches Auswanderungs- und Kolonisationsamt eingesetzt werden sollte. Infolge der Auflösung der Union aber kamen mit der ganzen Bewegung auch diese Bestrebungen zu keinem Resultat. Am 21. Februar 1856 wurde dann noch einmal in der Bundesversammlung von dem Gesandten Bayerns ein Antrag auf gemeinsame Organisation der deutschen Auswanderung gestellt. Der Ausschuß, dem dieser Antrag zur Begutachtung überwiesen wurde, erstattete seinen vorläufigen zustimmenden Bericht bereits am

Digitized by Google

28. Februar 1856; es vergingen jedoch mehr als zwei Jahre, bis der ausführliche Bericht desselben am 1. Juli 1858 einging. Bei diesem Berichte blieb es dann auch, etwas weiteres wurde in der Angelegenheit nicht gethan. Antrag und Bericht beziehen sich übrigens zum geringsten Teile auf die überseeische Auswanderung, vielmehr vorzüglich auf die nach Ungarn und den Donaufürstentümern, die damals gerade sehr im Schwunge war.

Alle diese Bestrebungen während des Bestehens des Deutschen Bundes hatten sonach kein Resultat. Dann kam der Norddeutsche Bund, der in seiner Verfassung die Bestimmungen über die Auswanderung nach außerdeutschen Ländern der Beaufsichtigung seitens der Zentralgewalt und der Gesetzgebung derselben unterstellte, und ihm folgte das Deutsche Reich, welches diese Bestimmung in seine Verfassung übernahm. Aber auch jetzt kam es zu keinem positiven gesetzgeberischen Resultat, es blieb zum größten Teile bei den Plänen, trotzdem manches zur Vorbereitung einer solchen Gesetzgebung geschah.

Bereits im Jahre 1868 ging der Bundeskanzler in der Auswanderungsfrage vor und setzte eine Kommission zur Prüfung der Auswandererverhältnisse in Hamburg und Bremen ein. Diese Kommission erstattete ihren Bericht noch im selben Jahre und machte darin eine Reihe von Vorschlägen für eine Deutsche Auswanderungsgesetzgebung. Diese Vorschläge sind im wesentlichen die folgenden:

1. In jedem Hafenorte, wo Auswanderer durch Segel- oder Dampfschiffe befördert werden, ist eine Behörde für das Auswandererwesen einzusetzen, welcher der Schutz und die Fürsorge für die Auswanderer obliegt.

2. Es dürfen nur seetüchtige Schiffe zur Beförderung von Auswanderern verwendet werden. Auf diesen Schiffen müssen genügende und gut ventilierte Räumlichkeiten mit den erforderlichen Einrichtungen zur Unterbringung der Auswanderer hergestellt sein, und muß für hinreichenden Proviant und Wasser von guter Qualität gesorgt werden. Orlogdecks dürfen auf Segelschiffen zur Beförderung von Passagieren in keinem Falle benutzt werden.

3. Zur Beaufsichtigung der Seetüchtigkeit und der Räumlichkeiten der Schiffe, sowie des Proviants und Wassers sind geeignete, vom Staate besoldete Sachverständige zu verwenden.

4. Jedem Auswandererschiffe ist eine nach Maßgabe spezieller Vorschriften hergestellte Medizinkiste mitzugeben.

5. Es empfiehlt sich, daß auf jedem Auswandererschiffe, mit welchem mehr als 300 Passagiere befördert werden, ein Arzt mitgenommen werde.

6. Vor der Einschiffung der Passagiere muß eine ärztliche Untersuchung derselben stattfinden. Schwer Erkrankte oder mit ansteckenden Krankheiten Behaftete sind zur Reise nicht zuzulassen.

7. Gesundheitsschädliche, übelriechende und feuergefährliche Ladungen dürfen nicht mitgenommen werden,

8. Es ist dafür Sorge zu tragen, daß nur erfahrene und tüchtige Kapitäne als Führer von Auswandererschiffen zugelassen werden.

9. Schiffe fremder Nationen, welche einen deutschen Hafen mit Auswanderern verlassen, haben gleichfalls die Deutschen Verordnungen zu befolgen und sind der Revision und Kontrolle wie einheimische Schiffe unterworfen.

10. Die indirekte Beförderung von Auswanderern aus deutschen Häfen ist möglichst zu erschweren.

Nächstdem wurde in diesem Berichte bei einer reichsgesetzlichen Regelung der Materie neben den die Einrichtung u. s. w. des Schiffes regelnden Regulativen auch der Erlaß von Regulativen über die Pflichten der Führer von Auswandererschiffen und das Verhalten der Auswanderer auf dem Schiffe vorgeschlagen, zu denen die Kommission Entwürfe dem Bericht beigegeben hatte. Dieser Bericht wurde dem Bundesrate vorgelegt, und die darin enthaltenen sehr ausführlichen Vorschläge seitens des letzteren für eine zukünftige Deutsche Auswanderungsgesetzgebung als geeignet anerkannt. Dieselben haben für die späteren landesgesetzlichen Erlasse vielfach als Richtschnur gedient, im übrigen aber sind sie bis jetzt schätzbares Material geblieben.

Gleichzeitig, durch den schon früher erwähnten Beschluß vom 11. Juli 1868, empfahl der Bundesrat zwecks Ausübung einer Oberaufsicht über die Auswandererverhältnisse und die Einrichtungen in den Hafenorten die Bestellung eines Bundes-, jetzt Reichskommissars für das Auswandererwesen und beschloß, indem er von der Ansicht ausging, daß die Vorschriften zum Schutze der Auswanderer bei der überseeischen Beförderung auf Grund einer internationalen Vereinbarung mit den meistbeteiligten Staaten, insbesondere mit den Vereinigten Staaten von Amerika und Großbritannien, ins Leben zu führen sein würden, daß solche Verhandlungen einzuleiten seien. Der ersten Aufforderung ist, wie schon oben besprochen, seitens der Reichsregierung folge gegeben und ein Reichskommissar für das Auswandererwesen eingesetzt worden, die angebahnten internationalen Verhandlungen aber haben trotz der Bemühungen der Reichsregierung bis jetzt einen praktischen Erfolg nicht gehabt.

Bereits damals hatte man auf die baldige Vorlegung eines Deutschen Auswanderungsgesetzes gehofft, die folgenden Ereignisse drängten die Frage in den Hintergrund, doch im Jahre 1872 stellten die Verbündeten Regierungen selbst bei den Verhandlungen des

Reichstages eine solche in nahe Aussicht. Aber noch 1878 war dem Reichstage ein solches Gesetz nicht zugegangen. Nunmehr ergriff der Reichstag in der Angelegenheit die Initiative behufs Herbeiführung einer gemeinsamen Deutschen Gesetzgebung über das Auswandererwesen. Der Abgeordnete Dr. Friedrich Kapp, als deutsch-amerikanischer Geschichtsschreiber, besonders auch der deutschen Einwanderung in Amerika bekannt, der sich über 20 Jahre in den Vereinigten Staaten von Amerika aufgehalten und während dieser Zeit speziell mit den dortigen Einwanderungsverhältnissen vertraut, zeitweise auch als Einwanderungskommissar thätig geworden war, legte dem dritten Deutschen Reichstage in seiner zweiten Session unter dem 25. Februar 1878, unterstützt von einer Anzahl andrer Abgeordneter, den „Entwurf eines Gesetzes betreffend die Beförderung von Auswanderern nach außerdeutschen Ländern" vor. Dieser Entwurf, der 42 Paragraphen enthielt, behandelte in zwei gesonderten Abschnitten zunächst die Befugnis zum Gewerbebetriebe der Auswanderungsunternehmer und Agenten und sodann die Beförderung der Auswanderer nach überseeischen Ländern, denen sich dann als dritter Abschnitt Strafbestimmungen anschlossen.

Der Entwurf machte die Befugnis zum Gewerbebetriebe für Unternehmer und Agenten von einer Erlaubnis der Verwaltungsbehörden und zwar der einzelstaatlichen abhängig und stellte als Erfordernisse der Erteilung derselben Staatsangehörigkeit des Nachsuchenden in einem Bundesstaate und Wohnsitz in einem solchen (bezw. bei Agenten in demjenigen, in welchem das Gewerbe betrieben werden soll), sowie die Stellung einer Kaution von 30 000 bezw. 1 500 *M.*, bei Agenten auch Nachweis der Vollmacht seitens eines konzessionierten Unternehmers, auf, bestimmte aber, daß die Erlaubnis erteilt werden müsse, wenn nicht Thatsachen vorlägen, welche die Unzuverlässigkeit des Nachsuchenden in Beziehung auf den beabsichtigten Gewerbebetrieb darthäten. Die Erlaubnis sollte nicht auf Zeit erteilt werden dürfen und seitens der Landesverwaltungsbehörden nur wiederrufen werden dürfen, wenn aus Handlungen oder Unterlassungen des Inhabers der Mangel derjenigen Eigenschaften klar erhellte, welche bei der Erteilung der Erlaubnis nach der Vorschrift des Gesetzes hätten vorausgesetzt werden müssen. Gegen die Versagung und die Zurücknahme der Konzession sollte der Rekurs nach Maßgabe der §§. 20, 21 der Reichsgewerbeordnung zulässig sein. Nach diesen wäre die Rekursinstanz die nächstvorgesetzte Behörde, also eine Landesbehörde, bei der das Rekursgesuch binnen 14 Tagen vom Tage der Eröffnung des Bescheides an gerechtfertigt werden muß. Die näheren Vorschriften, welche Behörde dies sei, sowie über das Verfahren bei derselben sind danach den Landesgesetzen überlassen. Doch ist erforderlich, daß, wenn nicht die in erster Instanz entscheidende Behörde ein Kollegium ist, die Rekursbehörde eine kollegiale sei.

Diese Vorschriften stellten eine vollständige Abweichung von den weitaus meisten der in Geltung befindlichen landesrechtlichen Gesetze und Verordnungen dar. Dort gerade war meistens das Prinzip der in das Gutdünken der Verwaltungsbehörden gestellten Bewilligung der je nach Bedürfnis und von Jahr zu Jahr zu erteilenden, jederzeit widerruflichen Erlaubnis festgehalten, während hier bei Festhaltung der übrigen, sonst üblichen Kautionsvorschriften von den andern aufgeführten beschränkenden Bestimmungen vollständig abgegangen, die Bedürfnisfrage gänzlich fortgelassen war, und im wesentlichen die Vorschriften, welche die Gewerbeordnung vom 21. Juni 1869 für diejenigen Gewerbe enthält, zu denen es einer besonderen Genehmigung bedarf, zum Vorbild genommenen waren. In den Motiven war in dieser Hinsicht ausgeführt, daß es nicht zu befürchten sei, daß mit dem Aufgeben des Grundsatzes, die Zulassung von Auswanderungsunternehmern und Agenten von der Bedürfnisfrage abhängig zu machen, eine Überschwemmung des Reichsgebietes mit solchen Personen eintreten würde. Für die Unternehmer liege eine natürliche Schranke in dem Wesen des Geschäfts, welches, da es größere Geldmittel, weit verzweigte Verbindungen, regelmäßige Verfügung über Schiffsgelegenheiten voraussetzt, für den Kleinbetrieb und den Betrieb von jedermann sich nicht eigne. Immer würden es nur verhältnismäßig große und verhältnismäßig wenige Geschäftshäuser sein, die sich diesem Gewerbe widmen könnten. Und sofern doch einmal die Zahl derselben übermäßig anwachsen sollte, so würde sehr bald der natürliche Lauf der Dinge und der wirtschaftlichen Gesetze eine Reduktion herbeiführen, welche den Verhältnissen und dem Bedürfnisse entspräche. Sofern aber bei den Unternehmern keine übermäßige Zunahme zu befürchten sei, so würde sie eben aus diesem Grunde auch bei den Agenten nicht eintreten. Denn da der einzelne Unternehmer für sein Geschäft aus naheliegenden Gründen nicht mehr Agenten für einen Bezirk bestellen werde, als das Bedürfnis seines Geschäfts erheischt, so wäre ein übermäßiges Anwachsen der Zahl der Agenten mit Grund nur zu besorgen, wenn infolge der neuen Ordnung der Dinge die Zahl der Unternehmergeschäfte, die alle das Bestreben haben werden, in den einzelnen Bezirken vertreten zu sein, über das Maß hinaus anwüchse. Sodann aber ist in den Mo-

tiven darauf hingewiesen, daß bei einer Regelung, wie sie der Entwurf vorschlägt, die große Anzahl der existierenden Winkelagenten in Wegfall kommen werde, da eine möglichst unbeschränkte Zulassung von Agenten das beste, vielleicht sogar das einzige Mittel sei, dem gefährlichen Geschäftsbetriebe der Winkelagenten vorzubeugen.

Nächstdem enthält der erste Abschnitt des Entwurfs neben andern Detailvorschriften noch die Erfordernisse des Inhalts der Beförderungsverträge, welche zwischen Unternehmer und Auswanderer abgeschlossen werden, zunächst die allgemeinen und sodann die besondern bei überseeischer Beförderung, sowie bei der indirekten überseeischen Beförderung.

Der zweite Abschnitt beschäftigte sich mit den Maßregeln zum Schutze und zur Fürsorge für die nach überseeischen Ländern Auswandernden. Hier ist in erster Linie vorgeschrieben, daß in jedem der in Betracht kommenden Hafenorte seitens der Landesregierungen besondere „Auswanderungsbehörden" errichtet werden sollen. Die Oberaufsicht über die gesamten Auswandererverhältnisse und über die Einrichtungen in den Hafenorten hätten sodann ein oder mehrere vom Reichskanzler ernannte Kommissare zu üben. Bezüglich der Abmachungen zwischen Unternehmer und Auswanderer ist festgesetzt, daß bei überseeischer Beförderung die Verträge sich nicht auf die Beförderung bis zum Einschiffungshafen oder bis zu einem europäischen Zwischenhafen beschränken dürften, sondern auf die Beförderung über See mitgerichtet sein müßten; die Beförderung müsse stets direkt bis zum überseeischen Bestimmungshafen erfolgen, sofern nicht eine indirekte Beförderung ausdrücklich vereinbart sei; der Verkauf von Fahrbillets zur Weiterbeförderung von dem überseeischen Landungsplatze nach dem Bestimmungsorte im Innern sollte verboten sein, dieses Verbot jedoch keine Anwendung findenauf Verträge, welche in einer Urkunde die Verpflichtung zur Seebeförderung und die zur überseeischen Landbeförderung umfassen. Sodann waren die von den Unternehmern zu übernehmenden Verpflichtungen näher spezifiziert, insbesondere auch eine Versicherungsnahme derselben, sowie eine Besichtigung des Schiffes, der Verproviantierung und Ausrüstung desselben vorgeschrieben. Dabei sollten als Auswanderer im Sinne des Gesetzes diejenigen Reisenden gelten, deren Beförderung auf dem Schiffe nicht in der ersten oder zweiten Kajüte erfolge, — als Auswandererschiffe alle nach außereuropäischen Häfen bestimmten Schiffe, gleichviel welcher Nationalität sie angehörten, mit denen mindestens zwölf Reisende auf einem andern Platz als in der ersten oder zweiten Kajüte befördert werden sollten.

Sehr wesentlich und dem Gesetze eigentümlich war aber, daß neben den durch dasselbe geregelten allgemeinen Grundsätzen die gesamte speziellere Regelung in Detailfragen, sowie die ganze Ausführung dem Bundesrate durch das Gesetz selbst übertragen wurde, der die betreffenden Vorschriften im Wege der Verordnung erlassen sollte. Der Bundesrat sollte danach Vorschriften erlassen über den Geschäftsbetrieb der Auswanderungsunternehmer und Agenten, über die Art und Weise der Kautionsbestellung, über die Einrichtung der Auswandererschiffe, den Raum, welcher auf denselben den einzelnen Reisenden mindestens zu gewähren ist, den Proviant, die von den Auswandererschiffen mitzunehmenden Arzneimittel, die Pflichten der Führer von Auswandererschiffen, und das Verhalten der Auswanderer auf den Schiffen. Daneben sollte der Bundesrat noch befugt sein, die Beförderung nach einzelnen von ihm bezeichneten Ländern oder Häfen, sowie die Beförderung über außerdeutsche Häfen oder einzelne derselben zu untersagen, und Vorschriften über die Kontrolle sowie über die Einrichtung und Ausrüstung solcher Schiffe zu erlassen, mit denen bei indirekter Beförderung Auswanderer von einem deutschen Hafen nach dem zur Einschiffung bestimmten Zwischenhafen befördert werden. Es wurde dies vorgeschlagen in der Absicht, den betreffenden Vorschriften eine leichtere Wandelbarkeit zu sichern und das Gesetz selbst durch die Aufnahme derselben nicht allzu schwerfällig zu machen.

Dieser Gesetzentwurf gelangte Anfang März 1878 im Reichstage zur ersten Lesung. Die Reichsregierung verhielt sich demselben ablehnend gegenüber, indem sie bezüglich der Vorschriften zum Schutze der Auswanderer bei der Beförderung nach überseeischen Ländern das Bedürfnis zum Erlasse solcher verneinte, bezüglich des Geschäftsbetriebes der Auswanderungsunternehmer und Agenten aber den Bestimmungen, wie sie der vorgelegte Entwurf enthielt, nicht sympathisch gegenüberstand. Der Reichstag war in seiner Mehrheit der Überzeugung, daß eine einheitliche Regelung der Auswanderungsfrage von Reichswegen geboten erscheine. Er überwies demgemäß die Vorlage an eine Kommission von vierzehn Mitgliedern. Diese, die ihre Beratungen bis in die zweite Hälfte des Mai 1878 abhielt, nahm an dem Entwurfe, auch in der Absicht, den Intentionen der Verbündeten Regierungen entgegen zu kommen, erhebliche Modifikationen vor.

Bezüglich der Frage der Zulassung der Unternehmer und Agenten fügte die Kommission dem Entwurfe, entgegen dem freiern Prinzipe desselben, eine ganze Reihe von beschränkenden Bestimmungen ein. Abgesehen davon, daß sie den Erfordernissen der Reichsangehörigkeit und der Kautionsbestellung das des Besitzes der bürgerlichen Ehrenrechte beifügte, ließ sie den Grundsatz, daß die Erlaubnis erteilt werden

Digitized by Google

müsse, sofern nicht Thatsachen vorlägen, welche die Unzuverlässigkeit des Nachsuchenden darthäten, bei Unternehmern und Agenten zwar nicht ganz fort, sondern behielt denselben allerdings in etwas anderer Form bei, fügte demselben jedoch die allgemeine Klausel bei, daß die Erlaubnis auch dann zu versagen sei, wenn der Beförderung von Auswanderern nach dem von den Nachsuchenden angegebenen Ziele oder auf dem von ihm angegebenen Wege oder mit den zur Verfügung des Unternehmers stehenden Mitteln Bedenken entgegenstehen; außerdem aber setzte sie fest, daß die Erlaubnis der Unternehmer nur in bezug auf bestimmte, in der Erlaubnißurkunde zu bezeichnende Länder oder Teile derselben oder Orte zu erteilen, daß bei überseeischer Beförderung der Einschiffungshafen und bei indirekter auch der außerdeutscher Zwischenhafen anzugeben, sowie daß die Erlaubnis nur demjenigen erteilt werden dürfe, der den Nachweis führe, daß ihm die zu der Beförderung dienende Schiffsgelegenheit zur Verfügung stehe, und, insofern es sich um eine damit verbundene Landbeförderung handelt, daß er die zur ordnungsmäßigen Beschaffung derselben erforderliche Vorsorge getroffen habe.

Sehr eingehende Erörterungen wurden sodann in der Kommission über die Frage der zur Erteilung zuständigen Behörde gepflogen. Nach dem vorgelegten Entwurfe sollte die Erlaubnis von den Landesverwaltungsbehörden erteilt und die dem Unternehmer erteilte Erlaubnis ihre Wirksamkeit für ganz Deutschland haben. Wer in einem deutschen Staate seitens der Landesregierung die Erlaubnis erhalten hätte, sollte im ganzen Deutschen Reiche als zum Abschluß von Verträgen mit Auswanderern berechtigt angesehen werden, und, während der Agent nur in dem Bezirke der Landesverwaltungsbehörde, welche ihm die Erlaubnis erteilt hat, zur Ausübung seines Gewerbes berechtigt war, sollte doch die Vollmacht eines in irgend einem Bundesstaate konzessionierten Unternehmers als eine genügende Legitimation für seine Zulassung als Agent ausreichen. In der Kommission erhoben sich hier die Bedenken, daß danach die Erteilung der Erlaubnis in einem Bundesstaate für das ganze Reichsgebiet, für alle andern Bundesstaaten wirksam sein würde, ohne daß den übrigen Bundesstaaten ein Mittel geboten wäre, sich gegen die Erteilung der Konzession an eine ungeeignete Person zu wahren, oder in andrer Weise, als durch Vorstellung an die konzessionierende Landesregierung, die Entziehung einer erteilten Konzession, wenn der Unternehmer sich derselben unwürdig gezeigt, zu erwirken. Es wurde geltend gemacht, daß nach dem Entwurfe sogar jede deutsche Landesregierung genötigt wäre, jedem sonst geeigneten Bewerber die Erlaubnis zum Gewerbebetriebe eines Agenten für den von einer andern Regierung konzessionierten Unternehmer zu erteilen. Nach dem Kommissionsbericht meinte die Kommission, daß eine solche Stellung den Landesregierungen nicht zuzumuten sei, sie war vielmehr in ihrer Mehrheit der Ansicht, daß zwar weder an sich noch nach den gemachten Erfahrungen ein Grund vorliege, den Bundesregierungen die Erteilung der Erlaubnis zum Gewerbe eines Auswanderungsunternehmers zu entziehen, während sie andrerseits die Tendenz des Entwurfs, der in einem deutschen Staate erteilten Erlaubnis eine Wirksamkeit für das ganze Reich beizulegen, durchaus billigte; die Kommission behielt daher diese Regelung der Erteilung der Erlaubnis bei. Sie glaubte jedoch die Ausgleichung für die dadurch ermöglichte Einwirkung der einen Regierung auf die Interessen der Angehörigen der andern Staaten in einer viel weiter gehenden Aufsichtsbefugnis der Reichsgewalt, als letzterer in dem Entwurf eingeräumt war, suchen zu müssen.

Der Entwurf hatte in dieser Beziehung nur die Bestimmung, daß der Bundesrat befugt sein solle, die Beförderung von Auswanderern nach einzelnen Ländern oder Häfen, sowie die Beförderung über außerdeutsche Häfen oder einzelne derselben zu untersagen. Die Kommission nahm jedoch nun in Anwendung des von ihr entwickelten Grundsatzes zunächst die Vorschrift auf, daß gegen die Versagung und Zurücknahme der Konzession zwar auch Beschwerde zulässig sei, jedoch nun für den Unternehmer nicht an die Landesbehörde, sondern an den Reichskanzler, und nur für den Agenten an die Landeszentralbehörde. Sodann aber führte die Kommission eine Beschwerde gegen Unternehmer und Agenten ein und stellte als zweite Instanz für diese Beschwerden gegen Unternehmer und Agenten, die zunächst an die zuständige Landesbehörde zu richten, den Reichskanzler auf, und zwar auch für die Entscheidung von Anträgen auf Einschränkung und Entziehung der Erlaubnis, sodaß in der Einwirkung des Reichskanzlers auch ein Schutz gegen unzulässige Begünstigungen des Unternehmers durch die konzessionierende Landesregierung liegen sollte. Die obige Vorschrift des Entwurfes über die Befugnis des Bundesrats würde übrigens auf die seitens der Kommissare des Reichskanzlers geltend gemachten Bedenken, daß durch die dem Bundesrat vorbehaltene Beschlußfassung über das Verbot der Beförderung von Auswanderern nach gewissen Ländern ein solches Verbot zu einem politischen Akte gestaltet werde, dessen Konsequenzen für die Beziehungen zu dem betreffenden fremden Staate unerwünscht sein könnten, fortgelassen, und an deren Stelle die gesetzt, daß der Reichskanzler mit Zustimmung des Ausschusses des Bundesrates für Handel und

Digitized by Google

Verkehr anordnen könne, daß für Beförderung von Auswanderern nach bestimmten Zielen oder auf bestimmten Wegen Erlaubnis nicht erteilt werden solle, und daß die zur Beförderung nach solchen Zielen oder auf solchen Wegen erteilte Erlaubnis zurückzunehmen sei.

Bezüglich der übrigen Vorschriften des ersten Abschnitts des Entwurfes, insbesondere der über den Inhalt der Beförderungsverträge, wurden seitens der Kommission erhebliche Änderungen nicht vorgenommen, vielmehr im wesentlichen die Vorschläge des Entwurfes beibehalten. Ebenso ist bezüglich der Aufsichtsbehörden über das Auswandererwesen wesentlich das Gleiche von der Kommission angenommen, wie in dem ursprünglichen Entwurfe enthalten. Doch sind hier als Reichsaufsichtsbehörden neben die besonderen Kommissare des Reichskanzlers noch die Reichskonsuln gestellt, und außerdem hielt es die Kommission für nötig, sowohl die Befugnisse der Reichsgewalt und der Auswanderungskommissare sowie der mit der Ausübung der Funktionen dieser sonst betrauten Reichsbeamten scharf auszudrücken, als auch den betreffenden Behörden, namentlich den Konsuln im Auslande, die Mittel zur Erfüllung ihrer Aufgabe im Gesetze ausdrücklich zu sichern, da viele vortreffliche Bestimmungen über die Pflichten der Führer von Auswandererschiffen aus dem Grunde nur auf dem Papier gestanden hätten, weil der Konsul im Ausschiffungshafen und der Auswanderer nicht in direkte Berührung kamen, oder weil der Schiffer dem Konsul diejenige Einsicht in die bezüglichen Verhältnisse nicht gestattete, deren derselbe bedurfte, um über die Berechtigung der Beschwerde eines Auswanderers bezüglich verschiedener Vorkommnisse bei der Abfahrt oder auf der Fahrt klares Licht zu erhalten. Um diesem nun vorzubeugen, nahm die Kommission daher die Vorschrift in den Entwurf auf, daß die Führer von Auswandererschiffen verpflichtet seien, nicht nur den Auswanderungskommissaren im Inlande, sondern auch den Reichskonsuln im Auslande auf Erfordern alle erforderliche Auskunft zu geben und Einsicht namentlich in die Schiffsräume und Schiffspapiere zu gestatten. Die weiteren Bestimmungen des zweiten Abschnitts über die Verpflichtungen der Unternehmer, sowie über die dem Bundesrat übertragenen Befugnisse erfuhren auch nur geringfügige Modifikationen, nur daß, wie schon erwähnt, die eine der dem Bundesrate eingeräumten Befugnisse auf den Reichskanzler übertragen und im übrigen die betreffenden Vorschriften etwas schärfer gefaßt wurden. Die Strafbestimmungen wurden sämtlich, um die genaue Beobachtung aller in betreff des Auswanderungswesens erlassenen gesetzlichen Vorschriften durch strenge Ahndung einer jeden Übertretung zu erzwingen, umgewandelt.

Diese Beschlüsse zu dem Entwurfe legte die Kommission nebst einem eingehenden Berichte, in welchem sie die Genehmigung des Gesetzentwurfs in der demselben nunmehr gegebenen Form beantragte, dem Reichstage vor. Dies geschah jedoch erst unter dem 24. Mai 1878, an welchem Tage bereits der Schluß der Session erfolgte. Der Bericht kam daher nicht mehr zur Beratung, und so ist auch dieser Gesetzentwurf über die Beförderung von Auswanderern nach außerdeutschen Ländern nebst den Arbeiten der zur Beratung desselben eingesetzten Kommission nur schätzbares Material geblieben.

Seitdem war von der Angelegenheit in den nächsten Jahren wenig zu hören. Erst in den ersten achtziger Jahren, anfangs des Jahres 1882, verlautete wieder, daß nunmehr seitens der Reichsregierung der Entwurf eines Auswanderungsgesetzes dem Reichstage vorgelegt werden werde; und im Jahre 1883 wiederholte sich diese Nachricht in den offiziösen Blättern. Nun wurde jedoch auch zugleich angedeutet, das es sich bei dem in Ausarbeitung befindlichen Gesetze nicht um den Schutz der Auswanderer in fremden Landen, sondern darum handeln werde, der leichtfertigen Auswanderung entgegen zu wirken. Es wurde hervorgehoben, daß, was den erstgenannten Punkt anbelange, der Gesichtspunkt als maßgebend betrachtet werde, daß, wer freiwillig dem Vaterlande den Rücken gezeigt habe, auf die Wohlthaten der vaterländischen Gesetzgebung keinen Anspruch mehr habe. Bezüglich der Mittel und Wege zur Einschränkung der leichtfertigen Auswanderung deutete man an, daß man darauf ausgehe, den Auswanderungslustigen zuvörderst die Erfüllung der ihnen obliegenden öffentlichen Verpflichtungen aufzuerlegen, daß sie insbesondere zur Respektierung der ihnen aus dem Gemeindeverbande, der Familienangehörigkeit, dem Dienst- oder Arbeitsvertragsverhältnis sich ergebenden Verbindlichkeiten angehalten werden sollten. Bisher waren Beschränkungen der Auswanderung auch seitens der Reichsgesetzgebung nur bezüglich der Wehrpflicht statuiert. Gegen den Bruch des Dienst- oder Arbeitsvertragsverhältnisses und die damit für die Dienst- und Arbeitgeber verbundenen Nachteile sicherten genügend die in den meisten Landesgesetzgebungen hiefür eingeführten Rechtsbehelfe, in Preußen das Zwangsverfahren zur Fortsetzung des Dienstes, der Antrag auf Bestrafung und die Verfolgung des Entschädigungsanspruchs. Um die Erfüllung dieser Verpflichtungen seitens der Auswanderungslustigen und der denselben sonst noch obliegenden Verbindlichkeiten, also etwa die Bezahlung der restierenden Staats- und Gemeindesteuern, die Sorge für arme Familienmitglieder, die der Betreffende zu unterstützen hat, zu erzwingen, noch neue Zwangsmittel im Wege der Reichs-

gesetzgebung aufzustellen, stieß mit Recht vielfach auf erhebliche Bedenken. Man machte geltend, daß diejenigen, die auf dem gewöhnlichen Wege auswanderten, die mit einem Agenten ordnungsmäßig kontrahierten, ihre Habseligkeiten veräußerten und namentlich diejenigen, welche mit Familie auswanderten, meistens allen ihren Verbindlichkeiten nachgekommen seien, daß diese Leute, welche meistens noch etwas besäßen, fast niemals „leichtfertig" auswanderten, daß dagegen „leichtfertig" die Einzelstehenden auswandern würden, die nur gerade soviel Geld hätten, um die Seereise zu bezahlen, daß diese aber auch größtenteils heimlich auswanderten, und daher den Behörden bezüglich der meisten jegliche Gelegenheit fehlen würde, sie zur Erfüllung irgend welcher Verpflichtungen anzuhalten. Bezüglich der andern aber erhebe sich das Bedenken, daß sie, sofern ihnen noch gesetzliche Verpflichtungen auferlegt würden, auch heimlich auswandern würden, daß sich also dadurch die heimliche Auswanderung noch vermehren würde, was aus andern Gründen nicht wünschenswert, während thatsächlich der beabsichtigte Erfolg, daß die Auswanderer ihre Verbindlichkeiten in der Heimat erfüllten, doch nicht erreicht würde. Die mannigfachen legislativen Vorverhandlungen über dieses in Aussicht gestellte Gesetz zogen sich nach den in die Öffentlichkeit dringenden Nachrichten während des ganzen Jahres 1883 hin, dann aber verlautete von einem solchen Reichsgesetz und überhaupt von einem die Auswanderungsverhältnisse regelnden Reichsgesetze nichts mehr in der Öffentlichkeit.

Die einzige praktische Manifestation dieser ganzen letzterwähnten Bewegung und der bezüglichen legislativen Erwägungen war der Zirkularerlaß des Preußischen Ministers des Innern an die Oberpräsidenten der östlichen Provinzen vom 16 November 1883, betreffend Maßregeln gegen Auswanderer in bezug auf die Erfüllung von öffentlichen und privatrechtlichen Verpflichtungen, in welchem auf die noch schwebenden legislativen Verhandlungen bezuggenommen und auf die inzwischen wiederholt aus den Kreisen der Arbeitgeber laut gewordenen Klagen über den erheblichen Schaden hingewiesen wurde, welchen dieselben dadurch erlitten, daß Personen, welche bei ihnen im Gesindedienste standen oder vertragsmäßig zu bestimmten Arbeitsleistungen verpflichtet waren, auswanderten, bevor sie die ihnen aus den betreffenden Verhältnissen erwachsenen Verpflichtungen erfüllt hatten. Um auf die Mittel hinzuweisen, durch welche die Interessen der Arbeitgeber derartigen Bestrebungen gegenüber durch die bestehende Gesetzgebung geschützt sind, und die Verwaltungsbehörden zu veranlassen, den betreffenden Verhältnissen ihre Aufmerksamkeit zuzuwenden und bei geeigneten Vorkommnissen vorzugehen, war diesem Erlasse ein Promemoria vom 4. Oktober 1883, welches der Justizminister in Erörterung dieser Frage vorzulegen Anlaß genommen hatte, als Anlage beigefügt. In diesem Promemoria war die Frage gestellt worden, in welcher Weise die Interessen ländlicher Arbeitgeber gegen den Vertragsbruch solcher Arbeitnehmer, welche im Begriffe stehen, nach Amerika auszuwandern, durch die bestehende Gesetzgebung geschützt seien, und diese Frage sodann dahin beantwortet, daß die Preußischen und Reichsgesetze der Dienstherrschaft drei Mittel darbieten, um einer solchen Vertragsbrüchigkeit entgegenzutreten oder sie auszugleichen, nämlich die drei bereits oben von mir erwähnten: das Zwangsverfahren zur Fortsetzung des Dienstes, den Antrag auf Bestrafung und die Verfolgung des Entschädigungsanspruchs, von denen das erste nur bei dem eigentlichen Gesinde anwendbar ist, von denen aber jedes Mittel einen so beschleunigten Betrieb zuläßt, daß es trotz der beabsichtigten und vielleicht nahe bevorstehenden Auswanderung Erfolg verspricht. Die Anwendung dieser Rechtsbehelfe und die näheren Vorschriften über dieselben sind in dem Promemoria sodann einer Erörterung unterzogen. Von allgemeinerem Interesse über die Grenzen des Einzelstaates Preußen hinaus ist nur die Besprechung der Mittel zur Sicherung des der Dienstherrschaft infolge des Vertragsbruches zustehenden Entschädigungsanspruches gegen die Dienstboten und Arbeiter, der wohl nach allen Partikularrechten begründet sein wird. Die Mittel hiefür bietet die Reichszivilprozeßordnung im Arrest und dessen Vollstreckung, der, sofern die Dienstherrschaft dem Amtsgerichte die Thatsache des geschlossenen und noch laufenden Dienstvertrages, das vorzeitige Verlassen des Dienstes oder die Gefahr eines solchen Vertragsbruches und die Höhe des Schadens sowie die Maßregeln, durch welche der Arbeitnehmer seine Auswanderung vorbereitet hat, glaubhaft macht, als dinglicher, wenn pfändbare Sachen noch zu erreichen sind, als persönlicher, wenn die Fortschaffung derselben bereits stattgefunden hat, angeordnet werden kann und zwar auch dann, wenn eine Lücke in der Glaubhaftmachung durch die in der Zivilprozeßordnung zugelassenen Mittel sein sollte, sofern von der Dienstherrschaft Sicherheitsleistung für die dem Gegner drohenden Nachteile angeboten wird; der Arrest ist in dem Augenblick, wo der Arrestbefehl zugestellt wird, vollstreckbar und gewährt daher eine schnelle Sicherung.

Diese Kundgebung war ja allerdings eine die Reichsgewalt nicht berührende, vielmehr eine rein einzelstaatliche, sie war aber der Vollständigkeit wegen und zur besseren Beleuchtung dieser ganzen Bewegung und aller stattgehabten Erwägungen hier mit zu besprechen. Seitdem ist von einer reichsgesetz-

Digitized by Google

lichen Regelung der Auswanderungsfrage nur wenig mehr verlautet und die neueren Ereignisse auf dem Gebiete der Kolonialpolitik scheinen diese Angelegenheit vorderhand ganz in den Hintergrund gedrängt zu haben, wiewohl sie doch eine dringende und das besondere Interesse der Reichsregierung erfordernde ist.

Die Gründe, welche hierfür sprechen, habe ich schon oben zu erörtern Gelegenheit gehabt. Es erübrigt jetzt nur noch, auf dieses vorläufige Ziel einer Deutschen Auswanderungsgesetzgebung kurz näher einzugehen, für das das Material und ersprießliche Vorarbeiten in den Landesgesetzgebungen, in den Arbeiten der Kommission des Bundeskanzlers, sowie in dem dem Reichstage vorgelegten Gesetzentwurfe und den Arbeiten der zur Beratung desselben eingesetzten Kommission gegeben sind. Es kann hier nicht in Frage kommen, positive detaillierte Vorschläge für ein zu erlassendes Deutsches Auswanderungsgesetz zu machen oder etwa einen formulierten Gesetzentwurf vorzulegen, sondern es kann sich lediglich darum handeln, die hauptsächlichsten Gesichtspunkte zu erörtern, welche für ein solches Gesetz als maßgebend zu betrachten sind.

Bei den Vorschriften über den Inhalt der Beförderungsverträge, die von den Unternehmern und Agenten zu führenden Register, über die Einrichtung des Schiffes, den mitzunehmenden Proviant, die vorzunehmenden Besichtigungen u. s. w. handelt es sich um Detail- und zum Teil thatsächliche Fragen. Das erforderliche Material für dieselben ist, wie schon aus dem hier Gegebenen hervorgeht, in hinreichendem Maße vorhanden. Eine Erörterung dieser Punkte in bezug auf ein zu erwartendes Gesetz kann füglich unterlassen werden. Die leitenden, grundlegenden Gesichtspunkte aber sind die Fragen nach Freigabe des Gewerbebetriebes oder Konzessionszwang, ferner unter welchen Bedingungen die Konzession zu erteilen, welchen Behörden die Erteilung derselben zu übertragen, welche Mittel gegen Versagung oder Zurücknahme der Konzession und für Beschwerden gegen Unternehmer und Agenten zu geben, welche Stellung der Reichsregierung zu überweisen, und welchen speziellen Behörden die besondere Aufsicht über das Auswanderungswesen anzuvertrauen ist. Diese Punkte werden noch einer kurzen Erörterung zu unterziehen sein.

Was die Frage, ob Freigabe des Gewerbebetriebes oder Konzessionszwang betrifft, so kann die Entscheidung für das letztere nach dem Vorbilde der meisten jetzt bestehenden Landesgesetze bei der Wichtigkeit des in Rede stehenden Gewerbebetriebes nicht zweifelhaft sei. Schwieriger ist die Frage, unter welchen Bedingungen die Konzessionen erteilt werden sollen. Hier wird es zunächst angemessen sein, als Voraussetzungen die Reichsangehörigkeit des zu Konzessionierenden und Wohnsitz desselben im Deutschen Reiche aufzustellen, und auch das von der Reichstagskommission ausdrücklich eingefügte Erfordernis des Besitzes der bürgerlichen Ehrenrechte wird man billigen können. Sodann wird es sich empfehlen, in die Konzessionsurkunden ausdrücklich diejenigen Länder beziehungsweise Häfen, nach welchen, und diejenigen Linien, auf welchen, beziehungsweise bei überseeischer Beförderung diejenigen Häfen, über welche der Betreffende zu befördern konzessioniert wird, aufzunehmen. Diejenigen Auswanderungsziele, nach welchen eine Beförderung von Auswanderern überhaupt nicht gestattet werden kann, sowie diejenigen Beförderungslinien, auf welchen eine solche nicht zugelassen werden kann, zu bezeichnen, wird zweckentsprechend der Reichszentralgewalt zu überlassen sein. Dem Bundesrate aber gerade diese Befugnis zu übertragen, möchte sich aus den von den Kommissaren des Reichskanzlers in der Reichstagskommission angeführten Bedenken nicht empfehlen; dagegen wird es vielleicht praktisch sein, die Frage in der Weise zu lösen, wie es die Kommission gethan hat, und dem Reichskanzler im Vereine mit dem Bundesratsausschusse für Handel und Verkehr diese Funktion zu übertragen. Über alle Häfen und nach allen Ländern, für welche solche Beförderungsverbote nicht ergangen, ist es dann den Unternehmern gestattet, Auswanderer zu befördern. Daß der Unternehmer diejenigen einzelnen Länder und Häfen, auf welche speziell sich sein Geschäftsbetrieb erstrecken soll, angibt, und daß diese Länder und Häfen in die Konzessionsurkunde des einzelnen Unternehmers aufgenommen werden, empfiehlt sich jedoch der besseren Kontrolle wegen zu verlangen. Irgend welche besondere, den Geschäftsbetrieb und das Handeln des Unternehmers einengende Beschränkung liegt in einer solchen Vorschrift nicht, da die Wahl der betreffenden Expedienten unter den Ländern und Häfen, für welche die Expedition überhaupt freisteht, dadurch in keiner Weise beschränkt wird, und es denselben ja auch freisteht, die Ziele und Linien, auf welche sich ihr Geschäftsbetrieb erstreckt, zu wechseln und dieselben innerhalb der gegebenen Grenzen zu vermehren Sie haben dieselben eben alsdann nur zur Aufnahme in die Konzessionsurkunde anzumelden. Diese Möglichkeit allerdings, in beliebiger Weise zu wählen und solche Änderungen in dem Geschäftsbetriebe vornehmen zu können, welche dann nur zur Aufnahme in die Erlaubnisurkunden anzumelden sind, müßte den Unternehmern gewahrt bleiben. Die Grenze für diese Freiheit ist ja auf der andern Seite immer durch die Bestimmung der Reichszentralbehörden über diejenigen Länder und Linien, über welche eine Beförderung nicht gestattet werden darf, gegeben, und die Kontrolle dafür, daß diese

Grenze eingehalten wird, darin zu finden, daß die betreffenden Angaben in die Konzession aufgenommen werden müssen. Die Bedürfnisfrage wird allerdings bei dieser Regelung nicht berücksichtigt, auf sie ist wohl aber auch, wie schon in den Motiven des dem Reichstage vorgelegten Entwurfes ausgeführt, nicht ein so großes Gewicht zu legen, da schon durch den Gang der wirtschaftlichen Verhältnisse das übermäßige Anwachsen der Zahl der Unternehmer und Agenten hintangehalten würde. Es wird demgemäß aber auch, wenn von der Bedürfnisfrage abgesehen wird, eine Erteilung der Konzessionen auf Zeit, etwa von Jahr zu Jahr, wie es jetzt in manchen Staaten geschieht, nicht beizubehalten, vielmehr, auch schon wegen der manigfachen Unzuträglichkeiten, die eine dabei entstehende Ungewißheit für einen so umfangreichen und solche Mittel erfordernden Geschäftsbetrieb wie den in Rede stehenden mit sich bringen würde, zu verwerfen sein.

Die Erteilung der Konzession wäre, wie dies sowohl der dem Reichstage vorgelegte Entwurf als auch der Kommissionsentwurf hatte, den höheren Verwaltungsbehörden der Einzelstaaten zu übertragen. Ein Grund, die Erteilung der Landesregierungen zu nehmen und der Zentralgewalt zu übertragen, liegt, wenn auch die Konzession Wirksamkeit für das ganze Reichsgebiet erhält, nicht vor.

Dagegen wird es angebracht sein, als zweite Instanz für die Entscheidung von Beschwerden über Versagung und Zurücknahme der Konzesion, die füglich zuzulassen sein werden, sowie nach Vorgang der Reichstagskommission als erste Instanz für Anträge auf Entziehung einer Konzession ein Organ des Reiches zu bestellen. Da es sich bei den in zweiter Instanz zur Entscheidung kommenden Sachen um eine Landesverwaltungsbehörde in erster Instanz handelt, kommt zunächst der Reichskanzler als höchste Verwaltungsinstanz und einzige Zentralstelle des Reiches in Betracht. Es kann aber in Frage kommen, ob nicht angemessener Weise, zumal hier wohl auch die Interessen und Wünsche verschiedener Einzelstaaten kollidieren können, auch hier wie bei der oben erörterten Frage der Bestimmung der Länder und Linien, bezüglich deren Konzessionen nicht erteilt werden sollen, die Mitwirkung des Ausschusses des Bundesrates für Handel und Verkehr zweckmäßig erscheinen möchte. Die Befugnis, die Beförderung nach einzelnen Ländern sowie auf einzelnen Linien zu untersagen, sollte die Reichsgewalt, wie ich bereits oben ausgeführt, auch haben. Neben dem aber erscheint es gerechtfertigt und angemessen, die gesamte Ausführung und den Erlaß der Detailvorschriften dem Bundesrate zu überlassen. Für eine hinreichende Einwirkung der Zentralgewalt auf die Auswanderungsverhältnisse und den Gewerbebetrieb der Unternehmer und Agenten würde dann wohl nach den verschiedenen Richtungen genügend gesorgt sein. Eine Einwirkung auf die Verhältnisse in den Hafenorten selbst würde ja daneben noch durch die Aufsicht seitens der Reichskommissare gegeben sein, bezüglich welches Institutes gegenüber dem jetzt bestehenden Zustande nur die eventuelle Bestellung mehrerer ins Auge zu fassen wäre, während die Funktionen die gleichen bleiben würden.

Für die lokale Aufsicht aber würde bei den durch den dem Reichstage vorgelegten Entwurf und den Kommissionsentwurf gleichmäßig vorgeschlagenen einzelstaatlichen „Behörden für das Auswanderwesen" stehen zu bleiben sein. Die diesbezüglichen in den Entwürfen enthaltenen Vorschriften beruhten auf den Vorschlägen der von dem Bundeskanzler 1868 eingesetzten Kommission und der in Anlaß des Berichtes derselben von den Ausschüssen des Bundesrates für Handel und Verkehr und für Seewesen geltend gemachten Auffassung. Dies gilt insbesondere auch dafür, daß von der Einsetzung besonderer Reichsbehörden in den einzelnen Hafenplätzen abgesehen wurde. Die Einsetzung solcher Behörden, ohne denselben bestimmte administrative Funktionen zuzuweisen, würde, wie zutreffend geltend gemacht wurde, nicht zweckmäßig sein, während die Übertragung administrativer Geschäfte an solche Behörden auf der andern Seite eine Konkurrenz mit lokalen und Landesverwaltungsbehörden zur Folge hätte, die zu schwierigen Kompetenzverhältnissen und mancherlei Unzuträglichkeiten führen müßte. Es erscheint daher als das Ratsamste, die unmittelbare Aufsicht über die Auswandererverhältnisse in den Hafenorten den Landesbehörden zu lassen und nur die Errichtung besonderer „Auswanderungsbehörden" zu diesem Zwecke, wie sie in Hamburg und Bremen schon bestehen, vorzuschlagen, über die dann die Reichskommissare und in letzter Linie der Reichskanzler eine allgemeine Aufsicht führen.

Die Ansichten über den besten und zweckmäßigsten Inhalt eines solchen Auswanderungsgesetzes können mannigfach verschieden sein und werden weit auseinander gehen. Es ist eine schwierige Frage, über die sich notwendig die verschiedensten Ansichten bilden müssen, wie die richtige Mitte zwischen einer berechtigten Freiheit des in Betracht kommenden Gewerbebetriebes und den Interessen der Auswanderer, sowie der in Anbetracht der Wichtigkeit gerade dieses Betriebes erforderlichen Aufsicht des Staates zu halten und wie die Interessensphären und die Kompetenz von Reich und Einzelstaat am billigsten und zweckentsprechendsten abzugrenzen seien. Es kann aber vorderhand genügen, wenn nur allseitig das Bedürfnis einer einheitlichen reichsrechtlichen Regelung des Auswanderungswesens

Digitized by Google

anerkannt wird, und die Absicht und der gute Wille vorhanden sind, eine solche Regelung herbei zu führen. Die Meinungsverschiedenheiten zwischen den in Betracht kommenden Faktoren werden sich dann gerade bei dieser Frage, sobald es zur Feststellung eines bezüglichen Gesetzes kommt, leicht abschwächen, und man wird sich mit dem Ganzen einverstanden erklären.

(Schluß.)

A. Altenberg.

Litteratur.

„Der Kongo und die Gründung des Kongostaates von Henry M. Stanley." Autoris. deutsche Ausg. Mit über 100 Abbild. u. mehreren Karten. 2. Bände. Leipzig 1885, F. A. Brockhaus.*)

Der Titel dieses Werkes sowie der Name des Verfassers werden allein schon die Sympathie und das ungeteilte Interesse der gebildeten Welt erwecken, denn wer hat nicht die Bildung des Kongostaates unter den Auspizien des hochsinnigen Königs der Belgier, dessen Bildnis auch, wie billig, dem Werke Stanley's die Weihe gibt, mit steigendem Interesse sich vollziehen sehen? Der kühne Verfasser hat durch sein Buch vor allem sich selbst und denjenigen seiner Gehilfen — wenn ich mich dieses Ausdrucks bedienen darf —, welche, angefeuert durch sein Beispiel, zur Erreichung seines großen Zieles das Ihrige nach Kräften beigetragen haben, ein bleibendes Denkmal gesetzt. Daß mitunter dem unbefangenen Leser das „Ich" des Verfassers zu sehr in Vordergrund tritt, darf nicht befremden, da doch er allein die Idee ins Leben gerufen hat und mit der ganzen Kraft seines Körpers und seiner Seele für sie eingetreten ist. Um Stanley's Bedeutung und Thätigkeit bei Erschließung des Kongobeckens in ihrem vollen Umfange ermessen zu können, genügt allein schon die Kenntnisnahme der in seinem Werke enthaltenen Instruktionen, die er verschiedenen Expeditionsführern erteilt hatte. Auf welche Strapazen, welch kühnen Streifzüge, welch eminente Beobachtungsgabe, welch tiefes Eingehen in die Sitten und Gebräuche der Eingebornen und hieraus entspringend auf welch wunderbaren Einfluß auf die letzteren lassen jene Instruktionen schließen! Niemals hätte Stanley seine kulturelle Mission in der Weise lösen können, wie er sie aufgefaßt, hätte nicht seiner physischen und moralischen Ausdauer, seinem klugen Zurechtfinden in den verwickeltsten Lagen ein unbegrenzter Einfluß auf die Häuptlinge sekundiert. Die Ereignisse bei Gründung der Station Vivi, der Straßenbau, welcher ihm den nom de guerre „Felsenbrecher" eingetragen, die Erklimmung des Njongenaberges, seine Verhandlungen mit den mächtigen, ebenso schlauen als habsüchtigen Häuptlingen Ngaljema und Makoko, deren Leute stets „mit dem Finger am Drücker" bereit standen und wobei man unwillkürlich an Cooper's spannende Indianerromane erinnert wird, fernerhin die Entdeckung des Leopold II.-See, die Gründung von Leopoldville und dergl. m. sind

„Alle anwesenden E…
Illustrationsprobe aus „Stanley…
Verlag von F. A. B…

beredte Zeugen seiner Thatkraft und seines Einflusses auf die Schwarzen. Das ganze Werk ist mit viel Verve geschrieben und entbehrt selbst nicht der dramatischen Färbung. Wie ergreifend schildert der Verfasser unter anderm seinen Zustand in einem anscheinend zum Tode führenden Fieberanfall! Wir erkennen ihn auch in seiner unermüdlichen Hingabe für die Sache, wenn er uns erzählt, wie er, in hochgradigem Fieber liegend, genau seinen Zustand beobachtet habe, um die geringste Pause zur Weiterarbeit an seinem Werk auszunutzen.

Die ersten Seiten sind der Entdeckung und politischen Geschichte des Kongo gewidmet, hieran reiht sich ein Nachtrag zu Stanley's früherem Werk „Durch den dunklen Weltteil", worin er gleichsam die Präliminarien zur Entstehung der Association Internationale Africaine schildert. Hierauf geht er zu seiner ersten Verbindung mit dieser Gesellschaft über und erzählt in lebhafter, fesselnder Sprache seine zahlreichen Entdeckungen und Gründungen. Die Verträge, welche er nach seiner Rückkehr nach Vivi im März 1884 mit den Häuptlingen abschließt, sind die errungenen Lorbeeren, auf welchen der seltene Mann aber nicht auszuruhen gedenkt, sondern welche ihn zu neuen Erfolgen anspornen sollen. Die Schilderungen sind durch eine Menge Illustrationen und kleine in den Text eingestreute Croquis ergänzt und erläutert, überdies sind dem II. Bande zwei große, schön ausgeführte Karten bei-

*) Siehe auch 11. Heft, S. 370.

Digitized by Google



erloren die Fassung."

die Gründung des Kongostaates."

)zig. (Siehe S. 591.)

gefügt, welche ein vollkommenes Bild von der topographischen Beschaffenheit des Kongostaates liefern. An verschiedenen Stellen, besonders in der ersten Hälfte des Kapitels „Europäer in Afrika" (dessen zweite Hälfte übrigens den verdienstvollen Mitstreitern volle Anerkennung widerfahren läßt), erfahren wir, daß der Verfasser nicht immer ausschließlich mit der Natur, dem Klima und den Eingebornen des schwarzen Weltteils zu kämpfen hatte, sondern auch mit seinen weißen Untergebenen, welche allerdings mitunter seltsame Ansprüche erhoben haben müssen. Beherzigenswert sind das Kapitel über das Klima und die hierauf bezüglichen Verhaltungsregeln, ebenso beachtenswert die Statistik über Temperatur, Regenfall u. dergl. Eine Art Resümee, „der Kern des Ganzen", schließt die Schilderungen. Stanley faßt hier die Nutzbarmachung des Bodens, schon vorhandene oder noch zu erzeugende Bodenprodukte, den Bau von Eisenbahnen, Kanälen und Straßen ins Auge und fügt seinen Vorschlägen eine Tabelle über die gegenseitigen Entfernungen der einzelnen Stationen resp. nennenswertesten Negerniederlassungen hinzu.

Als Anhang figurieren die Verhandlungen und Protokolle der Berliner Kongokonferenz. Auch wir schließen diese Besprechung mit den Schlußworten des Verfassers: „Finis coronat opus."

A. Freih. v. Moltke.

Mit welcher Geistesgegenwart, Ruhe und Entschlossenheit sich Stanley in kritischen Momenten bewiesen, geht aus folgender Episode hervor, die wir aus dem vorstehend besprochenen Werke schöpfen, um unsern Lesern zugleich eine Probe der überaus fesselnden Darstellungsweise des großen Afrika-Pioniers zu geben.

* * *

Frei von allen Sorgen und, soviel ich wußte, mit der ganzen Welt in Frieden, wollte ich mich später zur Ruhe begeben, als ein Bote Makoko's dringend um Einlaß in mein Zelt bat und mir eine Nachricht überbrachte, welche für den nächsten Morgen Schwierigkeiten und vielleicht Krieg in Aussicht stellte.

„Makoko", erzählte er, „schickt mich, um dir mitzuteilen, daß Ngaljema und alle Häuptlinge von Ntamo mit etwa 200 Gewehren im Dorfe eingetroffen sind. Ngaljema hat bereits versucht, Ngamberengi, Kimpalampala und andre zur Beihilfe zu veranlassen, und auch Makoko aufgefordert, ihn im Kampf gegen dich zu unterstützen und dich zurückzutreiben. Er sagt, er will weder dich, noch einen andern weißen Mann in seiner Nähe haben, weil kein Bakongohändler je wieder zu ihm kommen würde, wenn du bliebest. Makoko schickt mich aber, um dir zu sagen, daß du in Frieden schlafen kannst, und wenn Ngaljema den Kampf beginnt, wird er den Weg zwischen hier und Kintamo abschneiden und dir morgen mit seinen Gewehren helfen."

Das waren nicht sehr angenehme Nachrichten, die keineswegs dazu dienten, mich in sanften Schlummer und ruhiges Vergessen einzuwiegen. Daß Ngaljema 18 km so rasch zurückgelegt hatte und so plötzlich erschien, deutete darauf hin, daß seine Absicht ernst und sein Entschluß, meine soeben vollerblühten Hoffnungen auf eine friedliche Lösung der Angelegenheit zu zerstören, ein unbeugsamer war.

Der folgende Tag, Dienstag, 8. November, begann mit triefendem Regen, doch brach die Sonne gegen 10 Uhr durch und der Tag versprach schön zu werden.

Ngoma's Dorf, in dessen Nähe das Lager aufgeschlagen war, liegt auf einem schmalen, aber ebenen Ausläufer der östlichen Abhänge des Ssumbiberges, von denen noch mehrere ähnliche Rücken hervorragen, die durch bewaldete oder mit Unterholz bedeckte Schluchten — die Betten kleiner kristallheller Ströme — von einander getrennt werden. Auf dem, dem unsrigen zunächst gelegenen Ausläufer stand das Residenzdorf Makoko's, und wir erwarteten deshalb aus dieser Richtung das Herannahen Ngaljema's, das freilich, wenn erst die offenen Feindseligkeiten erklärt waren, ohne das Risiko vollständiger Vernichtung für ihn gänzlich unmöglich war, falls wir ihn beim Wort nehmen wollten. Ngaljema, obgleich ein Barbar, war jedoch viel zu schlau, um seine Operationen auf diese Weise zu beginnen, viel wahrscheinlicher war, daß er im Vertrauen auf die frühere Brüderschaft und das gegenseitige Austauschen von Höflichkeiten, mit lächelndem Gesicht die brüderliche Liebe zur Schau tragend, zur prahlerischen und lärmenden Begrüßung ins Lager kommen und uns beim geselligen Trinken des Palmweins zu überraschen hoffen würde.

Digitized by Google

Ich ließ daher meinen Leuten durch meinen

Zeltdiener sagen, sie sollten sich am äußersten Ende des Ausläufers, wo sie von etwaigen Spionen auf Makoko's Hügel nicht gesehen werden konnten, versammeln, und begab mich wenige Minuten später selbst dorthin, um mich zu überzeugen, daß sie auch wirklich alle am Platze seien.

Die Instruktionen, welche ich ihnen erteilte, waren nur kurz, damit sie dieselben besser im Gedächtnis behalten könnten:

„Gehe jeder von euch in seine Hütte und lege den Patronengürtel um; achtet alle darauf, daß die Taschen mit Patronen gefüllt sind. Legt eure Gewehre unter die Schlafmatten oder Grasbetten. Ihr alle, mit Ausnahme von Susi's (20) Leuten, verteilt euch dann in dem Busch auf dieser Seite des Hügels. Einige legen sich im „En Avant" auf dem Wagen, andre hinter meinem Zelt, ein Dutzend im Vorratszelt nieder, und einige bleiben als angeblich Kranke in den Hütten. Einerlei wieviel Leute ins Lager kommen oder was ihr hört, ihr dürft euch nicht von der Stelle rühren, bis ihr den Gong hört. Aber wenn ihr den Gong hört, dann springt alle auf, ergreift eure Gewehre, stürzt, wie Verrückte schreiend, herauf und schwingt die Gewehre so wütend, wie die Ruga-Ruga von Unjamwesi! Habt ihr verstanden?"

„Inschallah!" riefen sie.

Susi's Abteilung mußte sich dagegen auf dem offenen Terrain niedersetzen und eine gleichgültige, indolente Haltung annehmen.

Eine Viertelstunde später sah ich eine lange Reihe von Männern an Makoko's Hügel nach dem zwischenliegenden Thale hinabsteigen; ich zählte im ganzen 197 Personen jeglichen Ranges in der Expedition Ngaljema's. Trommeln, Trompeten und Eingebornenmusik kündigten an, daß der Häuptling in großem, feierlichem Staatsaufzuge komme. Noch ehe die Eingebornen sich auf unserm Hügel zeigten, hatte ich mich auf einen Stuhl vor mein Zelt gesetzt und ein Buch ergriffen, doch blickte ich zuvor umher und bemerkte, daß das Lager bis auf einige Sansibarer, die anscheinend halb im Schlafe lagen und ihre Rollen fast zu gut spielten, gänzlich verlassen war.

Unter dem Schirm meiner Mütze hervor alles aufmerksam beobachtend, bemerkte ich den raschen Blick, welchen die herankommenden Eingebornen in dem anscheinend einsamen Lager umherwarfen; als etwa der dritte Teil des Zuges dasselbe betreten hatte, stand ich auf, weil die näherkommende nicht unharmonische Musik andeutete, daß auch Ngaljema nun nicht mehr fern sei.

Ich schritt den Eingebornen entgegen, begrüßte Ngaljema, als dieser erschien, in der zuvorkommendsten Weise und wandte mich scheinbar strenge an Susi, um ihn auszuschelten, daß er nicht Matten, Sonnensegel u. s. w. für meine lieben Brüder und Freunde aus Kintamo ausgebreitet habe.

Ngaljema runzelte die Stirn und erwiderte mein Willkommen so steif und unbrüderlich wie nur möglich, während ich that, als wäre ich bereit, mich mit unwiderstehlicher Liebe in seine Arme zu stürzen. Makabi war kalt und zurückweisend, Mubi ernst und trotzig, Gantschu sah aus wie ein junger Leopard, der Blut lecken möchte, und der junge Endjeli benahm sich, als wenn er plötzlich mannbar geworden wäre, und äffte die andern Häuptlinge nach.

„Kommt, meine Brüder und Freunde, setzt euch. Susi, sage Ngaljema durch Endjeli, der die Kikongosprache gut versteht, wie sehr ich mich freue, sie alle zu sehen. Obgleich ihr Besuch sehr plötzlich ist, so erkenne ich doch die freundliche Absicht an, in welcher sie so weit gekommen sind, um Bula-Matari zu begrüßen."

Susi, ein sehr gescheiter Bursche, ging vorzüglich auf den von mir erdachten und jetzt ausgeführten Scherz ein, hat das Willkommen aber sicherlich nicht in so übertriebener Weise verdolmetscht, wie ich es scheinbar aussprach.

Die Häuptlinge, deren Augen beständig von dem Boot, dem Kessel und den Maschinen nach den Zelten wanderten, tauschten in leiser Rede ihre Ansichten aus und schienen es kaum der Mühe wert zu halten, mich zu beachten, bis Ngaljema plötzlich seinem Sohne Endjeli in der Kitekesprache sagte, was dieser Susi und mir in Kikongo übersetzte:

„Ich bin von Kintamo gekommen, um meinen Bruder zu besuchen. Möge er mir sagen, weshalb er hierhergekommen ist."

Ihm den mit Messing beschlagenen Stab zeigend, erwiderte ich: „Dieser hat mich hergeführt. Ich habe genau gethan, was du von mir verlangtest."

In diesem Augenblick kam ein zweiter Trupp Eingeborner, Makoko's Leute, ebenfalls mit Gewehren bewaffnet, auf einem andern Pfade die Schlucht herauf und nahm, getrennt von der großen Macht Ngaljema's, Platz.

Das Erscheinen dieser Kriegsmacht veranlaßte Ngaljema, die Geschichte seiner Bekanntschaft mit mir vom Jahre 1877 an zum besten zu geben. Er bezweckte damit offenbar seinen eignen Vorteil, da die Wambundu ihn der Absicht beschuldigten, die Stellung als Fremder, dem nur der Aufenthalt auf ihrem Gebiet zum Zwecke des Elfenbeinhandels gestattet worden war, überschreiten zu wollen. Er schloß seine Rede mit folgenden peremtorischen Worten:

„Nun, mein Bruder ist falsch berichtet worden und hat mich mißverstanden. Wir Bateke sind Fremde auf dieser Seite des Flusses und leben hier nur des Handels wegen. Die Basombo und die Bakongo sind unsere Kunden. Wir haben nichts gegen den Handel mit weißen Männern einzuwenden, wenn sie des Handels wegen kommen; wir glauben aber nicht, daß du des Handels wegen kommst, und deshalb darfst du nicht nach Kintamo gehen. Mein Bruder muß deshalb denselben Weg, den er gekommen, wieder zurückkehren, wenn er nicht hier bei Makoko bleiben will. Ich habe gesprochen."

Ich erwiderte durch den Dolmetscher:

„Ich bin kein kleiner Knabe, Ngaljema, und ich will nicht viele Worte machen. Du selbst hast mich bis hierher gebracht. Makoko will mir Land in der Nähe von Kintamo geben, und auf diesem Lande will ich meine Stadt bauen. Ich weiß jetzt etwas von dieser Gegend. Das Land gehört nicht dir, daß du es weggeben kannst. Beruhige dich deshalb. Ich habe nur eine Zunge, und wenn Makoko mich nach Kintamo führen will, dann werde ich mit ihm gehen und dort eine schöne Stadt bauen, wo du, wenn du willst, mich besuchen kannst; wenn nicht, nun, dann bleibe fort. Ich habe gesprochen."

„Bula-Matari spricht gut," entgegnete er spöttisch. „Wir wissen, daß die weißen Männer klug sind, aber Kintamo ist noch weit, und auf dem Wege sind Ngaljema und Makabi und Mubi und viele andre Häuptlinge, und die Leute, die du hier siehst, sind nur wenig zahlreich, aber sie wissen zu schießen. Wie will Bula-Matari mit den wenigen Leuten, welche er hat, nach Kintamo gelangen?"

Den Ton meines Freundes nachahmend, ant-

Digitized by Google

wortete ich: „Ja, die weißen Männer sind klug, und ich glaube, Ngaljema wird das binnen kurzem auch sagen. Ngaljema hat, wie ich sehe, viele Männer und Gewehre, aber Ngaljema ist mit allen seinen Leuten nicht im Stande, jenen Wagen nach Kintamo zu bringen; und dennoch habe ich, wie du bemerkst, viele Berge und Thäler bis hierher überschritten, und in derselben Weise werde ich Kintamo erreichen. Aber, mein Freund, laß uns nicht streiten. Warte es ab und sieh selbst. Ich könnte, wenn ich wollte, heute in Kintamo sein, aber ich will mir Zeit dazu lassen. In der Zwischenzeit beruhige dich."

Nun folgte eine ernstliche Beratung unter den Bateke, die mit leiser Stimme sprachen, doch wurde ein- oder zweimal eine heftigere Diskussion laut. Mittlerweile betrachtete ich mir die Versammlung; es waren größtenteils hübsche Leute, die sich aber mit den gelben, weißen und schwarzen Klecksen, Punkten und dickern und feinern Linien im Gesicht und auf dem Körper ein abscheuliches Aussehen gegeben hatten. Mit Ausnahme derjenigen, welche die Munition trugen — Pulverflaschen und kleine Stücke Eisen und Kupfer —, waren alle mit Musketen bewaffnet.

Plötzlich fragte Ngaljema, nachdem die in einer Gruppe zusammensitzenden Häuptlinge ihre flüsternde Beratung beendet hatten: „Was für schöne Sachen aus dem Lande des weißen Mannes hat mein Bruder für mich mitgebracht, seitdem ich ihn gesehen habe?"

Offenbar glaubte Ngaljema, ich sei seit meinem Abmarsche von Mfwa an der Küste gewesen; ich erwiderte jedoch einfach:

„Komm in mein Zelt und sieh selbst."

Ngaljema und sein Sohn Endjeli, sowie Gantschu und andre sprangen auf und folgten mir nach dem Zelte. Hier besichtigten sie eine Partie rotes Wollzeug, bunte Tücher und einen Stapel von mit Figuren durchwebten Decken und ließen mit lüsternen Blicken einige lackierte Blechkästen und eiserne Kistchen von Hand zu Hand gehen; als Ngaljema seine Neugier auf das gründlichste befriedigt und ein Quantum Waren im Werte von 138 £ für seinen eignen Bedarf ausgesucht hatte, erklärte er:

„Ich will diese Waren nehmen, aber nur unter der Bedingung, daß du bleibst, wo du bist. Du mußt dich darin fügen, daß du nicht nach Kintamo kommen kannst. Die Häuptlinge wollen es nicht. Wenn du dies nicht versprichst, dann muß es Krieg geben und ich kann nicht länger dein Freund sein. Nun, was sagst du darauf?"

„Es ist nutzlos, Ngaljema", entgegnete ich, „noch weiter darüber zu sprechen. Füge dich darein, daß ich nach oder in die Nähe von Kintamo kommen werde. Alle Wambundu sind damit einverstanden. Du gibst zu, daß du kein Recht an das Land hast, daß ihr — du und die Bateke — Fremdlinge seid, daß die Wambundu die Eigentümer des Landes sind. Wie kannst du verhindern, daß die Wambundu mit ihrem Lande machen, was sie wollen?"

„Das Dorf Kintamo gehört aber mir", antwortete er. „Ich und meine Leute haben es gebaut."

„Das ist alles ganz gut. Ich verlange dein Dorf nicht. Ich will nur in die Nähe des Flusses gelangen und mein eigenes Dorf bauen, wohin viele weiße Männer kommen werden, um Handel zu treiben. Die weißen Männer werden dir keinen Schaden zufügen, und dir kann es gleichgültig sein, wem du dein Elfenbein verkaufst."

„Genug, genug!" schrie er. „Ich sage dir zum letztenmal, daß du nicht nach Kintamo kommen sollst. Wir wollen keine Weißen in unsrer Mitte haben. Laß uns gehen, Endjeli!"

Mit diesen letzten Worten schob er die Thür des Zeltes beiseite und schritt hinaus, während die unterdrückte Leidenschaft deutlich in seinen Zügen zu lesen stand. In der Nähe des Zeltes einen Augenblick unschlüssig stehen bleibend, entdeckte er den großen chinesischen Gong, der an einer von zwei gabelförmigen Stangen getragenen Brechstange hing.

„Was ist das?" fragte er, auf den Gong zeigend.

„Ein Fetisch", erwiderte ich bedeutungsvoll.

Sein Sohn Endjeli, der weit gewitzigter zu sein schien als der Häuptling, flüsterte diesem zu, er glaube, es sei das eine Glocke, worauf Ngaljema rief:

„Bula-Matari, schlage dies; laß mich es hören."

„O, Ngaljema, ich darf nicht; es ist der Kriegsfetisch!"

„Nein, nein", erklärte er ungeduldig. „Schlage es, Bula-Matari, damit ich den Klang höre."

„Ich darf nicht, Ngaljema. Es ist das Zeichen zum Kriege. Es ist der Fetisch, der die bewaffneten Männer herbeiruft; es würde zu schlimm sein."

„Nein, nein, nein! Ich fordere dich auf zu schlagen. Schlage es, Bula-Matari", wiederholte er nochmals, in kindischer Ungeduld mit dem Fuße stampfend.

„Gut denn", entgegnete ich, den Klöppel in die Hand nehmend. „Aber bedenke, daß es ein böser Fetisch, der Fetisch des Krieges ist." Und während ich den Schlägel hoch hob, fragte ich nochmals: „Soll ich jetzt schlagen?"

„Schlage, ich sage dir, schlage!"

Mit aller Kraft schlug ich auf den Gong; der laute glockenähnliche Ton klang bei dem allgemeinen Schweigen, welches während unsrer Unterredung unter den aufmerksamen Begleitern Ngaljema's und auf dem ganzen Schauplatze herrschte, schon äußerst beunruhigend; aber als die rasch aufeinanderfolgenden Schläge auf den Gong fielen, glaubten sie den Donner zu hören. Noch hatten sie sich nicht von ihrer ersten Überraschung erholt, als sie Menschengestalten über den gerade über ihrem Kopfe befindlichen Bord des „En Avant" springen sahen, aus meinem Zelte das Kriegsgeschrei in ihr Ohr schallte, und in der schwarzen Schlucht hinter ihnen ein Strom wütender Wahnsinniger aus dem Erdboden hervorzubringen schien. Das Vorratszelt war in heftiger Bewegung und stürzte schließlich zusammen, und aus dem Innern sprang eine Horde Dämonen heraus, einer anscheinend noch wilder als der andre. Die einzelnen trägen, verschlafenen Männer wurden zu Wüterichen, aus allen Hütten, unter den Schlafstellen strömten die bewaffneten Krieger hervor, sodaß die von panischem Schrecken ergriffenen Eingebornen glaubten, Himmel und Erde seien in Bewegung gesetzt, um die beständig zunehmende Zahl der Tod austeilenden Krieger noch zu vermehren. Alle anwesenden Eingebornen, ob Freund oder Feind, verloren vor dieser fürchterlichen Szene die Fassung; die noch sitzenden Krieger ließen ihre Gewehre im Stich, sprangen auf und ergriffen vor dieser seltsamen Sündflut die Flucht, die Munitionsträger warfen ihre Flaschen fort, sodaß dieselben zerbrachen und das Pulver und die Metallstückchen

Digitized by Google

über den Erdboden zerstreut wurden, und Ngaljema stand stumm und starr vor Schrecken, wie vom Schlage getroffen. Ihn bei Arm fassend, sagte ich sanft zu ihm:

„Fürchte dich nicht, Ngaljema. Bedenke, daß Bula-Matari dein Bruder ist. Stelle dich hinter mich, ich werde dich schützen!"

Vor mir schrien und wüteten die Sansibarer, indem sie gellendem Kreischen drohend ausriefen:

„Ha, ha, Ngaljema! Du bist gekommen, um mit Bula-Matari zu kämpfen. Wo sind deine Krieger, Ngaljema?"

Unbarmherzige, blutdürstige Wut könnte kaum natürlicher dargestellt werden, als wie es von meinen schwarzen Schauspielern bei dieser so plötzlich improvisierten Szene geschah. Ihre scheinbare Raserei streifte fast an Wirklichkeit, und wäre ich nicht in das Geheimnis eingeweiht gewesen, so würde auch ich mich haben täuschen lassen; die Tapferkeit, mit welcher ich meinen armen Bruder verteidigte, der mich mit beiden Händen um den Leib gefaßt hielt und von einer Seite zur andern tanzte, um den wütenden Streichen der wie Wahnsinnige ausschauenden Krieger zu entgehen, während der junge Endjeli sich an seinem Vater festhielt und dessen Bewegungen mitmachte, erinnerte mich an das längst vergessene Spiel „Henne und Küchlein", mit welchem wir in der Schule die Freistunden hinzubringen pflegten.

„Rette mich, Bula-Matari, laß sie mir nichts thun!" schrie Ngaljema. „Ich habe keine böse Absicht gehabt."

„Halte dich fest, Ngaljema; halte dich gut an mir fest. Ich werde dich verteidigen, fürchte nichts. Kommt nun, kommt alle! Ah, ha!"

Das Lager war fast leer von unsern Besuchern, welche größtenteils die Munition zurückgelassen und die Gewehre über den Boden verstreut hatten. Die Posse war ausgezeichnet zu Ende gespielt worden.

„Genug, Leute; stellt euch auf und Stillgestanden!" schrien Susi und die andern Aufseher, und die gehorsamen, gut einexerzierten Burschen kamen sofort zusammen und stellten sich mit der Präzision alter gedienter Soldaten mit „Gewehr über" auf. Als Ngaljema dann, von diesem neuen Schauspiel und der veränderten Szene aufs höchste überrascht, mich los und die Arme sinken ließ, faßte ich ihn bei der Hand und fragte mit gewinnendem Lächeln:

„Nun, Ngaljema, wie denkst du jetzt über den Fetisch des weißen Mannes?"

„O, ich habe mich nicht gefürchtet; glaubst du das? Sieh, meine Leute sind alle davongelaufen. O, die Feigen! Nur Endjeli und Gantschu sind bei mir geblieben. Aber sage mir, Bula-Matari, woher sind alle diese Leute gekommen?"

„O, das ist der böse Fetisch, von dem ich dir gesagt habe. Willst du noch mehr sehen? Komm, ich will den Gong nochmals schlagen, vielleicht ist die nächste Szene noch wunderbarer als die erste."

„Nein!" kreischte er und legte die Hand auf meinen Arm. „Nein, nein, berühre es nicht. O, das ist gewiß ein böser Fetisch", fügte er ernsthaft hinzu, die runde unschuldige Oberfläche des Gongs mit Kopfschütteln betrachtend.

„Nun, blicke nochmals jene Leute an, Ngaljema", sagte ich, auf die lächelnden Gesichter meiner Arbeitersoldaten deutend.

„Achtung! Augen rechts! Vorwärts marsch, ihre alle, und ruhig, kein Geräusch; legt eure Gewehre fort und gehe jeder wieder an seine Arbeit. Vorwärts marsch!" Damit setzte sich die Truppe in Bewegung und verschwand; Ngaljema begann wieder Mut zu fassen, und Endjeli und Gantschu schrien und riefen, die Flüchtigen sollten wieder herbeikommen. Nach einer halben Stunde waren alle wieder im Lager und unter allgemeiner lärmender Heiterkeit, bei welcher Ngaljema's lautes Lachen dasjenige aller übrigen übertönte, erzählte der eine dem andern seine persönlichen Erfahrungen und Beobachtungen. Dann wurden Boten zu Makoko und Ngouna geschickt, um große Kürbisflaschen mit Palmwein zu holen; andre mußten Ziegen, Schweine und Bananen herbeischaffen, die ich erhielt, während beim Palmwein getreue Brüderschaft und ewiger Frieden geschworen wurde, wobei die tapfern Krieger Ngaljema's die muntern Burschen Bula-Matari's in brüderlicher Weise umarmten. Auch die Europäer, die „Söhne" des alten Bula-Matari, die diesem, einem Manne, der nie verheiratet war und sich auch höchst wahrscheinlich nie verheiraten wird, alle Ehre machten, wurden von ihren leidenschaftlichen Brüdern aus Kintamo in übertrieben zärtlicher Weise belagert. Als ich Makoko, der nach allgemeiner Ansicht der älteste Mann des Landes sein soll, um seine Ansicht über die Szene fragte, erklärte er, „er habe nie einen solchen Tag wie diesen erlebt".

Noch vor Abend kehrte Ngaljema, bei weitem klüger als vor seinem Kommen, mit seinen Leuten nach Kintamo zurück, und ich blieb allein mit der Erinnerung an den ersten praktischen Scherz der Expedition, der alle, die daran beteiligt gewesen waren, aufs beste unterhalten hatte.

Redaktionelle Korrespondenz.

Dr. Schweinfurth über die zivilisatorische Aufgabe in Afrika.

Die „Times" brachte jüngst ein Schreiben, das Dr. Schweinfurth an den Sekretär der British and foreign Anti-Slavery Society in London gerichtet hatte. Diese von letzterem als höchst bedeutungsvoll erachtete Zuschrift ward aber von ihm nur im Auszuge veröffentlicht und sind wir daher Herrn Prof. Dr. Schweinfurth sehr dankbar, daß er die Freundlichkeit hatte, uns für die Wiedergabe seines Schreibens außer einigen Ergänzungen resp. Berichtigungen noch ausführlich seine Gesichtspunkte in der hochwichtigen Frage zu entwickeln.

Wir pflichten vollkommen den hervorragenden Anschauungen unsers hochverehrten Mitgliedes und des gründlichen Afrikakenners bei, der die Wohlfahrt der Eingeborenen nicht in ihrer plötzlichen Gleichstellung mit dem über ihnen geistig so hoch stehenden Weißen erblicken kann, sondern vielmehr in einer allmählichen Erziehung, in welcher die Hörigkeit ein wichtiges und allseitig segensreiches Übergangsstadium bilden dürfte.

Die Redaktion.

Der erwähnte Brief lautet in der Übersetzung:

„Ihr Bericht von der großen Anti-Sklaverei-Versammlung im Mansionhouse am 22. Juli ist der Aufmerksamkeit der Bewohner von Kairo und Alexandrien nicht entgangen. Die hiesigen Zeitungen haben den Beschluß zum

Digitized by Google

Abdruck gebracht, der auf der Versammlung angenommen und vom Lordmayor an den Marquis von Salisbury geschickt wurde, bezüglich des englisch-egyptischen Vertrags vom August 1877. Die heutigen Staatsmänner haben ein sehr kurzes Gedächtnis und es ist nötig, sie dann und wann an ihre feierlichsten Abmachungen zu erinnern.

Welch grauenvolle Ausfichten eröffnen sich in den Gegenden des oberen Nils! Lupton Bey, ein Gefangener in der Gewalt des (inzwischen verstorbenen) Mahdi, hat längst den niederträchtigen Fakis Platz gemacht und diese nehmen nun schreckliche Vergeltung für die Verluste, die sie im Bahr-el-Ghasal zur Zeit Gessi's erlitten. Das ganze Land ist jetzt den Sklavenhändlern überliefert. „Allgemeiner Ausverkauf! Kommt und kaufet!" so heißt die Losung. Wie wird dies enden! Wenn man an die Enthüllungen in Gordon's letzten Tagebüchern denkt, so bemächtigt sich unser eine wahre Verzweiflung. Zum Beispiel, Seite 534 schreibt ein Faki (Karam Allah) an den Mhadi „im Namen Gottes, des Barmherzigen, des Allerbarmers" folgendermaßen: Ich habe die Ehre Euch mitzuteilen, daß wir eine große Anzahl weiblicher Sklaven als Beute gefangen haben und daß bereits etwa 1 360 Stück Sklaven nach Schaka gesandt wurden. . . . . Auch sind alle Fakis, unsere Bundesgenossen, in die verschiedenen Seribas*) verteilt, um die Beute zu sammeln und, so Gott will, wird alles, dessen man habhaft werden kann, in Posten, wie man sie erbeutet hat, nach Schaka geschickt werden." Welch ein schreckliches Volk!

Da nun Emin Bey auch das Land geräumt hat, so wird der ganze obere Nil auf Gnade und Ungnade den Anhängern des Mahdi überliefert worden sein.

Wie fürchterlich wird die Rache sein, welche diese Fakis für ihre verzweifelten Kämpfe mit Gessi fordern.

Die Bewohner dieser Länder hatten in den letzten Jahren erhebliche Fortschritte in der Gesittung gemacht, denn bei gewissenhafter Überwachung von seiten der europäischen Gouverneure, wie zum Beispiel Emin Bey's, war der Charakter der Egyptischen Herrschaft geregelter und menschlicher geworden, als zu meiner Zeit.**)

Jetzt jedoch ist dieser Fortschritt verloren. Jeder Sklavenjäger, ja jeder Araber überhaupt, vom Nil bis zum Niger, von Lagos bis Sansibar sollte als Feind der menschlichen Gesellschaft erklärt werden. Diese Auffassung sollte jeder zivilisierten Macht zur Richtschnur dienen."

*) „Seriba" ist die Bezeichnung für vermittels eines Pfahlwerks befestigte Dörfer. Die Red.

**) Dr. Schweinfurth hatte hierbei auf die Sicherheit hingewiesen, mit welcher Dr. Junker sich so ungestört und frei in den verschiedenen Gebieten der Niamniamländer zu bewegen vermochte.

Dr. Schweinfurth bespricht ziemlich eingehend die Aussichten der neuen Deutsch-Ostafrikanischen Gesellschaft, deren Direktor,*) in Begleitung seiner Frau, einer Engländerin, er kürzlich in Alexandrien getroffen hatte. Ungeachtet der Zweifel und des Belächelns,**) womit ein Teil der deutschen Presse sich dieser Körperschaft gegenübergestellt hat, glaubt doch der Schreiber, daß unter guter Geschäftsführung die Gesellschaft fähig sein wird, einen regelrechten Handel und höhere Gesittung in jenen Teil von Afrika einzuführen. Er hält dafür, daß England das Unternehmen der deutschen Gesellschaft unterstützen sollte, und er stellt die Anforderung an die Anti-Sklaverei-Gesellschaft, dem Unternehmen Unterstützung zu gewähren. Seiner Meinung nach hätte England nichts von der Konkurrenz der deutschen Forscher zu fürchten, „denn," sagt er in bezug auf Baumwollenstoffe, „die Allmacht Englands wird auch dort noch herrschen in derselben Weise, wie es in der ganzen Welt geschieht." Er glaubt, daß die Deutschen in der Ausbreitung des Handels demselben vielmehr behilflich sein werden, indem sie neue Wege öffnen, indem sie die Einwohner auf eine höhere Stufe der Gesittung führen und indem sie sie lehren, sich mit englischen Baumwollenstoffen zu bekleiden.

Dr. Schweinfurth fährt fort: „Die von der Deutsch-Ostafrikanischen Gesellschaft aufgestellten Grundsätze haben meine volle Zustimmung, und ich glaube, sie werden auch sicherlich die der Anti-Sklaverei-Gesellschaft finden. Es ist wahr, es wird schwer halten, sie in Wirklichkeit anzuwenden, ja vielleicht werden sie sich überhaupt nicht vollkommen verwirklichen lassen; aber der Versuch wird allein schon ein ungeheurer Gewinn für die Menschheit sein, denn es ist geboten, mit Donnerstimme in das Ohr namentlich der gegenwärtigen Generation zu rufen, daß es noch Ideen gibt, die sich nicht in Gold oder Silber übersetzen lassen; es gibt ewig währende Rechte, gültig

*) Dr. Schweinfurth hatte nur des Führers einer Abteilung Erwähnung gethan, des Leutnants Quehl, der sich mit Dr. Hendschel ꝛc. nach der Station Mukondowa, am Flusse gleichen Namens (einem Nebenflusse des Wami), 28 Meilen von Sadani, begeben.

**) Die Kritik richtete sich zumal gegen die ungenügenden Kapitalien der Gesellschaft, — doch indem Dr. Schweinfurth dies erwähnte, wies er eigens auf die 5 000 £ hin, die Stanley in seiner letzten Rede am 22. Juli (Meeting der Anti-Slav.-Soc.) als ausreichend bezeichnet hat, um das große Werk durchzuführen, das er nach Gordon's Plane verfocht, nämlich vom Kongo aus den Gebieten der Niamniam beizukommen und dieselben zu einem Staatenbunde gegen die mohammedanische Bewegung im Sudan zu organisieren. Wenn Stanley so großes mit 5 000 £ ausrichten zu können glaubt, dann dürften die vorläufigen Mittel der Ostafrikanischen Gesellschaft doch wohl auch als ausreichend erscheinen.

für die Menschheit auf der ganzen Erde, und diese müssen geachtet werden, koste was es wolle.

Der erste Schritt in der Verwaltung, wozu die Gesellschaft sich entschlossen hat, ist die Entfernung aller Araber aus ihren Territorien und alle fremden Muselmänner, besonders die Händler, zu zwingen, das Land zu verlassen. Wollen Sie die Notwendigkeit dieser Maßregel bezweifeln, so gehen Sie doch gefälligst nach dem oberen Kongo und sehen Sie, was Tippo Tib und seine Sklavenjäger dort treiben, gehen Sie nach dem Bahr-el-Ghasal und betrachten Sie Faki Karam Allah.

Da das deutsche Territorium an der Hauptstraße nach dem Mittelpunkte des arabischen Handels in Unyanyembe (Taborah), diesem Khartum Ostafrikas, liegt, besitzt es eine dominierende Stellung. . . . Der Sultan von Sansibar, welcher an allen diesen Handelsunternehmungen der Araber in Ostafrika beteiligt ist, muß natürlich sehr erbost sein auf die Gesellschaft. Vergebens pflanzt er in der 11. Stunde überall seine Flagge auf. Es ist zu spät. Denn was kann er thun? Sein Unglück ist, daß er auf einer Insel ist; er kann nicht entfliehen und alle Gegenwehr ist vergebens.

Die deutsche Gesellschaft hat auch als einen ihrer hauptsächlichsten Grundsätze das Verbot der Elefantenjagd innerhalb ihres ganzen Territoriums aufgestellt, um dieses wertvolle Tier für die zukünftige Entwickelung von Afrika zu erhalten. Die Gesellschaft wünscht auch aufs strengste, die Einführung geistiger Getränke nach Zentralafrika zu verhindern. Da der Handel darin glücklicherweise bislang sehr wenig in Sansibar entwickelt ist (Deutschland exportiert nur für 4 000 £ pro Jahr von diesem Artikel nach Sansibar), wird er sich leicht fernhalten lassen. Mit der Verdrängung der Araber werden Sklaverei und Sklavenhandel von den Territorien der Gesellschaft verschwinden und im Laufe der Zeit soll eine neue, für die Negerstämme passende Gesetzgebung ausgearbeitet werden, die denselben hoffentlich zu einer höheren Gesittung verhelfen wird."

Indem Dr. Schweinfurth diesen letzterwähnten Punkt berührte, hatte er hierbei ausführlich seine Anschauungen über die notwendige Aufgabe entwickelt, welche jetzt erwächst, wo sich allgemein herausstellt, daß bedingungslose Freiheit dem Neger nicht zu geben sei, wenn man ihn zur Kultur heranziehen will, und daß unter der Garantie von Staatsgesetzen, die jeden Mißbrauch der Gewalt fernzuhalten wissen werden, und unter Aufsicht verantwortlicher Regierungskommissare ein Zustand der Hörigkeit einzuführen sei, der jedoch mit Leibeigenschaft nicht verwechselt, geschweige denn als eine Art verkappter Sklaverei aufgefaßt werden dürfte. Vor dem Gesetz gelte stets gleiches Recht, doch gebe man nicht gleiche Rechte für alle, Schwarze und Weiße. Wer die Natur des Negers der Wildnis kennt, wird wissen, daß man sie nicht nachhaltiger von jedem Fortschritt abzuhalten vermöchte, als durch voreilige Proklamierung von Freiheit, Gleichheit und Brüderlichkeit. Der Missionar, welcher gleich mit diesem letzten und höchsten Ergebnis unsrer Gesittung vor den Wilden tritt, wird den schlimmsten Fehler begehen. Es gibt Dinge, die man Kindern verschweigt, man duldet auch nicht, daß sie mit Feuer spielen, um so weniger mit dem himmlischen. Manches freilich läßt sich auch den Kindern oder den geistig Unmündigen gegenüber nicht verheimlichen, so z. B. bei uns die erwähnte Trinität der Menschenrechte, das hohe Mysterium der modernen Gesittung; wo man es aber kann, da sollte man es am heiligen Orte belassen, dieses Mysterium, unnahbar dem blöden Auge, aber weithin strahlend in seinem Glanze als Prinzip und alle Gesetze durchdringend.

Um den künftigen Kulturaposteln in Afrika zu zeigen, wie man es nicht zu machen hätte, genügt ein Hinweis auf die Negerrepublik Liberia mit ihrer von amerikanischer Katheder-weisheit diktierten Verfassung. Für einen genialen Rechtsgelehrten eröffnet sich hier die schöne Aufgabe, auf organischer Grundlage solche Rechtsverhältnisse zu schaffen, die für das Zusammenleben von Schwarzen und Weißen die zuträglichsten sind. Mannigfaltige Erfahrungen stehen in dieser Hinsicht zu Gebote und wenn man von dem, was sich innerhalb der afrikanischen Welt bewährt hat, überall nur das Beste hervorsucht und richtig verwendet, so wird man die Elemente zu einer solchen Schöpfung erhalten. Derartige Elemente werden sich in den bei den Eingebornen selbst zu Recht bestehenden Verhältnissen, in denen des Oranje-Freistaats, der Portugiesischen Besitzungen und der arabischen Niederlassungen unschwer nachweisen lassen. Von allen können wir lernen und bei allen wird sich neben vielem Verwerflichen aus manches Gute ausfindig machen lassen. Von besonderem Belang dürfte eine gründliche Kritik der zwischen den Buren und Eingebornen Südafrikas bestehenden Verhältnissen sein.

Was nun das in Frage kommende Institut der „Hörigkeit" anbelangt, so wird von Vorbildern, wie sie die Geschichte europäischer Rechtsverhältnisse darbietet, abgesehen werden müssen, handelt es sich doch hier um den erst zu schaffenden Begriff zur Bezeichnung eines Abhängigkeitsverhältnisses der Eingebornen, das weder Sklaverei, noch Leibeigenschaft sein soll. Einige der wesentlichsten Punkte seien in nachfolgendem berührt.

In erster Linie würde hierbei ein Gebundensein an die Scholle in Betracht kommen; denn nur so ist der Unstätigkeit des Negers, dem Haupthindernis des Ackerbaues, wirksam ent-

gegenzutreten, die Speicherleere und chronische Hungersnot von der afrikanischen Tagesordnung zu streichen. Nach Maßgabe seiner selbstentwickelten Rechtsbegriffe, wenn sie nur nicht gegen die obersten Grundsätze der Menschlichkeit verstoßen (wie z. B. diejenigen, die sich an Hexenglauben und Fetischismus anlehnen), sei der Neger dem eingebornen Oberhaupte des Bezirks unterthan und dieser letztere der europäischen Verwaltung verantwortlich, zugleich auch haftbar für die zur Erhaltung des Gemeinwesens unentbehrlichen Leistungen, wie: Abgaben an Naturprodukten und Erzeugnissen des Ackerbaues zum Unterhalte der Verwaltungsbeamten, der Bewaffneten und zur Füllung der in Afrika mehr als anderswo unentbehrlichen Vorratskammern. Frohndienste zu Werken von allgemeiner Nützlichkeit werden beansprucht werden müssen, desgleichen zwangsweise gegen Bezahlung zu leistende Arbeit nach wohlgeregelten Sätzen und Bedingungen, wie z. B. zu Trägerdiensten, Bauten u. s. w.

Dr. Georg Schweinfurth.

Vom Kongo.

Boma am Kongo, 3. VII. 85.

Am 23. Juni erreichten wir Banana, eine Kolonie von Faktoreien auf einer sandigen schmalen Landzunge an der Kongomündung, genauer an einer Ausbuchtung derselben, dem Banana-Creek gelegen. Ein weißgetünchtes Haus reiht sich an das andre, denn außer der großen holländischen Faktorei, haben auch noch die Franzosen, Portugiesen und Engländer dort Handlungshäuser eingerichtet und der Staat Kongo soeben ein Haus vollendet. Wir waren Gäste des holländischen Hauses und wurden sehr liebenswürdig aufgenommen und bewirtet. Am gutgeladenen Tische waren immer etwa fünfzig Weiße, denn das Haus hat sehr viele Angestellte und besitzt längs der Küste und im Innern über sechszig Niederlassungen. Landsleute waren genug darunter, auch die Chefs sprechen trefflich deutsch, der Arzt des Hauses, Dr. Koch, ist ein Westfale. Ich mußte lachen, als ich ihn mit seinem schwarzen Diener platdeutsch reden hörte und zwar war das erste, was ich vernahm: „Sumbu, giew de Katten wat to fräten!“ und der Negerjunge verstand es sofort! Wenn man über die Höfe der Faktoreien in Banana geht oder unter den Hallen an der Tafel sitzt, sollte man meinen, man wäre in Indien, dieselben Kokospalmen und Pisangs, hier Bananen genannt, auf den Höfen, dieselbe große Arbeiter- und Dienerschar, nur daß letztere dunklere Haut, wulstigere Lippen und wolliges Haar hat und bei weitem nicht so flink ist wie die gewandten Malaien. Hunderte von schwarzen Arbeitern stehen im Dienste der Faktoreien und zwar in einem Verhältnis, das die Mitte zwischen freier Arbeit und Sklaverei hält, sie kommen oft weit her, aus Sansibar, aus Liberia (Kru), vom Hinterland des Kamerungebiets (Haussa), oder aus Kabinda, nicht weit von hier. Lange nicht alle Negerstämme wollen arbeiten und daran findet die Kultivierung Afrikas große Hindernisse. Die Arbeiter binden sich für zwei, drei oder mehr Jahre und sind in dieser Zeit nicht ihre eigenen Herren. Nachts sind die Höfe geschlossen und am Strande sind bei großen brennenden Holzstößen Wachen aufgestellt, um ein Entfliehen der Arbeiter zu verhindern. Wenn es aber auch einigen gelingt zu entschlüpfen, so kommen sie doch nicht weit, denn die Stämme an der Küste dulden keine fremden Neger unter sich, sondern liefern sie aus. Gleich am ersten Tage sahen wir, wie zwei Kru-Neger von einem benachbarten Prinzen, einem Schwarzen wie alle andern, nur etwas mehr und bunter bekleidet, gefesselt eingebracht wurden. Der Prinz erhielt eine Belohnung aus Rum bestehend. — Wir hatten es in Banana recht gut. Nicht nur im holländischen Haus, sondern auch bei den Franzosen und Engländern machten wir Besuche, und die Gastfreundschaft blüht hier. Überall wird man zu Tisch geladen, geht auch hin und redet in fremden Zungen so gut und schlecht es geht. Mehrere Male haben wir abends im englischen Hause, dessen Chef ein Deutscher ist, Skat gespielt und heimatlichen Stoff getrunken und traten erst in den Mondnächten den Heimweg längs des Strandes an. Eines Tages erschien, den Staub der Reise auf den Kleidern tragend, Dr. Zintgraff, dessen Krankheitsschilderungen Euch ein solches Entsetzen eingejagt haben, ich habe es ihm gleich erzählt und wir haben viel über die Verdrehungen, welche solche aus dem Zusammenhang gerissene Berichte auf ihrer Wanderung durch die Presse erleiden, gelacht. Der Herr ist Ethnograph und studiert die Negerstämme im Innern, scheint tüchtig zu arbeiten und befindet sich ganz wohl dabei.

Drei Tage vor unsrer Abreise kam ein Gefangenentransport aus dem Innern, Geiseln von Negerstämmen, welche Karavanen geplündert hatten, ein Dutzend Männer, acht Weiber und einige Kinder. Die Männer wurden auf das Wachtschiff gebracht, die Weiber im Erdgeschoß des Kongohauses eingesperrt und sitzen dort hinter dem Gitter von Bambusstäben wie die Affen im zoologischen Garten, zusammenhockend, die Kinder auf dem Rücken tragend, und schneiden klägliche Gesichter. Eins von den Kindern schien krank zu sein, man muß sich aber hüten Neger die nicht zu den Arbeitern gehören zu behandeln, denn sonst behaupten die Angehörigen im Todesfalle, man hätte den Kranken vergiftet und verlangen Entschädigung in Tüchern oder Rum. Rum ist ihnen noch lieber als Stoff, ein ganz gemeines Zeug zum Verkaufspreise von 30 Cents per Flasche, von Hamburg kommend. — Das Klima ist jetzt famos, nicht warm, nachts sogar kühl, es ist der Winter, zugleich die regenlose, gesundeste Zeit.

Nach einer Woche Aufenthalt im gastfreien Banana, schifften wir uns auf dem Dampfer „Héron“ nach Boma ein. Acht Stunden lang dauert die Fahrt stromauf und ich bekam einen Begriff von dem gewaltigen Strom, der bei Banana mehrere Stunden breit ist und hier in Boma gewiß noch zwei Stunden mißt. Die Fahrt ist schwierig wegen des wechselnden Fahrwassers, vom Ufer sieht man meistens nur das Dickicht der Mangrove-Bäume, die ein unentwirrbares Wurzel- und Zweigdickicht bilden. Hier bei Boma beginnt das Land gebirgig zu werden, die Berge sind nur wenig mit Wald bedeckt, meistens mit hohem, holzigem Gras, welches jetzt gelb wird und in nächster Zeit in Flammen aufgeht, denn die Neger zünden es alljährlich an, um das Wild zusammenzutreiben und die vielen Antilopen, die ihnen sonst zu flink sind, erlegen zu können. In Boma sind wieder Faktoreien und auf einem Berge das dem Kongostaate gehörige

Sanatorium. Es ist ein vortrefflich eingerichtetes Haus, von Bananen und Maniokpflanzungen umgeben, dem Klima entsprechend gebaut, und ich verweile hier ganz gern einige Zeit, denn es herrscht hier noch ein gewisser Komfort. Meine Reisegefährten sind gleich am folgenden Tage weitergereist nach Vivi, ich weile hier mit dem Intendanten des Hauses, einem Deutschen, einem weißen Hausknecht, zugleich Negeraufseher, ebenfalls Deutscher, etwa vier oder fünf Kranken und einer Negerschar, die in niedrigen Blätterhütten abseits wohnen. Uns gegenüber auf einem Berge liegt die katholische Mission, deren Patres sehr nette Leute sind. Auf dem kleinen Friedhof liegt ein Landsmann, Ellinghaus aus Rheine, welcher hier gestorben ist, aber nicht am Fieber, sondern am Starrkrampf. Er hatte sich, wie mir der Chef des holländischen Hauses, dessen Kommis er war, selbst erzählte, einen Nagel in den Fuß getreten und starb in wenigen Stunden am Tetanus. Der Herr lobte ihn als einen tüchtigen, fleißigen jungen Mann, bedauerte, daß die Familie irgend welche irrige Meinung über seinen Tod habe. Es ist dieses ein Unglück, welches einen in Europa ebenso gut ereilt und töten kann. Auch dieser Fall hat mit dem Klima nichts zu thun. —

6. VII. 1885.

Zu meinen Besuchen habe ich einen Marstall von drei Tieren, einen Reitpferd. einen Reiteſel und einen Reitochsen zu meiner Verfügung. Alle drei sind recht pflegmatisch und lieben die Ruhe mehr als die Arbeit. Der beste ist noch der Ochse, ein langgehörntes Rindvieh aus Mossammedes und ich benutze ihn gewöhnlich, um morgens gegen sieben, ehe die Sonne durchkommt, gemächlich meine Besuche und Ausflüge zu machen. Zum Marstall sind aber auch eigentlich alle unsre Neger zu rechnen, denn das bequemste Transportmittel ist die Hängematte. Sie ist an einem Bambusstabe befestigt, dessen Enden sich zwei Schwarze auf den Kopf legen. Die Kerle tragen uns so kilometerweit bergauf, bergab in Schlangenwindungen die schmalen Pfade durch das hohe Gras verfolgend im Trabe zur Mission oder sonstwohin. Auf so einer Tour sieht man nicht viel, Gras, Gruppen von Ölpalmen und riesigen Baobas, Affenbrotbäumen mit langen Früchten, und ab und zu eine Gruppe von Negerhütten (tschimbeks.) Solche Dörfer suchen wir manchmal auf, um Geflügel oder sonst etwas zu kaufen, was immer der König des Ortes sich zur Ehre rechnet. Dann kommt er gewöhnlich bald zu uns aufs Sanatorium und bettelt um einen Rum. Vorgestern hatten wir sogar ein Königspaar hier, rechte Schmierfinken, die inständig baten ihnen eine Flasche Rum zu schenken. Sie erhielten das edle Getränk gegen das Versprechen, uns immer viel Früchte und Hühner zu bringen. Wild sieht man nicht sehr viel, der Kongo wimmelt allerdings an manchen Stellen, weiter von den Faktoreien, von Krokodilen und Nilpferden und auch der kleine Fluß, der sich am Fuße unseres Berges dem Kongo zuschlängelt, beherbergt diese Tiere, doch erstere beschränken sich darauf, Hunde und Ziegen, die ans Wasser gehen, wegzuschnappen; von den Nilpferden bekommen wir manchmal nachts Besuch im Garten, wo sie viel ruinieren und auf den Beeten ihre riesigen Fußspuren zurücklassen. Ich habe noch keines sehen können, denn sie sind scheu und kommen blos in dunklen Nächten. Schakale heulen jede Nacht um uns herum, und bei Ausflügen sieht man ab und zu einige zierliche Antilopen durch das Gras huschen. Damit sind aber alle größeren Tiere erwähnt; kleinere, Riesenkäfer zum Beispiel und acht Zoll lange Heuschrecken, belästigen einen Tag und Nacht. Man gewöhnt sich aber bald daran und verliert den Abscheu vor dem krabbelnden und flatternden Gezücht.

—i—

Zur Etymologie des Wortes Kamerun.

Diese Frage scheint trotz mancherlei Ventilation noch eine offene zu sein. So wird z. B. im „Echo" 1885 Nr. 138 S. 505 bemerkt: „Hoffentlich wird es gelingen die Thatsache glaubhaft zu machen, daß das Kamerun Kámarun (portugiesisch camáro) gesprochen wird." Letzteres dürfte wohl nur Druckfehler sein, denn es heißt camarão (sprich Kamaróng), im Plural camarões. Die obige Angabe kann daher vielleicht der korrumpierten englischen Aussprache nach richtig sein, der portugiesischen entspricht sie nicht. Unter camarão versteht man ausschließlich die Garnelen, d. h. Arten der Gattungen Palaemon und Peneus, welche teils im Meere leben, teils in Flußmündungen. In Rio Grande (Südbrasilien) ist Peneus brasiliensis, eine der größten und wohlschmeckendsten Arten, Handelsartikel, indem die getrockneten, zuvor gesottenen Krebse fässerweise nach Montevideo und Rio de Janeiro exportiert werden. Welcher Art aber Kamerun seinen Namen verdankt, scheint unbekannt. Man kennt mehrere hierher gehörige Arten von Senegambien und der Guineaküste, doch ist meines Wissens bisher nicht bekannt, welchem Tiere die Benennung Kamerun eigentlich entstammt. Es wäre doch bei dem Interesse, welches das Kamerungebiet nun einmal für uns gewonnen hat, angezeigt, darüber Klarheit zu wünschen, und möchten daher diese Zeilen in dem angedeuteten Sinne eine Anregung geben. H. v. J.

Sprechsaal.

26) **Dr. C. G. in München.** — Pastor **Büttner** weilt wiederum in Südafrika. Seine als Missionar im Damaralande gewonnene tiefe Kenntnis aller dortigen Verhältnisse hat er auch in einer kürzlich erschienenen Schrift: Ackerbau und Viehzucht in Südwestafrika (Damara- und Groß Namaqualand) veröffentlicht. Dieselbe bildet ein Heft der sehr zeitgemäßen und unterhaltend verfaßten Sammlung, betitelt: „Die deutschen Kolonialgebiete" (im Verlage von Edwin Schloemp in Leipzig), deren vorher erschienenen Hefte Lüderitzland, Kamerun und Kaiser Wilhelmsland behandelten. Jedes Heft ist mit Illustrationen und Karte versehen.

27) **O. M. in Bielefeld.** — Für Ihre Absicht, möglichst schnell die Umgangssprachen Südamerikas kennen zu lernen, dürften Ihnen für Spanisch die diesen praktischen Zweck nach bewährter Methode verfolgenden Lehrbücher von Sauer („Spanische Konversations-Grammatik", Verlag von Jul. Groos in Heidelberg) und Schilling („Prakt. Anleitung z. mündl. u. schriftl. Verkehr im Spanischen", Verlag von G. A. Glöckner in Leipzig), — für Portugiesisch Prof. Kordgien's Sprachlehre (ebenf. im Verlage von Jul. Groos in H.) gewiß von Nutzen sein.

28) **Br. K. in Merseburg.** — Die Gaspey-Otto-Sauer'sche Methode zur Erlernung fremder Sprachen darf als vorzüglich gelten, da sie es versteht, in leicht verständlicher und schneller Weise den Schüler mit dem Gebrauch derselben in Wort und Schrift vertraut zu machen. Das Charakteristische dieser Methode ist der praktische Gesichtspunkt. Über 60 Bände umfassen die auf Grund derselben nach und nach im Verlage von Julius Groos in Heidelberg erschienenen Sprachbücher, welche Französisch, Englisch, Italienisch, Spanisch, Portugiesisch, Holländisch und Russisch lehren und zwar nicht nur in Form der Grammatik, sondern auch in sehr praktischen Konversationsbüchern. Gerade diese dienen zur schnelleren Aneignung der Umgangssprache, indem sie die am häufigsten vorkommenden Ausdrücke und Redensarten in Gesprächen zur Anwendung bringen, welche aus dem täglichen Leben entnommen sind und hierdurch zugleich für den Fremden sehr praktische Fingerzeige über die Sitten und Gebräuche des Landes bieten.

Redaktionsschluß dieses Heftes am 5. September.

Digitized by Google

Verantwortlicher Redakteur **Richard Jeffer, Steglitz** bei Berlin. Nachdruck, wenn nicht ausdrücklich untersagt, mit Quellenangabe gern gestattet. — Druck von Julius Sittenfeld, Berlin.

Kolonialpolitische Vorgänge.

Die Karolinen-Frage.

Während in Spanien der Paroxysmus der Leidenschaftlichkeit sich selbst bis zur Beschimpfung des Deutschen Gesandtschaftswappens steigerte und die dortige Regierung in der heraufbeschworenen Gährung unter allen unzufriedenen politischen Parteien das größte Hindernis zu einer ruhigen, sachlichen Erörterung und Erledigung der Karolinen-Frage noch zu überwinden hat, hat die Deutsche Regierung ihren bisherigen Standpunkt unbeirrt bewahrt und hierin die vollen Sympathien unsers Volkes wie auch der unbeeinflußten öffentlichen Meinung im Auslande gewonnen.

Der „Reichsanzeiger" veröffentlicht einen Erlaß des Reichskanzlers vom 31. August, welchen der Deutsche Gesandte in Madrid, Graf Solms, in Abschrift dem Spanischen Minister des Auswärtigen am 4. September zu La Granja überreicht hat. Der Erlaß beantwortet die am 19. August auf dem Auswärtigen Amte zu Berlin vom Grafen Benomar vorgelesene Note, in der die Spanische Regierung gegen unser Vorgehen auf den Karolinen- und Palau-Inseln Verwahrung einlegt und dieselben als Spanisches Gebiet in Anspruch nimmt; der Erlaß registriert ferner, daß die Spanische Regierung sich die Begründung ihrer Ansprüche, unter Betonung der Hoffnung, Deutschland werde von einem die Interessen Spaniens verletzenden Akte abstehen, vorbehalten habe, und fährt dann also fort:

„Auf den genannten Inselgruppen bestehen seit langer Zeit in der Voraussetzung, daß dieselben herrenlos sind, deutsche Handelsniederlassungen in großer Anzahl. Es würde dies nicht der Fall sein, wenn diese Inseln einen Teil der Spanischen Kolonialbesitzungen bildeten, da innerhalb der letzteren der auswärtige Handel mit Schwierigkeiten zu kämpfen hat, welche Niederlassungen der Art verhindern. Die auf den Karolinen-Inseln ansässigen Reichsangehörigen, welche in fleißiger Arbeit, mit erheblichen Geldopfern und nicht ohne Gefahr für ihre persönliche Sicherheit diese Inseln dem Verkehr mit der Außenwelt erschlossen haben, sind wiederholt bei der Kaiserlichen Regierung dahin vorstellig geworden, die Inseln unter den Schutz des Reiches zu stellen. Sie hätten solche Anträge sicher nicht gestellt und sich dort überhaupt nicht niedergelassen, wenn sie an die Möglichkeit geglaubt hätten, daß die Inseln als Spanisches Gebiet beansprucht und dem System der Spanischen Kolonialverwaltung unterzogen werden könnten. Aus Anlaß dieser Anträge ist amtlich ermittelt worden, daß in den fraglichen Gebieten, außer den vorwiegenden Deutschen, nur noch Englische Interessen, aber keine Spanischen vertreten sind. Die Kaiserliche Regierung würde diese Anträge Deutscher Reichsangehöriger sofort zurückgewiesen haben, wenn sie hätte glauben können, daß ein Anspruch Spaniens auf jene Inseln bestände oder von Spanien auch nur behauptet würde. Für eine solche Annahme fehlte es indessen an jeder Unterlage. Es bestand auf den Inseln kein Anzeichen, welches die Ausübung der Herrschaft einer fremden Macht angedeutet hätte, und keine fremde Macht hatte bis zu diesem Jahre dort Souveränitätsrechte ausgeübt oder in Anspruch genommen."

Die Deutsche Antwort beruft sich weiter auf die im vorigen Hefte bereits mitgeteilte Note vom 24. August d. J. und auf die dem Sinne nach sich deckenden Verwahrungsnoten Deutschlands und Englands vom 4. März 1875, welche den einzigen bekannten Versuch Spaniens, die Karolinen als Spanisches Eigentum zu reklamieren, zurückwiesen. Diese beiden Noten sind dem vom Grafen Solms am 4. September zu La Granja überreichten Erlaß des Fürsten Bismarck „zur Einsicht und Erwägung des Herrn Spanischen Ministers des Auswärtigen" nochmals beigegeben und überdies im vollständigen Wortlaut im „Reichsanzeiger" abgedruckt, unter Hinzufügung folgender sachgemäßer Bemerkungen:

„Wenn die Königlich Spanische Regierung irgend welche Souveränitätsrechte auf die fraglichen Inseln zu haben glaubte, so hätte sie dieselben damals gegenüber den in ihrem wesentlichen Inhalt identischen Erklärungen der zwei einzigen, auf jenen Inseln interessierten Mächte anmelden und geltend machen müssen. Die Königlich Spanische Regierung hat aber jene Verwahrung ohne Erwiderung entgegengenommen, weil sie die Berechtigung derselben damals anerkannte und sie nicht bestreiten konnte; sie hat seitdem auch jeden Schritt unterlassen, welcher die Absicht bekundet hätte, dort Hoheitsrechte auszuüben oder zu erwerben oder durch Errichtung von Handelsniederlassungen und sonstigen Anlagen festen Fuß auf den Inseln zu fassen. Noch weniger ist der Kaiserlichen Regierung eine thatsächliche Besitzergreifung der Inseln notifizirt worden, wie dies eventuell den Traditionen und den Verabredungen der Mächte auf den jüngsten Berliner Konferenzen entsprochen haben würde. Die Kaiserliche Regierung war daher berechtigt, diese Inseln als unabhängig und im europäischen Sinne herrenlos anzusehen, und sie handelte im besten Glauben, als sie den Befehl erteilte, die dortigen deutschen Handelsinteressen unter den Schutz des Reiches zu stellen, wie

das bezüglich jedes andern herrenlosen Gebietes hätte geschehen können."

Die Deutsche Note schließt sodann mit der Versicherung, die Deutsche Regierung sei auch heute noch bereit, „in eine Prüfung der Spanischen Ansprüche im Wege freundschaftlicher Verhandlungen einzutreten", zu welchem Behuf sie der in Aussicht gestellten Mitteilung der Spanischen Rechtstitel entgegensieht. Sollte auf diesem freundschaftlichen Wege eine Verständigung nicht zu erzielen sein, so würde Deutschland „die Entscheidung der Rechtsfrage einer beiden befreundeten Macht zu überlassen bereit sein."

Deutsche Kolonialprojekte im Orient.

I. Das Sprenger'sche Projekt.

In den Vorstandskreisen des Deutschen Kolonialvereins machte jüngst ein neues Kolonisationsprojekt die Runde, welches anfänglich nicht für die Öffentlichkeit bestimmt war. Jetzt hat der Urheber dieses Projektes, Herr Professor A. Sprenger in Heidelberg, in weiteren Kreisen bekannt als Verfasser des trefflichen Werkes „Leben und Lehren Mohammeds", einer der ersten Orientalisten Deutschlands, die Erlaubnis zur Veröffentlichung seines Projektes gegeben.

Herr Professor Sprenger hat den Orient jahrelang bereist und Land und Leute aus eigener Anschauung kennen gelernt. Im Sommer 1854 weilte er zu Bhamdu auf dem Libanon zur Wiederherstellung seiner Gesundheit. Dort traf er mit einem Amerikaner, namens Jones, zusammen, welcher von einer religiösen Gesellschaft in Amerika nach Palästina entsendet worden war, um fachmännisch auszukundschaften, ob und wo sich ein für eine protestantische Bauernkolonie passender Landstrich befinde. Herr Jones hatte ganz Palästina durchstreift, indessen nirgends eine Stelle gefunden, welche sich für die Ansiedelung europäischer oder amerikanischer Arbeiter geeignet hätte, — sei es, daß es an fruchtbarem herrenlosem Boden gefehlt, sei es, daß das Klima zu heiß und ungesund, sei es, daß die Parzellen zu klein gewesen waren, um für eine geschlossene größere Masse von Landarbeitern Raum zu bieten, derart groß, daß sich dieselben in unruhigen Zeiten selbst verteidigen konnten. Nur in der Gegend von Balbek fand er alle Vorbedingungen zur Begründung einer Kolonie, allein da dieselbe außerhalb Palästinas gelegen war, konnte sie für den Amerikaner nicht in Betracht kommen. Dagegen begab sich Herr Professor Sprenger nach Balbek und fand dort bestätigt, was der Amerikaner gerühmt hatte.

Balbek (Heliopolis) liegt im oberen Teile Hohlsyriens (Coelesyrien), jenes drei Stunden weiten, vom Litani durchströmten fruchtbaren Thales, etwa 2 000 Fuß über dem Meeresspiegel, welches im Westen vom Libanon und im Osten vom Antilibanon eingeschlossen wird. Von Beirut ist es eine Tagereise entfernt. Fast die ganze fruchtbare Thalsohle ist unbebaut und wenig bevölkert, so daß die Ansiedler die besten und gesundesten Landstriche auslesen könnten, ohne sich allzusehr zu zerstreuen. Zwölf Stunden nördlich von Balbek endet der Antilibanon und das Thal mündet in die weite Ebene des Orontes (Asi), einst die Kornkammer Syriens, östlich begrenzt von der syrischen Wüste, mit der Hauptstadt Homs (Emesa). Da wo unter den omajidischen Khalifen mehr als 150 000 Menschen lebten, sind jetzt deren kaum 30 000 vorhanden, könnten aber 1½ Millionen leicht Nahrung finden. Hama, der nördliche Grenzstein dieser Ebene, hatte im vorigen Jahrhundert noch über 100 000 Einwohner, während es jetzt nur 25 000 zählt. Das ist die erste Etappe des Sprenger'schen Kolonisationsprojektes.

Auf der Karawanenstraße von Hama nach Aleppo findet sich vor dem Kowaik kein fließendes Wasser, dürre unfruchtbare Landstriche sind häufiger und ausgedehnter, als südlich von Hama. Der humusreiche Boden dieser Region ist meist Ballan d. i. Land, welches nur von dem vom Bal geschenkten Regen und Thau befruchtet wurde. Vielfach sind noch die Spuren großartiger Bewässerungsarbeiten vorhanden, welche leicht erneuert werden könnten. Mehr als eine Million Ansiedler hätte da Platz, dieselben würden sich an den südlich von Hama gelegenen Kern der ersten deutschen Kolonie anlehnen und die besten Ländereien bis zu den Mauern von Aleppo besetzen. Das ist die zweite Etappe des Sprenger'schen Kolonisationsprojektes.

Von Aleppo an den Euphrat zieht sich eine trostlose Gegend hin, felsig und steinig, die Verbindung des Kulturlandes von Syrien mit demjenigen von Mesopotamien dacht sich allmählich vom Taurusgebirge nach Süden ab und wird nur durch das obstreiche Sindschargebirge unterbrochen. Mit ihrem nördlichen Teil gehört sie zu den gesegnetsten Ländern der Erde; sie ist baumlos, aber nach den Winterregen sprießt eine üppige, blumenreiche, sukkulente Vegetation empor; der Boden ist locker und tief und saugt jeden Regentropfen gierig auf, das Klima ist gesund. Nisibis mit seinem mächtigen Bach ist die Perle des Landes, von dort aus läßt es sich wieder bewässern und dann darf man auf drei reichliche Ernten rechnen, ohne andre Bearbeitung als oberflächliches Pflügen. Der Boden eignet sich vorzüglich für Getreidebau und Viehzucht und wenn nur der zehnte Teil desselben gehörig ausgenützt würde, könnten die Gefilde von Dias Rabia die ganze deutsche Armee mit

Pferden und alle Städte Deutschlands mit Schlachtvieh versehen. Mesopotamien war einst dicht bevölkert, als letzte Spuren davon finden sich noch in der Einöde viele künstliche Hügel, welche die Lage früherer Städte anzeigen. Die unermeßliche Ebene östlich vom Tigris hat dieselbe Bodenbeschaffenheit wie der nördliche Teil von Mesopotamien, doch ist sie weniger verödet und erzeugt beträchtliche Getreidemengen. Beide Ebenen bildeten zusammen das Assyrische Reich und es wären 10 bis 15 Millionen Kolonisten erforderlich, um die Reichtümer jener Gegenden ganz auszunützen. Kein Land der Erde eignet sich so zur Kolonisation, da gibt es keinen Urwald auszurotten, keine Naturschwierigkeiten zu überwinden, man hat nur den Boden aufzukratzen, zu säen und zu ernten. Dazu eignet sich am besten die überschüssige Kraft des deutschen Volkes. Assyrien in seiner ganzen Ausdehnung ist die dritte und letzte Etappe der Sprenger'schen Ackerbaukolonie.

Wenn dieser Plan mit Energie durchgeführt wird, sagt Sprenger, so gewinnen wir im Orient ein Neu-Deutschland, das, wenn sich die Bevölkerung kondensiert und nach allen Seiten hin ausgebreitet hat, 25 Millionen Ansiedler beherbergt. Die Autochthonen seien bildungsfähig und würden sich leicht germanisieren. Dieses orientalische Neu-Deutschland würde dem Mutterlande erhalten bleiben und ein neues, auf Europa mächtig zurückwirkendes Kulturelement bilden.

Bei der Ausführung seines Projektes denkt Herr Professor Sprenger an eine Vereinigung nach Art der Internationalen afrikanischen Gesellschaft, vielleicht mit einem deutschen Fürsten an der Spitze. Insbesondere empfiehlt er die Gründung einer Auswanderungsvorschußbank mit der Aufgabe, nicht nur die Auswanderung durch Darlehen zu fördern, sondern auch die Leitung des Unternehmens in fester Hand zu behalten. Herr Professor Sprenger nimmt an, daß schon in drei Jahren die Klienten der Bank die erhaltenen Vorschüsse verzinsen und in zehn Jahren ganz und gar zurückzahlen könnten. Landsmannschaften oder sonst größeren solidarischen Gruppen sollten als juristischen Personen höhere Vorschüsse bewilligt werden. Das Direktorium der Bank müßte eine Stellung einnehmen, wie die des ehemaligen Court of Directors der Ostindischen Compagnie und aus wenigen hochstehenden Männern bestehen, welche geräuschlos aber systematisch die nötigen Anordnungen treffen. Ein solches Direktorium sei möglich, wenn von den höchsten Ständen und großen Handelsmännern bedeutende Zeichnungen à fonds perdu gemacht würden und diese das Stammkapital der Vorschußbank bildeten.

So das Projekt des Herrn Professor Sprenger. Bevor ich zu den kritischen Erörterungen gelange, möchte ich noch das deutsch-orientalische Kolonisationsprojekt des Herrn Ingenieur W. Pressel, ehemals königl. Generaldirektor der türkischen Eisenbahnen in Asien, analysieren, ebenfalls auf Grund unmittelbarer Angaben des Urhebers.

II. Das Pressel'sche Projekt.

In einer Denkschrift vom April 1880, welche bisher nur bruchstückweise veröffentlicht worden ist, mit dem Titel „Wiederaufbau von Anatolien durch Belebung und Organisation der nationalen Arbeit" hat Wilhelm Pressel, einer der hervorragendsten Eisenbahningenieure der Gegenwart und dabei mit dem umfassenden Blick des praktischen Volkswirts begabt, zum erstenmale ernste und eingehende Vorschläge für die Wiederherstellung der Aus- und Einfuhrfähigkeit der gesegnetsten Provinzen des Türkischen Reiches zunächst durch eine zweckmäßige Organisation der Bodenkultur gemacht und begründet. Zu solcher Arbeit in der Türkei muß, wie Pressel richtig hervorhebt, die Anregung von außen kommen, von Staaten, welche die Thatkraft und die Einsicht zur Durchführung solcher schönen weitgreifenden Aufgaben besitzen, welche hierin eine Förderung ihrer eigenen Interessen finden, also von den nächstgelegenen übervölkerten Industriestaaten, in erster Linie von Deutschland.

Auf Grund eigener Kenntnis von Land und Leuten der Türkei erachtet Pressel die Verhältnisse für die Ansiedelung fremder Kolonisten am günstigsten in Anatolien. Gegen gewichtige materielle und moralische Gegenleistungen soll die Türkische Regierung in Anatolien alle Staatsländereien, welche 18 Prozent der Gesamtfläche ausmachen und trotzdem dem Staate nichts einbringen, an eine kapitalskräftige und vertrauenswürdige Gesellschaft abtreten. Dieselbe müßte mit Vollmachten ausgestattet werden, damit sie vor den Chicanen der Regierungsbehörden gesichert und in die Lage versetzt werden würde, unbehindert das Werk der Kolonisation und des wirtschaftlichen Wiederaufbaues des in bezug auf Klima, Topographie, Hydrographie und Fruchtbarkeit so überaus günstigen Landes, durchzuführen. Mit dieser Arbeit des Landwirts will Pressel die Herstellung von Verkehrsmitteln verbunden wissen, und zwar von Eisenbahnen, welche von den geeigneten Küstenplätzen des Schwarzen, des Marmara- und Mittelländischen Meeres nach dem Innern führen, und von Straßen, welche die verbindenden Äste und Zweige dieser Bahnen bilden. Bei der Beschaffenheit der Flüsse und Höhenzüge in Anatolien ist die Herstellung oder Regulirung von Wasserstraßen nicht thunlich.

Nicht vorwiegend in dem politischen Niedergange sind die Ursachen des wirtschaftlichen Verfalles der Türkei zu suchen, sondern

Digitized by Google

sie lassen sich vielmehr im wesentlichen zurückführen auf die Unsicherheit der Rechtsverhältnisse im allgemeinen, auf die Willkür der Verwaltungsorgane, auf die wirre und verwickelte Lage des Grundbesitzes, auf die mangelhafte und ungenaue Abgrenzung des Geländes, auf das Fehlen von Grundbüchern, auf die Erhebungsart des Zehnten in Natur, auf das Nichtvorhandensein von Verkehrsmitteln, auf die Vernichtung des heimischen Gewerbes durch die europäische Konkurrenz ꝛc. Gelingt es, diese Ursachen zu beseitigen, so stehen dem Wiederaufblühen jener Gegenden die wichtigsten Hindernisse nicht mehr im Wege. In dieser Erkenntnis hat Pressel verlangt, es möge die Türkische Regierung eine neue Kodifizierung des Eigentumsrechts auf Grundlage der vollkommenen Gleichstellung des Grundbesitzes, ferner Beseitigung der Naturalwirtschaft und Einführung der Geldwirtschaft im Staatshaushalt durchführen. Seitens der Gesellschaft würden alsdann die Anlage des Katasters und von Grundbüchern, die Erbauung von Eisenbahnen und Landstraßen und endlich die Nutzbarmachung der Staatsländereien durch Kolonisation zu übernehmen sein.

Die unternehmende Gesellschaft, wie sie Pressel im Auge hat, würde an herrenlosen unbelasteten Staatsländereien (Mirié) bei 129 Millionen Hektaren Gesamtfläche nicht weniger als 12,4 Millionen Hektaren an Acker-, Garten- und Weinland, 10,8 Millionen Hektaren an Wiesen- und Weideland und 7,2 Millionen Hektaren an Wald im eigentlichen Anatolien mit Einschluß des nördlichen Mesopotamiens (bis Bagdad) und des nördlichen Syriens (bis Tripolis—Palmyra) zugewiesen erhalten und darauf etwa 460 000 Familien von Ackerbauern mit 10 Prozent Gewerbetreibenden, Ärzten, Lehrern und Geistlichen unter Zuweisung alles Erforderlichen (Land, Haus- und Wirtschaftsgegenstände) ansiedeln können. Diese Kolonisten würden ihre Thätigkeit in der Stellung von Pächtern beginnen, welche der Gesellschaft die Hälfte des Feldertrages abgeben, und könnten nach zehn Jahren, während deren ihnen Gelegenheit zu reichlichem Erwerb gegeben, gegen eine billig bemessene Entschädigung in den freien Besitz der von ihnen der Kultur zugeführten Flächen samt Grundstück gelangen.

Pressel denkt sich die unternehmende Gesellschaft wie folgt organisiert:

Eine erste Sektion für Eisenbahnen hätte ein schmalspuriges Lokalbahnnetz in einer Länge von insgesamt etwa 6 000 km bei durchschnittlich 72 000 ℳ Baukosten für den Kilometer lediglich zur Verbindung des Innern mit den zahlreichen Hafenplätzen und ohne Rücksicht auf internationale Linien, welche der Zukunft gehören, herzustellen. Aus Pressel's eingehenden Voranschlägen für Anlage und Betrieb geht hervor, daß während der ersten zwanzig Jahre die Betriebsüberschüsse die Zinsen des Baukapitals nicht decken können, sondern durch die Kolonisation aufgebracht werden müssen.

Eine zweite Sektion für Kataster und Grundbuchwesen hätte die ganze asiatische Türkei zu vermessen, um im Verein mit der Regierung die bestehenden vielgeteilten Eigentumsrechte in ein einziges unbeschränktes umzuwandeln, den hierfür zu zahlenden Entschädigungsanteil festzusetzen, die Besitztitel der einzelnen Grundeigentümer zu ordnen und die Naturalsteuer in eine Geldabgabe zu verwandeln.

Eine dritte Sektion für Kolonisation hätte außer ihrer obersten Aufgabe, die Kolonisten anzusiedeln und zu verwalten, noch den Ausbau des Straßennetzes und den Ameliorationsarbeiten zu übernehmen, und zwar die Entsumpfung der früher hochkultivierten Gegenden, die Anlage von Bewässerungen, die Wiederaufforstung der kahlen Gebirge — bei Bewirtschaftung der Grundstücke durch die Kolonisten für Rechnung der Gesellschaft während etwa zehn Jahren, gegen Abgabe des halben Ertrages als Pachtrente mit späterer käuflicher Überlassung der Grundstücke. Hieraus zieht die Gesellschaft ihre bedeutenden Einnahmen, welche den erforderlichen großen Kapitalien eine hohe Verzinsung sichern.

Einem obersten Rate würden der Verkehr mit der Regierung, die Überwachung der Sektionen und die finanzielle Verwaltung des ganzen Unternehmens zu übertragen sein.

Pressel's Projekt ist groß und kühn, weitausschauend und vielverheißend, doch eben darum für den echten Sohn der zweiten Hälfte des neunzehnten Jahrhunderts eher anziehend als abschreckend. Es frägt sich indessen, ob diesem oder dem Sprenger'schen oder einem dritten Projekt in bezug auf das Türkische Reich nicht Schwierigkeiten entgegenstehen, welche die Verwirklichung verhindern oder mindestens verzögern und das scheint leider der Fall zu sein, was ich in einer kurzen kritischen Darstellung der Sachlage des Nähern beleuchten werde.

III. Kritische Bemerkungen.

Nicht ein zufälliges Zusammentreffen ist es, daß Sprenger und Pressel, ohne von einander zu wissen, die asiatischen Provinzen des Türkischen Reiches als für eine deutsche Kolonisation besonders geeignet ins Auge gefaßt haben. Wer immer diese Länder bereist wurde von dem gleichen Gedanken ergriffen. Schon Mitte der vierziger Jahre erschienen in der „Augsburger Allgemeinen Zeitung" von verschiedenen Seiten Artikel, welche unter den östlichen Ländern, insbesondere auch Kleinasien als den nächstgelegenen und natürlichsten

Digitized by Google

Zielpunkt für Deutschlands Auswanderung bezeichneten. Damals veröffentlichte Ludwig Roß, der treffliche Archäologe der Universität Halle, welcher kurz vorher durch Kleinasien gewandert war, sein merkwürdiges, heute mehr als damals zeitgemäßes Buch „Kleinasien und Deutschland, Reisebriefe und Aufsätze mit Bezugnahme auf die Möglichkeit deutscher Niederlassungen in Kleinasien" (Halle, 1850), mit dem Wunsche, „daß deutsche Ansiedler dazu berufen sein möchten, diese Länder dem Weltverkehr wieder zu eröffnen." Roß klagt: „Fortwährend geht der Strom nach Westen, nach Nord- und Südamerika, teilweise auch schon nach Australien. An den uns so nahe gelegenen Orient denkt niemand oder doch nur wenige. Darum schien es mir geraten, noch einmal einen Versuch zu machen, die öffentliche Aufmerksamkeit auf den Gedanken deutscher Niederlassungen in Kleinasien hinzulenken und womöglich zu veranlassen, daß diese Frage von kundigen und umsichtigen Männern in Erwägung gezogen, am liebsten zum Gegenstande örtlicher Untersuchung und Ergründung durch eine auszusendende Kommission gemacht werde." Wahrlich, so läßt sich heute noch schreiben und wünschen! In den Fluren Kleinasiens war aus dem Professor der Archäologie ein nationaler Kolonialpolitiker geworden. Roß erinnert an die Umgegend von Milet und das untere Mäanderthal, wo viele Quadratmeilen des fruchtbarsten angeschwemmten Bodens meist unangebaut als bloßes Weideland daliegen; ferner an die südöstlichen Striche Kariens zwischen Mutla, Kannos und Telmessos (Makri), wo reiche weite Flußthäler mit hochstämmigen Waldungen womöglich noch schwächer bevölkert sind und noch mehr des Anbaues entbehren; endlich an das mittlere Lycien, an den breiten und fetten, dennoch fast nur im Winter von einigen nomadischen Hirten besetzten Küstensaum bei Myra und an das hinter dem Gebirge gelegene weite Thal von Kassaba mit seinen wenigen und elenden Dörfchen. Dort liegt der Boden seit dem Altertum zum Anbau bereitet vor, selbst an den Abhängen der Berge finden sich noch die alten durch Steinmauern gestützten Terrassen für den Frucht- und Weinbau. Dort liegt der ertragfähige Acker fast fertig da und harrt nur des Pfluges, der Hacke und der Saat. Beiläufig war damals die Rede von der Bildung einer deutschen Handelsgesellschaft, welche nach den Donaumündungen Handel treiben wollte, doch nie zu stande gekommen ist. „Wenn diese Gesellschaft," sagte Roß, „eine Faktorei an der Jonischen Küste, eine andre auf Cypern und eine dritte in Syrien stiftete, würde sie noch bessere Geschäfte machen als auf der unteren Donau; sie könnte binnen zehn Jahren alle Seide und alles Öl, die in Berlin verbraucht werden, auf eigenem Grund und Boden ziehen ꝛc. ꝛc." Ja, in Kleinasien selbst sprach und hoffte man damals, wie Dr. H. Barth in seiner „Reise von Trapezunt durch die nördliche Hälfte Kleinasiens nach Skutari im Herbst 1858" (Petermann's Mitteilungen, Ergänzungsheft) berichtet, von deutscher Kolonisation. Allgemein bekannt war solch ein Plan im Innern Kleinasiens, die aufgeklärteren Einwohner versprachen sich das Beste davon und lenkten das Gespräch selbst darauf (S. 88).

Wenn nun die Bedingungen des Bodens und der Urproduktion überhaupt wie die Bevölkerungsverhältnisse im übrigen so günstige sind für eine fremde Kolonisation, weshalb ist bisher eine solche noch nicht durchgeführt, ja noch nicht einmal in Angriff genommen worden? Darauf ist leicht zu antworten. Je nach Zeit und Umständen waren abwechselnd drei Gruppen von Gründen die vorwiegenden Hindernisse jedweden Kolonisationsversuches: 1. Mangel an entsprechender Organisation der Auswanderung in Deutschland in Folge der ungenügenden Erkenntnis von der Wichtigkeit geschlossener deutscher Ansiedelungen im Ausland; 2. Unsicherheit von Leben, Recht und Eigentum in der Türkei; 3. Abneigung der maßgebenden Kreise in Konstantinopel gegen jede fremde Einwanderung. Gegenwärtig erweist sich die dritte Schwierigkeit als das oberste und fast unübersteigliche Hindernis jeder Kolonisation im großen wie im kleinen Stil. Alle Bestrebungen dieser Art sollen bei Sultan Abdul Hamid und seinen Räten auf den entschiedensten Widerstand stoßen, welcher so tiefgehend und heftig ist, daß selbst die harmlosesten Gesuche um Gewährung von Inlandspässen für europäische Reisende, um Vergünstigungen für europäische Spitäler und dergleichen unerledigt liegen bleiben, was gleichbedeutend ist mit Ablehnung, welche unmittelbar auszusprechen der Türke nicht liebt. In den maßgebenden Kreisen der Türkei herrscht gegenwärtig eine wahre Furcht vor jedem weiteren Eindringen europäischer Elemente, selbst dem Deutschen Reiche gegenüber, obschon letzteres noch keinen Fuß breit Erde, noch keinen Soldaten und noch keinen Piaster der Türkei genommen hat, die einzige unter den europäischen Großmächten, welche solches von sich rühmen kann. Wechselt jene antieuropäische Strömung der Türkischen Regierung zunächst Deutschland gegenüber, was im Interesse der Türkei lebhaft zu wünschen und durch eingehend begründete Vorstellungen und Belehrungen über die Notwendigkeit der Wiederaufrichtung des Landes zu befördern wäre, so wäre das wichtigste Hindernis einer deutschen Kolonisation in Kleinasien behoben; denn alle übrigen Schwierigkeiten, Einwände und Bedenken müssen für jetzt als untergeordnete bezeichnet werden. Mit der Sicherheit

von Leben, Recht und Eigentum steht es in der Türkei für solche Kreise, welche zusammenhalten und daher von Einfluß sind, insbesondere für Europäer, bei weitem nicht so schlimm als gewöhnlich dargestellt wird. Mit der Türkischen Verwaltung läßt sich reden und auskommen, auch für den Besitzer oder Pächter von Grund und Boden, welcher sich gesetzlich ohne Rücksicht auf die Nationalität der Türkischen Gerichtsbarkeit unterwerfen muß. Schließlich erblickt auch der Türke hinter jedem Deutschen Reichsangehörigen, welchen er vor sich sieht, den gewaltigen Reichskanzler, wie er strenge und drohend darüber wacht, daß niemandem von seinen Reichsangehörigen auch nur ein Haar gekrümmt wird. Solch ein Schutzrelief wirkt im Auslande und besonders in der Türkei mehr als Brief und Siegel. —

Die Erde ist groß, weite Flächen sind noch unbebaut, genug der Arbeit gibt's noch für die quantitativ fortstrebende Menschheit, wie es die heutige ist. Allein die nächsten und besten Teile sind bereits im Besitze oder in Abhängigkeit der europäischen Großmächte, ausgenommen allein das große und wichtige Ländergebiet des Türkischen Reiches mit Persien im Anschluß. Auch darnach strecken schon die Mächte ihre habgierigen Hände aus, Rußland nach Persien und Kleinasien, Österreich-Ungarn nach Novi-Bazar und Saloniki, England nach den Inseln über Cypern hinaus und nach Egypten; Frankreich nach Syrien, wo es immer kecker als alleiniger Beschützer des Christentums, des katholischen, im Orient auftritt. Unter solchen Umständen darf Deutschland jene wichtigen Gegenden, durch geographische Lage, geschichtliche Überlieferung und wirtschaftliche Interessengemeinsamkeit ihm sozusagen verbunden und zugehörig, nicht außer Augen lassen, es muß ihnen vielmehr die stete und größte Aufmerksamkeit widmen und alles, was sie betrifft, eigne Projekte und fremde Gelüste, mit Sorgsamkeit prüfen. Zur wirtschaftlichen Wiederaufrichtung ihrer asiatischen Provinzen ist die Türkei allein zu schwach. Dazu bedarf sie thatkräftiger und uneigennütziger Hilfe von außen; — und daß solche Hilfe nur von Deutschland gegeben werden kann und wird, ist eine Einsicht, welche auch ein Reich mit geringerem Prestige als das Deutsche den maßgebenden Kreisen der Türkei beizubringen vermag. Diese Einsicht wird und muß kommen, und zwar bald, und mit ihr die Beseitigung des wichtigsten Hindernisses geschlossener deutscher Ansiedelungen in Kleinasien. Inzwischen sollten aber von berufenen Seiten an Ort und Stelle die beiden Kolonisationsprojekte geprüft werden, welche an dieser Stelle im Auszuge mitgeteilt wurden, insbesondere das bis ins einzelne ausgearbeitete Pressel'sche Kolonisationsprojekt; denn letzteres geht von einem Manne aus, welcher mitten im Leben der europäischen wie der orientalischen Welt scharf und umfassend beobachtend gestanden, und es vereinigt die Forderungen der Theorie mit den Bedürfnissen der Praxis in glücklicher Weise. Auf die Einzelheiten des Pressel'schen Projektes einzugehen, bleibe vorbehalten. Vorerst genüge, daß es weit leichter durchführbar ist, als es auf den ersten Blick erscheint, namentlich dann, wenn man sich darauf beschränkt, jene Wiederaufrichtung Anatoliens wesentlich nur unter Oberleitung deutscher Kräfte mit Heranziehung der arbeits- und bildungswilligen einheimischen Bevölkerung in Angriff zu nehmen, wobei deutsche Musterwirtschaften und dergl. nicht ausgeschlossen wären. Was ist in kurzer Zeit aus Serbien und Bulgarien geworden! Zu welcher Produktionsfähigkeit hat sich Rumänien aufgeschwungen! Und das größte und fruchtbarste aller der Ländergebiete des Orients, Anatolien, sollte daneben in seinem Verfalle erhalten bleiben?

Konstantinopel, Mitte August 1885.

Paul Dehn.

Vom Kongo.

Persönliche Eindrücke und Erfahrungen.

Unter den Auspizien der europäischen Mächte und der Vereinigten Staaten von Amerika ist für das große Kongogebiet ein Staatengebilde geschaffen worden, über dessen Lebensfähigkeit uns aber erst die Zukunft Aufschluß geben wird. Nach fast allen bisher erschienenen Berichten über die weit ausgedehnten Landstriche dieses neugebornen Staates durfte man wohl berechtigt sein, die höchsten Erwartungen an seine Entwickelung und Ausbeute zu knüpfen. Besonders war es auch die Frage des Plantagenbaues unter Heranziehung der Eingebornen zur Arbeit, die neben der bedeutenden Erweiterungsfähigkeit des Handels vielfach angeregt wurde und Anlaß gab, das Für und Wider derselben in Rede zu ziehen. Diese so bedeutsame Frage soll den Kernpunkt dieser Abhandlung ausmachen, zu welcher mich meine Einblicke und Erfahrungen am Kongo als früherer Leiter der Kulturen zu Boma anregen. Für die Gegenwart kann nur das Untere Kongo-Gebiet in Frage kommen, da die natürliche Verbindung zwischen diesem und dem oberen Kongogebiete augenblicklich noch zu ungünstig ist. Das von mir im folgenden behandelte Gebiet erstreckt sich von Banana bis Stanley-Pool und repräsentiert eine Länge von ca. 570 km, nämlich von Banana bis Boma 100 km, von Boma bis Vivi 85 km, von Vivi bis Issanghila 85 km, von Issanghila bis Manyanga 140 km, von Manyanga bis Stanley-Pool 160 km.

Digitized by Google

1. Vegetation und Charakteristik des Unteren Kongo-Gebietes.

An der Mündung des Kongo, wo er seine im Herzen Afrikas gesammelten Wassermassen an den Ozean abgiebt, liegt auf einer schmalen Landzunge einer der größten Handelsplätze des tropischen Afrika, Banana. Dieser Platz rechtfertigt seinen Namen in keiner Weise, vergeblich schaut man sich nach Bananen um und erst nach langem Suchen findet man einzelne Exemplare, welche zur Verschönerung bei den Faktoreien angepflanzt sind. Stattliche Kokospalmen geben diesem von Natur öden Sandstriche ein tropisches Aussehen. In großen Trauben hängen die goldgelb schimmernden Früchte zwischen den stattlichen Wedeln herab. Große Moräste, welche die Luft verpesten, dehnen sich zwischen den einzelnen Faktoreien aus, junge Mangroven bilden ihre Vegetation; die Ränder dieser Sümpfe sind mit buschigen trübgelben Phoenix spinosa bewachsen und auf den angrenzenden sandigen Strecken von Cyperaceen, harten Gräsern, kriechenden und strauchartigen Papilionaceen. Nicht weit von diesen Sümpfen ragen hohe Bäume empor, es ist ein Mangrovenwald, wo sich das Eindringen von selbst verbietet und den die Eingebornen nur betreten, um Holz und Austern zu suchen, um beides an den Weißen zu verkaufen. Fast halbbogenförmig und graubraun von Farbe gehen die Wurzeln vom Stamme des Mangrovenbaumes ab, der wie auf Stelzen ruhend dasteht. Als Unterholz am Rande dieser Waldungen tritt wieder Phoenix spinosa auf und ein 1 m hohes Farn. Einen freudigen Eindruck vermag ein Mangrovenwald nie zu machen, man findet es dort „schaurig öd" und man hat nur Gefallen an dem bunten Gefieder seiner Bewohner, die sich durch die seltsamsten Töne bemerkbar machen. Die Luft in diesen Wäldern ist der Gesundheit sehr nachträglich, Scharen blutsaugender Mosquitos lassen dem Menschen selbst bei Tage keine Ruhe, sodaß man herzlich froh ist, wenn man wieder frische Seebrise atmen kann, der es wohl größtenteils zu danken ist, daß der Europäer in Banana auszuhalten vermag.

Wir verlassen Banana und begeben uns an Bord eines kleinen Flußdampfers, um auf jenem großen Strome hinaufzufahren, der seit einiger Zeit soviel von sich reden gemacht hat, um dessen Landstriche sich Völkerschaften gestritten haben. Zu beiden Seiten des Kongo von seiner Mündung bis dicht vor Boma dehnen sich große Mangrovenwälder aus, deren ermüdende Eintönigkeit nur selten unterbrochen wird. Dann folgt eine Niederung, von Hügeln begrenzt und mit hohen Gräsern bewachsen, aus denen sich massenhaft Hyphänen erheben, die jedoch nicht imstande sind, dem Auge des Beobachters wohlzuthun. Je weiter wir uns Boma zuwenden, um so mehr nimmt die Gegend den Charakter an, der sich bis nach Stanley-Pool im großen und ganzen derselbe bleibt, wir kommen ins Gebiet der Campinenflora, welche das ganze Untere Kongo-Gebiet charakterisiert. Eine unabsehbare Hügelkette, in welcher sich ein Bergrücken oder Bergkegel an den andern reiht, erhebt sich vor unsern Blicken. Schroff steigen dieselben auf, unmöglich können sie das Wasser der starken Regengüsse aufnehmen und fast von jeglichem Humus entblößt, vermögen sie nur einen dürftigen Steppenwuchs hervorzubringen. Oft erscheinen diese steinigten ausgewaschenen Gipfel von weitem als alte Burgüberreste und erinnern lebhaft an den Rhein mit seinen Ruinen und Schlössern, zumal wenn die untergehende Sonne die Felsbrocken in rötlichem Zwielicht erscheinen läßt und der Kongo als ein großes Silberbecken den Fuß der Hügel umspült. Wenn man den Kongo zum erstenmale hinauffährt, so glaubt man, besonders zwischen Boma und Vivi, den Fluß völlig zu verlieren, der Kongo erscheint als ein von allen Seiten eingeschlossener See; hier ragen schroffe Felswände empor, dort begrenzen ihn Hügelreihen, die fast ohne Vegetation sind und nur ab und zu sieht man an den Hängen einen Affenbrotbaum, der wie ein sich Verirrter nach allen Seiten ausschaut. Nur am Fuße dieser bis dicht an den Kongo grenzenden Hügel finden wir malerische Partien, nur in den schmalen abschüssigen Thalrinnen eine Strauchvegetation, aus der vereinzelte Ölpalmen frei und anmutig hervorragen. In Thalniederungen treffen wir nicht selten ausgedehnte Sümpfe, in denen manches interessante Gewächs vorkommt. Massenhaft schwimmt dort Pistia Stratiotes, dazwischen in kleinen bräunlichen Häufchen Azolla, ferner hellblühende Wasserrosen und die mannigfachsten Grasarten, unter denen besonders Cyperus Papyrus durch Eleganz und dunkelgrüne Färbung sich auszeichnet. Letztere Pflanze wächst in großen Beständen beisammen, wird bis 3 m hoch und ist für die Eingebornen an vielen Orten von der höchsten Wichtigkeit, da sie ihnen das Material zu ihren Hütten liefert. Die Hauptpflanze solcher Lagunen ist jedoch eine Mimosa spec. von 2 m hohem Wuchse, undurchdringliche Dickichte bildend. Überall, wo diese Pflanze wächst, kann man auf einen thonartigen, harten Boden schließen, der nur zur Kultur von Bananen zu verwerten ist. An den Hügeln wachsen zwischen den hohen Gräsern unscheinbare Malvaceen und kriechende Papilionaceen.

Die Holzgewächse sind im Unteren Kongo-Gebiete nur sehr dürftig vertreten, die Mangrovenwälder abgerechnet, darf ich behaupten, daß man von Banana bis nach Stanley-Pool

Digitized by Google

längs des Flusses kaum einen Wald antrifft. Im Unteren Kongo-Gebiete gibt es keine Wälder, das Land ist holzarm, und wo keine Wälder sind, wo die Vegetation sehr dürftig ist, kann sich auch kein Humus bilden, denn die hohen Steppengräser, die während der trockenen Zeit abgebrannt werden, tragen fast nichts zur Humusbildung bei.

Als ich in Boma meine Versuche in der Landwirtschaft und Viehzucht machte, mußte ich Tag für Tag zwei Arbeiter dazu verwenden, das wenige Brennholz für die Küche zu suchen, was den Leuten sehr schwer fiel. Später ließen wir uns das Holz von Ponta de Lenha kommen und bezahlten wir für 1 000 Splitter ungefähr 20 Francs.

Ganz auffällig vor allen andern Bäumen tritt uns hier der Baobab oder Affenbrotbaum (Adansonia digitata) entgegen, von den Eingebornen „M'Konde" genannt. Betrachtet man diesen Riesen unter den Bäumen des tropischen Afrika bei Mondbeleuchtung, so erinnert er lebhaft in seiner ganzen Erscheinung an unsre nordischen Eichen, mit denen er sonst nichts gemein hat. Er ist für diese steinigten baumarmen Hügel insofern von Bedeutung, als er doch einigen Schatten gibt, weshalb auch vielfach die Hütten der Eingebornen an solchen von Baobab beschatteten Stellen liegen. Am schönsten nimmt sich der Baum zur Blütezeit aus, wenn die großen, wachsartigen, milchweißen Malvenblüten an $^1/_2$ m langen grünbraunen Stielen herabhängen. Nach der Blüte bildet sich der Fruchtknoten zu einer Kugel aus, die sich allmählich verlängert, bis nach circa 3 Monaten die Frucht ausgewachsen und ungefähr einen Fuß lang ist. Die Farbe derselben wechselt von hell- bis dunkelbraun. Der Stamm des Baobab ist unförmig dick und hat durchschnittlich 11 m Umfang am Boden, wird jedoch noch bedeutend dicker. Der Stamm ist wertlos, da er innen schwammig ist, weshalb man nicht selten Stämme findet, die innen hohl sind wie alte Weiden bei uns. Meines Wissens gebrauchen die Eingebornen nur die Früchte, um daraus Opiumpfeifen zu machen. Erwähnungswert ist noch eine Form des Baobab mit hängenden Ästen, ein tropischer Trauerbaum, auch trifft man ihn von Grund auch zwei- oder dreiteilig, gleichsam drei solcher Kolosse zusammengewachsen. Ein weiterer für die hiesige Flora charakteristischer Baum ist Bombax pentandrum, der Baumwollenbaum, dessen von Fäden eingehüllten Früchte zur Reifezeit wie Sommerflocken umherfliegen. Der Stamm ist von Grund auf mit starken kegelförmigen Dornen bewaffnet. Viel Schatten gibt der Baum nicht, doch freut man sich bei der fast unglaublichen Armut an Baumvegetation stets, wenn man einen sieht.

Wir kommen jetzt zu zwei Bäumen, die wie viele andre hiesige Nutzpflanzen aus dem tropischen Westafrika stammen, im Laufe der Zeit jedoch infolge ihrer leichten Vermehrungsweise eine solche Verbreitung gefunden haben, daß man sie mit Fug und Recht als Bürger dieser Flora betrachten kann, nämlich Anacardium occidentale und die sogenannte brasilianische Pflaume. Anacardium wird von den Eingebornen „peinde m'putu" genannt. Das Wort „m'putu" bedeutet soviel als „jenseit des Meeres" oder „aus dem Lande der Weißen stammend," woraus also deutlich hervorgeht, daß die Eingebornen wohl wissen, daß dieser Baum bei ihnen ursprünglich nicht einheimisch war, was in der That zu verwundern ist. Der „peinde" erreicht ungefähr eine Höhe von 6 bis 8 m, bildet in der Jugend dichtgeschlossene Büsche und hat später eine dichte schattenspendende Krone. Die Früchte sind goldgelb, äußerst saftreich und ausgezeichnet gegen Durst. Die brasilianische Pflaume, von den Eingebornen „Mingenge" genannt, ist in landschaftlicher Beziehung noch höher zu schätzen als der „peinde". Elegant von Wuchs, zieren ihn seine safrangelben Fruchttrauben, mit denen er fast immer behangen ist, welche sowohl roh schmackhaft sind, als sie auch ein gutes Kompott liefern. Es ist ein wahrer tropischer Alleebaum und für diese kahlen Kongohügel wie geschaffen. Wo heute noch das Auge des Beobachters über öde baumlose Steppen schweift, kann er durch ihn im Laufe eines Jahres hübsche Baumgruppen entstehen sehen. Zu diesem Zwecke läßt man sich von starken Bäumen armdicke Äste abschlagen und steckt sie ohne Wurzeln und Krone versehen in die Erde und überläßt sie sich selbst. Diese kahlen Stämme werden schon nach ca. 3 Monaten mit einer kleinen Krone geschmückt sein.

Im Gemisch mit den erwähnten Baumarten finden wir noch Ficusarten, baumartige Euphorbien und Papilionaceen, die jedoch den Charakter der Gegend wenig beeinflussen. Aus der großen Familie der Palmen finden wir im Unteren Kongo-Gebiete nur 4 Arten vertreten, nämlich: Hyphaene Guineensis, Elais Guineensis, Rhaphia vinifera und die schon erwähnte Phoenix spinosa Die wichtigste dieser Palmen in die Ölpalme (Elais). Man sieht sie zerstreut einzeln oder in kleinen Beständen zusammen, gewöhnlich einen trübseligen Eindruck machend, die Wedel bleiben meist klein und sind gewöhnlich mehr trocken als grün, während die Stämme infolge der Waldbrände meist verkohlt sind. Schön findet man die Elais nur an Flußläufen oder in den Dörfern der Eingebornen, wo sie etwas gepflegt wird. Bekanntlich spielt sie im großen Haushalte der Natur eine wichtige Rolle, sie liefert das Palmöl, ferner gewinnen die Eingeborenen von ihr den Palmwein „Malafu" genannt, ein sehr erfrischendes Getränk, der in Farbe und Geschmack an das Berliner Weißbier erinnert. Die Hyphaenen

Digitized by Google

sind mehr Bewohner feuchter Niederungen, nur zerstreut trifft man sie an hügeligen Stellen an, wo sie durch die graublaue Färbung der Wedel auffallen. Rhapia vinifera, die Weinpalme hat am Untern Kongo nur eine lokale Verbreitung, oberhalb Boma ist sie selten.

Nach brieflichen Mitteilungen meines Freundes Wichmann kommen oberhalb Stanley Pool noch Calamus und Hyphaene ventricosa vor. Leider, so schreibt er, schlagen letzterer Palme die Eingebornen die Köpfe ab, um „Malafu" zu gewinnen, weshalb man eine Menge kopfloser Stämme auf den Inseln des Pools sieht. Zu den strauchartigen Gewächsen liefert wieder die Familie der Papilionaceen die meisten Vertreter, als Indigoferaarten u. s. w. Ferner finden wir Mussaenda, Clerodendron, dornige Acacien, Cocculus, Gardenia, Camoensia ꝛc. Während der trockenen Zeit machen diese Sträucher einen gar trostlosen Eindruck, schlaff und fast versengt hängen die Blätter herab, nach Wasser lechzend, den ganzen Tag der brennenden Sonne ausgesetzt. In den Gebüschen finden wir Sansevieraarten, Gloriosen und Commelinaceen. Eine Vegetation, wie ich sie bis jetzt geschildert, ist jedoch nur unter für diese Gegend günstigen Bedingungen möglich, im großen und ganzen ist das Bild viel einfacher. Wehmutsvoll schweift das Auge über die armseligen mit Steppengräsern bewachsenen Hügel und nur ein Kenner dieser Pflanzenfamilien mag sich ermutigen, die verschiedenen Andropogon-, Juncus-, Cyperus- und Pennisetumarten herauszusuchen. In den Thälern, wo das Gras während der Regenzeit 2 bis 3 m hoch wird, finden wir noch Cassien, Malven, Gossypien u. dgl., die jedoch alle nicht imstande sind, diesen Steppen einen bunten Anstrich zu geben, nur Abrus precatorius mit seinen tiefroten Früchten wagt es das Ganze freudiger zu stimmen. Die beliebte Familie der Farnkräuter ist nur durch sehr wenige Arten vertreten, als Polypodium und Adiantum, während von niedern Cryptogamen mir nur Ricciaund Anthocerasarten vorgekommen sind.

Meinem allgemeinen Überblick über die Vegetation am Untern Kongo möchte ich noch einige allgemeine Bemerkungen hinzufügen. Wenn man, besonders als Pflanzer, den Plan hat nach den Tropen zu gehen, so ist es natürlich, daß man sich nach den Gewächsen unsrer Palmhäuser bereits jene Szenerien ausmalt, welche sie unter ihren natürlichen Verhältnissen darzustellen vermögen. Mit Recht bewundert man die üppige Vegetation von Fernando Po, Old Kalabar und ähnlichen Plätzen und kann kaum den Augenblick erwarten, um in das neue Zukunftsland überzusiedeln. Man hat in Europa viel von diesem fruchtbarsten aller Tropenländer gelesen und gehört und setzt eine großartige Vegetation voraus. Da, — nachdem man die Mangrovenwälder im Rücken hat, eröffnet sich dem Auge jene oben geschilderte kahle, endlose Hügelreihe, die auch den geringsten Ansprüchen nicht gerecht werden kann, viel weniger noch den durch weit übertriebene Schilderungen aufs höchste gespannten Erwartungen. Das ist also das fruchtbare Land? fragt man sich. Dort wartet „der Meter hoch liegende jungfräuliche Boden auf den Pflug?" Man fühlt sich um so mehr bitter enttäuscht durch diese unwirtlichen Gegenden, als die reklameartigen Berichte nur ein Bild geben, wie es sein müßte, wenn es sich für den Weißen lohnen sollte, sein Leben dort zu wagen.

2. Bodenbeschaffenheit des Unteren Kongo-Gebietes.

Im allgemeinen kann man den Boden des Unteren Kongo-Gebietes als „Lateritboden" bezeichnen. Die steinigten Hügel sind nur von einer dünnen Erdschicht bedeckt, eine rotbraune, eisenhaltige Masse, die zur Kultur von Pflanzen unbrauchbar ist und während der trockenen Jahreszeit zementartig hart wird. In den Stationen und Faktoreien gebraucht man diese Erdart, um damit Mauern aufzuführen, zu welchem Zwecke man sie mit Steinen mengt, Wasser darauf schüttet und nachher von der Sonne austrocknen läßt, ohne dabei viel Zement zu gebrauchen. — In Thälern, wo Cyperus Papyrus und Mimosen Bestände bilden, finden wir einen schwarzen, thonartigen Boden, der sich nur zur Kultur von Bananen und Mais eignet. Während der trockenen Zeit bildet diese Erdart eine harte Masse, in die man selbst mit den stärksten Eisenhaken nicht einzudringen vermag. — Die dritte vorkommende Erdart ist sandig, enthält etwas Humus und ist zur Kultur von Gemüsen und der einheimischen Nutzpflanzen zu gebrauchen.

In Europa herrschen über Vegetation und Bodenverhältnisse am Kongo zumeist andre Ansichten, wie ich sie hier ausgesprochen, in den Zeitungen findet man mit seltenen Ausnahmen nur schöngefärbte Berichte, während wahrheitsgetreue, nüchterne Darstellungen, wie z. B. die von Dr. Pechuel-Loesche, wenig Anklang gefunden haben. Mag sich hierüber täuschen lassen, wer Lust dazu hat, im Interesse des deutschen Unternehmungsgeistes können wir nur die wahre Sachlage am Kongo aufdecken helfen. Der amerikanische Bevollmächtigte, Konsul Tisdel, der entsandt war, um das Land in Augenschein zu nehmen und bis nach Stanley Pool hinaufgewesen ist, drückte in einer Unterredung, die ich mit ihm über diesen Gegenstand hatte, ebenfalls seine Entrüstung dagegen aus, wie man es verstanden hat, dem interessierten Europa Sand in die Augen zu streuen. Er konnte den Hunderten von amerikanischen Landwirten, welche gewillt waren, Plantagenbau am Kongo zu treiben, nur den einzig richtigen Rat geben, im eignen Lande zu bleiben und

Digitized by Google

wenigstens abzuwarten, wie sich im Laufe der Zeit die Sachlage am Oberen Kongo gestalten würde. W. Mönkemeyer.*)

(Fortsetzung folgt.)

Argentinische Expeditionen nach dem See Nahuel-Huapi.

1.

Mitte September 1883 wurde unter Leitung des Marineleutnants Oconnor eine Expedition nach dem See Nahuel-Huapi in den Kordilleren ausgerüstet. Der Expedition waren zwei Unterleutnants der Marine, zwei Seesoldaten und fünf Matrosen zugeteilt. Hauptzweck der Expedition war die Schiffbarkeit des Nahuel-Huapi zu untersuchen. Wie schon oben erwähnt, verließ die Expedition Mitte September mit der Lancha „Modesta Victoria" Buenos Aires, gelangte glücklich bis Carmen de Patagones und von dort mit dem Dampfer „Rio Negro" bis etwa 6 Meilen über Fuerte Roca hinaus, weiter jedoch konnte der „Rio Negro" nicht vordringen da selbst bei seinem geringen Tiefgange ($2^1/_2$ Fuß) das Wasser an manchen Stellen mangelte Infolge dessen sahen sich jetzt die Expeditionsmitglieder genötigt, sich ihrer Lancha zu bedienen, die folgende Dimensionen hatte: Länge 26 Fuß, Breite $5^1/_2$ Fuß, Tiefgang mit 10 Mann 9 Zoll und mit aller Last (Lebensmittel, Flinten, Munition u. s. w.) $1^1/_2$ Fuß. In den Limay eintretend, hatte das Boot wegen der starken Strömung (7 bis 11 Meilen in der Stunde) und der vielen Sandbänke eine gefährliche Fahrt. Weiter flußaufwärts kamen zu der starken Strömung und den Sandbänken noch häufige Kaskaden und mußte das Boot alsdann mil Hilfe der drei von Fuerte Roca zugeteilten Soldaten über Land getragen werden. Die Schiffbarkeit des Limay — also der zum See Nahuel-Huapi führenden Wasserstraße, — erwies sich daher selbst für kleine Boote, umsomehr also für Dampfschiffe als unmöglich.

Nach Verlauf von $1^1/_2$ Monaten, — von der Abreise von Fuerte Roca gerechnet — hatte die Expedition den Nahuel-Huapi erreicht.

Hier begann nun eine rege Thätigkeit. Vermittelst der Triangulation wurde der ganze Nahuel-Huapi vermessen, ein Plan von demselben und des oberen Laufes des Rio Limay aufgenommen und mit dem mitgenommenen photographischen Apparat manche malerisch gelegene Partie vom See Nahuel-Huapi auf Glas hergestellt. Die an verschiedenen Stellen des Sees angestellten Tiefenmessungen ergaben eine Tiefe von 310 400 varas, an der Küste dagegen nur 40—60 varas. (Eine vara = 86 cm.) Der See hat eine Größe von siebzig Quadratmeilen und soll bei starkem Winde einer bewegten See gleichen. Alle Ufer zeigen steile Berge. Die absolute Höhe über dem Meeresspiegel beträgt 875 m, die relative Höhe 600—800 m. Viel hochstämmiger Wald bildet die Umgebung der Ufer und haben die Expeditionsmitglieder dort vielfach Jagd auf die Pumas, jene kleinen Löwen — die wir ja auch in Brasilien vorfinden — gemacht. An schmackhaften Fischen mannigfachster Art ist der See sehr reich. — Zum Reisen an Land bediente sich die Expedition der Sisnales, einer Art Maulesel, welche durch ihren sicheren Gang in den dortigen steilen Berghängen besonders vorgezogen werden und auch sehr gute Dienste leisteten.

Die Rückreise vom Nahuel-Huapi bis Fuerte Roca wurde bei der kolossalen Strömung des Limay (8—11 Meilen in der Stunde) in 62 Stunden zurückgelegt. Das Resultat der Expedition ergab, daß, wie oben bemerkt, der Rio Limay wegen Wassermangel, der Sandbänke und der sehr starken Strömung für Segel- und Dampfschiffe nicht schiffbar ist, dagegen kann der See Nahuel-Huapi von Dampfschiffen (die z. B. aus mitgenommenen Material am Ufer zusammengesetzt werden) befahren werden.

Eduard Guttzeit.

Estacion Almagro bei Buenos Aires, 11. Juli 1885.

2.

Der Verfasser des vorstehenden Berichtes hat nun selbst an einer andern von der Argentinischen Regierung ausgerüsteten wissenschaftlichen Expedition als Ingenieur teilgenommen, welche eine ähnliche Aufgabe, die Erforschung des den See Nahuel-Huapi einschließenden Gebietes Auftral Andino zur Aufgabe hatte. Diese unter Führung des Obersten Olascoago im Dezember 1883 von Buenos Aires ausgegangene Forschungsreise war aber nach den uns seitens des Herrn Leutnant Guttzeit zur Verfügung gestellten Tagebuchblättern insofern resultatlos, als sie ihr Ziel wegen des Wassermangels des Rio Negro und Rio Limay und ungenügender Vorkehrungen nicht erreichen konnte, vielmehr nach einem von dem Städtchen Fuerta General Roca zu Pferde unternommenen Ausfluge nach dem Rio Colorado sich Ende Januar 1884 an genanntem Orte auflöste. Immerhin können die hübschen Schilderungen von Land und Leuten, welche unser geschätzter Mitarbeiter in seinen Aufzeichnungen entworfen hat,

*) Der vor kurzem vom Kongo zurückgekehrte Verfasser war einer der vier von der Assoziation berufenen deutschen Gärtner, denen die Aufgabe gestellt war, sich über die Möglichkeit der Kultur europäischer Nährpflanzen am Kongo ein Urteil zu bilden. Mit großem Beifall hat Herr Mönkemeyer über das Thema: „Welche Aussichten eröffnen sich dem Gärtner für den Plantagenbau im unteren Kongogebiete?" am 30. Juli im „Verein zur Beförderung des Gartenbaues in den königlich preußischen Staaten" in Berlin gesprochen, sowie den gleichen Vortrag im Gärtnerverein „Flora" zu Erfurt am 22. August gehalten. Die Red.

Digitized by Google

zur Charakteristik des durch die Petersen'schen Unternehmungen*) in den Vordergrund des Interesses gerückten Gebietes dienen und mögen, da der Raum unsers Blattes nicht den vollständigen Abdruck gestattet, hier einige Auszüge folgen. Die Red.

* * *

Carmen de Patagones ist eine kleine, unweit der Mündung des Rio Negro in den Atlantischen Ozean, auf niedrigen Hügeln gelegene Stadt, die infolge ihres, selbst für größere Schiffe günstigen, tiefen Flußhafens und ihrer Lage immer mehr aufblüht. Wir sahen hier eine Anzahl der der Argentinischen Republik gehörenden Dampfschiffe liegen, die für den Transport von Truppen, Kriegsmaterial und Proviant bestimmt sind, für die von Rio Negro bis Roca — dem nächsten Ziel unsrer Reise gelegenen Fortins, wie die kleinen spärlich befestigten Garnisonen der Truppen genannt werden. Gegenüber dem Städtchen Carmen de Patagones liegt am rechten Flußufer, fast ganz verdeckt von Pappeln und Weiden das Städtchen Biedma, der Sitz des Gouverneurs von Patagonien. Beide Orte tragen einen ganz verschiedenen Charakter, obwohl sie an Größe und Einwohnerzahl einander ziemlich gleich sind. In Carmen de Patagones zeigt sich kaum eine Spur von Vegetation. Dicker Staub, der sich von den umherliegenden Sandsteinen loslöst, bedeckt die Straßen und wird beim geringsten Luftzug in die Höhe gewirbelt, sodaß die Wege kaum passierbar sind. In Biedma dagegen, treten saftige grüne Wiesen bis ans Flußufer hinan fette Herden und gut gezogene Pferde weiden darauf und schattige Bäume und Sträucher umgeben die Stadt

* * *

Das interessanteste für den Fremden in dieser Stadt, sind wohl die am Flußufer in den Sand gebohrten Höhlen, die den Ureinwohnern Patagoniens zu Wohnungen dienten und noch gut erhalten sind. Sie scheinen nicht von Menschenhand geschaffen worden zu sein, sondern sind durch Einflüsse der Witterung und des Wassers entstanden und enthalten zuweilen wertvolle Ausbeute für den Petrefaktensammler.

Für unsre Unterhaltung während dieser Zeit war gesorgt. Bald erfreuten wir uns eines erquickenden Bades — bald wurden Segelfahrten auf dem Rio Negro unternommen. Es fand sich Gelegenheit zum Kegelschieben sowohl wie zum Scheibenschießen — die frisch gepflückten Kirschen und Himbeeren — um die Zeit, wo wir daheim alles in Schnee und Eis gehüllt wußten, hatten dadurch einen besonderen Reiz und bei der großen, momentan herrschenden Hitze gewährte der aus hiesigen Trauben gewonnene Most einen angenehmen, kühlenden Labetrunk.

* * *

*) Siehe Deutsche Kolonialzeitung, 17. Heft, Seite 556.

Unter strömendem Regen und bei ungünstigster Witterung begann die Reise. Da aber das Schiff einen sehr niedrigen Tiefgang hatte, kamen wir doch verhältnismäßig rasch vorwärts. Als sich gegen Mittag der Himmel aufklärte, faßte ich Posto am Steuerruder und betrachtete das eigenartige Landschaftsbild, was rechts und links sich dem Auge bot.

Der Rio Negro hat im Anfang ungefähr die Breite des Rheines bei Basel, auch gibt er, was die Schnelligkeit der Strömung anbelangt, dem deutschen Strome wohl nichts nach. Mitten im Fluß zeigen sich vielfach bewaldete Inseln, die den Rio Negro in verschiedene Arme teilen. Die Ufer sind vielfach mit Weidenbäumen (Sausses) bewachsen, die in den verschiedensten Formen vertreten sind; bald schlank und untadelhaft, gleich Pinien gewachsen, bald verkrüppelt, sich kaum über den Erdboden erhebend. Hin und wieder steigt eine Rauchsäule auf aus dichtem Gebüsch und verrät dahinter die Lage eines Bauernhofes (Chasca). Schwarz und weißgefleckte Rinderherden, Pferde und Schafe treten weidend an das Ufer, um staunend das vorüberkeuchende Dampfroß zu betrachten und dann in wilden Sätzen weit in die Wildnis zurückzufliehen.

Auf dem Flusse tauchen hin und wieder schwarze Wasserhühner und Enten auf — dann und wann streicht ein Fischreiher oder Bandarier (großer Flußvogel) über die Wasserfläche.

Etwas stromaufwärts verschwinden die Bäume und schwellende grüne Matten bilden den Vordergrund der Flußlandschaft, im Hintergrunde von mit Buschwerk bewachsenen Höhenzügen begrenzt, an deren Abhängen hier und da sich eine kleine Besitzung erhebt, meist von Pappeln umgeben. Dann verschwindet auch dieses und plötzlich treten die Ufer schroff und steil hervor. Der Boden sieht trocken und steril aus, und Disteln und wilde Artischoken erheben ihr Haupt auf der Spitze eines langen dünnen Stengels, — hier und da wiegt sich ein kleiner Flußvogel darauf. Steile Sandsteinfelsen erheben sich und der Fluß hat an dieser Stelle eine beträchtliche Tiefe.

* * *

Gegen Abend mußten wir einen Passomale passieren, der, durch mehrere kleine Inseln gebildet, durch seine reißende Strömung und viele in derselben schwimmende Baumstämme einen gefährlichen Durchgang bildete und die ganze Aufmerksamkeit des Kommandanten in Anspruch nahm. Media fuerza! quarta fuerza! stopp! (halbe Kraft — viertel Kraft — halt) tönte es durch das Sprachrohr und rechts und links gaben die über den Radkasten hinab lothenden Matrosen durch laute Rufe: ocho, diez, cinco, quarta die jedesmalige Tiefe an. Man nennt diese Stelle den Indianer-Kanal, da vor vielen Jahren hier ein Indianer einen mit Dornen eingefaßten, einen

Digitized by Google

Meter tiefen Graben um sein auf einer Insel befindliches Besitztum gezogen, was nach kurzem durch die mächtig anschlagenden und den Sand abspülenden Wogen so verbreitert worden ist, daß er nach und nach zu einem schiffbaren Kanal geworden von mehr als 12 Fuß Tiefe.

Gleich nach Sonnenuntergang tritt in diesen Gegenden die Nacht ein, — Dämmerung gibt es nicht, und so hatten wir noch lange den Genuß, den reich gestirnten Nachthimmel beobachten zu können, ehe wir uns zur Ruhe begaben. Unter den Gliedern der an Bord befindlichen Militärkapelle befand sich ein Künstler auf der Guitarre, und lange noch, während ich schon in meinen Mantel und Decken gehüllt mich auf den Boden eines Rettungsbootes gelagert, lauschte ich den Klängen des Miserere del Trovadore, was vom Vorderdeck aus zu uns herüberklang. Über Nacht lag der Dampfer vor Anker, einem kleinen Ort, Pringles genannt, gegenüber, und setzte dann am andern Morgen die Fahrt in dem sich hier immer mehr verengenden Flußbett fort. Oft fuhren wir dicht am Ufer und wurden von den tief herabhängenden Zweigen der Weidenbäume ganz verdeckt. Noch immer kamen wir an Inseln vorüber, die hier eine besonders üppige Vegetation zeigen; Wasserpflanzen mit roten und weißen Blüten spiegeln sich in den Wellen, dicht verwachsene Schlingpflanzen winden sich von Baum zu Baum und geben den Eindruck eines kleinen Urwaldes.

* * *

Im Laufe des Nachmittags stieg die schon am Morgen drückende Hitze noch bedeutend. Um 6 Uhr abends zeigte das Thermometer noch 30 Grad Reaumur. Wir erwarteten also mit Sehnsucht den Sonnenuntergang, nach welchem an einer kleinen Insel Halt gemacht wurde.

Am andern Tage blieben die Ufer sich ziemlich gleich, meist zeigten sie reiches Weideland Wir mußten noch einige Passomale (Engpässe) passieren, die durch die zahlreichen Inseln gebildet werden, sonst waren die einzigen Abwechselungen, daß einmal Halt gemacht wurde, damit die Soldaten auf einer der Inseln zum Bedarf des Schiffes Holz fällen konnten.

Gegen Abend kamen wir in die von Indianern bewohnten Gegenden. Ihre Strohhütten (Toldarias) waren rechts und links am Ufer bemerkbar und eine Zeitlang begleitete uns sogar eine Indianerin, die auf einem kleinen Pferde mutig am Ufer entlang sprengte, aber doch bald den Wettlauf mit unserm Dampfer aufgeben mußte. Bald näherten wir uns auch einer Indianer-Niederlassung, deren Haupt der Lehrer sämtlicher Kinder der umliegenden „Toldarias“ ist. Er soll mit seinem Bambusrohr ein strammes Regiment unter der Schuljugend führen.

Nachdem wir dann noch glücklich den gefährlichsten Paß, den Paso de la Isla de Chocorri, durchschifft, der nur eine Tiefe von 5 Fuß hat, gingen wir bei eben genannter Insel vor Anker und konnten in dieser Nacht bei ganz besonders klarer Atmosphäre durch die Doppelfernrohre den Mond beobachten, auf dem wir deutlich die Ringgebirge des Kopernikus und die Pole erkennen konnten, sowie die dunkle sogenannte Magellanswolke und das strahlend schöne Sternbild des Kreuzes.

Am andern Tage ward die bisher beobachtete üppige Vegetation zu beiden Seiten des Flusses immer geringer. Nur ein schmaler grüner Streifen, so breit wie bei Überschwemmungen der Strom übertritt, erfreute noch das Auge. Ein bis zwei Leguas in das Land hinein hört aller Baumwuchs auf, dichter Sand bedeckt den Boden und der gänzliche Mangel an Wasser dort macht jede Ansiedelung unmöglich.

Wir befanden uns jetzt schon auf der Höhe des Gebirgszuges „Traversia de Valcheta“, der die Gegend dort durchschneidet. Die Strömung war sehr stark, über 5 Meilen in der Stunde, zahllose Baumstämme erschwerten die Fahrt, und wir waren froh, als wir diesen Teil hinter uns hatten und an einem kleinen verlassenen Wachtposten landeten, um dort Holz einzunehmen und einmal am Lande abzukochen und Mittag zu machen.

Am andern Tage, den 22. Dezember, ward dann die Reise fortgesetzt Immer dieselbe spärliche Vegetation — nur einmal unterbrach der Anblick einer anscheinend aus massiven Häusern bestehenden Stadt die Einförmigkeit der Fahrt. Diese wurde uns als eine vollständig von ihren Einwohnern verlassene Niederlassung gezeigt. Ein fremder Ingenieur hatte mit großem Kostenaufwand die Gebäude aufgeführt — Straßen waren gepflastert und Ansiedler hingelockt worden, aber nach kurzem stellte es sich heraus, daß das wenig vorhandene Wasser ganz versiegte; — eine Familie nach der andern war genötigt, den Ort zu verlassen, der jetzt immer mehr zerfällt, und eigentlich kaum noch den Namen einer Stadt verdient. Man hatte sie Tragna-Tragnas genannt.

Auf der Insel Choele-Choel, die wir um Mittag erreichten, ward ein Aufenthalt von 24 Stunden genommen.

Das auf dieser Insel befindliche Fortin gleichen Namens beherbergt einen ziemlich bedeutenden Wachtposten. Die eine Hälfte des Eilandes ist mit Stroh- und Lehmhütten bedeckt, auf der andern stehen bereits stattliche massive Bauten, welche Häuser und Magazine der dortigen Kommerzianten vorstellen Die Einwohner leiden viel unter den Über-

Digitized by Google

schwemmungen, trotzdem die Ufer ziemlich steil sind. Auch die Söhne der Wildnis, die Indianer, statten der Insel zuweilen unliebsame Besuche ab. So waren sie vor nicht langer Zeit dagewesen und hatten einem Kavallerieregiment 500 Pferde gestohlen. Während wir am Lande waren, brach eines in jener Gegend so plötzlich und verheerend sich einstellenden Ungewitter los. Ein wolkenbruchartiger Regen fiel und bildete zwischen dem Lande und dem davor ankernden Schiffe einen solchen See, daß wir nur mit Anstrengung ihn durchwaten konnten, um uns wieder an Bord zu begeben.

* * *

Das Land, was wir von nun an bei unsrer Weiterfahrt rechts und links überblickten, nahm immer mehr den Charakter der Wildnis an. Dichte Waldungen, meist aus Weidenbäumen bestehend, wurden nur hier und da von tief ins Land einschneidenden Lagunen unterbrochen, auf denen sich Wasserhühner und schneeweiße Gänse mit purpurroter Brust tummelten, neben dem schwarzhalsigen Schwan und rosenroten Flamingos. Auch die argentinischen Störche — bedeutend größer als die unsrigen, mit schneeweißem Gefieder und langen schwarzen Schnäbeln traten zuweilen an das sumpfige Ufer, was mit dornenartigem Gestrüpp bedeckt und durch Schling- und Schmarotzerpflanzen fast undurchdringlich gemacht ist. Gegen Abend hatten wir uns durch ein Labyrinth von waldreichen Inseln, engen Kanälen ꝛc. durchgewunden, und der Fluß nahm wieder eine beträchtliche Breite an. In der Nähe einer Estanzia machten wir Halt, um, wie gewöhnlich, Holz schlagen zu lassen.

* * *

Durch stets wechselnde Gegenden hindurch gelangten wir endlich nach zwei Tagen bei naßkaltem Wetter nach einem circa 11 Meilen von Fuerte General Roca liegenden Campement eines Kavallerieregimentes und gingen dort vor Anker. Ungefähr 600 Pferde der Garnison von Roca wurden hier auf der Weide von etwa 25 Soldaten und einigen Indianern bewacht, da es in nächster Umgegend jener Stadt absolut keine Nahrung für die Pferde gibt. Wir gesellten uns zu einem der Lagerfeuer, an dem ein braunes Indianerkind mit großer Geschicklichkeit den am Spieß steckenden Assado (Hammelbraten) wandte. Die Soldaten spielten Guitarre — der Mattetopf — ein dort übliches Getränk — kreiste, und erst spät suchten wir unser Nachtlager auf.

Am frühen Morgen des nächsten Tages setzten wir unsre Reise fort und landeten mittags in der Nähe Fuerta General Roca's, wo wir uns einige Zeit aufzuhalten gedachten. Dieses Städtchen, 340 Leguas von Buenos Aires entfernt, liegt ungefähr 2000 m entfernt vom Rio Negro. Wir fanden am Landungsplatz bereits Wagen und Pferde bereit. Der Weg ging zuerst durch ein Wäldchen, dann über ein wahres Sandmeer an den Hütten von circa 300 dort friedlich lebenden Indianern vorüber. Oft sanken die Räder der mit vier Pferden bespannten Wagen so tief ein, daß sie nicht ohne Vorspann von der Stelle kamen. Auf dem Hofe unsers Gastfreundes wurden wir auf den einzigen Baum in ganz Roca aufmerksam gemacht, eine verkrüppelte Weide. An seinen Stamm war ein über 4 m großer schwarz-weißer Kondor angebunden.

Die Bauart der Stadt gleicht der in Südamerika üblichen, die Straßen schneiden sich alle rechtwinklig, die Häuser sind niedrig und schmal, haben aber eine beträchtliche Tiefe. Es gibt ziemlich viel größere Kaufleute in der Stadt und infolgedessen auch massive Warenlager und Telegraphenleitung; aber es mangelt überall an Wasser und kein Baum, fast kein Strauch ist zu sehen. Man benutzt meist das in Fässern vom Fluß her geholte Wasser, da das stark salzhaltige Brunnenwasser kaum zu etwas zu brauchen ist. Von der kolossalen dort herrschenden Hitze hat man um so mehr zu leiden, als man der häufigen Windstöße halber die Wohnung fast hermetisch verschlossen halten muß. Einen leidlich kühlen Tag benutzte ich nun, die drei bei Roca lebenden Indianerstämme zu besuchen. Ungefähr 600 m von der Stadt entfernt fanden wir diese Söhne der Wildnis an einer Lagune angesiedelt. In 60—70 Strohhütten hausten sie in gräßlichem Schmutz, Männer, Weiber, Kinder, Hunde, Papageien und Vögel jeder Art durcheinander. Die Weiber sind in große Ponchos gehüllt, eine Art Tuch, das durch eine mächtig große Nadel zusammen gehalten wird. Sie haben langes kohlschwarzes Haar und tragen Ohrringe von ungewöhnlicher Größe, behängen sich überhaupt mit so viel Flitterstaat, wie nur möglich. Diese Stämme werden vom Staate unterhalten und leisten die Männer dafür Kriegsdienste, während die Mädchen den argentinischen Soldaten zu Frauen gegeben werden.

* * *

Am Morgen des 31. Dezember waren unsre Vorkehrungen beendet und die Weiterreise, die von hier aus zu Pferde unternommen wurde, konnte angetreten werden. Fünfzehn Soldaten, die zugleich als Wache dienen sollten und auch den nötigen Proviant für die Expedition bei sich führten, begleiteten uns. Das nächste Ziel war das Fort Chil Voro am Rio Colorado. Bei drückender Hitze (40 Grad Celsius), die durch den vom immerfort wehenden Pampero aufgewirbelten Staub und Sand noch unerträglicher gemacht wurde, ging die Reise durch flaches Haideland bis zur Niederlassung des Teniente Coronel Diaz. Diese

Digitized by Google

liegt an einer Lagune im Schatten einiger Weidenbäume. Hier brachten wir den Sylvesterabend bei einem frugalen Mahle zu. Fast jeder Komfort hörte von nun an auf und wir hatten mit Entbehrungen mancher Art zu kämpfen.

Am Neujahrstage folgten wir den Krümmungen des Flusses, durch die häufigen Überschwemmungen weist der Boden dort wieder etwas mehr Fruchtbarkeit auf. Wir fanden einmal wieder Sträucher und fette Gräser und Blumen. Rote Beeren — unsern Himbeeren ähnlich — hingen an den Sträuchern, auch eine Art Schoten, Arharota genannt, von süßlichem Geschmack erquickten uns hier und da. Buntgefiederte Papageien durchstrichen kreischend die Luft. Von 10 Uhr an bis nachmittags um 5 Uhr ward Halt gemacht. Die Pferde überließ man ihrem Schicksal, sie suchten sich ihre Mahlzeit selbst und war man sicher, daß sie zurückkehren würden, sobald das Signal zum Wiederaufsitzen geblasen ward. Für uns bereiteten die Soldaten rasch ein schattiges Laubdach aus abgehauenen Zweigen, unter denen eine allgemeine Siesta gehalten wurde, nachdem die einfache Mahlzeit – der immer sich wiederholende Assado —, Hammel am Spieß gebraten, eingenommen war.

In ähnlicher Weise ward die Reise die nächsten Tage fortgesetzt, ohne daß sie große Abwechselung brachte. Die heißen Stunden ruhten wir, während wir die kühleren Morgen- und Abendstunden marschierten. Bald führte uns der Weg dichter am Rio Negro entlang, bald weiter ab im Innern, und je nachdem wechselte auch die Vegetation, die nur längs des Wassers einigermaßen tropisch war. Von Mosquitos gequält und in bezug auf materielle Verpflegung nur mangelhaft versorgt, bot die Reise nicht viel erfreuliches in dieser Zeit. Das Fleisch war bei der Hitze verdorben, die Konserven zu Ende, so mußten wir suchen durch das Erlegen von Wildenten und Papageien unsre Mahlzeiten etwas reichlicher zu machen, die schon anfingen sich auf Thee und Zwieback zu beschränken. Die Richtung des zu nehmenden Weges gaben hier und da auftauchende Auslugegerüste an, Überreste früherer Wachtposten gegen die Indianer. Nur selten begegneten wir einmal eine Gesellschaft sogenannter Karettenführer, die die Waren der größeren Kaufleute auf Ochsenwagen von Fort zu Fort bringen.

Einmal durchritten wir in der Nacht eine 9 Legnas lange Wüste, deren Boden ganz aus Toska (Sandstein) bestand. Sie führte nach den Thalhöhen (Barrancas) zu, und da wir Schritt für Schritt nur vorwärts kamen mit unsern Pferden und Mauleseln, war der Marsch sehr ermüdend. Erst am andern Morgen um 5 Uhr erreichten wir wieder den Rio Negro, der hier eine große Krümmung macht, und schlugen dort ein Lager auf, in dem wir den Tag über blieben, um erst gegen Abend in die Nähe des Forts Chil Voro vorzurücken.

Wir hofften dort am andern Tage einige Kaufleute zu finden, bei denen wir uns frisch verproviantieren könnten. Doch bestand das Fort nur aus 4—5 elenden Strohhütten mit einem Auslugegerüst, in dem 10—12 Pferdefleisch essende Indianer saßen, die hier den Wachtdienst versahen.

* * *

Am 16. Januar ging ein Teil der Expedition nach dem Rio Colorada ab, wo eine Skizze von der Umgebung des Flusses aufgenommen und große Feuer angezündet werden sollten, um nach deren Rauch die Entfernung zwischen dem Rio Negro und Rio Colorado zu messen. Allerdings eine ziemlich ungenaue Art der Berechnung, über die ein deutscher Ingenieur bedenklich den Kopf schütteln wird. Oberst Olascoago's Beamten glaubten aber auf diese Weise ihre Aufgabe erfüllen zu können, er selbst war zurückgeblieben, und in der Argentinischen Republik ist manches möglich, was in andern Ländern unmöglich wäre! Doch war der Himmel diesem Experiment nicht günstig. Es regnete und man konnte weder den Rauch des Feuers vom Rio Colorado noch die in Chil Voro aufgestellten Signale zur Winkelmessung sehen, und so packte man ruhig die Instrumente wieder ein und verließ sich auf die flüchtig aufgenommene Skizze und auf die angestellten Höhenmessungen mit dem Barometer Aneroïde. Die Entfernung zwischen Rio Negro und Rio Colorado aber wurde nach den Galoppsprüngen berechnet, welche die Pferde der Herren auf der Reise dorthin gemacht hatten.

* * *

Flüchtige Strauße hatten hier zum ersten mal unsern Weg gekreuzt — leider mit solcher Geschwindigkeit, daß es uns nicht gelang, einen derselben zu erlegen. Glücklicher waren wir mit einigen Gürteltieren (tatus), die einen sehr schmackhaften Braten bei unsrer Abendmahlzeit abgaben. Der Rio Colorado selbst ist nur um ein geringes schmäler als der Rio Negro, doch ebenso reißend. Seine Farbe ist vom schönsten Tiefblau.

Als wir wieder in unserm Campement bei Chil Voro eintrafen, erstatteten wir dem Coronel Bericht von unsern Beobachtungen. Seine Lieblingsidee — die darin bestand, daß es leicht sein müsse, die zwischen den beiden Flüssen gelegene Landstrecke zu bewässern und damit fruchtbar zu machen, erwies sich nach unsrer, an Ort und Stelle gefaßten Überzeugung als unausführbar, da das Wasser hätte bergan geleitet werden müssen. Trotz dieses unwiderlegbaren Argumentes, beharrte der Chef jedoch bei seiner Ansicht. Noch einige Tage — bis zum 15. Januar — blieben wir in dem Cam-

Digitized by Google

pement bei Rio Negro und hatten eigentlich unter einer wahren Hungersnot zu leiden. Die Expedition war nur auf 10 Tage berechnet gewesen und zog sich nun immer mehr in die Länge. Der Coronel versprach immer Boten auszusenden, um Einkäufe zu machen — er selbst hatte noch reichlich Proviant für sich — aber leider waren dies nur leere Worte. So erhielten wir z. B. nach häufigem Bitten jeder 1 Pfund Salz! und begrüßten alle mit Freuden den Befehl, am andern Morgen den Rückweg anzutreten; am 18. Januar trafen wir in Fuerta Roca wieder ein. —

Die Absicht der Expedition, noch vor Eintritt des Winters, der mit dem Mai beginnt, die Kordilleren zu passiren und den See Nahuel-Huapi zu erreichen, ward durch dieses Verweilen unterwegs immer fraglicher. Der Grund hierzu lag in der noch immer sich verzögernden Ankunft des Zeichners, auf den wir schon bei der Abfahrt von Buenos Aires vergeblich gewartet hatten. Jetzt hatte er dem Coronel versprochen, hier zu uns zu stoßen und bis zu seinem Eintreffen blieben wir in völliger Unthätigkeit, nur hier und da die am Colorado aufgenommenen Arbeiten verbessernd. Ein Waldbrand, der auf unbegreifliche Weise entstanden war, brachte eine kleine Abwechselung und ließ uns alle tüchtig mit Hand anlegen, um das Feuer auf einen möglichst kleinen Raum zu beschränken und unser Lager zu schützen. Zum Glück gelang es auch nach einigen Stunden angestrengter Arbeit.

Selbst die Ausflüge nach Roca, um hier und da eine kleine Delikatesse zu kaufen, die unserm einförmigen Leben Abwechselung bringen sollte, konnte mit dem Warten nicht aussöhnen. Die sogenannten Delikatessen bestanden auch übrigens nur aus einem Stück Wurst, die hier „ellenweis" verkauft wird oder einem Ei, was mit großer Vorsicht in ein Tuch gebunden bei dem Heimritt transportiert werden mußte. Unter diesen Verhältnissen wird man sich nicht wundern, daß bald ein Glied nach dem andern sich von der Expedition trennte. Intriguen, Unannehmlichkeiten jeder Art thaten das Ihrige, uns allen die Lage zu verleiden; und als endlich der Zeichner eintraf, fand er den Oberst allein mit seinem 15jährigen Sohne und zwei ganz jungen Leuten; ich selbst aber mit den meisten der Reisegefährten war inzwischen auf demselben Wege nach Buenos Aires zurück gekehrt. Eduard Guttzeit.

Einige Betrachtungen über Kultivation in den Tropen.

Das Wort „Kultivation" ist in neuerer Zeit so in unsre Sprache eingedrungen, daß es wohl keiner Erklärung hier bedarf. Betrachten wir zunächst die Vorbedingungen, unter denen ein Kultivationsunternehmen praktisch möglich ist. Um etwas pflanzen zu können, muß man den nötigen Samen, die erforderlichen jungen Schößlinge ꝛc. haben und den für sie geeigneten Boden besitzen, dem man sie anvertrauen kann; beides steht in enger Beziehung mit einander, so daß die Frage: was soll man pflanzen? nur in dem Fall, wenn man weiß, wo man pflanzen wird, näher besprochen werden kann. Ferner muß man die nötigen Arbeitskräfte haben, um den Boden urbar zu machen, zu bearbeiten und zu bepflanzen, um die Ernte einzubringen und sie soweit vorzubereiten, daß sie verkäuflich ist. Um aus dem Ertrage Geldeswert ziehen zu können, muß man im stande sein, die Ernte an eine Stelle zu bringen, wo man auf Konkurrenz der Käufer hoffen darf oder Gelegenheit hat, die Produkte zu verschiffen. Die zuletzt hinsichtlich des Gelderwerbs gestellte Forderung giebt uns auch einen Hinweis auf diejenigen Artikel, welche wir pflanzen sollen. Sie dürfen nicht sein Gegenstände der sogenannten Volkskultur im engeren Sinne, d. h. Artikel, deren der Eingeborne notwendig bedarf, und die er gewöhnt ist, auf seinem eigenen Grund und Boden für eigenen Gebrauch anzubauen. Mit solcher Arbeit kann der europäische Pflanzer nie konkurrieren, da außer dem höhern Arbeitslohn auch die Verwaltungskosten auf sein Produkt drücken. Es werden vielmehr Stapelprodukte für den europäischen Markt sein, die man in tropischen Gegenden anbauen muß; für manche derselben sieht es allerdings augenblicklich ziemlich bedenklich aus, und wenn der Plantagenbau so hohen Flug nimmt, wie man es den zahlreichen Besitzergreifungen in den Tropen nach für wahrscheinlich oder wenigstens für möglich halten muß, so scheint es mir allerdings ziemlich zweifelhaft zu sein, ob die Resultate der Kultivation auch nur annähernd so glänzend sein werden, wie man sich das vorstellt.*)

Es gibt vielerlei Produkte, die in den Tropen gepflanzt und auf den Märkten anderer Länder verwertet werden können; die Art derselben, nach welcher die meiste Nachfrage besteht, wechselt nach Zeit und Umständen; so hat z. B. die Kopra einen Wert erhalten, von dem man vor zwanzig Jahren keine Ahnung hatte. Mit einzelnen Ausnahmen kommen die meisten Produkte in allen Tropenländern vor, nur sehr wenige haben ein eng umschriebenes geographisches Gebiet. Dagegen sind die meisten derselben der Höhenlage nach auf ziemlich enge Grenzen be-

*) 1875 betrug der Reingewinn der Niederl. Regierung per Pikol (125 Amst. Pfund) Kaffee aus den Gouvernementsgärten 47 Guld. 94½ Cts., 1882: 14 Guld. 66 Cts.!

Digitized by Google

schränkt. Die absolute Meereshöhe jeder dieser Zonen ist allerdings an verschiedenen Stellen der Erdoberfläche eine relativ verschiedene, die Reihenfolge jedoch, in der sie auftreten, und die Grenzgebiete sind über die ganze Erde hin ungefähr dieselben, und dies bleibt ziemlich unverändert so lange der Fall, als nicht infolge einer zu starken Entwaldung, einer sehr häufigen und bedenklichen Erscheinung, welche dem Auftreten der Weißen gewöhnlich folgt, die meteorologischen Verhältnisse eine Änderung erleiden. Man kann demnach mit ziemlicher Sicherheit sagen, daß man in den Tropen in der richtigen Höhenlage einen für ein gewisses Produkt geeigneten Boden finden kann. Ich betone dieses Wort, denn wie üppig auch wenigstens im tropischen Seeklima der Pflanzenwuchs im allgemeinen sein mag, so ist darum der Boden noch nicht überall für Nutzpflanzungen geeignet. Die Fruchtbarkeit des tropischen Bodens ist natürlich sehr ungleich, im allgemeinen aber ist derselbe bei weitem nicht so reich, wie man häufig annimmt. Gewiß bringt die jungfräuliche Erde des tropischen Urwaldes mit ihrer aus seit Jahrhunderten abgefallenen Blättern gebildeten Humuslage dem Menschen anfangs, manchmal auch jahrelang reiche Ernten, ohne daß man ihr Nahrung gibt, aber auch sie kann erschöpft werden, wenn man nur immerfort nimmt, und nicht auch ihr die Stoffe zuführt, welche die Pflanze, die man da baut, gerade nötig hat. Ferner darf man die Behauptung aufstellen, daß der Boden, welcher aus vulkanischen Zersetzungsprodukten besteht, im tropischen Seeklima nur der Feuchtigkeit wegen so fruchtbar ist und nur aus diesem Grunde eine üppige Vegetation erzeugt, im allgemeinen aber für Nutzpflanzen keine besondere Nährkraft besitzt.

Nachdem man manche traurige Erfahrung in dieser Richtung gemacht hat, und außerdem durch die Kultur, welche sich immer mehr ausbreitet, der Boden viel zu kostbar wird, um Raubbau zu betreiben, d. h. jedes Jahr neue Felder zu bepflanzen, und die früher bepflanzten Acker einige Jahre brach liegen zu lassen und dann aufs neue urbar zu machen (wo dann die Verbrennungsprodukte dem Boden zum Dünger dienen), fängt man in manchen Kolonien an, diesem Punkte große Sorgfalt zu widmen. Die Frage ist nur, ob es nicht richtiger und vorteilhafter ist, diesen Umstand gleich von vornherein zu berücksichtigen als zu warten, bis man empfindlichen Schaden erlitten hat und zwar nicht nur direkt durch Verminderung des Ertrages, sondern auch durch Verschlechterung des Produktes, wodurch der Markt für lange Zeit verdorben werden kann.

Auf die Wahl der Pflanzenarten, die man kultivieren wird, werden außer der allgemeinen Geschäftslage noch sehr viel lokale Umstände, ferner aber auch gewisse allgemeine Rücksichten von Einfluß sein, die überall und jederzeit bis zu einem gewissen Grad Geltung haben werden. Die eine Kultur erfordert ein viel bedeutenderes Anlagekapital als die andre, und bei einzelnen derselben darf es nicht unter einem gewissen Minimum bleiben, so daß es mit einer Summe, welche letzteres nicht erreicht, ganz unmöglich ist, das Unternehmen, selbst in den bescheidensten Grenzen, anzufangen. Einen andern Punkt möchte ich noch berühren, namentlich weil derselbe außer seiner Bedeutung für die Pflanzungen auch noch aus andern Gesichtspunkten Berücksichtigung verdient, wiewohl diese ihm merkwürdiger Weise beinahe nie wird. Je höher nämlich die Höhenzone liegt, welcher das Produkt, das man anzupflanzen wünscht, angehört, desto weiter wird man unter übrigens gleichen Umständen von der Küste aus ins Innere vordringen müssen und um so weiterem Transport, wird das Produkt später unterworfen sein. Dies ist aber ein sehr bedeutender Faktor, namentlich in einem ganz neuen Lande. Wie oft kann man, namentlich jetzt in den Tagen einer erregten Kolonisationsfreudigkeit die Worte hören oder lesen: nun, wenn die Küste ungesund ist, bieten doch die Hochlande im Innern Stellen genug, wo man sich in einem gemäßigten Klima niederlassen kann. Man bedenkt aber nicht, daß ein Zug von nur einigen Meilen ins Innere des Landes auf dem Landweg eine sehr schwierige Aufgabe ist, ja ohne Zwischenstation beinahe unausführbar wird. Die Verbindungswege mit dem Innern, wo die Plantagen angelegt werden sollen, sind als eine sehr wichtige Angelegenheit nicht aus den Augen zu verlieren, man muß sich ihre Bedeutung in verschiedener Hinsicht recht deutlich zu machen suchen; einmal nämlich sind sie einflußreiche Faktoren für die Produktionskosten (gleichgiltig ob das Produkt an Ort und Stelle oder am Einschiffungsplatz verkauft wird), dann aber kostet die Anlage derselben Zeit, Geld und Anstrengung und muß der Anlage von Plantagen notwendigerweise vorausgehen.

Die nötigen Arbeitskräfte kann man entweder im Lande selbst gewinnen oder aus andern Ländern einführen. Das erste ist, wie es mir scheint, im allgemeinen unbedingt vorzuziehen; die Gründe für diese Ansicht sind folgende: Der Hauptvorteil, den es hat, Arbeiter aus den Eingeborenen des Landes zu ziehen, liegt darin, daß sie in jeder Beziehung akklimatisiert und mit den Eigentümlichkeiten des Landes vertraut sind. Nicht nur werden sie, unter übrigens gleichen Umständen, dadurch selbst leistungsfähiger, sondern sie sind auch imstande, mit geringeren Mitteln sich dieselben Gegenstände zu verschaffen, für deren Erlangung fremde Arbeiter bei weitem größere Opfer

Digitized by Google

bringen müssen. Auch für die Entwickelung des Landes resp. der Bevölkerung sind einheimische Arbeiter bei weitem vorzuziehen. Ihr Verdienst bleibt im Lande; von dem, was sie verdienen, fällt ein großer Teil wieder an den weißen Händler zurück, da sie den Ueberschuß gebrauchen, um den fortwährend wachsenden Bedürfnissen zu genügen. Namentlich aber dienen sie als Vermittler mit der übrigen Bevölkerung, indem sie einen immer ausgedehnteren Verkehr mit derselben anbahnen. Da der Pflanzer immer genötigt sein wird, die Landessprache zu erlernen, erspart ihm die Verwendung eingeborner Arbeiter eine nicht gerade kleine Mühe, weil bei der Verwendung von fremden Arbeitern, er wie ich später nachzuweisen suchen werde, auch deren Sprache erlernen muß. Natürlich hat die Verwendung einheimischer Arbeiter auch ihre Schattenseiten. Kommt es je einmal zum Streite mit den Eingeborenen, so muß man in den meisten Fällen die Arbeitskräfte entbehren und diese wenden sich, möglicherweise mit ihren Landsleuten vereinigt, gegen den weißen Pflanzer, was um so gefährlicher werden kann, als die Arbeiter unter regelmäßiger Leitung doch schon einigermaßen an Ordnung gewöhnt und geschult sind. Doch die mit der Verwendung fremder Arbeiter verbundenen Nachteile sind so bedeutend, daß die Wage entschieden zu Gunsten der eingebornen sich senkt. Betrachten wir nun die Art und Weise, wie man sich Arbeiter, die aus den Eingeborenen hervorgehen, zu verschaffen hat.

Zunächst ist es meiner Ansicht nach unbedingt nötig, sich der natürlichen Ordnung, welche man bei der fremden Rasse findet, möglichst anzuschließen, wobei man doch Mißbräuche, die man bemerkt, zu entfernen suchen kann. Jedenfalls sollte man im allgemeinen da, wo der Eingeborene schon gelernt hat, einer Obrigkeit zu gehorchen, diese anerkennen und immer nur durch deren Vermittelung auf ihn zu wirken suchen. Nicht nur wird so der gewöhnliche Lauf der Dinge, den aber die Naturkinder als *naturgemäß* und *einzig richtig* zu betrachten gewöhnt sind, am wenigsten geändert, sondern der Pflanzer wird sich sehr viel Mühe und Unannehmlichkeiten ersparen, die ihm aus dem Verkehr mit den *einzelnen* Personen nothwendiger Weise entstehen müßten. Der Bewohner der tropischen Gegend wird häufig faul genannt. doch ist dies wohl nur richtig, wenn man Vergleiche mit dem europäischen Arbeiter zieht. Ersterer hat im allgemeinen sehr viel weniger Bedürfnisse als der letztere und kann ihnen sehr viel leichter genügen; so lange dies der Fall ist — und man kann doch weder neue Bedürfnisse bei ihm erwecken, noch gar ihm seine bescheidenen Mittel nehmen, den bestehenden Bedürfnissen zu genügen —, darf man sich nicht der Hoffnung hingeben einen Arbeiter zu finden, der seine Pflicht regelmäßig erfüllt; er wird dies nur thun, wenn er durch eine von ihm anerkannte Macht dazu angetrieben wird. Ist dies aber der Fall oder bestehen außergewöhnliche Umstände, die ihm eine außergewöhnliche Anstrengung als notwendig oder auch nur als wünschenswert erscheinen lassen, dann strengt er sich ebenso gut an, wie ein europäischer Arbeiter. Die Hauptschwierigkeit besteht nur darin, die *Lust zur Anstrengung* in dem Naturmenschen zu erwecken.

Die Arbeiterfrage steht natürlich in der engsten Verbindung mit der Bevölkerungsfrage; je stärker die Bevölkerung, desto leichter wird es sein, Arbeiter zu bekommen, abgesehen davon, daß es unsre erste Sorge sein muß, sei es nur aus Egoismus, das Wohl der Einwohner des Kolonialbesitzes zu fördern, da wir in *ihnen* in der Zukunft Abnehmer unsrer Waren sehen müssen, sind wir auch mit Rücksicht auf das Bedürfnis an Arbeitern verpflichtet, das Anwachsen der eingeborenen Bevölkerung auf jede mögliche Weise zu begünstigen, die Leute zum Heiraten, zur Gründung einer Familie zu bewegen, den Kindersegen für sie vorteilhaft zu machen.

Doch es können Umstände eintreten, wo es unmöglich ist, eingeborene Arbeiter zu bekommen und man demgemäß auf importierte Arbeiter angewiesen ist. Ehe ich auf die verschiedenen Völker, welche dieselben gewöhnlich liefern, näher eingehe, mögen einige ganz allgemeine Bemerkungen eine Stelle finden. Der Hauptnachteil aller importierten Arbeitskräfte ist, selbst wenn die fremden Arbeiter ihrer Art nach sehr viel leistungsfähiger als die Eingeborenen sein sollten, die Kostbarkeit derselben. Einmal sind die Kosten für Werbung und Transport gewöhnlich *sehr* hoch, ferner können die Fremden gewöhnlich nicht mit einem ebenso niedrigen Lohn wie die Eingeborenen bestehen, da sie ihre Bedürfnisse teurer als letztere erkaufen müssen und selten nur einfacher als sie leben können. Übrigens beseelt die meisten importierten Arbeiter der Wunsch, sich etwas zu ersparen, um womöglich mit einigen Mitteln in ihr Vaterland zurückzukehren, ein Ziel, welches wohl nicht durch alle, nicht einmal durch den größeren Teil der Arbeiter erreicht wird; jedenfalls aber wird durch das Bestreben, dasselbe zu erreichen, immerhin ein großer Teil des Lohnes aus dem Lande gezogen, was nicht im Interesse der Entwickelung einer Kolonie ist. Wenn man nur fremde Arbeiter verwendet, bleibt man den Eingeborenen ferner, man lernt sie nicht kennen, was ja überhaupt nur durch längeren und ungezwungenen Verkehr möglich ist, man bildet mit den fremden Arbeitern gewissermaßen isolierte Niederlassungen in dem fremden Lande. Unter Umständen kann diese Isolierung ihre Vorteile haben; die fremden Arbeiter bilden im Notfall einen ge-

schlossenen Kern gegen Angriffe der Eingeborenen, nur in seltenen Fällen werden sie sich mit denselben gegen die Pflanzer vereinigen, eher werden sie Veranlassung zu Streitigkeiten mit den Eingeborenen geben. Die Sprache der importierten Arbeiter wird man wenigstens einigermaßen zu erlernen haben, doch aber immer noch viel ihren Aufsehern (Mandoors) überlassen müssen; diese, oft aus dem niedrigsten Stande hervorgegangen, erobern sich ihre Stellung häufig durch ihre Geschicklichkeit, eine Vermittlerrolle zwischen dem Pflanzer und ihren weniger gewandten Landsleuten zu spielen. Infolgedessen sind letztere ihnen beinahe auf Gnade und Ungnade überliefert, was die Aufseher benutzen, um sich allerlei widerrechtliche Vorteile zu verschaffen und manchmal die gröbsten Erpressungen zu üben; mancher Kuliaufstand, manche Unzufriedenheit läßt sich hierauf zurückführen. Dem gegenüber steht der Pflanzer beinahe ganz machtlos, denn es ist für ihn nicht ohne große Anstrengung möglich, sich die Sprache der fremden Arbeiter soweit eigen zu machen, wie zu engerem Verkehr nötig ist.

Fremde Arbeiter müssen sich in einem fremden Lande ebenso gut wie die Europäer akklimatisieren (insoweit das überhaupt möglich ist) und sind jedenfalls der schädlichen Einwirkung des Klimas mehr als die Eingeborenen ausgesetzt, was, insofern sie dadurch einem vorzeitigen Tode zum Opfer fallen, den teilweisen Verlust des für Werbung und Reise ausgegebenen Kapitals bedeutet. Haben sie durch Krankheit mehr als die Eingeborenen zu leiden, so bedeutet das einen zeitweisen Verlust an Arbeitskraft; bei großen Kulturunternehmungen macht es einen großen Unterschied, ob ein Arbeiter 15 oder 20 Tage im Jahre unfähig ist, seine regelmäßigen Dienste zu leisten, denn für solche durch Krankheit verlorenen Tage wird man immerhin wenigstens einen Teil des Lohnes zahlen und, wenn man importierte Arbeiter hat, sogar zahlen müssen.

Das Hauptbedenken gegen fremde Arbeiter leite ich aber aus der Frauenfrage ab; mit den Arbeitern eine entsprechende Anzahl Frauen zu importieren, hat seine bedeutenden, und zwar nicht nur pekuniären Schwierigkeiten. Der kleinste Nachteil, der hieraus entstehen könnte, würde der sein, daß die Einwanderer sich Frauen unter den Eingeborenen suchten, wodurch sich Mischrassen bilden würden. Wie aber oben schon angedeutet, wollen die meisten importierten Arbeiter, nachdem sie sich genügende Mittel verschafft haben, in ihr Vaterland zurückkehren und sich daher nicht in der Fremde durch Gründung einer Familie dauernd binden. Was daraus entstehen muß, kann man sich leicht denken, und doch wieder ist es schwer, sich die ganze Ausdehnung der entstehenden Übel vorzustellen. Greuel jeder Art sind namentlich in einer Chinesenkolonie keine Seltenheit, teilen sich den Eingeborenen mit und schädigen die Zunahme der Bevölkerung; außerdem kommt es natürlich zur gewöhnlichen, allgemein üblichen Prostitution der eingeborenen Frauen, was ebenfalls nachteilig auf die Zunahme der Bevölkerung wirkt. Man muß diese Sachen einigermaßen aus der Nähe beobachtet haben, um ihren ganzen, verderblichen Einfluß übersehen zu können.

Weiße für die Arbeit zu gebrauchen, wird sich wohl schon der Kosten wegen niemand auf die Dauer einfallen lassen; die Möglichkeit, weiße Arbeiter zu importieren, besteht ja natürlich ebenso gut, wie die Möglichkeit, weiße Soldaten in den Tropen zu halten, und sie auch arbeiten zu lassen.

Was nun die Art der farbigen importierten Arbeiter betrifft, welche zur Verwendung gelangen können, so kommen meiner Ansicht nach nur zwei Rassen, wenigstens wenn es sich um Verwendung in größerem Maßstabe handelt, in Frage: es sind dies Chinesen und Hindus. Die Chinesen sind ein wanderlustiges Volk und in manchen Ländern sind sie schon in so großer Zahl zugeströmt, daß sie unbequem geworden sind. Die Erfahrungen, die man mit ihnen als Ackerbauern gemacht hat, sind im allgemeinen nicht gerade günstig zu nennen, obschon man sie in Ermangelung von besseren Leuten in einzelnen Fällen wohl nehmen muß. Ein großer Teil der Auswanderer hat vorher keinen Ackerbau betrieben und ist zu jeder andren Arbeit mehr geneigt und vielleicht auch besser geeignet als zu eigentlicher, anhaltender und regelmäßiger Feldarbeit; viel besser sind sie für technischen Betrieb und für solche Pflanzungen, welche derartigen Betrieb nebenher erfordern, wie Thee, Tabak; in Zuckerplantagen werden sie mit Vorteil benutzt. Der Wandertrieb, der ihnen eigen zu sein scheint, ist wohl die Folge eines gewissen unsteten Wesens, das sich häufig bei ihnen zeigt und das, wenn sie ihm nicht in andrer Weise Luft machen können, oft Veranlassung zu lärmenden Streitigkeiten gibt, die manchmal eine sehr ernste Natur annehmen, namentlich wenn, wie dies so häufig geschieht, die Söhne des Himmlischen Reiches verschiedenen geheimen Verbindungen angehören und sich zum größeren Ruhm derselben untereinander Schaden zufügen. In viel höherem Ansehen stehen die Hindus; soviel mir bekannt, bestehen augenblicklich nur noch 11 Agentschaften, welche die Werbung für Englische Kolonien besorgen; außerdem ist die Auswanderung nach Martinique, Guadeloupe, St. Croix, dem Französischen und Holländischen Guiana erlaubt; es ist gegenwärtig unmöglich allen Anfragen nach Hindu-Arbeitern zu genügen. Die Englisch-Indische Regierung, es mag zu ihrer Ehre gesagt sein, behandelt die Auswanderungsfrage mit großer Strenge. So hat sie z. B. den

australischen Kolonien gegenüber, wo man, namentlich in Queensland, farbige Arbeiter wünschte, dabei die verhaßten Chinesen auszuschließen suchte und es schmerzlich empfand, daß bei der Anwerbung von Kanaken die Englischen Autoritäten hier und da etwas scharf auf die Finger sahen, sich sehr reserviert gezeigt, und dieselbe nur erlauben wollen, wenn die Staaten eine gewisse Garantie für die Einwanderer zu übernehmen geneigt gewesen wären. Auf den Südsee-Inseln spielen einheimische Arbeiter eine große Rolle, die dem berüchtigten labour trade sein Dasein geschenkt hat; die Hauptmittelpunkte für die Ausfuhr derselben stehen jetzt zum Teil unter Deutschem Schutze. Was die Leistungen der Arbeiter angeht, möge man im Deutschen Konsularbericht (im Weißbuch Nr. II.) nachlesen; über die Grenzen des Großen Ozeans hinaus würden dieselben wohl kaum Verwendung finden können, wenn wenigstens die Interessen der in demselben gelegenen Unternehmungen nicht benachteiligt werden sollten. Welche Arbeiter man auch auswählen möge, man wird, wie ich glaube, zum Verrichten ein und derselben Arbeit immer nur Leute verwenden dürfen, welche derselben Rasse angehören; dagegen scheint es sehr wichtig, da wo man die Wahl zwischen verschiedenen Rassen hat, jede derselben mit Rücksicht auf ihre eigentümlichen Anlagen, für eine andre Beschäftigung zu bestimmen.

Außer den Arbeitern sind Zugtiere und event. Maschinen für den Landbau, Zugtiere resp. Transportmittel für die Abfuhr der Produkte nach den Hafenplätzen nötig. Für den erstgenannten Zweck würden in der Entwicklungszeit der Pflanzungen Maschinen nur ausnahmsweise mit Vorteil Verwendung finden können; ich glaube als praktische Regel annehmen zu dürfen, daß man, insofern es sich überhaupt vermeiden läßt (was nicht immer möglich ist) Maschinenkraft nicht eher anwenden sollte, bis man imstande ist, die erforderlichen Reparaturen und auch die Erneuerung einzelner Teile ohne zu große Kosten an Ort und Stelle vornehmen zu lassen. Von der Ausdehnung und Leistungsfähigkeit der Plantagen wird es abhängen, welche künstliche Transportwege man anlegen kann und muß; unter Umständen wird man, wenn Mittel genug verfügbar sind, dieselben auch anlegen, ohne daß ein direktes Bedürfnis besteht, um hierdurch die Erschließung und das Aufblühen des Landes schneller zu fördern.

Im Anfang werden jedenfalls die tierischen Kräfte sowohl für Bearbeitung des Bodens als für die Transportleistungen eine große Rolle spielen; sind dieselben nicht im Lande vorhanden, so müssen sie importiert werden; sie werden hierdurch kostbar und die Frage ist immerhin, ob es glücken wird, sie zu akklimatisieren. Man sollte diesen Punkt und seine große Bedeutung nicht aus dem Auge verlieren, namentlich wenn größere Tiere in einem Lande ganz fehlen und man mit Rücksicht auf die Erscheinungen in den Nachbarländern wohl daran zweifeln darf, ob, wenigstens für einzelne Arten, günstige Vorbedingungen vorhanden sind. Natürlich kann man, wenn man Menschen genug hat, auch diese als Träger verwenden; in den meisten Fällen werden jedoch Arbeiter so selten, ich will nicht sagen, so kostbar sein, daß man erst bei vollkommener Unmöglichkeit, tierische Arbeit zu verwenden, an Menschenarbeit für solche Zwecke wird denken können.

Noch vieles wäre zu berücksichtigen; z. B. ist es durchaus nicht sicher, daß eine Tropenpflanze, die in einer gewissen Lage ausgezeichnete Resultate gibt, dies auch in einer andern, scheinbar gleichen thun wird; zum Erfolge wirken so viele Umstände mit, die man nicht ohne Praxis lernen kann, — mit andern Worten, da, wo noch nichts ähnliches besteht, sei man vorbereitet, beim Plantagenbau viel Lehrgeld zu bezahlen. Im allgemeinen wird man sagen können, daß Kultivationsunternehmungen auch in Ländern, wo man sich schon lange damit beschäftigt hat, nicht angefangen werden sollten, wenn man nicht sehr bedeutende Geldmittel besitzt, da Pflanzungen, wenn sie nicht, namentlich unter jetzigen Verhältnissen, in ziemlich großem Maßstab angelegt werden, gar keine Aussicht haben, einen einigermaßen nennenswerten Gewinn zu erzielen. In noch höherem Maße gilt dieser Satz für Länder, in denen derartiges noch nicht bestanden hat, und ich meine, daß dort eigentlich keine Kulturunternehmungen eröffnet werden sollten — wenn man nämlich nicht über ganz ungeheure Geldmittel verfügt und von deren ungestörtem Zufluß auch in Zukunft ganz sicher ist — ehe sie nicht durch Handelsfaktoreien, namentlich dadurch einigermaßen vorbereitet sind, daß man Fuß im Lande gefaßt und sich wenigstens oberflächlich mit den Zuständen desselben bekannt gemacht hat. Obwohl diese Frage eigentlich auf wirtschaftliches Gebiet gehört, macht sie doch auch in gewisser Beziehung einen Teil des hier besprochenen Themas aus, weshalb ich die eben niedergeschriebenen Sätze doch noch etwas weiter ausführen will.

Wenn es sich darum handelt neue Pflanzungen anzulegen, kann man in den meisten Fällen erst einige Jahre, nachdem der Boden zuerst bestellt ist, auf Ertrag rechnen; bis zu dem Augenblick, wo man ernten kann, müssen alle Kosten des Unternehmens aus dem Kapital bestritten werden. Die Zeit bis zu dem Augenblick, wo die Plantage überhaupt anfängt ertragsfähig zu werden, wird noch verlängert um die Zeit, die erforderlich ist, die geeigneten Stellen für die Anpflanzungen

Digitized by Google

auszuwählen, sie urbar zu machen und zu bepflanzen. Es ist aber einleuchtend, daß in einem ganz neuen Lande diese Arbeiten viel ausgedehnter, zeitraubender und kostbarer sind — man muß sich an der Küste einrichten, sich von dort, häufig aufs Geratewohl einen Weg ins Innere bahnen und die für Plantagenbau geeigneten Stellen mit viel größeren Schwierigkeiten aufsuchen — als wenn man sich in einem Lande befindet, in dem alle vorbereitenden Schritte schon gethan oder beinahe gethan sind. Die Zeit, bis zu welcher man überhaupt erst auf Einnahmen rechnen kann, wird im ersten Fall nicht nur unverhältnismäßig verlängert, und die Zinsen des ausgegebenen Kapitals laufen nicht nur sehr auf, sondern die Ausgaben selbst steigern sich in einer solchen Weise, daß es fraglich bleibt, ob selbst unter günstigen Verhältnissen die Pflanzungen so ertragsfähig werden können, daß man je Aussicht hat, für die verausgabten Gelder eine, sei es auch nur mäßige Entschädigung zu erzielen. Da es in diesem Fall nun gerade die Nebenkosten, welche mit der Anlage von Plantagen im engeren Sinne nichts zu thun haben, sind, welche so sehr schwer drücken, so ist es ersichtlich, daß die Pflanzungen dieselben um so leichter werden tragen können, in je größerer Zahl oder je größerer Ausdehnung sie angelegt werden; dazu ist aber, schon des möglichen Mißglückens wegen, ein sehr großes Kapital erforderlich. An der Küste Plantagen anzulegen, dürfte aus verschiedenen Gründen nur in seltenen Fällen möglich sein oder sich empfehlen und es bleibt nur übrig, den Anfang dort mit Handelsunternehmungen zu machen, wenn man nicht ein großes Risiko auf sich nehmen kann und will. Durch Handelsunternehmungen entwickelt sich auch allmählich ein Verkehr mit den Eingeborenen, der es später sehr erleichtert Arbeiter zu bekommen. Zudem wird man sich in eben erschlossenen Ländern nie ganz auf den Plantagenbau beschränken können, sondern schon um den Beamten und Arbeitern die Gelegenheit zu geben, sich ihre Bedürfnisse nach eigener Wahl anschaffen zu können, nebenher Kaufläden einrichten müssen.

Wenn Kultivationsunternehmungen in den Tropen gut eingerichtet und gut geleitet werden, können sie auch jetzt noch einen ziemlich sicheren, wenn auch bescheidenen Gewinn abwerfen. Man mache sich jedoch von vornherein keine falsche Vorstellungen darüber, zu glauben, daß dies in kurzer Zeit möglich sein kann. Zahlenangaben hierüber mitzuteilen bin ich nicht imstande, alles hängt eben zu sehr von lokalen Umständen und der Art der Anpflanzung ab. Im allgemeinen glaube ich jedoch, daß man in einem neuen Lande, wo man noch die ersten Schritte zu thun hat, selbst im günstigsten Fall nie vor Ablauf von zehn Jahren auf irgend welchen Reinertrag rechnen darf..

Stuttgart.

Emil Metzger.

Die Reisen der Deutschen Kriegsflotte im Jahre 1884.

II. Borneo, Java, Birma, Ceylon.

Auf der Rückkehr von der ostasiatischen Station stattete die Korvette „Leipzig" dem Sulu-Archipel einen Besuch ab, hatte sich bei dieser Gelegenheit in Maimbue, der Residenz der Beherrscher von Sulu, von seiten der verwitweten Sultana und des Erbprinzen eines ebenso ausgezeichneten wie gastfreien Empfanges zu erfreuen und war der Gegenstand von Kundgebungen warmer Sympathie und des Vertrauens der genannten Fürstenfamilie und der gesamten Bevölkerung. Von dem von der Natur so verschwenderisch ausgestatteten Sululande wendete sich das Schiff zu kurzem Aufenthalte nach Sandakan im Nordosten von Borneo und trat dann die Weiterreise durch die Sulu-See und die Makassarstraße an. Der Besuch in Sandakan gab Gelegenheit zu einigen Einblicken in den Betrieb der dort im Februar d. J. begründeten Deutschen Borneo-Kompanie, eines Handels- und kaufmännischen Unternehmens, das sich im Stadium guten Gedeihens befinden soll. Was der neuen Handelsstation besonders zu statten kommt, ist die zentrale Lage Nordborneos und seines Haupthafenplatzes Sandakan zwischen den beiden großen Emporien des Welthandels Singapur und Hongkong einerseits und den deutschen Südseepositionen anderseits. Von Sandakan aus erreicht man den eben genannten Zentralpunkt des europäisch-ostasiatischen Verkehrs in drei bis vier Tagen per Dampfer.

Von dem etwa 13 700 Quadratmeilen großen Borneo ist noch wenig bekannt. Man weiß nur, daß die Natur die Insel vornehmlich mit einem großen Mineralreichtum ausgestattet hat. Außer Steinkohlen, Steinsalz und Erdöl kommt Kupfer, Platin, Quecksilber und Meteoreisen vor; die Ströme führen Gold, welches die Chinesen, deren etwa 100 000 sich auf Borneo niedergelassen haben, ausbeuten. Auch Diamanten werden gefunden. Die Förderung dieser Schätze des Bodens ist bisher noch äußerst gering. Die Nordspitze von Borneo soll einen der fruchtbareren Landstriche der Insel bilden; namentlich wird dem dortigen Klima nachgerühmt, daß es trotz seiner tropischen Natur auch für Nichteingeborne in keiner Weise ungesund sei. Etwa in der Mitte des nach Nordosten, der Sulu-See

zu abgeschrägten Nordendes der Insel liegt der Hafen Sandakan mit der Ansiedelung Elopura, ein Hafen, der zu den besten der Erde gehört und selbst denjenigen von Hongkong an Größe noch übertrifft. Die größten Schiffe können zu jeder Zeit dort ein- und auslaufen und gegen jeden Sturm geschützt in ihm ankern. Siebzehn Flüsse ergießen sich in dieses geräumige Becken und bilden zugleich die Verkehrsadern nach dem Innern, aus welchem die Eingebornen die Produkte des Waldes: Gummi arabikum, Guttapercha, Damarwachs und die mannigfachen, aus dem reichen Bestande der Bäume der Urwälder gewonnenen Harze, sowie Kokosnüsse, eßbare Vogelnester, Kampfer und andre Gegenstände auf den Markt nach Sandakan bringen und dort gegen Sarongs und andre Baumwollenzeuge, sowie Seidenstoffe, Biskuits und allerhand Schmucksachen vertauschen. In Elopura ist auch der Sitz der North Borneo Steam-Ship Company, deren Kapital 200 000 Dollars beträgt, welche die Verkaufsbedürfnisse der Kaufleute, und Pflanzer von Sandakan-Bai und der Ostküste und des schnell sich entwickelnden Handels befriedigt. Die Kompanie beabsichtigt mit kleinen Dampfern die Verbindung der Stationen im Innern und an der Küste mit den größeren Verschiffungsplätzen herzustellen. Es ist ferner die Errichtung einer Bank in Elopura längst ins Auge gefaßt worden; bis jetzt hat in Vertretung einer solchen die Regierung die sich darbietenden Bankgeschäfte vermittelt. Die Bevölkerung von Elopura, welche sich noch vor etwa drei Jahren auf 400 bis 500 Menschen belief, ist heute bereits auf 7 000 bis 8 000 gestiegen. Die Hauptstadt der Kolonie und der Sitz der Regierung der Nord-borneo-Gesellschaft ist nicht Elopura, sondern das näher an der großen Straße Singapur-Hongkong gelegene Kudat, eine an der Maruda-Bai malerisch gelegene Stadt mit sehr gutem Hafen. Eine weitere bemerkenswerte Station in dem Territorium der Gesellschaft ist Silan an der Ostküste, an der Darvel-Bai. In den dort angelegten Versuchsgärten wird Kakao, Chinchona, Kaffee, Kardamom, Thee und Hanf gezogen. Neu ankommenden Pflanzern wird von hier aus bereitwilligst über alle Kultivierungsfragen Auskunft gegeben; ferner können dieselben von dort Saat und junge Pflanzen für ihre Anpflanzungen beziehen. Die Regierung hat davon Abstand genommen, Tabak und Zucker in ihren Gärten zu bauen, da diese Kulturen von den Eingebornen und den Malayen bereits betrieben werden und auch schon im größeren Maßstabe von Pflanzern in Angriff genommen worden sind, und weil über die Rentabilität dieser Produkte keine Zweifel mehr bestehen.

Ein weiterer Vorteil, den die Britische Besitzung vor Holländisch-Borneo und Sumatra voraus hat, ist die Stellung des weißen Mannes zu den Eingebornen. Ganz im Gegensatz zu andern Gegenden Hinterindiens genießt der Weiße in Britisch-Borneo eine große Achtung seitens der Eingebornen, welche die kräftige und gerechte Handhabung der Gesetze unter einer intelligenten zivilisierten Regierung gegenüber den ungerechten Erpressungen ihrer früheren Herrscher recht wohl zu würdigen wissen. Im Holländischen Teile Borneos werden die Eingebornen von malayischen Sultanen regiert, welche sich die größten Ungerechtigkeiten gegen ihre Unterthanen erlauben können, und im Falle eines daraus folgenden Aufstandes von den Holländischen Truppen in ihrer Regierung aufrecht erhalten bleiben, während in dem Territorium der englischen Gesellschaft die Eingebornen vor dem Gesetz Gleichberechtigung genießen und in ihrem Besitztum gegen alle Eingriffe geschützt werden. Es leben auf dem Territorium der englischen Gesellschaft 150 000 Eingeborne, Dijaks und Dusuns genannt, in den Küstenplätzen wohnen Malayen und Bewohner des Sulu-Archipels in großen Mengen. Die Eingebornen und Eingewanderten bauen Reis, Tabak, Zuckerrohr u. s. w. Die Bewohner der Insel sind geschickt in der Anfertigung von Dolch- und Säbelklingen und verstehen sich auf Spinnerei und Weberei. Dieselben stehen demnach nicht auf sehr niederer Kulturstufe. Die Einwohnerzahl ist aber im Verhältnis zur Ausdehnung des Landes eine viel zu geringe für ein Territorium, das so groß ist wie das Deutsche Reich, vergrößert um die Hälfte des Königreichs Preußen.

Die neue deutsche Gesellschaft will zunächst auf Borneo nur Tabak bauen. Dieser wird auch auf den andern malayischen Inseln gezogen, aber meist nur als zweite Kultur neben dem Reisbau, an dem die erste Ernte gewonnen wird. Der Anbau und die Kultur von Gewürzen, Pfeffer, Arrowroot, Indigo, Reis, Zuckerrohr, Kokospalmen, Mais, aromatischen Wurzeln, Seifenfrucht (eine Pflanze, die als Seife benutzt wird) bietet den Unternehmern mit Kapital und Arbeitskräften große Gewinnchancen. Dem Vernehmen nach hat die neue Gründung in den Kreisen dortiger Kapitalisten und Kaufhäuser ein solches Interesse und eine so günstige Aufnahme gefunden, daß der Gedanke bereits erwogen wurde, das Grundkapital auf das doppelte zu erhöhen, für welchen Fall die englische Kompanie der deutschen Gesellschaft auch den doppelten Grundbesitz abzutreten geneigt ist. Der größere Teil von Borneo, nämlich 9 300 Quadratmeilen mit 1 215 000 Einwohnern, und zwar die Südküste, sowie fast die ganze Ost- und Westküste gehört bekanntlich den Holländern.

Auf der Weiterfahrt erlitt die „Leipzig“

in der Sulu-See schwere Havarie durch Auflaufen auf eine Korallenbank, die ein weites Leck im Schiffsboden öffnete und das Schiff in große Gefahr brachte. Die gesamte Besatzung wurde am Lande einquartiert, die Lasten wurden ausgeräumt und die Bestände von Bord entfernt. Über sechs Wochen währte es, bis die „Leipzig" wieder seefähig und zur Fortsetzung der Heimreise imstande war. Diese Zeit gab zu mannigfachen Wahrnehmungen und Informationen über die kulturellen und wirtschaftlichen Verhältnisse einiger hinterindischen Ländergebiete Gelegenheit. Namentlich gelang es, einigen Aufschluß über die Zustände auf Java, in Birma und außerdem auch über Ceylon zu erlangen.

Die Krisis, welche über die Bank- und Handelsbeziehungen zwischen Holland und seinen Kolonien hereingebrochen ist, ähnelt den Verhältnissen in Kuba: eine Zuckerkrisis, hervorgerufen durch die fortgesetzt weichenden Zuckerpreise der neueren Zeit. Die Zuckerproduktion auf Java ist in dem letzten Jahrzehnt sehr erheblich gewachsen; im Jahre 1875 gelangten etwa 200 000 t zur Ausfuhr. Für das laufende Jahr würde eine Steigerung der Produktion bis zu 400 000 t nicht überraschen. Die Preise zeigen ein umgekehrtes Verhältnis. Früher wurde der Pikol (ein Sack von rund 60 kg) zu 15 holländischen Gulden auf Java gehandelt. In neuerer Zeit hat der Preis für die gleiche Menge bis zu 9 Gulden und 8 Gulden hinab sich vermindert. Man behauptet indes, daß auf Java bis zu einem Preise von 7 Gulden, ja selbst bis zu einem solchen von $6^1/_2$ Gulden herab ohne Verlust Zucker erzeugt werden kann. Es gilt dies aber nur von den am günstigsten gestellten unter den javanischen Fabriken, von denen nämlich welche technisch auf der Höhe stehen und über flüssige Mittel verfügen. Der letztere Punkt fällt hauptsächlich ins Gewicht. In normalen Zeiten hat derjenige, welcher mit fremdem Kapital auf Java Zucker produziert, $7^1/_2$ bis 9 Prozent Zinsen zu zahlen, denn der Zuckerfabrikant muß auf Java auch das Rohr bauen. Es verursacht dies dem Fabrikanten eine Kapitalverwendung von 140 000 bis 160 000 Gulden bei einer Unternehmung von 400 sogenannten Bouws. Das Rohr bedarf eines Wachstums von 12 bis 18 Monaten. Die dargeliehenen 140 000 bis 160 000 Gulden können daher im Durchschnitt besten Falles nach $1^1/_2$ Jahren in Gestalt von Zucker zurückgezahlt werden. Gegenüber einer Durchschnittsproduktion in Deutschland in Höhe von 2500 t pro Fabrik kommt in Java auf die Fabriken nur ein Durchschnittsquantum von 750 t. Darunter sind 125 größere, welche durchschnittlich 1 500 t erzeugen. Der angestrebten Konzentration der Zuckerfabrikation wird indes die Schwierigkeit entgegenstehen, daß das Rohr sofort nach der Ernte verarbeitet werden muß. Dadurch ist die Fabrik gezwungen, zur gleichzeitigen Bewältigung der gesamten Rohrmenge sich in stand zu setzen, während nachher das ganze in der Fabrik angelegte Kapital brach liegt. Vorbedingung aller dieser und ähnlicher Maßnahmen bleibt immer die Geldfrage und die Bewirtschaftung der Fabriken mit eignem und mit reichlichem Kapital. Es wird deshalb kräftig darauf angedrungen, daß die mit fremdem oder mit ungenügendem Kapital arbeitenden Unternehmungen in die Hände potenter Aktiengesellschaften übergehen. Bis jetzt hat das niederländische Kapital bei der Krisis sich schnell bereit gezeigt, die schwankenden Geldinstitute mit Summen von 9 000 000, 5 000 000, 2 500 000 Gulden ꝛc. zu stützen, weil es sich darum handelte, der totalen Entwertung der in niederländischen Händen befindlichen zahlreichen Aktien dieser Geldinstitute vorzubeugen. Im übrigen ist man aber fortgesetzt sehr reserviert den indischen Werten gegenüber. Auch die Erträge des Kaffeemarktes haben in Java einen empfindlichen Rückgang neuerdings erfahren. Die schon seit mehreren Jahren schwankenden, bald steigenden, bald fallenden Preise, welche sich aber namentlich im letzten Jahre infolge der ungünstigen Lage der europäischen Kaffeemärkte und der Überproduktion in Brasilien auf sehr niedriger Basis hielten, drückten den javanischen Markt außerordentlich, und viele Kaffeeplantagen mußten teils verlassen, teils zu Spottpreisen verkauft werden.

Von den asiatischen Staaten, die sich geordneter Regierungs- und Verwaltungsverhältnisse erfreuen, herrscht in keinem ein so schroffer Absolutismus, als in dem fast ganz von der britischen Machtsphäre umfaßten Königreich Birma. In Persien sind die monarchischen Launen des Schah in der Praxis teils durch Feudalrechte der einzelnen Stammeshäuptlinge, teils durch gewisse Korporationsrechte der Städte, teils durch die Privilegien der Geistlichkeit beschränkt. In China schützt die Autonomie der einzelnen Provinzen die Bewohner gegen die Willkür der Herrscher, und in Indien und Malakka sind die eingebornen Landesfürsten durch die bei ihnen beglaubigten Englischen Ministerresidenten in gewissen Schranken gehalten. Ganz anders in Birma! Hier ist die Laune und Willkür der Souveräne noch bis auf den heutigen Tag für Sitte, Lebensweise, Recht und Gewohnheit, und zwar in den geringsten Einzelheiten maßgebend. An einer eigentlichen Geburtsaristokratie fehlt es; die Stelle derselben nehmen die vom König mit Ehren und Würden bedachten Personen ein; diese Grade und Auszeichnungen weisen dem Individuum seine soziale Stellung an; mit Ausnahme der Personen, die mit Titeln und Würden ausgezeichnet und auf die ein

Digitized by Google

Strahl monarchischer Huld gefallen, gleichviel welchem Stande und welchem Berufsgebiete sie angehören, sind alle gesellschaftlich gleich. So kommt es vor, daß ein einfacher Kuli eines Tages zum Minister erhoben wird, während der Minister in die niedrigste Rangklasse herabsteigen muß. Der gesamte Boden des Königreichs gehört dem König, und dieser verteilt denselben unter die Prinzen, Prinzessinnen, Minister, von denen jeder eine Ortschaft zugewiesen erhält, deren Einkünfte resp. Erträge in seine Tasche fließen; indes ist dabei zu bemerken, daß die derartig gewährten Apanagen jeden Augenblick widerruflich sind. Das im Becken des Irawaddistromes liegende Reich, das von dem 20. Grad nördlicher Breite bis zu den Grenzen von Pegu reicht, ist von höchstens 3 600 000 Seelen bewohnt, wobei die nur in tributpflichtigem Verhältnisse stehenden, der birmanischen Staatsgewalt nicht direkt unterworfenen Völkerstämme der Laos und Kachos mitgezählt sind. Diese letzteren leben in einem Zustande primitiver Wildheit und Einfachheit und unter ganz patriarchalischem Regiment; sie teilen sich in Genossenschaften mit Häuptlingen an der Spitze, wie die Bergvölker, und haben wesentlich von den Birmanen verschiedene Einrichtungen. In jeder Beziehung stehen diese Gebirgsbewohner indes auf einem viel niedrigeren Niveau der Zivilisation und des Kulturlebens. So herrscht bei ihnen noch die Sklaverei, und zwar ergänzen sie ihre Sklaven hauptsächlich durch den Kinderraub, machen sich aber auch kein Verbrechen daraus, Erwachsene zu stehlen.

Die Industrie ist in Birma verhältnismäßig wenig entwickelt. Am meisten gepflegt wird die Fabrikation von Lackwaren; dieselbe unterscheidet sich aber dadurch von der in Japan und China üblichen gleichartigen Industrie, daß der Lack nicht auf Gegenstände von Holz oder Pappe, sondern auf Objekte, die aus gesponnenen Bambusfasern bestehen, aufgetragen wird. Nachdem verschiedene Schichten auf der Oberfläche ausgebreitet, geschieht die Zeichnung der Muster mittelst eines spitzen Stahlpfriems. Die Erzeugnisse dieser Art von Gewerbefleiß, welche Birma liefert, zeichnen sich durch große Leichtigkeit und Gefälligkeit der Form aus. Die Goldarbeiter und Juweliere des Landes erreichen in der Ziselierarbeit nicht den Grad von Vollkommenheit der indischen Handwerker; nichtsdestoweniger zeichnen sich die von ihnen gefertigten Hals- und Armbänder und auch die übrigen Schmuckgegenstände durch einen ganz besonders guten Geschmack aus. Gold- und Silberschalen, die einen sehr beliebten Fabrikationszweig der dortigen Goldschmiedekunst bilden, werden in der Regel mit dem Tierkreis entnommenen Figurenzeichnungen verziert. Sehr beliebt sind und allgemein von den Frauen als Ohrgehänge getragen werden kleine Cylinder von Gold mit von Edelsteinen umgebener Spitze; die Damen Birmas tragen dieselben im Ohrläppchen. Auch die Polier- und Steinschneidekunst wird — aber allerdings in etwas roher Manier — von den Birmanen betrieben. Ihre Hauptkunstfertigkeit in gewerblicher Beziehung liegt in der geschickten Bearbeitung des Teakholzes. Was sie nach dieser Richtung hin in kunstvoller Ornamentik an öffentlichen Bauten, wie Palästen und Tempeln, geleistet haben, verdient die höchste Anerkennung. Außer dem Holz wissen sie das Metall geschickt zu formen und sind auch Glockengießer. Eine große Zahl Glocken- und Bronzestatuen wirken geradezu überraschend durch den Umfang der Dimensionen; eine der ansehnlichsten ist die der großen Pagode zu Mandalay; dieselbe soll 12 Fuß Höhe haben und, wie gesagt wird, etwa 7 000 kg wiegen. Die Pflanzenwelt Birmas produziert die der intertropischen Zone angehörende Vegetation. In den Wäldern, deren forstliche Bestände von großem Werte sind, ist der Teakbaum am meisten vertreten, dessen Holz, wie bekannt, sowohl als Material bei Bauten von Häusern, als bei Schiffsbauten sehr geschätzt ist. Auch der Bambus und das Holz des Lackbaumes, das zur Möbeltischlerei verwendet wird, findet großen Absatz auf den Märkten des Landes. Von Nahrungspflanzen werden der Reis, der zwei Ernten alljährlich liefert, und mehrere Schotenarten von den Bewohnern kultiviert. Dazu kommt außerdem noch das Zuckerrohr, der Tabak, die Baumwolle, die Sesamfrucht und alle andern Arten von Früchten. Auch an mineralischen Schätzen ist der Grund und Boden ergiebig und man fördert Gold, Silber, Blei, Kupfer, Antimon zu Tage; an einzelnen Stellen haben sich auch Kohlen, ebenso Schwefel, Arsenik, Nitrum gezeigt. Endlich entspringen dem Erdreich mehrere mineralische Quellen, deren Ausbeute aber in natürlicher Folge der sehr primitiven Betriebseinrichtungen nur wenig einträglich ist. Die Ausdünstungen dieser Quellen sind zugleich mit so gefährlichen Gasen verbunden, daß die zu denselben mittelst eines Seiles herabgelassenen Arbeiter immer dem Erstickungstode ausgesetzt sind. Mit einigen nur einigermaßen vollkommenen Einrichtungen, namentlich mit einigen Dampfpumpen würde man dem Boden reiche Erträge von mineralischen Schätzen abgewinnen und zugleich jede Gefahr für Menschenleben abwenden können. Dazu reicht indes weder der vorhandene Grad von Betriebsamkeit, noch das Verständnis für den Wert der dem Boden leicht und ohne Mühe abzugewinnenden Schätze aus.

Die dem Königreich Birma benachbarte Provinz Britisch-Birma ist das einzige Land, von welchem aus das Innere der hinterindischen Halbinsel, die Binnenländer Ober-Birma,

Digitized by Google

Nord-Siam, die Schan-Staaten mit europäischen Manufakten versorgt werden können. Der Umsatz mit diesen Ländern beträgt an Wert jährlich 4 Millionen Pfund Sterling oder nahezu ein viertel des ganzen Handels von Britisch-Birma. An Waren nehmen diese Länder fast nur Fabrikate ab, die Industrie ist deshalb am Gedeihen dieses Handels stark beteiligt. Die Handelsbewegung mit diesen Ländern ist jedoch sehr schwankend, alle Berechnungen unsicher und die Schuld daran trägt derselbe Staat Birma, der bei Ausbruch des französisch-chinesischen Streithandels so sehr bemüht war, gegen die englische Überwachung das französische Protektorat einzutauschen. England machte gegen die Monopolwirtschaft ernstlich Vorstellungen; ihre Wirkung schildert der neuste Handelsbericht wie folgt: Die Ausfuhr hat abgenommen und infolge davon die Kaufkraft der Birmanen. Es unterbindet den Handel, daß für Monopolwaren Zahlstellen aufgesucht werden müssen, und erst dann ausgeführt werden kann, wenn die Waren von diesen Monopolisten zurückgekauft sind. Ihre Agenten, wie überhaupt alle birmanischen Zollbeamten, machen sich ungesetzlicher Erpressungen schuldig; die sogenannten Flußpolizisten sind Flußpiraten. Der Produzent erhält ungleich niedrigere Preise als früher, und sucht deswegen seine Ware auf inländischen Märkten los zu werden; das Hausierwesen, das ohnehin den Neigungen der Bevölkerung entspricht, hat große Ausdehnung erlangt. Die Händler aus Inner-Asien finden für ihre Waren wohl Absatz, aber können die zurückzunehmenden Produkte nicht mehr zu lohnenden Preisen einkaufen und bleiben fort. Eine Reihe von Rangun-Firmen aus Rangun hat ihre Agenturen in Mandalay eingezogen, ist aber bereit, sie wieder zu besetzen, sobald die englischen Vorstellungen eine Aufhebung der vertragswidrigen Monopole bewirken.

Die Eröffnung eines Landweges nach China durch Birma ist für Britisch-Indien eine Lebensfrage. Hierfür sind nicht Beweggründe der auswärtigen Politik bestimmend; denn von Frankreich über Tongking hat England einfach deswegen keine Konkurrenz zu fürchten, weil das Hinterland des Songkoiflusses ebenso schwer gangbar ist, als die Gebirgsländer hinter Birma, das vorgelagerte Tongking aber niemals so leistungsfähig wird und nicht gleich wichtige Hilfsmittel bietet, wie sie Britisch-Indien besitzt. Dagegen ist eine Zufahrtstraße nach China, die nicht von den chinesischen Vertragshäfen ausgeht, für England eine Notwendigkeit aus Gründen der indischen Finanzpolitik. Als England 1840 mit China wegen Gestattung der Opiumeinfuhr Krieg führte, war es die einzige handeltreibende Macht in den chinesischen Gewässern, die hier Schiffsstationen hatte und imstande war, ihren Willen durchzusetzen. Inzwischen traten die Unterthanen der andern europäischen Staaten wie von Amerika erfolgreich in Mitbewerbung, und diese Reiche machten sich ebenso geachtet und gefürchtet wie England. Trotz des Rückganges in den Preisen infolge der chinesischen und persischen Konkurrenz liefert das indische Opium noch immer ein siebentel aller Einnahmen Britisch-Indiens. Eine plötzliche Störung dieser Opiumeinnahme durch einen Kriegsfall wäre gleichbedeutend mit einer sehr ernstlichen Krisis der indischen Finanzen. Sollte es jemals gelingen, der englischen Einfuhr nach China Hindernisse in den Weg zu legen, so würde es dann von größter Bedeutung werden, die Landwege nach China über Birma in der Hand zu haben. Über Tibet ist ein Verkehr nicht möglich; die Terrainschwierigkeiten, die hohe Lage der Hauptpässe, dann die rohen Sitten der Bewohner der Vorberge haben erwiesen, daß China über Tibet von Indien aus niemals zugänglich gemacht werden kann. Es kann deswegen nur Birma in Betracht kommen. Die Manchesterpartei würde hier einer Zufahrtslinie den Vorzug geben, die vom Meere in Rangun ihren Ausgang nimmt und direkt von dort nach Hiang-hung im Schan-Lande abzielt. In Indien erwärmt man sich für eine solche Linie nicht, weil sie den dortigen Plänen keinen Vorschub leistet, wonach im asiatischen Markte englische Kattune durch indische ersetzt werden sollen. Hier wird an einer Richtung festgehalten, welche gleichzeitig Ober-Birma aufschließt. Hierzu eignet sich die Irawaddi-Wasserstraße besser als jede andre Route; bestritten ist aber zur Zeit, ob es sich empfiehlt, bis Bhamo aufzusteigen, oder ob nicht besser der Fluß früher verlassen wird.

Die neueren Reisen in Yünnan sollen festgestellt haben, daß es sich kommerziell nicht lohnt, den Westen von Yünnan aufzuschließen; dagegen sei Süd-Yünnan, wie das vorliegende Schan-Land, dichter bevölkert, fruchtbarer und liefere dabei sehr wertvolle Rohprodukte.

Angesichts der noch in neuester Zeit fortgesetzten Bestrebungen Birmas, sich von dem britischen Übergewicht freizumachen, wandte sich kürzlich eine Deputation der Londoner Handelskammer an Lord Kimberley mit der Bitte um Intervention. Der Staatssekretär gab nun zwar in seiner Erwiderung zu, daß die Beziehungen Englands zu dem Königreich Birma viel zu wünschen übrig ließen, aber er betonte dabei, die Regierung denke nicht an eine Annexion Ober-Birmas, auch lege die gegenwärtige Situation in Indien der Regierung bei der Behandlung von Fragen, welche die Nachbarstaaten tangierten, die größte Reserve auf. Wie bekannt, befindet sich jetzt eine Gesandtschaft des Beherrschers von Birma auf dem Wege nach England, Frankreich und Deutschland.

Digitized by Google



Erstürmung eines Baumdorfes im mittleren Sudan.
Aus „A. v. Schweiger-Lerchenfeld, Afrika, der dunkle Erdteil im Lichte unserer Zeit." (Siehe S. 624.)

Die wirtschaftliche Lage der Insel Ceylon bietet gegenwärtig, wie neuere Berichte hervorheben, ein trauriges Bild, da die von der tropischen Natur so verschwenderisch ausgestattete vegetabilische Produktion der Insel in neuerer Zeit einen empfindlichen Rückgang erfahren hat. Am auffallendsten und verlustreichsten war derselbe bei dem Anbau des Kaffees, der infolge einer vernichtenden Blätterkrankheit Gedeihen und Fortgang versagte. Öde und ausgestorben stehen viele Kaffeeplantagen da, die größere Hälfte der Besitzer derselben ist verarmt, Zwangsverkäufe sind nichts seltenes und mancher Pflanzer verwaltet als Inspektor gegen geringes Entgelt für die Gläubiger Anpflanzungen, welche einst ihm gehörten und ihm das Recht gaben, sich für wohlhabend zu halten. Wo es noch möglich ist, sucht man sich durch den Theebau zu retten und setzt die Theestaude und andre Gewächse an die Stelle des Kaffees. Während im Jahre 1880 noch 250 000 Acres mit demselben besetzt waren, nimmt man jetzt an, daß unter Kaffee allein nur 86 000 Acres stehen, und daß der Rest mit andern Kulturen bepflanzt ist. Nachdem es in allerneuester Zeit gelungen, die Krankheit etwas zu bekämpfen, soll sich der Kaffee-Ertrag etwas gehoben haben.

Ein ähnliches Schicksal hat die Produktion der Chinarinde betroffen, deren Bäume abzusterben anfangen, ohne daß man eine Erklärung dafür hat auffinden können. Der Schlag, der die Pflanzer nach dieser Seite hin bedroht, ist, wenn sich die gehegten Befürchtungen bestätigen, ein verhältnismäßig sehr schwerer, weil die Energie, mit der man sich auf diesen Zweig des Landbaues warf, groß war. Ob der Thee, wie man hofft, ein Äquivalent für Kaffee und Chinarinde sein und eine Kultur gewähren wird, die Dauer verspricht, entzieht sich vorläufig nach der Beurteilung. Von andern Produkten werden noch immer Kakao, die Kokospalme, Zimt und Gewürze mit guten Erträgen gewonnen. Diejenigen Waren, die den deutschen Handel ganz besonders auf Ceylon anziehen, sind die Chinarinde und der Graphit. Die deutschen Chininfabriken machen gern ihre Einkäufe auf dem singhalesischen Markte, und wenn das Geschäft von ihnen in dieser Richtung nicht weiter ausgebildet worden ist, so liegt der Grund wesentlich an dem unausgesetzten Sinken der Preise, dem natürlichen Resultat der entstandenen Überproduktion. Graphit, dessen Produktion sich auf Kosten der Qualität in größerem Umfange ausdehnt und der im bergmännischen Abbau in der Tiefe recht harte Waren erzielt, wird von einer unsrer bedeutendsten Gußstahlfabriken aus Ceylon bezogen.

Was den Import deutscher Ware noch von dem dortigen Markte ausschließt, das sind die bisherigen Frachtverhältnisse und was die bereits früher angeregte Frage eines deutschen Kohlendepots auf der genannten Insel betrifft, so würde dieselbe nur dadurch erledigt werden können, daß ein bestimmter Konsum seitens

Digitized by Google

der Marine und direkter deutscher Dampferlinien in regelmäßiger Fahrt gesichert wäre. Die nun nahe bevorstehende Einrichtung der letzteren wird daher Ceylon erst dem deutschen Handels- und Schiffahrtsverkehr erschließen und es in die Reihe der überseeischen Märkte rücken, mit denen der deutsche Reeder, Fabrikant, Händler und Seefahrer, der Beziehungen mit asiatischen Häfen unterhält, in nähere geschäftliche Verbindungen zu treten Gelegenheit finden dürfte. Wennschon sich der Handel Ceylons seit sehr langer Zeit beinahe ausschließlich in den Händen der Engländer befindet, so wird es umsichtigen und betriebsamen Unternehmern bei einiger Ausdauer und gehöriger Rücksichtnahme auf die speziellen Verhältnisse des ceylonesischen Marktes nicht schwer fallen, einen gewinnbringenden gegenseitigen Verkehr mit der Insel anzuknüpfen. —

Von Singapur nahm die „Leipzig", nachdem sie wieder in seetüchtigen Zustand versetzt worden war, infolge erhaltener Segelordre den Kurs nach Simonstown in Kapland. Hier fand sie die Weisung vor, so schnell als möglich nach dem neuerworbenen Schutzgebiet von Angra Pequena abzugehen, um dort an dem feierlichen Akte der Aufhissung der Deutschen Flagge teilzunehmen. Auf der Reede von Angra Pequena traf die „Leipzig" mit der nach Ostasien gehenden Korvette „Elisabeth" zusammen; in Gegenwart eines Landungsdetachements und des vereinigten Offizierkorps beider Korvetten vollzog sich die Proklamation der Deutschen Schutzherrschaft. Auf der Weiterreise, welche so gewählt wurde, daß das Schiff seine Flagge an einigen der neuerworbenen afrikanischen Gebiete und in der Nähe derselben entfaltete, wo sich ein Deutsches Kriegsfahrzeug bisher noch nicht gezeigt, nahm dasselbe den Weg über St. Vincent, Madeira, Plymouth nach Wilhelmshafen.

(Fortsetzung folgt.)

Zur Frage der Konnossemente.

Von den verschiedensten Seiten ist in letzter Zeit Anregung gegeben worden zu einer Änderung der Konnossementsformulare. Richtet sich diese Bewegung auch in der Hauptsache darauf die Konnossements zu dem zu machen, was sie jetzt nicht sind, aber doch in erster Linie sein sollten, nämlich zu Schriftstücken, welche die Rechte und Pflichten der Reeder und Verfrachter klar und billig regeln, so ist hierbei vielfach auch ein Mißstand zur Sprache gebracht und bekämpft worden, dessen Abstellung gerade jetzt recht zeitgemäß erscheinen muß.

Fast ausnahmslos benutzen unsre größeren deutschen Dampfschiffahrts-Gesellschaften in englischer Sprache abgefaßte Konnossementsformulare und gestatten dem Verfrachter nicht, sich in deutscher Sprache abgefaßter Konnossemente zu bedienen. Wie wenig diese Hintansetzung unsrer deutschen Sprache sachlich begründet, wie rigoros die einmal, früher wohl notwendige, Gewohnheit geübt wird in Fällen, die ganz und gar nicht dazu nötigen, beweist eine jetzt veröffentlichte Korrespondenz der Transatlantischen Handelsgesellschaft mit der Deutschen Dampfschiffahrtsgesellschaft „Kosmos" und der Südamerikanischen Dampfschiffahrtsgesellschaft zu Hamburg. Die Transatlantische Handelsgesellschaft hatte die beiden genannten Hamburger Dampfschiffahrtsgesellschaften um Zulassung in deutscher Sprache abgefaßter Konnossements ersucht und war auf ihr Gesuch in beiden Fällen abschlägig beschieden worden.

Die Deutsche Dampfschiffahrtsgesellschaft „Kosmos" wies das Gesuch mit dem Bemerken zurück, daß ihre Dampfer Häfen der verschiedensten Nationen anliefen und Konnossemente in all diesen Sprachen nicht ausgestellt werden könnten; auch die unsers Erachtens sehr stichhaltige Gegenbemerkung, daß es doch, gerade da die Gesellschaft nicht Konnossemente in allen lebenden Sprachen ausgeben könnte, doch am korrektesten scheinen müsse, Konnossemente in der Sprache der Nation auszustellen, unter deren Schutz und Flagge die Schiffe führen, konnte den Bescheid nicht ändern. Die Südamerikanische Dampfschiffahrtsgesellschaft machte sich in der Ablehnung des betreffenden Gesuches um Zulassung deutscher Formulare für deutsche Befrachter — denn keineswegs handelte es sich um Ausschließung der in englischer Sprache abgefaßten Konnossemente — Gründe zu eigen, die zwar oft genug gehört sind, deren Stichhaltigkeit aber durch die Gegenüberstellung der von der Transatlantischen Handelsgesellschaft gemachten Gegenbemerkungen die richtige Kritik erfährt.

Die angeführte „Notwendigkeit gleichlautender Formulare" wird durch den Hinweis, daß gedachte Linie Konnossemente in drei verschiedenen Sprachen (z. B. in Portugiesisch in Lissabon) ausgibt, entkräftet; die „allgemein anerkannten Vorzüge der englischen Texte" erfahren durch den Hinweis, daß Belgier, Franzosen, Portugiesen, Spanier und Italiener sich korrekterweise ihrer Landessprache bedienen, eine treffende Kritik. Überdies wird angeführt, daß deutsche Segelschiffe, welche dieselben Häfen aufsuchen, zum größten Teil Konnossemente in deutscher Sprache führen. Wenn in den in englischer Sprache abgefaßten Konnossementen der unter Deutscher Flagge fahrenden Gesellschaften sogar von „The Queen's enemies" die Rede ist, so ist dies in erster Linie einfach lächerlich, es lassen sich jedoch recht leicht Fälle konstruieren, wo die in dem Dokument untergelaufene Verwechslung der „Queen's enemies" mit den Feinden des Reichs recht fühlbare Nachteile mit sich führen könnte. Ganz richtig wird dann die behauptete „Notwendigkeit allgemeiner Verständlichkeit" der gebrauchten Ausdrücke, besonders in den Ländern der Destination (soll wohl heißen Bestimmung?) der Schiffe, wo der Inhalt der Konnossemente zu erfüllen sei, mit der Gegenbemerkung abgefertigt, daß erstens die Manifeste der Schiffe doch in die Sprache der Bestimmungsländer übersetzt werden und daß bei Streitfragen über den Inhalt der Konnossemente diese gleichfalls in die Sprache des Landes, wo der Prozeß geführt wird, übersetzt werden müssen. Die ferner ins Gefecht geführte „Rücksicht auf die praktischen Bedürfnisse des internationalen Verkehrs" kann insofern als nicht stichhaltig erscheinen, als es sich bei dem Gesuch nicht um Ausschluß der englischen, sondern nur um Zulassung der deutschen Sprache für die

Konnossemente des antragstellenden Verfrachters handelte und die Gesellschaft, wie ihr Vertreter richtig bemerkt, am besten in der Lage ist, zu beurteilen, was ihren Interessen förderlich ist oder nicht. Wenn die Südamerikanische Dampfschiffahrtsgesellschaft das ganze Gesuch als aus einem „schlecht angebrachten, den Interessen des deutschen Handels widersprechenden Scheinpatriotismus hervorgegangen" bezeichnet, so widersprechen dem die Stimmen vieler interessierter Kaufleute und vieler Korporationen und Kollegien, denen die Wahrung der Interessen des deutschen Handels ganz besonders obliegt. So sagt die Handelskammer zu Leipzig auf Seite 5 ihres neuesten Berichtes ebenso kurz als bündig: „Der ausschließliche Gebrauch der englischen Sprache in den Formularen deutscher Schiffahrtsgesellschaften ist ebenso unzweckmäßig, wie der deutschen Reederei unwürdig."

Ähnliche Stimmen haben sich in dem Ältestenkollegium der Berliner Kaufmannschaft erhoben, ähnliche den Deutschen Kolonialverein veranlaßt, für die Zulassung deutscher Konnossementsformulare einzutreten.

Der einzelne Kaufmann ist ohnmächtig einer einmal herrschenden Sitte gegenüber, aber die Macht der öffentlichen Meinung kann hier Abhilfe schaffen, wo es sich nach den Äußerungen aus den am meisten interessierten Kreisen heraus um Beseitigung eines alten Schlendrians handelt, der, weit entfernt, den Interessen unsers deutschen Handels zu dienen, diesem nur schadet und, wie die Handelskammer zu Leipzig treffend sagt, der Deutschen Reederei, ja der deutschen Nation unwürdig ist.

Unsers Erachtens scheinen die vom Reiche subventionierten Linien die strikteste Pflicht zu haben, bei Beseitigung des besprochenen Übelstandes nach Kräften voranzugehen.

Die Einführung der deutschen Valuta, unsrer einheitlichen Maße und Gewichte, unsrer Sprache in den überseeischen Verkehr sind Forderungen, deren Erfüllung eine stetige Kräftigung unsrer überseeischen Handelsbeziehungen verbürgen. Aber diese Forderungen stehen unter einander im engsten Zusammenhange, bedingen sich teilweise gegenseitig; ist auch eine plötzliche Erfüllung nicht möglich, so sollte gerade da mit dem allmählichen Vorgehen begonnen werden, wo sich die Gelegenheit dazu bietet.

Eine solche Sache darf nie losgelöst aus dem Rahmen ihrer Umgebung betrachtet und am allerwenigsten dann auf den Grad ihrer Wichtigkeit und praktischen Bedeutung geprüft werden; der obenerwähnte nachweisbare organische Zusammenhang mit den Fragen der Einführung der deutschen Valuta, deutscher einheitlicher Maße in den Weltverkehr, kurz und gut mit der Erstarkung, man möchte sagen nationaler Verselbständigung unseres überseeischen Verkehrs, die doch unbestritten von sehr greifbaren Vorteilen begleitet sein wird, ist es, welches der Frage ihre Wichtigkeit gibt.

Dr. R. Sernau.

Hamburgs überseeischer Handel.

Das vor einiger Zeit vom Handelsstatistischen Büreau in Hamburg herausgegebene, vortrefflich gearbeitete Quellenwerk „Tabellarische Übersichten des Hamburgischen Handels im Jahre 1884" bietet eine reiche Quelle der Belehrung über den Anteil dieses wichtigsten deutschen Handelsplatzes am Weltmarkte und im Weltverkehr. Insbesondere läßt sich hieraus auch die Entwickelung des überseeischen Handels Deutschlands mit jenen Gegenden verfolgen, welche durch die Deutsche Kolonialpolitik eine besondere kommerzielle Bedeutung gewonnen haben, da der deutsche Ein- und Ausfuhrhandel mit Westafrika, Ostafrika und der Südsee fast ausschließlich über Hamburg geht.

Die Einfuhr von Westafrika betrug 1884 dem Gewicht nach 371 101 D.-Zentner, dem Werte nach 13 299 260 ℳ, gegen 238 813 D.-Zentner, bezw. 9 105 150 ℳ 1883 und 179 283 D.-Zentner, bezw. 6 735 090 ℳ 1880. In den letzten fünf Jahren hätte sich demnach die Einfuhr von der afrikanischen Westküste verdoppelt. Die Hauptartikel sind Palmöl (i. J. 1884: 3 796 010 ℳ) und Palmkerne (7 706 530 ℳ), nächstdem Gummi elastikum (889 180 ℳ) und Kaffee (406 870 ℳ). Die andern Einfuhren sind unbedeutend; in den genannten Summen liegt der Handel mit Liberia, Kamerun, Gabun und der Kongomündung. Die Ausfuhr nach Westafrika betrug 1884 dem Gewichte nach — die Hamburger Statistik ermittelt bei der Ausfuhr die Werte nur schätzungsweise im ganzen, nicht nach den Bestimmungsländern — 531 501 D.-Zentner brutto an Waren, gegen 441 774 D.-Zentner 1883, 417 513 1882 und 339 080 i. J. 1880. Die Steigerung geht also erheblich langsam vor sich. Die Hauptgegenstände der deutschen Ausfuhr sind Spirituosen (i. J. 1884 etwa 345 000 D.-Zentner), Salz (45 208 D.-Zentner), Steinkohlen (26 554 D.-Zentner), Reis (17 931 D.-Zentner), Schießpulver (16 180 D.-Zentner).

Der Handel mit Ostafrika ist sehr viel unbedeutender. Die Einfuhr von dort betrug 1884 dem Gewichte nach 23 731 D.-Zentner im Werte von 1 112 610 ℳ gegen 29 801 D.-Zentner, bezw. 1 507 040 ℳ i. J. 1883, 19 511 D.-Zentner, bezw. 1 098 410 ℳ 1882 und 36 178 D.-Zentner, bezw. 1 538 210 ℳ 1880; hier ist also in den letzten fünf Jahren ein Rückgang eingetreten, namentlich im Quantum, denn ein Teil der Wertverminderung kommt auf den seitdem eingetretenen Preisfall vieler Produkte. Häute (1884: 332 680 ℳ), Orseille (241 620 ℳ), Sesamsaat (167 530 ℳ), Kopra (121 270 ℳ) bilden die wichtigsten Einfuhren. Die Ausfuhr nach Ostafrika bezifferte sich 1884 auf 23 697 D.-Zentner gegen 28 300 i. J. 1883, 11 042 i. J. 1882 und 14 504 D.-Zentner 1880; die Artikel sind mannigfaltig, aber kein einziger ist bedeutend.

Der gesamte Einfuhrhandel Hamburgs mit Afrika betrug im Jahre 1884 462 018 D.-Zentner im Werte von 19 373 520 ℳ gegen 306 859 D.-Zentner i. J. 1883 im Werte von 15 634 280 ℳ und 228 171 D.-Zentner, bezw. 9 317 790 ℳ i. J. 1880. Dieser Gesamthandel hat sich also mehr als verdoppelt, dem Gewichte und mehr noch dem Werte nach.

Die Hamburgische Einfuhr von Australien und den Südseeinseln umfaßte im vorigen Jahre 188 157 D.-Zentner im Werte von 4 174 340 ℳ gegen 154 931 D.-Zentner, bezw. 5 067 100 ℳ 1883, 111 416 D.-Zentner bezw. 4 852 980 ℳ 1882 und 222 727 D.-Zentner bezw. 3 487 850 ℳ 1880. Von der Einfuhr i. J. 1884 kamen 8 077 D.-Zentner = 1 264 000 ℳ von dem Festlande von Australien, der Rest entfällt auf die Karolineninseln — circa 140 000 ℳ Kopra —, Neubritannien, Browseinseln, Fidschi-, Gesellschafts-, Schiffer-, Marshallsinseln und amerikanisch Polynesien. Die letzteren Inseln liefern den Guano, welcher den größten Einfuhrartikel

der Südsee mit 145 249 D.-Zentner im Werte von 1 712 540 ℳ bildete; die Einfuhr von den Samoa- oder Schifferinseln ist stetig zurückgegangen, von 382 210 ℳ 1880 auf 67 200 ℳ 1883 und 1 010 ℳ 1884. Im vorigen Jahre lieferten Neubritannien 120 400 ℳ Kopra, die Fidschiinseln 422 090 ℳ Erdnüsse, die Gesellschaftsinseln 265 010 ℳ Baumwolle und Kopra, die Marshallinseln 206 640 ℳ Kopra. Das Geschäft mit den genannten Inseln war fast durchweg schwächer, als in den letzten fünf Jahren. — Die Ausfuhr betrug nach Australien 258 203 D.-Zentner brutto i. J. 1884 gegen 138 765 D.-Zentner i. J. 1883, 100 053 D.-Zentner 1882 und 44 487 D.-Zentner 1880; nach den Südseeinseln 1884 17 351 D.-Zentner gegen 19 251 D.-Zentner 1883.

Faßt man nun die Hamburgische Einfuhr von Westafrika, Ostafrika und den Südseeinseln zusammen, so betrug sie i. J. 1884: 17 320 210 ℳ, d. h. nur ein wenig mehr als ½ Prozent des gesamten deutschen Einfuhrhandels (ca. 3 285 Millionen Mark) — während die Ausfuhrmenge nach jenen Richtungen von Hamburg aus in jenen Richtungen i. J. 1884: 48 520 Tonnen Waren betrug, d. h. etwa ¼ Prozent der deutschen Gesamtausfuhr von 19 151 750 Tonnen. Es geht aus diesen statistischen Ergebnissen hervor, daß der überseeische Handel Deutschlands mit jenen Teilen der Erde relativ doch noch unbedeutend ist und wir es daher an Anstrengungen nicht fehlen lassen dürfen, der vaterländischen Ein- und Ausfuhr die zukünftige Verwertung jener Gebiete zu sichern.

Litteratur.

„Afrika. Der dunkle Erdteil im Lichte unsrer Zeit. Von A. von Schweiger-Lerchenfeld." Mit 300 Illustrationen hervorragender Künstler, 18 kolorierten Karten ꝛc. (In 30 Lieferungen.) Wien, 1885, A. Hartleben's Verlag.

Der dunkle Erdteil steht dermalen im Vordergrund aller aktuellen Interessen. Seltsam genug: in ihm hat das älteste Kulturleben der Erde sein Licht verbreitet, er darf als die älteste Pflanzstätte der geistigen Entwickelung der Menschen gelten, o doch hat man ihn den „dunklen" genannt; weniger vielleicht im Hinblick auf die dunkelhäutigen Völker, welche ihn bewohnen, als vielmehr auf die Thatsache hin, wie sehr wir der Forscherarbeit bedürfen, um endlich die afrikanische Welt unter jenen Gesichtswinkel gerückt zu sehen, der uns schließlich ermöglicht, klare Orientierung über seine Verhältnisse zu gewinnen. Über keinen Kontinent herrschen noch immer seltsamere Vorstellungen, als über Afrika. Die Opfer, welche die Erforschung des dunklen Erdteils gekostet hat, schienen bis auf den Tag zwecklos gebracht. Erst den epochemachenden Afrikafahrten der letzten Jahrzehnte und den praktischen Unternehmungen, die sie im Gefolge hatten, ist es zu danken, daß die Vorstellungen sich klären, die Kenntnis über Afrika allgemeine Verbreitung findet. Diese letztere aber zu fördern, das ist die dankbare, allerdings auch schwierige Aufgabe, welche sich das obengenannte Werk stellt. Wie die Verzeichnisse unsrer Verlagshandlungen nachweisen, besitzen wir schon allein in unsrer vaterländischen Litteratur ja bereits einen umfangreichen Schatz von Werken über Afrika, rein wissenschaftlich-erdbeschreibenden sowohl, wie handelspolitischen, kulturgeschichtlichen Inhalts und eine Menge solcher, die in reiseschildernder Erzählung dem lesenden Publikum die Wunder dieses oder jenes Teiles der „schwarzen Erde" enthüllen. Es war ein gewiß zeitgemäßes und sehr verdienstvolles Unternehmen, alle die in unsrer und den fremden Litteraturen vorhandenen besseren Einzelquellen zusammenzufassen und nun aus diesem kolossalen Durcheinander ein umfassendes Gesamtbild zu gestalten. Und wie der bis jetzt vorliegende, weitaus größte Teil des Werks zeigt, ist dasselbe, dank dem Fleiß, der Findigkeit, der glänzenden Feder und der persönlichen Bekanntschaft des Verfassers mit dem alten und doch immer wieder neuen Kontinent, gelungen. Wir dürfen in diesem Werke in der That ein Kompendium begrüßen, welches sowohl dem zur Anschaffung zahlreicherer Einzelwerke nicht genügend Bemittelten zu ausreichendster Kenntnis verhilft, wie auch dem Forscher als sorgfältig zusammengestelltes Nachschlagewerk zu schneller Orientierung immer willkommen sein wird. Wir hoffen bestimmt, daß ein ausgiebiges Namens- und Sachregister nicht fehlen wird, um das Werk zu einer besonders praktischen Verwertung gelangen zu lassen. — Da wir auf eingehende Besprechung von Details des beschränkten Raumes halber zu verzichten gezwungen sind, so beschränken wir uns auf die Angabe der Gliederung des Werkes, der geographisch geordneten Hauptabteilungen: 1. Süd-, 2. Äquatorialafrika, 3. der Sudan, 4. Nordafrika, 5. das Saharagebiet, 6. Nordostafrika (soeben fast abgeschlossen), 7. Afrikas Inseln; der Schluß wird sich mit der hochwichtigen und interessanten Tier- und Pflanzengeographie beschäftigen. Eine große Menge zum Teil vorzüglichster Illustrationen und eine Reihe instruktiver Karten — bisher nicht weniger als 14 — dürfen die bewährte Verlagshandlung mit Stolz auf diese Publikation blicken lassen. H. Sr.

Im September d. J. ist ein Säkulum verstrichen, daß die Verlagshandlung Justus Perthes in Gotha, welche den kartographischen Ruf Deutschlands begründete und zur Popularisierung der geographischen Wissenschaft in unserm Volke durch die Verbreitung ihrer nach Hunderttausenden zählenden Atlanten wesentlich beigetragen hat, gegründet wurde. Was diese Anstalt durch Petermann's Mitteilungen für die Förderung der Kenntnis unsrer Erde, zur gewissenhaftesten Erörterung aller geographischen und verwandten Fragen mit echt deutscher Gründlichkeit geleistet, bedarf an dieser Stelle nicht weiter hervorgehoben zu werden. Wohl aber gebührt es bei dieser Gelegenheit darauf hinzuweisen, wie jahrzehntelang die deutsche Verlagshandlung Justus Perthes zur Erforschung des Schwarzen Erdteils unermüdlich angeregt hat und mit eignen großen Opfern nationalen Unternehmungen auf diesem Gebiete im Wettstreit mit andern Völkern zur Durchführung verhalf, — wie ihr vorzugsweise die Steigerung des Interesses für das afrikanische Forschungswerk zu danken ist. Wie nun in einem soeben erschienenen, in prächtiger Weise mit den Porträts der Besitzer und Mitarbeiter ausgestatteten Gedenkbuche die weit über die Grenzen des Vaterlandes in der wissenschaftlichen Welt hochgeschätzte Firma Justus Perthes die Geschichte ihrer hundertjährigen Thätigkeit dargelegt hat, so hat sie auch durch die gleichzeitige Herausgabe der ersten Lieferung einer „Spezialkarte von Afrika" ein treffliches Zeugnis ihres

Digitized by Google

fortgesetzten verdienstvollen Strebens wie ihrer jugendlich kräftigen Leistungsfähigkeit, gleichsam als Signatur des neu begonnenen Säkulums gegeben. Diese aus 10 Blatt bestehende Karte, im Maßstab von 1 : 4 000 000 ist von Hermann Habenicht entworfen und von demselben im Verein mit Br. Domann und Dr. Richard Lüddecke bearbeitet. Die uns vorliegende erste Lieferung enthält die Sektionen I, betitelt West-Sahara, und V, Zentral-Sudan (jede Sektion im Formate von 72 : 60 cm). In der Ausführung, wurde besonderer Wert auf die Darstellung der physikalischen Beschaffenheit gelegt, ist doch diese nicht nur für die Entwickelung der organischen Welt, sondern auch für Kolonisations-, Verkehrs- und Handelsfragen von grundlegender Bedeutung. Durch kräftigere Signaturen und verschiedenartigen Flächenkolorit sind darum Flüsse und Wadis, Gebirge, Waldgebiete und kulturfähiges Land, Steppen mit periodischem Graswuchs, Sandwüsten, Hammada und Serir oder steinige, wüste Hochländer hervorgehoben, während Straßen, Routen, Eisenbahnen und Grenzen in zarter Weise eingetragen sind; die Grenzen der Eingebornenstaaten sind zudem in unterbrochenen Linien angegeben, um ihre Unbestimmtheit anzudeuten. „Die Darstellung der physikalischen Momente", heißt es in dem Prospekt, „namentlich die Ausdehnung von Kulturland und Wüsten, kann, da die Quellen und die Berichte von Reisenden nur ungenügenden und ungleichartigen Aufschluß geben, nur als erster Versuch gelten. Sie erhebt keineswegs Anspruch auf große Genauigkeit und wünscht nur die Anregung zu eindringenderer Forschung in dieser Richtung zu geben. Thatsächlich aufgenommene oder von gebildeten europäischen Forschern bereiste Gebiete sind durch die Darstellung streng unterschieden von solchen Landstrichen, welche nur durch die bei den Eingebornen eingezogenen Erkundigungen bekannt geworden sind, indem diese nur in gestrichelter Manier und in Haarschrift ausgeführt worden sind. Besondere Berücksichtigung fanden alle im Vorgrunde des Tagesinteresses stehenden Momente. Regelmäßige Dampfschiffslinien, Eisenbahnen, Telegraphenlinien und Kabel, Haupthandelsstraßen, Konsulate, Faktoreien, Missionsstationen sind so zahlreich, als der Maßstab der Karte gestattete, eingetragen worden. Die Routen der Entdeckungsreisenden sind so vollständig wie möglich aufgenommen, nur in den vollständig besiedelten Gebieten wie in Egypten, Algier, Kapland, Oranje-Freistaat, Transvaal sind sie weggelassen, weil sie durch ihre zu große Zahl die Darstellung des topographischen Details beeinträchtigen würden. Die Auswahl der einzelnen Routen ist streng nach der Güte ihrer Aufnahmen gesichtet worden; schlecht aufgenommene Routen, welche sich nicht mit einiger Sicherheit an gut vermessene anschließen ließen, wurden entweder den erkundeten Straßen gleich behandelt, um sie von vornherein als unsicher zu kennzeichnen, oder ganz weggelassen."

Rufen wir dem Hause Justus Perthes ein herzliches Vivat saeculum sequens! zu. R. L.

Redaktionelle Korrespondenz.

Aus Transvaal.

Lüneburg, Distrikt Utrecht, Juni 1885.

Daß wir uns gegenwärtig wieder einmal in den schweren Tagen einer Krisis befinden, was nach langjährigen Beobachtungen etwa alle sieben Jahre stattfinden soll, dürften die niedrigen Preise der für den Verkehr allhier am meisten nötigen Dinge merken lassen, so z. B. die Preise der eigentümlichen Zeltwagen und der dazu gehörigen Zugochsen. Erstere wurden ehedem schon oft mit 150 £ (= 3000 ℳ) und darüber bezahlt, und letztere mit 8—16 £ pro Stück. Doch in jüngster Zeit wurde in Pietermaritzburg auf einer öffentlichen Auktion ein noch recht guter Wagen samt 4 Ochsen für ganze 17 £ erstanden, während einzelne Ochsen schon für 1 £ oder 1 £ 5 sh. weggingen. Doch kaum dürfte irgendwo die Klage über Geldmangel lauter ertönen als in Transvaal, wo der Staatshaushalt im abgelaufenen Etatsjahr mit den Einnahmen um 24 000 £ hinter den Ausgaben zurückgeblieben ist. Es erklärt sich daher auch ganz vollkommen, daß seit Monaten in der Presse kein Thema mehr besprochen worden ist, als das über Ersparnisse und Einschränkungen. Zwar richtet man immer mehr hoffnungsvolle Blicke auf die seit zwei Jahren ziemlich ins Gerede gekommenen Goldfelder im Land. Aber eine für die Staatsverwaltung selber recht vorteilhafte Ausnutzung derselben wird meines Erachtens nicht eher in frischen Gang kommen, als bis neue Mächte und Prinzipien unter uns auftreten. Bisher steht das leidige Parteiwesen, just wie anderwärts, für diesen Zweig wie für das gesamte Staatswesen jeder gesunden und raschen Entwickelung hindernd im Wege. Bei weitem die Mehrzahl unsrer Bauern huldigt einem einseitigen, rostigen, ja dumm-stolzen Konservativismus, und nur eine recht kleine Minderzahl neigt sich einem gesunden Fortschritt zu. Diese steht nun bei jenen in üblem Geruch wegen mannigfacher Berührung mit einer andern Minderzahl, die selbst in unsre primitiven und kaum grundlegenden Verhältnisse herein einen Strom modernsten Liberalismus und Radikalismus leiten möchte, um, wo möglich, alle konservativen Ansätze und Gebilde von vornherein wegzuwaschen. Indes die Sache wird erst recht verworren durch den Mangel einer mannhaften und klarbewußten Führung auf allen Seiten. Ein Beispiel vor allen gibt der Staatspräsident Paul Krüger selber ab, den sich die erstgenannte große Partei als „gottgegeben" und „bestgeeigneten" Führer denkt. Derselbe ist allerdings durch seine mehrfachen Reisen nach Europa und seine erklommene hohe Stellung auch mit Leuten andrer Art in Berührung gekommen, als unsre südafrikanischen und zumal unsre transvaalschen Bauern sind. Dadurch ist er denn in seinen Anschauungen auch über das Niveau des Bauerstandpunktes unverkennbar hinausgekommen. Daß dieses der Fall ist, hat er noch dieser Tage im Volksrat bekundet, als neu abgeschlossene Konzessionstraktate zur Vorlage kamen. Dabei ließ er nämlich klar zu Tage treten, daß er in einer unbeschränkten Konzessions- und Monopolpolitik kein Heil für das Land erblicke und einem gesunden Fortschritt auf (bei ihm selbstverständlicher) konservativer Grundlage dem Prinzipe nach zugethan sei. Aber die Auslassungen desselben hohen Herrn in den ersten Besprechungen über den Gegenstand lassen nur zu deutlich merken, daß er, günstig beurteilt, die Zeit noch nicht gekommen sieht, den Volkserwählten in genannter Hinsicht den Star zu stechen. Und man kann aus denselben ebensowohl den Schluß ziehen, er fürchte durch den Versuch eines solchen hier mehr als sonst in der Welt nötigen Dienstes den Boden unter seinen selbsteignen Füßen zu verlieren. Der

einzige erkennbare gute Zweck, den er erreichen zu wollen scheint, geht dahin, der in bedenklichen Krämpfen liegenden Staatskasse möglichst auf einmal einen sicheren Zuschuß zuzuführen. Zu einer solchen nackten Interessenpolitik aber, so erachte ich, nötigt ihn der jüngste, für unsre langsamen öffentlichen Verhältnisse sehr schnelllaufend zu nennende Petitionensturm, der den Ruf der Presse nach „Einschränkungen“ und „Ersparnissen“ noch lauter und derber als jene ertönen ließ. Eine prinzipientreue Politik im großen scheint, kurzgesagt, seine Sache nicht zu sein. Dagegen werden allerlei kleinliche Mittel im Volk von links und rechts vorgeschlagen, und es soll mich gar nicht wundern, wenn manche derselben bei der Regierung Annahme finden möchten. Augenscheinlich handelt es sich den guten Leuten eben weniger darum, auf die Zukunft zu säen und Recht und Gerechtigkeit zu pflanzen, als darum zu sorgen, daß man in den nächsten Tagen noch das Leben haben und behalten könne. Dabei genügt es denn auch, einen Kampf gegen die Symptome in Szene zu setzen, die Heilung der eigentlichen Krankheit aber Gott oder dem lieben Zufall zu überlassen. Wie sehr dieses alles der Fall, dürfte u. a. aus dem Umstande mit zu ersehen sein, daß man den Plan hat, eine neue „Kaffernsteuer“ einzuführen. Die Eingeborenen zahlen nämlich für jede besessene Frau (oder für jede Hütte, denn jede Frau wohnt in einer eignen Hütte) eine Hüttensteuer von 10 sh. im Jahre, und jeder Unverheiratete hat vom 20. Jahr an eine gleich hohe Kopfsteuer zu entrichten. (Seit einigen Jahren sind auch die Getauften nicht mehr frei: sie haben je 10 sh. Kopfgeld zu erlegen.) Damit ist nun das Volk seinen Verhältnissen nach, soweit ich es beurteilen kann, bereits viel härter besteuert als der weiße Mann, im Durchschnitt vielleicht fünfmal so hoch. Aber Geld ist nötig, und bei der Frage, woher es kommen solle, kommt der Gedanke gelegen, daß viele Kaffern im Lande wohnen. Sie sollen, so lautet es auf einmal, Mann für Mann jährlich 5 sh Wegegeld in die Staatskasse liefern. Dieses Auskunftsmittel dürfte eine eigentümliche Beleuchtung durch den Umstand erfahren, daß für die Eingebornen kein Weg gemacht wird und auch kein Weg gemacht zu werden braucht, sintemal sie ihre eignen Pfade laufen, und daß, wenigstens in dieser Gegend, kaum der tausendste von ihnen so glücklich ist, einen Wagen zu besitzen. Das Buren-Regiment zeigt sich übrigens in der „Kaffernfrage“ so recht in seinen chronischen Übelständen.

Es versteht sich von selbst, und ich möchte es ausdrücklich auch als meine Meinung betonen, daß die Eingebornen, eben als solche, die berufensten Arbeiter unter dem freien Himmel hier sind, wo das Klima doch schon etwas wärmer ist als in der Urheimat der weißen Leute. Und wenn die im ganzen recht träge und leichtfertig gearteten Hamiten von ihren Herren zum Fleiß und zur Sorgfalt angehalten werden, mitunter auch mit fühlbarer Strenge, so möchte ich kein einziges Wort dagegen aussprechen. Aber Arbeit und Dienst ist etwas andres als Sklaverei. Nun ist allerdings wahr, daß das, was man gemeinhin Sklavenhandel nennt, hier längst aus der Übung gekommen ist, übrigens auch durch Landesgesetze mit einer Geldstrafe von 100—500 £ für den einzelnen Fall bedroht wird. Aber eine Praxis hat sich eingeschlichen bereits vor der Englischen Annexion, und diese Praxis ist in der Zeit des Englischen Regimentes wohl gemildert, aber nie ganz abgeschafft worden — dahin gehend, daß der Bürger die ihm auf irgend eine Weise zugekommenen „elternlosen Kafferukinder“ in obrigkeitlichen Büchern eintragen läßt auf so und so viele Jahre, und daß diese großgefütterten und angelernten Arbeiter „gerne“ auch noch weiter bei ihrem Baas (= Herrn) verbleiben. Allerdings kommt es auch öfters, vielleicht sehr, sehr oft vor, daß der auf ein Jahr gemietete Kaffer (und dem Gesetz nach kann das Mieten der Schwarzen nicht länger als auf ein Jahr geschehen, und zwar durch schriftlich abgeschlossenen Kontrakt vor einer Gerichtsperson) etwa nach zehn- oder elfmonatlichem Dienst irgend etwas versieht und sich eine tüchtige Tracht Prügel zuzieht, hiernach aber lieber das Weite sucht und seinen Lohn im Stiche läßt, als die schließliche Erlangung desselben abzuwarten. Im ganzen aber ist, und in dieser Gegend mehr als im Innern der Republik, das Verhältnis so, daß der auf der Bauernfarm wohnende Kaffer zu arbeiten hat beim Baas, bis er ihn, vielleicht für eine Woche oder einen Monat, nach seinem Kraal gehen und da „ruhen“ läßt, um nachher die Arbeit mit frischem Mut bei ihm wieder anzutreten. Welchen Namen man diesem Arbeits- oder Dienstverhältnis geben soll, weiß ich nicht; unsre Bauern wenigstens würden sich sehr dagegen verwahren, den Namen „Sklaverei“ auf dasselbe angewandt zu hören.

Zur Charakteristik der Rechtsungleichheit des Weißen und Kaffern in unserm Lande diene folgendes Beispiel. Da hat ein Weißer, ich schäme mich's zu sagen, welcher Nationalität er angehörte, einem Kaffer eine Entschädigung zu leisten für den von seinem Vieh ihm abgefressenen und zertretenen Mehlis. Derselbe will den Beschädigten damit abfertigen, daß er ihm so viele Köpfe Mehlis, als abgefressen, geben wolle; wenn er damit nicht zufrieden sei, dann könne er zum ‚Veldkornet‘ gehen. Nach mehreren Tagen geht der Schwarze hin und prügelt den Hirten durch, der am Schaden Ursache gewesen ist. Nun wird eine Klage darob beim Veldkornet angebracht, und das Ende der Verhandlung ist: für das Rächen und Prügeln bekommt der Kaffer 20 Hiebe, außerdem hat er an den von ihm Geschlagenen ein Stück Rindvieh abzugeben, und der Umlango (weiße Mann), weil auch diese Affaire mit verursacht durch Nichtschadloshalten des Kaffern, muß letzterem die ursprünglich geforderten 10 sh. zahlen. So gibt es tausend andre Fälle, die beweisen, daß der Kaffer stets bluten muß und scheint das ganze Verhältnis zwischen Weiß und Schwarz, solange ich meine Beobachtungen gemacht habe, sich von Tag zu Tag nicht zu bessern, sondern eher zu verschlimmern. Das fühlen viele weißen Leute gut genug, nur weisen sie dabei immer auf den Schwarzen als den Schuldigen, obwohl es oft gehen mag wie neulich, als die Weißen den Schwarzen das oben beredete Wegegeld in Aussicht stellten und manche von diesen gesagt haben sollen: „Dann schlachten wir den weißen Leuten das Vieh weg!“ Eher kann auch das Verhältnis nicht anders werden, so lange die Anschauung unsers Bauernvolkes nicht mit Stumpf und Stiel ausgetilgt sein wird, daß der Kaffer kein „Mensch“, sondern nur ein „Schepsel“, d. i. ein Geschöpf sei, eine Anschauung, die so tief eingewurzelt ist, daß auch der „frömmste“ und „missionsfreundlichste“ Bauer den Gedanken von sich weist, daß ein Kaffer „glauben“ und „in den Himmel kommen“ könne; mindestens soll derselbe nicht in ein und denselben Himmel mit ihm gelangen. A. R. G.

Digitized by Google

Herr Dr. Bernhard Förster hat nach seiner Rückkehr im Frühjahr d. J. nach mehrjährigem Aufenthalt im oberen La Platagebiet in Berlin mehrere interessante Vorträge gehalten, in welchen er im allgemeinen über seine dortigen Erfahrungen Aufschlüsse gab und insbesondere seine Anschauungen über eine deutsche Kolonisation in Paraguay entwickelte. In ausführlicher Weise hat Dr. Förster nun das Resultat seiner dortigen Studien und Reisen, seiner eignen praktischen Versuche in einem Buche behandelt, das in seinem Selbstverlage im Laufe des Oktober erscheinen wird. Wir behalten uns vor, dasselbe s. Z. eingehend zu besprechen, möchten aber immer unsre Leser auf das hierauf bezügliche Inserat des Verfassers in diesem Hefte behufs Subskription aufmerksam machen.

Wir begrüßen hiermit den von seiner denkwürdigen Südseefahrt in bestem Wohlsein nach Deutschland heimgekehrten Dr. Otto Finsch.

Wenn wir heut mit freudigem Stolze und berechtigten Erwartungen auf unsre großen zukunftsreichen Besitzungen in Ozeanien blicken, so gebührt es, daß wir hierbei dem Manne Dank und Anerkennung zollen, dessen seltener, langjährig vorher erworbener Kenntnis von Land und Leuten in der Südsee, dessen Entschlossenheit wie Besonnenheit der glückliche und erfolgreiche Ausgang des friedlichen Feldzugs und der Deutschen Besitzergreifungen vorzugsweise zu danken. In der Kolonialgeschichte Deutschlands wie als Erforscher Neuguineas hat sich Dr. Otto Finsch einen bleibenden Namen erworben.

Ein sehr umfangreiches Material in Beobachtungen, Aufnahmen, Abbildungen und Gegenständen hat Herr Dr. Finsch mitgebracht und dürfen wir bald die Veröffentlichung seiner sehr wertvollen polynesischen Reiseergebnisse erwarten. Er besuchte die am wenigsten bekannte Küste Neuguineas, die Küste von der Astrolabe- bis zur Humboldtsbai, auf welcher Schouten und le Maire i. J. 1616 nur einen Punkt, die Cornelis-Kniersbai berührten, die jedoch nicht auf den Karten eingetragen ist und sehr unsicher bleibt. Seitdem wurde dieser Teil der Küste nur 1827 von Dumont d'Urville mit der „Astrolabe", jedoch nur von weitem gesichtet, auch der um die Geographie Neuguineas so hochverdiente Kapitän Moresby ging (1874), wie sein französischer Vorgänger, ebenfalls außerhalb der Schouten-Inseln herum. Der Hauptgrund, welcher bisher alle Seefahrer von dieser Küste abschreckte, ist die durch Süßwasser weithin getrübte Färbung des Meeres, welche sich weit in See bis zu den Schouten-Inseln erstreckt und von der schon Schouten berichtet. Die Schiffahrt wird dadurch zu einer sehr gewagten; kein Wunder daher, daß sie bisher nicht versucht wurde. Die „Samoa", unter Führung von Kapitän Dallmann, war das erste Schiff, welches diese nahezu 100 deutsche Meilen lange Küste zuerst in ihrer ganzen Ausdehnung befuhr und Dr. Finsch war es somit vorbehalten, eine große Lücke auszufüllen. Sehr erfreulicher Weise gibt es an der Deutschen Nordostküste von Neuguinea keinerlei die Schiffahrt erschwerende Korallenriffe, während die Südküste gradezu davon starrt. Unter den zahlreichen Entdeckungen ist ein großer Fluß (derselbe, welcher die trübe Färbung des Meeres verursacht) besonders hervorzuheben; es ist der, an Bedeutung bloß hinter dem im Süden mündenden Fly- und Mariannenstrom zurückstehende, sich bei Kap della Torre ins Meer ergießende Kaiserin Augustafluß, der im Gegensatz zu den zahlreichen kleinen Wasseradern eine leicht zugängliche Mündung ohne Barre besitzt. Manche Anzeichen sprechen dafür, daß das Land zwischen dem Kaiserin Augustafluß und dem bis beinahe zum 5. Grad südlicher Breite befahrenen Flyfluß bloß hügelig ist oder doch wenigstens bloß niedrigere Bergketten enthält, als man bisher angenommen hatte. Dr. Finsch's sorgfältige Aufzeichnungen werden daher die für diesen Teil sehr mangelhaft, ja für den größten Teil überhaupt nicht bestimmte Küstenlinie wesentlich korrigieren und zur bessern Kenntnis, namentlich auch der hydrographischen Verhältnisse wichtige Beiträge liefern. Dr. Finsch trat an vielen Plätzen mit den Eingeborenen in Verkehr und wußte sich, wie auf seinen bisherigen Reisen, ins beste Einvernehmen mit ihnen zu setzen. Sie sind, innere Fehden abgerechnet, friedliche und intelligente Menschen, keineswegs Kannibalen, sondern eifrige Ackerbauer, die in zum Teil sehr guten Häusern, zu Dörfern vereint, wohnen. Diese Eingeborenen leben noch alle im Alter der Steinzeit und den meisten war sogar Eisen unbekannt.

Sobald zu den zwei bisherigen Dampfern der Neuguineakompanie noch ein weiterer im Bau begriffener hinzugekommen sein wird, will man von dem an der Nordostspitze Australiens gelegenen Orte Cooktown aus eine einmonatliche regelmäßige Verbindung mit den im Deutschen Teile von Neuguinea zunächst einzurichtenden drei Stationen unterhalten. Als der nächstgelegene zivilisierte Ort hat Cooktown, welches in regelmäßigen Zwischenräumen von englischen Dampfern angelaufen wird, für Neuguinea eine ganz besondere Wichtigkeit.

* * *

Gleichzeitig mit Herrn Dr. Finsch haben wir die Freude den hochverdienten Afrikareisenden Herrn Dr. Max Buchner in der Reichshauptstadt zu begrüßen, nach Genesung von seiner schweren Erkrankung, die ihn auf der Heimfahrt von Westafrika betroffen und ihn sechs Wochen lang im Hospital zu Hamburg zurückhielt. Gleich Nachtigal, an dessen Seite und an dessen Stelle Dr. Buchner bekanntlich der Reichsregierung im Kamerungebiete durch seine hervorragenden Kenntnisse sehr schätzbare Dienste geleistet hat, wurde er dort vom heftigsten Tropenfieber ergriffen und lag lange Zeit in Kamerun krank. Aufs sorgfältigste verpflegt, widerstand seine kräftige Konstitution der Krankheit, sodaß er am 17. Mai d. J. die Rückreise auf der „Ella Woermann" nach Hamburg antreten konnte, wo er am 10. Juli leider schwer erkrankt eintraf. — Zur weiteren Kräftigung seiner Gesundheit wird Dr. Buchner jedenfalls ein Jahr im Vaterlande verbleiben und gedenkt zunächst in München bei Verwandten sich zu erholen.

Digitized by Google

Konferenz des Ausschusses des Deutschen Kolonialvereins und der Vertreter des Vorstandes der „Afrikanischen Gesellschaft in Deutschland."

Zur Festsetzung des Operationsplanes für das gemeinschaftliche Vorgehen des Deutschen Kolonialvereins und der Afrikanischen Gesellschaft im Niger-Benuë-Gebiet unter Führung Robert Flegel's haben der Vorsitzende und der Generalsekretär der letzteren Gesellschaft, die Herren Admiral Freiherr von Schleinitz und Konsul Annecke, an der am 17. September abends stattgefundenen Sitzung des Ausschusses teilgenommen. Der Vorsitzende der Afrikanischen Gesellschaft gab zunächst ein Bild der bisherigen Thätigkeit Flegel's seit seiner Ankunft an der Nigermündung nach den mehrfachen ausführlichen Berichten des Reisenden. Viermal bereits ist er mit dem ihm seitens der Gesellschaft zur Disposition gestellten Dampfer „Heinrich Barth" (unter Leitung eines deutschen Maschinisten, Thiel) den Niger hinaufgegangen, wobei er bei der Unbekanntschaft mit der Wasserstraße mancherlei Schwierigkeiten zu überwinden hatte; leider hatte er hierbei den Verlust zweier Kanoes zu beklagen, die im Schlepptau waren, von denen eins mit Kohlen, das andre mit Waffen und Konserven beladen waren. Flegel legte an den Ufern häufig an und fand bei den Eingebornen überall sehr freundschaftliche Aufnahme, die ihm vielfach den Wunsch äußerten, daß Deutsche sich dort ansiedeln möchten, um durch Errichtung von Faktoreien das ihnen sehr fühlbare Monopol der großen englischen Handelskompanie zu brechen. Hindert doch bekanntlich die Englische Oberhoheit des Niger-Gebietes durchaus nicht, deutscherseits private Landerwerbungen zu machen, während die Beschlüsse der Kongokonferenz die volle Handels- und Schiffahrtsfreiheit allen Nationen auf dem Niger-Benuë garantieren. — Ferner konnten die Herren Vertreter der Afrikanischen Gesellschaft gegenüber einigen jüngst in der Presse aufgetretenen Artikeln, welche den kommerziellen und industriellen Ausnutzungswert des Flegel'schen Arbeitsfeldes herabzusetzen suchen, an der Hand der neuesten Berichte des Forschers vollauf bekräftigen, daß die von uns auf die Ausbeute der Produktivität des Landes und die Bedürfnisse der Bevölkerung gesetzten Erwartungen begründete Aussicht auf Erfüllung haben. Flegel befand sich die ganze Zeit in bestem Wohlsein, dagegen erkrankten bedauerlicherweise seine Gefährten Dr. Semon und Dr. Gürich, sodaß er sie behufs Heimkehr nach Deutschland nach Braß zur Nigermündung geleitete. Dr. Semon genießt gegenwärtig in London bei seinem Bruder der Pflege, während Dr. Gürich in Oberschlesien bei seinen Eltern Kräftigung sucht. Flegel hat nun sogleich an Stelle derselben zwei junge Naturforscher, Hartert und Staudinger, welche sich der Expedition angeschlossen hatten, in den Dienst der Afrikanischen Gesellschaft gestellt und dieselben mit der Überbringung der Geschenke des Deutschen Kaisers an den Herrscher von Sokoto beauftragt; Flegel selbst hingegen wird inzwischen, nachdem alle Vorbereitungen getroffen, auf seiner großen Tour nach dem Oberen Benuë-Gebiet und Adamaua begriffen sein.

Herr Admiral Freiherr von Schleinitz gab sodann im Namen der Afrikanischen Gesellschaft die Erklärung ab:

> daß dieselbe zu gunsten des Deutschen Kolonialvereins auf jedwede wirtschaftliche oder kommerzielle Ausnutzung der durch Flegel erreichten materiellen Resultate, wie Landerwerbungen und Handelsverbindungen, verzichte und sich auf den erworbenen Ländereien nur den für wissenschaftliche Observatorien nötigen Raum vorbehalte, sodaß hierin der Flegel'sche Gedanke von wissenschaftlich-kommerziellen Stationen seine Lösung erhalten könnte.

Unter Betonung des ausschließlich wissenschaftlich-internationalen Zweckes der Afrikanischen Gesellschaft zedierte Herr Admiral von Schleinitz namens derselben sodann dem Deutschen Kolonialverein die seitens Robert Flegel's bereits vor kurzem gemachten Landerwerbungen, wogegen der Kolonialverein die darauf aufgewendeten Kosten übernimmt. Das so sympathische Entgegenkommen der Afrikanischen Gesellschaft fand in dem Ausschuße unsers Vereins gebührende Aufnahme und beschloß derselbe unverzüglich aus dem Flegel-Fonds vorerst 15 000 ℳ an Robert Flegel durch Vermittelung der Afrikanischen Gesellschaft zu senden, zum Zwecke, an geeigneten Orten Ländereien für Handelsniederlassungen für Rechnung des Deutschen Kolonialvereins zu erwerben und die Anlage von kommerziellen Stationen auf denselben sogleich einzuleiten.

Der Ausschuß beschäftigte sich hierauf auf Anregung des Herrn Admiral von Schleinitz mit der Frage, baldmöglichst selbst eine geeignete Persönlichkeit nach dem Niger-Benuë-Gebiet zu entsenden, um Flegel bei obigem Zwecke zu unterstützen resp. zu vertreten. Schon jetzt hat Flegel dort nach seinen Berichten mit außerordentlich großem Nutzen Versuche mit Tauschhandel gemacht und so größere Unternehmungen angebahnt, deren Resultate einer späteren Handelsgesellschaft zu gute kommen werden.

Mögen die Freunde dieses großen aussichtsvollen Werkes nicht müde werden, dem Deutschen Kolonialverein die weiteren nötigen Mittel hierfür verschaffen zu helfen.

Redaktionsschluß dieses Heftes am 18. September.

Verantwortlicher Redakteur Richard Jesser, Steglitz bei Berlin. Nachdruck, wenn nicht ausdrücklich untersagt, mit Quellenangabe gern gestattet. — Druck von Julius Sittenfeld, Berlin.

Deutscher Kolonialverein.

Die zwischen dem Ausschuß des Deutschen Kolonialvereins und den Vertretern des Vorstandes der „Afrikanischen Gesellschaft in Deutschland“ am 17. September stattgefundene Konferenz, über welche wir im vorigen Hefte noch kurz vor dem Redaktionsschluß berichten konnten, ist für den Fortgang des Flegel'schen Unternehmens am Niger und Benuë unter Mitwirkung des Kolonialvereins von solcher Bedeutung, daß wir hier noch näher darauf eingehen wollen. Bekanntlich ist die „Afrikanische Gesellschaft in Deutschland“ die eigentliche Unternehmerin der von Flegel geleiteten Expedition, und hat das Reich für die Kosten der letzteren erhebliche Unterstützungen in dem bei den Reichstagsverhandlungen ausdrücklich erklärten Anerkenntnisse gewährt, daß die Erforschung und Erschließung Afrikas nicht allein wissenschaftlichen Zwecken, sondern auch wirtschaftlichen Interessen des Vaterlandes diene. Aus diesem Geiste heraus entstand der von uns freudig begrüßte Gedanke, im unmittelbaren Anschlusse an die Reise Flegel's durch denselben kaufmännische Geschäfte vorzubereiten, und die Grundlagen für die letzteren zu schaffen. Die Herren Vertreter der Afrikanischen Gesellschaft stellten sich bei dieser Konferenz voll und ganz auf diesen Standpunkt, auch stimmten sie ganz und gar mit der Ansicht des Ausschusses überein, daß die von England über den unteren Lauf des Niger und Benuë bis ungefähr bei Ibi erklärte Schutzherrschaft den kaufmännischen Plänen Flegel's nicht den Weg verlege. Nach den Beschlüssen der Berliner Konferenz ist die Freiheit der Schiffahrt auf dem Niger, seinen Verzweigungen und Nebenflüssen für alle Nationen gewährleistet, und hat sich England verpflichtet, „den fremden Kaufleuten, welche in den jetzt oder zukünftig seiner Souveränität oder seinem Protektorat unterstehenden Strecken des Niger und seinen Nebenflüssen Handel treiben, Schutz zu gewähren, als wären es seine eigenen Unterthanen.“*) Es ist hiernach selbstverständlich, daß deutschen Handelsunternehmungen selbst in dem Englischen Teil des Niger- und Benuë-Gebietes Schwierigkeiten irgend welcher Art — sei es durch Erlaubnisverweigerung, sei es durch besondere Zölle — seitens der Englischen Regierung nicht werden entgegengestellt werden, daß im Gegenteil die Englische Regierung die Offenhaltung der Wasserläufe für den Handel aller Nationen sowie die Sicherheit von Leben und Eigentum der Handeltreibenden gewährleistet.

Anderseits wird aber die aus mehreren kleineren Gesellschaften (auch französischen Ursprungs) entstandene und einstweilen auf dem Niger den Handel ausschließlich beherrschende englische National African Company versuchen, jede Konkurrenz im Keim zu ersticken, und hat dieselbe nach Bekanntwerden der Beschlüsse der Berliner Konferenz, bezüglich nach der Proklamierung der Englischen Schutzherrschaft auch versucht, sich durch Kauf in den privatrechtlichen Besitz des gesamten, für die Errichtung von Handelsstationen geeigneten Ufergebietes am untern Niger zu setzen, um hierdurch jeder etwa später auftauchenden Konkurrenz die Möglichkeit einer festen Niederlassung zu benehmen. Glücklicherweise hat indes Robert Flegel in weiser Fürsorge den für die Verwirklichung seiner Pläne unumgänglich notwendigen Grund und Boden an geeigneten Uferstellen des unteren Niger bereits privatrechtlich erworben, so daß deutsche Handelsunternehmungen, welche insbesondere auf die Ausbeutung der Gebiete des oberen Benuë und des südlich hiervon gelegenen Hochlandes von Adamaua gerichtet sein sollen, der hierzu auch am unteren Niger notwendigen Stützpunkte (als Stapel-, Depot- und Landungsplätze) schon jetzt nicht mehr entbehren würden.

Die Eingebornen, welche unter dem monopolartigen Druck der einzigen jetzt vorhandenen Gesellschaft schwer zu leiden beginnen und eine unbegrenzt sich steigernde Verteuerung der europäischen Waren befürchten, begrüßen das Vorgehen Flegel's mit lebhafter Genugthuung und haben denselben an verschiedenen Orten inständigst gebeten, schleunigst Land zu kaufen und Handelsfaktoreien zu errichten. Zur Einrichtung und zum Betrieb der letzteren sind einheimische Händler nicht nur genügend, sondern ihrer besseren Kenntnis von Land und Leuten halber sogar vorzuziehen, und beabsichtigt Flegel, sobald ihm die nötigen Mittel zu diesem Zweck zur Disposition stehen, auf den bereits erworbenen, und bezüglich auf den noch zu erwerbenden Uferstrecken unverweilt Faktoreien einfachster Form anzulegen, um den Eingebornen die Thatsache der Durchbrechung des englischen Monopols vor Augen zu führen, und sie mit dem Gedanken einer für sie vorteilhaften deutschen Konkurrenz vertraut zu machen. Die große Rentabilität solcher Handelsunternehmungen (Tauschhandel) ist von Flegel bereits in einem praktischen, auf Rechnung der Afrikanischen Gesellschaft unternommenen kleinen Versuch nachgewiesen worden.

Zu allen diesen günstigen Mitteilungen tritt das in der Konferenz bestätigte Abkommen, wonach die Afrikanische Gesellschaft sich dem Deutschen Kolonialverein gegenüber verpflichtet, alle bisherigen und zukünftigen für ihre Rechnung von Flegel am Niger und Benuë gemachten Erwerbungen unserm Verein gegen Erstattung der darauf verwendeten Erwerbskosten abzutreten, und sich nur das Recht vorbehält, auf den anzulegenden Handelsstationen die zu ihren wissenschaftlichen Untersuchungen nötigen Einrichtungen treffen und unterhalten zu dürfen. Der unverzüglichen Inangriffnahme kaufmännischer Unternehmungen kommt die seitens der Afrikanischen Gesellschaft dem Deutschen Kolonialverein gemachte, sehr schätzenswerte Zusage sehr zu statten, ihm für diese den Robert Flegel überwiesenen Dampfer „Heinrich Barth“ ohne Entgelt zur Verfügung zu stellen. Die Herren Vertreter der Afrikanischen Gesellschaft glaubten indes um so dringender auf die Notwendigkeit der sofortigen Inangriffnahme einer geschäftlichen Ausbeute der bereits gemachten Erwerbungen und auf die möglichst umfangreiche Fortführung weiterer Landerwerbungen bringen zu sollen, als es einerseits darauf ankomme, den Engländern in ihren fortgesetzten Bemühungen der privatrecht-

*) Vergl. die Generalakte der Berliner Konferenz vom 26. Februar 1885, Artikel 26—33.

lichen Besitzergreifung der Niger- und Benuë-Ufer an möglichst vielen Stellen zuvorzukommen, anderseits Robert Flegel in nicht zu ferner Zeit den Niger und Benuë infolge der ihm seitens der Afrikanischen Gesellschaft übertragenen weiteren wissenschaftlichen Forschungsreisen zu verlassen gezwungen sein werde. Die Afrikanische Gesellschaft schlägt daher die baldigste Entsendung eines kaufmännisch geschulten Bevollmächtigten des Deutschen Kolonialvereins vor, welcher für letzteren die von Flegel bisher gemachten Erwerbungen übernehmen, für weitere Erwerbungen die nötige Anleitung erhalten und schließlich die geschäftliche Ausbeute dieser Erwerbungen durch Einrichtung von Handelsstationen und Betrieb derselben unverweilt in die Wege leiten solle. Unter diesen Umständen hat der Ausschuß unsers Vereins ganz im Sinne des Vorstandes und im Interesse des Vereins zu handeln geglaubt, wenn er aus den Sammlungen zum Flegel-Fonds vorläufig die Summe von 15 000 ℳ Herrn Flegel zur Verfügung stellte, und ist diese Summe bereits telegraphisch überwiesen worden.

Über eine als kaufmännischen Bevollmächtigter zu entsendende geeignete Persönlichkeit, sowie über die demselben zu erteilende Instruktion und eine schon jetzt in Aussicht genommene Kapitalbeteiligung einzelner Firmen an der geschäftlichen Ausbeute unsrer Erwerbungen werden gegenwärtig noch genauere Verhandlungen mit den in den Niger-Verhältnissen bewanderten Hamburger Häusern gepflogen; diesen Verhandlungen wird das Prinzip zu Grunde gelegt werden, daß die Verwertung der von Flegel gemachten Ankäufe und die von diesem oder unserm Bevollmächtigten eingeleiteten Unternehmungen dem Deutschen Kolonialverein bezüglich den einzelnen Zeichnern der gesammelten Beiträge zu gute kommen. Dem Einwurfe, daß unser Verein, um seine Freunde zur Hergabe erheblicher Geldmittel für den Flegel-Fonds zu veranlassen, sofort hätte eine Erwerbsgesellschaft bilden sollen, ist einfach damit zu begegnen, daß unser Verein weder in seiner Form noch nach seinen Zwecken als solcher wirtschaftliche Geschäfte treiben kann, daß derselbe seine Aufgabe neben der Belehrung über den Nutzen kolonialer Bestrebungen lediglich darin erkennen kann, in besonderen Fällen anregend und vorbereitend für geschäftliche Unternehmungen einzutreten. Bei der Flegel-Expedition ist der Vorstand von der letzteren Rücksicht geleitet worden. Die Darlegungen Flegel's und andrer mit den Verhältnissen Westafrikas vertrauter Personen lassen darüber keinen Zweifel, daß die Gebiete des Niger und Benuë der Eröffnung eines gewinnbringenden Handels für deutsche Unternehmer breite und verhältnismäßig sichere Bahnen öffnen. Vor dem durch Katarakte gestörten Laufe des Kongo hat der Niger und Benuë-Strom den Vorzug einer ununterbrochenen Fahrstraße; die mohammedanische Bevölkerung am Benuë ist erheblich konsumtionsfähiger als die Eingeborenen Zentralafrikas; die seit einigen Jahren im Gange befindlichen Geschäfte der englischen National African Co. nehmen deshalb einen steigenden Umfang, und es ist offenkundig und bei den Verhandlungen der Berliner Kongo-Konferenz hervorgetreten, daß die Engländer auf diesen Handel sehr großen Wert legen. Wenn unter solchen Umständen die Benutzung der von der „Afrikanischen Gesellschaft in Deutschland" ausgerüsteten Flegel-Expedition für kaufmännische, dem Export deutscher Fabrikate und dem Import für Deutschland nützlicher afrikanischer Erzeugnisse dienende Unternehmungen durchaus empfehlenswert erschien, so war der Eintritt unsers Vereins geboten, weil es bis zur Abreise Flegel's nicht gelang, die bekanntlich von Flegel selbst angestrebte Deutsche Benuë-Kompanie zu stande zu bringen. Sollten die unmittelbaren Früchte der erneuten Anwesenheit Flegel's am Niger und Benuë für Deutschlands Gewerbefleiß nicht verloren gehen, so mußte der Deutsche Kolonialverein sofort eintreten und dafür Sorge tragen, daß die erforderlichen Geldmittel zur Beschaffung der für den Handel und die kaufmännischen Niederlassungen erforderlichen Grundstücke beschafft würden.

Von diesen gemeinnützigen weitblickenden patriotischen Gesinnungen war der Gesamtvorstand unsers Vereins beseelt, als er im Frühjahr d. J. einstimmig einen dementsprechenden Beschluß gefaßt hatte; noch sind allerdings, da die Sammlungen gerade in die für derartiges Beginnen ungünstige Sommerszeit fielen, unsre daran geknüpften Erwartungen nicht erfüllt worden, indes sind die meisten Zweigvereine mit ihren Beisteuern noch im Rückstande, sodaß allein von dieser Richtung her hoffentlich ansehnliche Bereicherungen dem Flegel-Fonds bald zu der so wünschenswerten Höhe verhelfen werden, welche auch die größeren Summen, die zur Entsendung eines kaufmännischen Bevollmächtigten, sowie zur energischen Fortführung unsrer Pläne erforderlich sind, der Leitung zur Disposition stellen. Nochmals darum die recht dringende Bitte an alle Mitglieder unsers Vereins und alle Freunde seiner Bestrebungen, nach Kräften zum Flegel-Fonds beisteuern zu helfen, — es gilt einem großen nationalen Unternehmen, das für die Förderer desselben voraussichtlich auch in materieller Hinsicht das Opfer lohnen wird.

Die vereinzelt in der Presse aufgetauchten kritisch-abfälligen Artikel gegen die Flegel'schen Unternehmungen in bezug auf ihre wirtschaftliche kommerzielle Verwertung für unser Vaterland suchen aus Barth's und Backie's Berichten über das Niger-Benuë-Gebiet für ihre absprechenden Behauptungen Belege zu schöpfen, während sie absichtlich die späteren eignen Berichte Flegel's über die in Frage kommenden Gebiete vollständig ignorieren. Wenn man sich ein möglichst zuverlässiges Bild über die bisher immerhin nur allgemein oder an vereinzelten Punkten bekannten Gegenden verschaffen will, so muß man doch in erster Linie bei dem Forscher Auskunft suchen, der als einziger Weißer jene Gebiete gründlich kennen gelernt hat: bei Robert Flegel. Seine früheren Schilderungen kann jeder in den „Mitteilungen der Afrikanischen Gesellschaft", in „Petermann's Geographischen Mitteilungen", in den „Mitteilungen der Geographischen Gesellschaft zu Hamburg" ꝛc. nachlesen, und hoffen wir bald in der Lage zu sein, von den jüngsten Beobachtungen des großen Afrikapioniers Berichte zu bringen, die derartige Unkenrufe verstummen lassen müssen.

Der verdienstvollen Rührigkeit der Abteilung Bremen, welche bereits 278 Mitglieder zählt, haben wir ganz besonders den jüngsten sehr erfreulichen Zuwachs des Vereins in überseeischen Ländern zu danken. Allein aus Mexiko sind uns 100 Mitglieder zugeführt worden, von denen ansässig sind: 8 in Colima, 7 in Durango, 6 in Guanajuato, 19 in Guaymas, 2 in Leon, 6 in

Merida, 3 in Morelia, 7 in Oaxaca, 1 in Orizava, 13 in Puebla, 27 in Veracruz, 1 in Villa Lerdo. In Südamerika ist es hauptsächlich Buenos Aires mit 26 und Arequipa (Peru) mit 6 Mitgliedern, während in der westlichen Kapkolonie Victoria mit 8 Mitgliedern unsern Verein verstärkten. Außerdem ist Südamerika und Südafrika durch eine Zahl von Städten mit einzelnen Mitgliedern in der Abteilung Bremen vertreten.

Ein 12 000 Mitglieder zählender Verein, wie der Deutsche Kolonialverein, der sich über ganz Deutschland, ja über den ganzen Erdenrund verzweigt, stellt einen vieltausendköpfigen Organismus dar, dessen geschäftliche Regelung nur durch die Mitwirkung aller Faktoren möglich ist. Die Schwierigkeiten, welche der Zentralstelle durch die Unpünktlichkeit einzelner Mitglieder in Entrichtung ihrer Beiträge, in Angabe einer Wohnungsänderung ꝛc. erwachsen, oder durch die Verzögerung der Kassenablegung und der Feststellung des effektiven Mitgliederbestandes seitens einiger Zweigvereine ließen sich durch eine freundliche allseitige Berücksichtigung des hierdurch entstehenden unnützen großen Arbeitsaufwandes des Zentralbureaus leicht wesentlich vermindern. Es gibt Dinge, die dem Einzelnen im täglichen Leben als unwichtig erscheinen, die aber so und so oft multipliziert einem vielgliedrigen Apparat, wie unser Verein, sehr erschwerend und nachteilig werden können. Aus dem Umstand, daß Manche bei etwaigem Austritt aus dem Verein die hierauf bezügliche satzungsgemäße Mitteilung vor dem 1. Oktober zu machen unterlassen, daß anderseits der betreffende Zweigverein mit der Einziehung der Jahresbeiträge zu langsam ist und so sich erst nach längerer Zeit von dem Austritt eines Nachlässigen Kenntnis verschaffen kann, welcher bis dahin regelmäßig aber unrechtmäßig das Organ empfing — und nicht zurückwies, hat der Verein den Verlust von so und so viel Heften zu erleiden, deren Herausgabe nur mit Hilfe lästiger Interventionen möglich sein würde. — Es dürfte sich somit bei dem herannahenden Jahresschluß im Gesamtinteresse unsers Vereins empfehlen, das seitens des Büreaus wiederholentlich ausgesprochene Ersuchen zu erfüllen, nämlich darauf Bedacht zu nehmen, den Beitrag pro 1886 so frühzeitig an den Hauptverein resp. den betreffenden Zweigverein einzusenden, daß die Mitgliederlisten in bezug auf den Versand des Organs für das nächste Jahr gleich bei Beginn desselben zuverlässig gestaltet werden können.

Die klimatischen Verhältnisse der Westküste von Afrika.

Es ist eine weitverbreitete Anschauung, daß die klimatischen Verhältnisse eines Landes sowohl auf die Charaktereigentümlichkeiten und die Gemütsart und das Seelenleben, als auch anderseits auf die physischen Verhältnisse seiner Bewohner von maßgebendem und hervorragendem Einflusse sind Als besonders beliebtes Beispiel für die tiefeingreifenden Wirkungen des Klimas auf den Menschen wird gemeinlich Nordamerika angeführt, wo die eigentümlichen klimatischen Verhältnisse als einer der wichtigsten jener Faktoren genannt zu werden pflegen, welche bei der allmählichen Ausbildung einer eigenartigen amerikanischen weißen Menschenrasse im Spiele sind. Der rasche Wechsel zwischen Hitze und Kälte, die Trockenheit der Luft werden als namhafte Ursachen dafür angeführt, daß z. B. der derbe vollblütige Deutsche schon in der zweiten Generation zu der Magerkeit, der Feinheit der Haut, der Schärfe der Gesichtszüge hinneigt, welche den amerikanischen Typus kennzeichnen.

Aber auch hier in Europa sehen wir zwischen den nord- und südeuropäischen Völkern Unterschiede im Nationalcharakter und der Sinnesart auftreten, für deren Erklärung wir schließlich zum Teil auch auf die Verschiedenheit der klimatischen Lebensbedingungen zurückzugreifen geneigt sind, wenn es auch wohl nicht gelingen dürfte, nachzuweisen, wie viel heitere oder trübe Tage, oder wie viel Grad Temperaturveränderung im Mittel dazu nötig sind, um den einen oder andern Volkscharakter bilden zu helfen.

Sehen wir also, daß schon verhältnismäßig geringe Veränderungen der klimatischen Umgebung unzweifelhaft von ganz bedeutendem Einflusse auf den Menschen sind, so wird es, auch wenn es nicht durch die Erfahrung alltäglich bewiesen würde, an sich klar, daß die Versetzung eines menschlichen Individuums aus einem gemäßigten oder kalten Klima in die Tropen von der tiefeinschneidendsten Wirkung auf den körperlichen und geistigen Zustand desselben werden muß.

Bevor ich jedoch, gestützt auf eigne Erfahrung, versuchen werde, ein Bild von der Wirkung des westafrikanischen Klimas auf die einheimische schwarze und die eingewanderte weiße Bevölkerung daselbst zu geben, muß ich versuchen, eine kurzgedrängte Skizze dieses Klimas selbst zu entwerfen. Ich beschränke mich hierbei, der Kürze halber, auf das Gebiet südlich vom Erdgleicher und möchte die Bezeichnung Klima im engeren Sinne aufgefaßt wünschen, als die Gesamtheit derjenigen meteorologischen Erscheinungen und Elemente, welche auf das irdische organische Leben von maßgebender Bedeutung sind. Das wichtigste derselben ist, wie überall auf der Erde, die Temperatur.

Zur Erklärung der Temperaturverhältnisse, wie sie an der südwestafrikanischen Küste herrschen, ist es nötig, sich daran zu erinnern, daß längs der ganzen Westküste von Afrika, von der Kapkolonie bis hinauf zum Kap Lopez unter dem Äquator eine kalte mächtige Meeresströmung nach Norden zieht, deren Durchschnittstemperatur in der Breite des Kaplandes circa 18°, in der Breite der Walfischbai 20° und in der Breite der Kongomündung bis zum Äquator hin eben 26° beträgt. In den Monaten Juni bis August beträgt die Mittel-

temperatur der Meeresoberfläche in diesen letztgenannten Gebieten sogar nur circa 23°. Da nun in dem gesamten hier in Rede stehenden Gebiete das ganze Jahr hindurch Winde aus dem südwestlichen Quadranten, also eben von der relativ sehr kühlen See her wehend, durchaus vorherrschend sind, so ist die Südwestküste von Afrika im ganzen wesentlich kühler als es auf den ersten Anschein der geographischen Lage nach vermutet werden kann. Diese Verhältnisse werden recht klar, wenn ich anführe, daß die mittlere Jahrestemperatur von Para am Amazonas in Brasilien unter $1^1/_2{}^0$ südlicher Breite gelegen 27° beträgt, während die des sogar noch etwas nördlich des Aquators liegenden Gabun nur auf $24,_5{}^0$ sich erhebt, also um $2,_5{}^0$ kälter ist, oder wenn die Mitteltemperatur von Pernambuco unter 8° südlicher Breite $25,_7{}^0$ beträgt, während diejenige von St. Paul de Loanda, der Hauptstadt der Portugiesischen Kolonie Angola, welche unter $8^1/_2{}^0$ südlicher Breite liegt, nur $23,_2{}^0$ beträgt, also ebenfalls um $2,_5{}^0$ kälter ist. Diese Verhältnisse bedingen es auch, daß die Temperatur nach dem Innern von Afrika zu, bei gleichbleibender Breite erheblich zunimmt, so daß das 1000 m höher als Loanda, aber unter derselben Breite an der Grenze der Portugiesischen Herrschaft gelegene Malange, bekannt als Ausgangspunkt der Expeditionen von Pogge, Wißmann, Buchner und andern Reisenden, trotz seiner ziemlichen Meereshöhe, noch eine Jahrestemperatur von 20° hat. Falls man dieselbe auf das Meeresniveau reduzierte, würde Malange eine solche von $26,_5{}^0$ haben, ist also verhältnismäßig um $3,_5{}^0$ wärmer als Loanda.

Entsprechend den jährlich zweimal wiederkehrenden Zenithalständen der Sonne zeigen die mittleren Monatstemperaturen eine stark ausgesprochene jährliche Doppelperiode, selbst noch unter dem Äquator, wo doch im allgemeinen die jährliche Periode eine außerordentlich geringe ist, und während in Para z. B. die jährliche Amplitude, d. h. die Unterschiede der Mitteltemperaturen des wärmsten und des kältesten Monates nur 1°, in Singapur 2°, in Batavia auch nur 1° erreicht, beträgt sie am Gabun 3°, in Vivi am unteren Kongo 5°, in Loanda sogar 7°.

Die wärmsten Monate sind Februar bis April einerseits mit einer Mitteltemperatur von circa $25,_5$ bis 27°, und anderseits durchschnittlich der November, wo die Mitteltemperatur 25 bis 26° erreicht. In der Zwischenzeit, im Dezember und Januar tritt eine geringe Temperaturabnahme ein, sodaß in diesen Monaten die mittlere Temperatur bei 24 bis 25° liegt. Die eigentlich kühle Jahreszeit findet in den Monaten Juni bis August statt, wo die mittlere Monatstemperatur bis auf 22° am Gabun und bis auf 19° in Loanda herabgeht. Der kälteste Monat in unserm ganzen Gebiete ist der Juli, während es bei der Kürze der Beobachtungsreihen nicht möglich ist, den durchschnittlich wärmsten Monat des Jahres genau zu fixieren; derselbe scheint auch viel weniger an bestimmte bürgerliche Monate gebunden, denn zuweilen kann es vorkommen, daß der April oder gar der Mai der wärmste Monat des ganzen Jahres ist. Die Schwankungen der Jahrestemperatur sind nicht ganz unbedeutend und können, wie es die Beobachtungen der deutschen Loango-Expedition gezeigt haben, von Jahr zu Jahr nahezu 2° betragen.

Was die absoluten Schwankungen der Temperatur betrifft, so gestalten sich dieselben wie folgt. An den Küsten, unter dem die Extreme abstumpfenden Einflusse des Meeres, wird das absolute Temperaturmaximum von 33° wohl kaum je bedeutend überschritten; alle gegenteiligen Beobachtungen beruhen auf nicht genügend vor Strahlung geschützten Thermometeraufstellungen. Die niedrigste im Laufe dreier Jahre beobachtete Temperatur am Gabun betrug 16°, in Loanda $13,_5{}^0$. Weiter nach dem Innern, wo die Extreme sich verschärfen, kommen Maximal-, wenn auch selten, von 36 bis 37° und Minimaltemperaturen von 12° vor, wie in Vivi, oder gar von 4°, wie in dem hochgelegenen Malange. Ja es kann sogar, wie Cameron bei seiner Durchquerung von Afrika beobachtete, zu Reifbildung und Eisabsatz auf Wasserpfützen kommen.

In dem südlichen Teile unsers Gebietes, über das Gebiet der Portugiesischen Kolonien Angola und Mossamedes hinaus, im Damaraland ꝛc. werden die Temperaturverhältnisse noch wesentlich kontinentaler, die extremen Monatsmittel der Temperatur liegen um 12 und mehr Grad auseinander und die absoluten Extreme erreichen 42° und mehr im Minimum und — 5° im Minimum. Das Maximumthermometer sinkt in den Monaten Juni bis August wiederholt unter den Gefrierpunkt, sodaß die in jenen Gebieten von rheinischen Missionaren gemachten Versuche, fremde nutzbare Bäume und Sträucher einzuführen, an den meisten Punkten scheiterten, weil die Pflanzen erfroren.

In engstem Zusammenhange mit dem jährlichen Gange der Temperatur steht der Gang der andern hier in Betracht kommenden meteorologischen Elemente, also besonders der Niederschläge und der Bewölkung.

Es ist ja bekannt genug, daß man in den Tropen wegen der verhältnismäßig sehr geringen Schwankungen in dem Verlaufe der Temperatur der einzelnen Monate von einer aus den gemäßigten klimatischen Zonen entnommenen Einteilung des Jahres nach den Temperaturverhältnissen abgesehen genötigt ist, und so zerfällt an der südwestafrikanischen

Küste das Jahr in die zwei Regenzeiten und die zwei Trockenzeiten. Die Regenzeiten entsprechen in ihrer jahreszeitlichen Verteilung den Monaten mit der größten Wärme, während die beiden Trockenzeiten der Doppelperiode der kühlsten Monate entsprechen. Während die beiden Regenzeiten von annähernd gleicher Dauer sind und durchschnittlich von Ende September bis Dezember resp. Februar bis Anfang Mai dauern, umfaßt die kleine Trockenzeit, dem südlichsten Stande der Sonne entsprechend, einen 2 bis 4 wöchentlichen Zeitraum in der Nähe der Jahreswende, die große dagegen die ganze Zeit von Mitte Mai bis zum August oder in den September hinein.

Es würde jedoch eine gänzlich falsche Vorstellung sein, wenn man mit diesen Markierungen, die soeben gegeben wurden, Begriffe und Grenzen von mehr oder weniger mathematischer Schärfe verbinden wollte. Was für unsre Klimate die große Veränderlichkeit und Unregelmäßigkeit im Gange der Temperatur ist, das ist für die Tropen und ganz speziell für die Westküste von Afrika die große Veränderlichkeit in der Menge, Häufigkeit und Ergiebigkeit der Niederschläge. Nur die große Trockenzeit ist annähernd regelmäßig und konstant in ihrem Auftreten, die kleine Trockenzeit kann sich in einzelnen Jahren auf mehrere Monate ausdehnen oder ganz verschwinden, zum wenigsten auf ein paar Intervalle von je 3 oder 4 regenfreien Tagen im Januar oder Februar zusammenschrumpfen, während dementsprechend die zwei Regenzeiten in ihrer Dauer sehr beschränkt werden oder mit einander unmerklich verschmelzen.

Im allgemeinen ist der Regenfall an der südwestafrikanischen Küste, trotzdem dieselbe dem Anschein nach wenigstens eine Luvküste ist, während sie in bezug auf die regenbringenden Winde thatsächlich eine Leeküste ist, für tropische Verhältnisse ein sehr kümmerlicher. Am Gabun*) ist derselbe natürlich noch am reichlichsten und fallen daselbst noch etwa 2 500 mm Regen im Jahr, weiter nach Süden nimmt die Regenmenge jedoch sehr rasch ab, sodaß sie an der Kongomündung nur noch etwa 1 000 mm und 2° südlicher bereits nur noch 350 mm beträgt, um dann weiter nach Süden von Mossamedes bis zum Oranjefluß nahezu auf Null herabzusinken, sodaß dieses letztere Gebiet, an der Küste wenigstens, im allgemeinen als regenlos bezeichnet werden muß.

Die großen Anomalien, welche in diesem Gebiete herrschen, zeigen sich darin, daß es in Loanda im allgemeinen nur 34 Tage mit meßbarem Regen gibt, in Vivi am unteren Kongo etwa 90, am Gabun 160 und daß die Regenmengen der einzelnen Jahre um 300 Prozent von einander differieren können; — in Loanda fielen z. B. 1879: 570 mm Regen, 1881 nur 134 mm. Im allgemeinen läßt sich sagen, daß die Regenmengen nach Norden und sonderbarerweise auch nach dem Inneren des Kontinentes hin, so paradox dies letztere auch auf den ersten Blick klingen mag, zunehmen. Die Grenze der starken tropischen Regen, wie wir sie am Gabun noch sehen, und an welche die Urwaldbildung mehr oder weniger gebunden ist, liegt an der Küste etwa in $3^1/_2{}^0$ südlicher Breite, an der Bai von Yumba, nördlich des alten Königreiches Loango. Von dort ab, nach Süden, ändert sich alsbald der allgemeine Landschaftscharakter, und an die Stelle des Urwaldes tritt die mehr oder weniger baumarme Savanne, das offene Grasland, das weiter im Süden einen wüstenähnlichen Charakter annimmt.

Im Innern des Kontinentes, von wo bis jetzt leider nur ganz außerordentlich spärliche meteorologische Daten vorliegen, ist nach allen Angaben der Regenreichtum ein größerer. Man kann diese Thatsache längs der ganzen Küste verfolgen. An der Walfischbai z. B. regnet es so gut wie gar nicht; in Omaruru, einer Missionsstation etwa 230 km von der Küste im Inneren des Damaralandes gelegen, wurde im Jahre 1883 ein Regenfall von 200 mm gemessen, der an 25 Tagen, die sich über die ganze Zeit vom September bis April verteilten, fiel. In Malange beobachtete Major von Mechow 1879—1880 einen Regenfall von 990 mm im Jahre, während gleichzeitig an der Küste, in Loanda nur 190 mm gemessen wurden und nach den Erkundigungen Pogge's sind jene verheerenden Dürren, wie sie periodenweise das untere Kongogebiet, wie überhaupt die ganze Südwestküste heimsuchen und die Eingeborenen dezimieren, in Zentralafrika, im Gebiete der großen südlichen Zuflüsse des Kongo, des Cassai, des Lubilasch, des Lomami ꝛc. unbekannt; die große Trockenzeit beschränkt sich in diesen Gebieten nach Pogge's Notierungen 1882 und 1883 wenigstens auffallenderweise auf den Monat Juni, und bereits im Juli fallen wieder vereinzelte Gewitterregen und im August zählte der Reisende bereits wieder 8 Regentage.

Was nun die Regenzeit und die Trockenzeit, im spezielleren betrachtet, anbetrifft, so würde eine im allgemeinen sehr falsche Vorstellung sein, wenn man glauben wollte, daß es in der Regenzeit an jedem Tage regnet, beziehentlich daß während der Trockenzeit kein Niederschlag fällt. So scharf ausgeprägt ist der Charakter der Trockenzeit nur im äußersten Südwestafrika, im Lande der Herero und Da-

*) Die auf Gabun bezüglichen meteorologischen Angaben sind den langjährigen Beobachtungen unsres Mitarbeiters Herrn Hermann Soyaux zu verdanken; ausführliches hierüber hat er selbst im 12. Hefte der Deutschen Kolonialzeitung S. 391 veröffentlicht. Die Red.

mara und im Lüderitzland. So fiel allerdings in der vorerwähnten Station Omaruru vom 1. Mai bis zum 18. September oder an 150 auf einander folgenden Tagen kein Tropfen Regen. Je weiter man aber nach Norden kommt und gleichzeitig in das Innere des Kontinentes eindringt, desto mehr verwischen sich diese Schärfen, schon in Loanda kommt hier und da im Juli bereits einmal wieder ein Gewitterregen vor, und am Gabun ist man eigentlich in keinem Monate der sogenannten Trockenzeit vor einem solchen ganz sicher. Außer bei Gelegenheit dieser zufälligen Gewitterregen fallen Niederschläge während der Trockenzeit auch noch in Gestalt von Nebelregen, welche der Trockenzeit der Südwestküste von Afrika eigentümlich sind und hier überall und auch weit im Innern, z. B. in Mukenge, beobachtet werden. Nur im Innern des Gebietes südlich von Cunene scheinen sie nicht bekannt zu sein. Diese Nebelregen, von den Portugiesen Cacimbo oder Cashibo genannt, spielen jedenfalls in bezug auf die Vegetation eine nicht unwesentliche Rolle, wenn auch ihre Ergiebigkeit selten so groß ist, daß sie mit dem Regenmesser direkt meßbar wären. Bemerkenswert ist, daß diese Nebelregen fast ausnahmslos in den Morgenstunden von 4—9 Uhr etwa stattfinden. Ein grauer Dunstschleier bedeckt in solchen Fällen den Himmel, die Luft ist außerordentlich diesig, die Fernsicht sehr beschränkt, die fein herabfallenden Wassertröpfchen verdichten sich zeitweise zu größeren Tropfen, sodaß man zuweilen glauben möchte, es beginne ein stärkerer Regen, in welcher Annahme man sich jedoch regelmäßig getäuscht sieht, indem diese momentane Verstärkung alsbald wieder nachläßt. Sehr selten währt die Erscheinung länger als bis in die Mittagsstunden hinein, die Luft wird klarer, die Bewölkung dünner, hier und da beginnt ein Stück des blauen Himmels durchzuschimmern und ist in den ersten Nachmittagsstunden die Bewölkung gewöhnlich total verschwunden, sie hat sich aufgelöst und ein heiterer Himmel lagert über der herbstlichgelben Farbentönen geschmückten Landschaft.

Anderseits besteht die Regenzeit aus einer unregelmäßigen Folge von trockenen und nassen Tagen. Im südlichen Teile unsers Gebietes überwiegen die ersteren die nassen Tage sogar bei weitem und im allgemeinen zeigt sich eine gewisse Tendenz der Regentage, gruppenweise beisammen zu stehen.

Auch regnet es an solchen Tagen nicht in einem fort, namentlich an der Küste nicht, die Regen sind vielmehr meist rasch vorübergehende Platzregen von verhältnismäßig kurzer Dauer. Während meines Aufenthaltes in Vivi kam kein einziger Tag vor, an dem anhaltenden Regnens halber — den Schwarzen ist nebenbei gesagt das Naßwerden durch Regen ebenso unangenehm wie uns, aber aus einem andern Grunde, weil ihnen nämlich die auf ihren unbekleideten Körper aufschlagenden großen Tropfen Schmerzen bereiten — die Arbeiten im Freien hätten eingestellt werden müssen. Weiter im Innern und auch am Gabun kommen jedoch Regenfälle nach Art unsrer europäischen Landregen häufiger vor, wie aus den Tagebüchern Pogge's zu ersehen ist, der dort öfters von einem richtigen deutschen Landregentag spricht.

Die weitaus meisten Regen, im Damara- und Hererolande sogar ganz ausschließlich, fallen in Begleitung von Gewittern, die ihrerseits eine ganz deutlich ausgesprochene Neigung haben, aus dem östlichen Quadranten, also aus dem Inneren des Kontinentes, nach der Küste zu ziehen. In Vivi z. B. kamen von 73 Gewittern 57 oder nahezu 80 Prozent aus einer Richtung zwischen Nordost und Südost. Da nun diese Gewitterzüge bei ihrem Vordringen nach der Küste die Höhen des westafrikanischen Randgebirges zu überschreiten haben, ehe sie das Meeresgebiet des Atlantischen Ozeans erreichen, so ist man berechtigt, dasselbe als im Lee des regenbringenden Windes liegend zu bezeichnen und wird die Regenarmut der Küste durch diese Verhältnisse zum Teil erklärlich. Das Vordringen der Gewitter an die Küste wird auch noch durch die hier mit der Beständigkeit des Passates wehenden südwestlichen Winde gehemmt und man hat oft Gelegenheit, den Kampf der beiden Luftströmungen zu beobachten, von dessen jeweiligem Ausfall für weite Küstenstrecken erquickender Regenfall oder anhaltende Dürre trotz täglich im Osten drohender Gewitterwolken abhängt.

Welches die Gründe sind, durch welche die Gewitter veranlaßt werden, im allgemeinen einen ost-westlichen Kurs einzuschlagen, das erscheint als eines der interessantesten der zahlreichen meteorologischen Probleme, welches die Südwestküste Afrikas bietet. Diese Frage wird dadurch nicht klarer, daß Leutnant Wißmann, den ich vor Antritt seiner ersten mit Dr. Pogge gemeinsam unternommenen Reise gebeten hatte, diesem Punkte speziell seine Aufmerksamkeit zu schenken, im Lande Mangema zwischen dem Kongo und dem Tanganikasee angekommen, bemerkte, daß die Gewitter von hier ab bis zur Küste von Sansibar im allgemeinen aus Westen, also abermals aus dem Innern des Kontinentes, herauszogen.

Die Gewitter scheinen im allgemeinen den Charakter von unsern europäischen Böen zu haben, wenn sich auch im speziellen darüber beim Mangel von Isobarenkarten nichts weiter sagen läßt, als daß beim Ausbruch eines Gewitters von den mächtig aufgetürmten, in schwarzbraunen, zuweilen in blutroten Tönen gefärbten Wolken her, gegen welche am Horizont das graue Regensegment charakteristisch

absticht, ein starker Wind losbricht, während nach den Wolkenbeobachtungen in wenigen hundert Metern Erhebung zerrissene Wolkenfetzen in den Gewitterherd hineinjagen.

Die Zahl der Blitze ist im Durchschnitt eine ungleich häufigere, als bei europäischen Gewittern, die Anzahl und Stärke der Donnerschläge jedoch nach allen Beobachtern, welche der Erscheinung nähere Aufmerksamkeit geschenkt haben, eine unerwartet geringe. Bei vielen Gewittern hört man nur in größeren Intervallen einmal eine starke, den Erdboden erzittern machende Detonation, häufig wartet man bei einem ganz grell aufleuchtenden Strahl vergeblich auf den entsprechenden Schlag; im ganzen hört man nur ein entferntes halbersticktes Grollen und Rollen, so daß man von Neulingen häufig enttäuschte Meinungen über die Großartigkeit der westafrikanischen Gewitter aussprechen hört, deren Größe nur in der Unzahl von aufleuchtenden Blitzen liegt. Mir ist aus Afrika nur ein Fall erinnerlich, wo die elektrischen Erscheinungen eine Großartigkeit und Erhabenheit erlangten, dem gegenüber ähnliche Phänomene in Europa nichtig gegenüberstehen. Es war dies im März 1882, als der Postdampfer, auf dem ich mich befand, vor dem Old Kalabarfluß in der Nacht vor Anker lag. Die Nacht war dunkel und der Himmel mit langgezogenen Stratus fast bedeckt. Da begann gegen 10 Uhr abends ein an Intensität rasch zunehmendes, ein so großartiges Wetterleuchten ringsum am ganzen Horizont, daß selbst die an derartige Erscheinungen gewöhnte Schiffsmannschaft in Staunen geriet. Die Zahl der Blitze, die bald nur hinter den Wolken ausstrahlten und dieselben erglühen machten, bald von Wolke zu Wolke überspringend den ganzen Umkreis des Horizontes durcheilten, war buchstäblich eine so große, daß an ein Zählen derselben nicht mehr zu denken war, und war das Licht konstant genug, um fast in jedem Moment das Titelblatt zu Professor Neumayer's „Anleitung zu wissenschaftlichen Beobachtungen auf Reisen" lesen zu können. Trotz dieser enormen elektrischen Entladungen, die nicht bloß am Horizont, sondern auch von Wolken, die mindestens 45^0 hoch am Himmel standen, ausgingen, hörte man jedoch nur in sehr langen Intervallen einen ganz dumpfen Donner.

Bei der ungemein großen Zahl von elektrischen Entladungen bei tropischen Gewittern sollte man a priori meinen, daß Blitzschläge verhältnismäßig viel häufiger vorkommen sollten, als in unsern Breiten.

Dies scheint nun aber, so auffallend es auch klingen mag, nicht in dem erwarteten Maße der Fall zu sein. Wenn auch den Eingeborenen gar wohl Fälle bekannt sind, in denen Menschen oder Hütten durch den Blitz getroffen wurden, so erhellt doch aus der ganzen Art und Weise, wie sie dem Fragenden darüber berichten, daß ein derartiges Ereignis sehr selten vorkommen muß; ich habe mich vergeblich bemüht, einen Augenzeugen eines solchen Unglücksfalles zu sprechen. Auch die deutsche Loango-Expedition, die der Sache besondere Aufmerksamkeit geschenkt hat, kam zu negativen Resultaten. Es war nirgends an den Bäumen auch nur die geringste Spur eines Blitzes zu finden, was ich auch meinerseits am Kongo konstatieren konnte, während man bekanntlich in einem deutschen Walde nach derartigen Spuren nicht lange zu suchen braucht. Nur ein einziges Beispiel wurde mir bekannt: Es schlug im März 1883 der Blitz in ein Kohlenmagazin der französischen Handelsfaktorei in Banana und äscherte dasselbe total ein. Die verbrannten Reste des Hauses habe ich später selbst noch gesehen. Im März dieses Jahres hat der Blitz abermals in Banana und zwar in das viele Hunderte von großen Stückfässern Handelsrum haltende Ginmagazin der holländischen Faktorei eingeschlagen, und ist dadurch ein vier Tage lang anhaltender Brand des umfangreichen Gebäudes veranlaßt worden. Durch diese Vorfälle gewitzigt, hat man eiligst in Banana allenthalben Blitzableiter anzulegen begonnen, und sind deshalb auch die umfangreichen Baulichkeiten der Station Vivi schleunigst mit solchen Schutzmaßregeln versehen worden.

In den Tagebüchern des Afrikareisenden Dr. Pogge, die ich augenblicklich zur Verwertung in Händen habe, habe ich zufällig auch eine Notiz gefunden, worin er von einem von ihm selbst erlebten Unglücksfall durch Blitzschlag spricht.

Das sind die einzigsten derartigen Fälle, die mir bekannt geworden sind. Nun kann die Sache so liegen, daß:

I. Es in der That wahr ist, daß tropische Gewitter weniger von schädlichen Blitzschlägen begleitet sind, als außertropische. Dafür spricht der allerdings auffallende Mangel an Nachrichten und Merkmalen über derartige Fälle und vielleicht auch noch der Umstand, daß man, wie bereits betont, im ganzen verhältnißmäßig wenig Donner hört, was vielleicht darauf zurückzuführen ist, daß die meisten Entladungen in höheren atmosphärischen Schichten, und zwar von Wolke zu Wolke, vor sich gehen.

II. Oder daß anderseits die Zahl der Blitzschläge verhältnismäßig eben so groß in den Tropen als bei uns ist, und daß nur die geringe Bevölkerungsdichtigkeit dieser Länder und der Mangel an Zeitungen und Verkehrsmitteln es ist, in Verbindung mit dem leichtfertigen und vergeßlichen Charakter des Negers, welche solche Nachrichten nicht so häufig wie in Europa an unser Ohr gelangen lassen. Wenn nun auch dieser letzteren Meinung

Digitized by Google

eine gewisse Berechtigung nicht abgesprochen werden kann, so möchte ich mich nach meinem persönlichen Gefühle und Erfahrungen zu der Annahme neigen, daß in der That in den Tropen ein Ausgleich der elektrischen Spannung von Wolke zu Wolke häufiger sein möchte als bei uns, und daß vielleicht außerdem noch die jedes Gewitter dort begleitenden starken Regen eine feuchte, leitende Schicht auf den meisten Gegenständen erzeugen, welche unter Umständen vielleicht auch dazu beitragen mag, etwaige Schläge ohne äußere Beschädigung zur Erde abzuleiten.

Auch in andern Teilen der Tropen scheint die Blitzgefahr durchaus nicht in dem nämlichen Verhältnis zu der Zahl der elektrischen Entladungen zu stehen, wie bei uns in Mitteleuropa.

Die Abkühlung, welche die Gewitter herbeiführen, ist häufig eine ziemlich beträchtliche, 8—10° in einer halben Stunde', sodaß das Minimum der täglichen Temperatur an solchen Gewittertagen meist nicht am frühen Morgen, wie in der Regel, sondern erst am Abend nach dem Gewitter eintritt. Die Regelmäßigkeit, mit der sich eine ganze Reihe von Tagen hindurch Gewitter zu derselben Zeit einstellen, ist eine erstaunliche. Ihre Häufigkeit erreicht in den Abendstunden von 6—9 Uhr ihr Maximum, doch sind sie auch von 2 Uhr nachmittags an schon ziemlich häufig. Ein zweites Maximum, das jedoch durchaus nicht so hervorragend ist, fällt auf die Zeit von 5—8 Uhr morgens. Diese Frühgewitter sind jedoch meist nur unbedeutend. Die den Ausbruch eines Gewitters begleitenden Windstöße sind zuweilen heftig genug, um leichte Dächer abzuheben oder Bretterhäuser umzustürzen oder sogar Magazine aus Wellenblech zu verschieben oder ebenfalls umzuwehen. Diese Winde thun dann natürlich auch den Pflanzungen, besonders dem Mais und Tabak, Schaden. Stärkere und anhaltendere Stürme sind aber in Südwestafrika unbekannt. Hagel fällt in seltenen Fällen in dem höheren Innern, an der Küste jedoch kennt man ihn nicht. Mehr Schaden als die oben erwähnten Winde dürften bei einer zukünftigen größeren Kulturentwickelung Südwestafrikas die bei den Gewittern häufig fallenden sehr starken Regengüsse verursachen; $70{,}_{80}$ ja 100 mm Regenfall in ein paar Stunden sind an der Tagesordnung. Dann brausen allenthalben, weithin hörbar, die Wasserfälle der Wildbäche, die für gewöhnlich mit leichter Mühe auf den in ihren Betten liegenden Felsstücken zu überschreiten sind; in den Niederungen und breiteren Thälern treten die Flüsse über und allenthalben bilden sich Sümpfe und unüberschreitbare Moräste. In solchen Fällen können die gewöhnlichen brückenlosen Pfade der Eingeborenen tage- und wochenlang gesperrt und der Verkehr unmöglich gemacht werden. Der Wechsel der Jahreszeiten erfolgt in Südwestafrika in ziemlich verschiedener Weise. Die große Trockenzeit um die Mitte des Jahres geht allmählich und langsam in die Regenzeit über. Die schwüler werdende Atmosphäre, nächtliches fernes Wetterleuchten am östlichen Horizont, drohend sich ballende Kumuluswolken künden ihr Herannahen an, bis zuletzt schwache Gewitter, die anfangs wieder durch längere trockene Intervalle getrennt sind, die Regenzeit einleiten. Der Übergang von der Regenzeit in die große Trockenzeit im Monat Mai dagegen erfolgt in sehr bemerkenswerter Weise plötzlich und unvermittelt. Heute fiel bei einer feuchtschwülen Luft noch ein gehöriger Gewitterschauer, und vielleicht morgen bereits meint man plötzlich in ein ganz andres Klima versetzt zu sein. Die Luft erscheint wesentlich trockener und ärmer an Wasserdampf, die Morgenstunden werden von Tag zu Tag kühler, die hochgetürmten Kumuli sind nicht oder kaum mehr zu bemerken, an ihre Stelle sind Cirrusgebilde und leichte, zerrissene Kumulusformen oder langgestreckte, rauchartige Stratuswolken und Dunstbänke getreten, kurz, die Bewölkung hat einen ganz andern Charakter angenommen. Während an den Küsten und eine gewisse Strecke binnenwärts das ganze Jahr hindurch südwestliche Winde anhalten, tritt weiter im Inneren, z. B. bereits in Malange, mit oder kurz vor diesem Übergange zur Trockenzeit in den Morgenstunden einsetzender und bis zum Abend ziemlich stark wehender Ostwind ein, dem gegenüber die westlichen Winde nahezu ganz verschwinden. Dadurch, daß in der Trockenzeit die Bewölkungsverhältnisse mehr den Extremen zuneigen und die mittleren Bewölkungsgrade, welche in der Regenzeit vorherrschten, wesentlich seltener werden, wird allein schon der Wettercharakter der Trockenzeit ein ganz andrer. Da gibt es Reihen von heiteren und andrerseits von trüben Tagen, an welch' letzteren der Himmel mit einem gleichförmig grauen Dunstschleier überzogen ist, die in der feuchten Jahreszeit gar nicht vorkommen, und die einen angenehmen Wechsel in den sonst so monotonen Wettercharakter der Jahreszeit hineinbringen. An jenen trüben, herbstlichen Tagen erhebt sich noch die Maximaltemperatur kaum auf 20 oder 22°. Und wer würde jene angenehmen Junitage vergessen, wer würde sich ihrer nicht mit Wonne erinnern, jener Morgen, an denen man leicht und frisch, wie in Europa zu einer Jagd- oder Erforschungstour über Berg und Thal die schmalen Negerpfade entlang zog, ohne von einem versengenden Sonnenstrahl belästigt zu werden? Und wenn dann in den Nachmittagsstunden der Dunstschleier sich lüftete und die Wolkenfetzen, wie von Zauberhand berührt, in kürzester Zeit ver-

schwanden und sich auflösten, ohne daß das Auge imstande gewesen wäre, den Vorgang genau zu verfolgen, und man dann bei einer solchen Gelegenheit auf einem Berge stehend, hinabschaut auf die von mattem Sonnenlicht beschienene, in friedlicher Stille daliegende afrikanische Landschaft, auf das Gewirre der Hügel- und Thalzüge, auf die mit Buschwerk und einzelnen Bäumen gekrönten Kuppen und auf die in dunkelem Grün, das lebhaft gegen das herbstliche Grüngelb der sich weit und breit ausdehnenden Savannenlandschaft absticht, eingebetteten Negerdörfer, — auf die in bläulich-violetter Ferne sich verlierenden, noch nie vom Fuße eines Europäers berührten Bergzüge, so wird man nur zu leicht geneigt sein, die Mühsale, Beschwerlichkeiten und Schattenseiten des afrikanischen Lebens zu vergessen und in den Ruf auszubrechen: in seiner Art ist Afrika doch noch schön, es verdiente, dem Menschen mehr zu sein als es augenblicklich ist!

Dr. A. von Danckelman.

Diesen trefflichen Artikel des geschätzten Meteorologen und Afrikaforschers entnehmen wir dem „Wetter“, einer seit April vor. Jahres erscheinenden „meteorologischen Monatsschrift für Gebildete aller Stände“, unter gefälliger Zustimmung des Herausgebers derselben, Herrn Dr. R. Aßmann. Seit den letzten Jahren hat die Witterungskunde wie die Klimatologie dank den Männern wie Dove, Mühry, Hann, Neumayer u. a. und durch die so gemeinnützigen Einrichtungen von Wetterwarten in Deutschland und überseeischen meteorologischen Stationen in den gebildeten Kreisen an Interesse sehr gewonnen und dürfte daher eine Zeitschrift, wie die von Dr. Aßmann, dem Vorsteher der Wetterwarte zu Magdeburg, herausgegebene von vielen unsrer Leser mit Freuden begrüßt werden. Der jährliche Abonnementspreis beträgt 6 *M*, Abonnements sind an den Kommissionsverlag von A. & R. Faber in Magdeburg zu richten.

Die Red.

Die Reisen der Deutschen Kriegsflotte im Jahre 1884.

III. Australien. Südsee. Die Länder am Roten Meere.

1.

Von den auf die australische Station entsandten Schiffen, den Kreuzern „Albatroß“ und „Hyäne“, sowie der Korvette „Marie“ hatte „Albatroß“ häufig längere Stationierungen in den großen australischen Hafenplätzen. Der Aufenthalt des Kanonenbootes fiel gerade in die Zeit, in welcher sich ziemlich abweichende Strömungen in der öffentlichen Meinung Australiens über die staatsrechtlichen Beziehungen der genannten Kolonie zu England und eine lebhafte Erregung der Geister gegen die Ausbreitung des deutschen Handels in der Südsee bemerkbar machten. Der auf der einen Seite herrschenden Meinung, es sei nicht vereinbar mit der Würde der neuen australischen Staaten länger in einem Abhängigkeitsverhältnis zu einer europäischen Macht zu bleiben, trat auf der andern die Ansicht entgegen, daß der australische Kolonialbesitz eine Quelle der Macht für England, die Vereinigung mit der Britischen Krone eine nicht zu unterschätzende Wohlthat für die australischen Kolonien bilde. Daneben bestand der allgemein gehegte Wunsch nach einer anderweitigen Regelung der australischen Interessenvertretung in England und ein Drängen, die Verbindung mit dem Mutterlande durch eine Einrichtung zu befestigen, welche dem Selbstbewußtsein und den Ansprüchen der Kolonie auf direkte Teilnahme an Entschließungen über gemeinsame Angelegenheiten besser entspräche. Nach den an Ort und Stelle deutscherseits gewonnenen Eindrücken von dem Staats- und Parteileben Australiens wird die Englische Regierung, welche den australischen Kolonien in allen administrativen und lokalpolitischen Fragen stets den weitesten Spielraum gelassen, auch von ihrem Rechte, den von den kolonialen Parlamenten angenommenen Gesetzen die Königliche Zustimmung zu versagen, nur den allerseltensten Gebrauch gemacht hat, sich jetzt daran gewöhnen müssen, die Wünsche Australiens auch in gewissen, die eigne Politik und Handelspolitik betreffenden Dingen zu berücksichtigen.

Weitergehende Projekte, wie die Vertretung der australischen Kolonien im Britischen Parlamente oder die handelspolitische Einigung mit England im Wege einer Zollunion, wurden dort bis jetzt nur akademisch und ohne besonderen Enthusiasmus erörtert. Australien, welches durch seine insulare Lage und seine Entfernung von andern Kontinenten so glücklich ist, weder feindliche Nachbarn zu besitzen, noch allianzbedürftig zu sein, empfindet naturgemäß keine große Neigung, die Verantwortlichkeiten mitzutragen, welche das Britische Reich als europäische und asiatische Großmacht und als Beherrscher eines ausgedehnten Kolonialbesitzes in Afrika und Amerika zu übernehmen gezwungen ist. Was handelspolitische Beziehungen betrifft, so genügt den Kolonien vorläufig die uneingeschränkte Freiheit, welche sie besitzen, ihren Zolltarif nach eignem Gutdünken zu regeln. Eine Zollunion mit England kann nichts Verlockendes für sie haben, da ersteres hierbei offenbar der gewinnende Teil wäre, insofern innerhalb desselben Zollgebietes seine übermächtige Industrie ein Emporkommen der australischen verhindern würde, ohne entsprechenden Ausgleich durch größeren Absatz australischer Rohprodukte in England, die dort, mit Ausnahme von Wein und Spirituosen, ohnehin Zollfreiheit genießen. Nur für den

Digitized by Google

Fall, daß England sich entschließen sollte, seinerseits zum Schutzzollsystem überzugehen, wird der Abschluß eines besonderen Zollkartells mit Australien und andern Kolonien mehr in den Vordergrund treten. Der Umstand, daß die Kolonien nicht das Recht besitzen, eigne Handels- und Schiffahrtsverträge mit andern Nationen abzuschließen, sondern sich die Anwendung der von England abgeschlossenen Verträge gefallen lassen müssen, hat zu ernsteren Nachteilen und Beschwerden noch nicht geführt. Im einzelnen ist mehrfach das Verlangen geäußert worden, England solle bei seinen Verträgen mit fremden Staaten größere Rücksicht auf die australische Woll- und Weinindustrie nehmen. Auch hat Australien nie gezögert, sich der Waffe der lokalen Gesetzgebung zu bedienen, um gewisse Unbequemlichkeiten, die ihm aus Vertragsverhältnissen Englands zu andern Staaten erwachsen waren, von sich abzuwehren. So ist beispielsweise die absolute Handels- und Verkehrsfreiheit der Chinesen in allen Britischen Besitzungen trotz des Vertrages von Tien-Tsin australischerseits dadurch eingeschränkt, daß von allen einwandernden Chinesen eine Kopfsteuer von 10 £ pro Person erhoben wird.

Bei kriegerischen Verwickelungen rechnen die australischen Kolonien auf den Schutz Englands, wie sie ihrerseits verpflichtet sind, dem Mutterlande auf Verlangen Hilfe zu leisten, aus welchem Grunde auch der Gouverneur nomineller Oberbefehlshaber der kolonialen Streitkräfte zu Wasser und zu Lande ist. In der Praxis ist bisher von dieser Verpflichtung kein Gebrauch gemacht worden; England hat seine Kriege allein geführt und sich darauf beschränkt, den Kolonien für Kriegszeiten eine Vermehrung und Verstärkung ihrer eignen Verteidigungsmittel anzuraten und durch Entsendung von Offizieren und Aufstellung von Plänen zur Verteidigung der Küsten behilflich zu sein. Die früher auf australischem Boden dauernd anwesenden Britischen Truppen sind längst zurückgezogen, dagegen ist stets ein starkes Geschwader Britischer Kriegsschiffe dort stationiert, dessen Unterhaltungskosten England allein trägt. Unabhängig hiervon sind die neuerdings vermehrten Schiffe der australischen Kriegsmarine, die nur für die Zwecke der einzelnen Kolonien verwendet werden, in Kriegszeiten aber natürlich auch unter den direkten Befehl eines Britischen Offiziers gestellt werden könnten. Abgesehen von dem unwahrscheinlichen Fall, daß England im australischen Interesse einen Krieg führen sollte, wird es in der Praxis zu einer Vereinigung der australischen und englischen Marine für eine kriegerische Aktion schwerlich kommen; dagegen hat die Englische Regierung wiederholt den Grundsatz aufgestellt, daß die dortigen Kolonien bei einer auf Wunsch derselben erfolgenden Erweiterung der Englischen Machtsphäre in der Südsee die damit verbundenen Kosten für militärische und administrative Einrichtungen teilweise mit übernehmen müßten. Die schwerwiegenden materiellen Interessen, welche das Mutterland und die Kolonien mit einander verbinden, indem, abgesehen von den Handelsbeziehungen, ungeheure englische Kapitalien in Ländereien und Industrien angelegt sind und der größte Teil der zahlreichen australischen Staatsanleihen in englischen Händen ist, bilden einen weiteren Kitt der Einheit, der jedoch nicht haltbar genug ist, um etwa einen Bruch infolge politischer Ursachen zu verhindern. Namentlich ist es ein Irrtum, zu glauben, daß Australien finanziell von England abhängig sei.

Zwischen dem deutschen und dem australischen Markt knüpft sich mit der demnächst in Betrieb zu setzenden subventionierten Dampferlinie von Bremerhaven nach Adelaide, Melbourne, Sydney ein Band regelmäßigen Verkehrs. Auf diese nun ins Leben tretenden Beziehungen nicht ohne Einfluß und Rückwirkung wird die Erweiterung sein, die das australische Verkehrsnetz im Laufe dieses Jahres durch die soeben organisierte Postdampferlinie zwischen Auckland und der Samoa- und Tonga-Gruppe erfahren hat, und die sie durch die in Aussicht genommene regelmäßige Dampferverbindung zwischen neuseeländischen Häfen und Tonga, Samoa und Tahiti noch erfahren wird. Der Zweck dieser wichtigen Maßregel ist sowohl ein kommerzieller, als auch ein politischer. In kommerzieller Beziehung soll versucht werden, durch Herstellung einer besseren Verbindung mit Neuseeland der bis jetzt überwiegenden deutschen Konkurrenz auf Samoa und Tonga entgegenzutreten. In politischer Beziehung hofft man durch eine engere Verknüpfung der Südsee-Interessen mit Auckland, wo schon ein Hauptsitz der Agitation für weitere englisch-australische Annexionen in Polynesien vorhanden ist, einen maßgebenden Einfluß in Samoa und Tonga zu gewinnen. Nachdem die Englische Regierung im vergangenen Jahre sich durch das Drängen von Queensland und Victoria hat bestimmen lassen, von dem größeren Teile Neuguineas nebst angrenzenden Inseln Besitz zu ergreifen, kann es nicht wundernehmen, wenn die Neuseeländer erwarten, daß sich auf ähnliche Weise auch eine Ausdehnung der Englischen Herrschaft auf den östlichen Teil der Südsee wird erreichen lassen. Die Kolonie hat bereits begonnen, sich auf diese Eventualität einzurichten, und scheint entschlossen, die dafür notwendigen finanziellen Opfer zu bringen.

Mit ganz besonderem Interesse ist die allgemeine Aufmerksamkeit den nach der Südsee entsandten oder dort stationierten Kriegsschiffen gefolgt, welche mit der Besitzergreifung der dort

erworbenen Deutschen Schutzgebiete beauftragt waren. Es waren dies die Korvette „Elisabeth“ und das Kanonenboot „Hyäne“. Beide Fahrzeuge traten am 1. November 1884 von Neubritannien aus ihre Kreuzfahrten an, teils um die Deutsche Flagge auf mehreren Punkten des westlichen Südseearchipels zu hissen, teils um den deutschen Konsularvertretern in der Südsee Gelegenheit zu Informationen über die kaufmännischen Geschäftsbetriebe auf den einzelnen Inselgruppen zu geben. Am 3. November wurde in Mataji auf Neubritannien und bald darauf in Meiko (Duke of York-Insel) und an mehreren andern Plätzen der Küste Neubritanniens die Oberhoheit des Deutschen Reiches proklamiert. Dann ging es in die Straße zwischen Neu-Irland und Neu-Hannover längs der Nordküste der letzteren Insel und hinüber nach Neuguinea, wo am 20. November derselbe Akt wiederholt ward. Das von hier entsendete Kanonenboot traf auf der Fahrt längs der Nordostküste Neuguineas den der Deutschen Guinea-Gesellschaft gehörigen Dampfer „Samoa“, welcher, mit dem ortskundigen und erfahrenen Südseeforscher Dr. Finsch an Bord, Rekognoszierungen an der dortigen Küste machte. Der letztere schiffte sich von dem Dampfer auf das Kanonenboot über und setzte mit demselben die Reise fort bis zu dem nach ihm benannten Finsch-Hafen. Hier wurde am 27. November morgens die vaterländische Kriegsflagge entfaltet.

Am 25. November traf die „Elisabeth“ wieder in Matupi ein. Am 1. Dezember langte auch die Korvette „Marie“, von Apia kommend, daselbst an, um an Stelle der „Elisabeth“ in der Südsee zu verbleiben. Diese letztere begab sich nach Erledigung der ihr erteilten Aufträge nach Yokohama, um den Dienst auf der ostasiatischen Station zu versehen.

Die den neuen Häfen, Inseln ꝛc. auf diesen Kreuzfahrten beigelegten Namen sind deutsch und hauptsächlich den Offizieren und der Besatzung jener Kriegsschiffe entlehnt; zum Teil rühren diese deutschen Namen allerdings schon von früheren Aufnahmen und Vermessungen Deutscher Kriegsschiffe, wie der Korvette „Gazelle“ im Jahre 1875 her. Die größeren Inseln sind durchgehends bewohnt, von den kleineren viele nicht; die Küsten sind zum größten Teil gebirgig und bewaldet. Die Eingeborenen von Neu-Irland, welche sehr zahlreich an Bord zum Tauschhandel kamen, zeigten sich wenig friedliebend; viele bei ihnen vorgefundene Menschenschädel bewiesen, daß sie noch immer gefangene Feinde und Verbrecher verzehren; am Lande waren sie recht zudringlich und zum Streite geneigt. Die drei Haupthäfen des Deutschen Gebietes an der Nordostküste von Neuguinea sind der Friedrich Wilhelms-Hafen, Prinz Heinrichs-Hafen und der Finsch-Hafen. Die beiden ersteren liegen dicht zusammen in der Astrolabe-Bai, letzterer ca. 140 Seemeilen südöstlich von denselben im Hüon-Golf. Der Friedrich Wilhelms-Hafen ist ein auf allen Seiten von Land eingeschlossenes und geschütztes Bassin, welches bei einer Wassertiefe von 10—25 m einen guten sicheren Ankerplatz für alle Schiffe bietet. Die Inseln vor demselben sind durchweg niedrig und überall von dichtem Mangrovegebüsch umgeben, hinter dem vielfach die Plantagen der Eingeborenen liegen. Der Boden ist korallinisch und nirgends sumpfig. Das Wasser ist, besonders in der Nähe der Flußmündungen, meistens vollkommen braun von Mudd, der Grund oft so weich, daß es Schwierigkeiten hatte, das Handlot wieder herauszubekommen. Außerhalb des Hafens wehte mehrfach frischer Ostwind, derselbe machte sich auf dem Ankerplatze aber kaum fühlbar; abends traten häufig Gewitter ein; der Wind brachte, wenn er dabei vom Lande kam, einen unangenehmen Muddgeruch mit sich. Nach später gemachten Erfahrungen scheint das Klima ungesund zu sein und Fieberkrankheiten hervorzubringen, da viele Leute daran erkrankten. Das Thermometer zeigte am Tage bis über 30 Grad Celsius, nachts fiel es selten unter 25 Grad. Die Eingebornen der Umgegend wohnen nicht auf dem festen Lande, sondern nur auf den Inseln; auf der Fischel- und Aly-Insel befinden sich größere Dörfer. Am Eingange zur Lagune auf der Eickstedt-Insel sind nur einige Hütten. Die Eingeborenen waren durchaus friedlich und unterhielten einen lebhaften Tauschhandel mit den Schiffen. Während des Tages befanden sich die meisten auf ihren Plantagen, die Dörfer waren dann nur von einzelnen Leuten bewacht. Die Frauen und Kinder zeigten sich sehr selten; alle hatten die Hüften mit Gürteln aus Lava-Lava (einem strohartigen Stoff) bedeckt; die meisten machten einen ziemlich intelligenten, vernünftigen Eindruck. Obwohl in den Dörfern sehr viele Schweine herumliefen, so werden diese von den Einwohnern doch nicht verkauft. Früchte gab es sehr wenig, auch Kokosnüsse waren nur in geringen Quantitäten vorhanden. Der Prinz Heinrichs-Hafen ist eine kleine nördlich von dem Friedrich-Wilhelms-Hafen liegende Bucht, welche durch die Küste von Neuguinea, durch die Eickstedt-Insel und die im Osten vorliegenden Inseln Koch und Götz gebildet wird. Sie ist nicht so lang und geschützt wie der Friedrich-Wilhelms-Hafen, hat aber flacheres Wasser uud ist zum ankern wohl geeignet. Der Finsch-Hafen scheint als Ankerplatz für Schiffe weniger geeignet als der Friedrich-Wilhelms-Hafen. Die Spitze der im Süden liegenden Halbinsel, wo die Deutsche Flagge gehißt wurde, liegt in $60^0\ 33{,}5'$ südlicher Breite und $147^0\ 50{,}8'$ östlicher Länge. Die

Ufer der Bucht sind dicht bewaldet, jedoch erstreckt sich der Wald nicht überall in gleicher Dichtigkeit auf die weiten im Lande liegenden Berge und Hügel, diese zeigen vielmehr neben Wald auch weite offene, mit Gras bestandene Flächen.

Selbstverständlich haben unsre kühnen Seefahrer auf diesen Fahrten und während des längeren Aufenthaltes in den Südsee-Gewässern eine Fülle der verschiedenartigsten Eindrücke von Land und Leuten gewonnen, deren Resultate der wissenschaftlichen Forschung manche neue Gesichtspunkte an die Hand geben und namentlich die der Geographie, Ethnographie und Anthropologie bisher noch wenig erschlossenen Gebiete dieser, dem großen Weltverkehr so weit entrückten Natur- und Völkerwelt in einem wesentlich neuen Lichte zeigen werden. Auf einzelnen der von den Deutschen Kriegsschiffen angelaufenen Eilande war das Erscheinen von Deutschen den Eingeborenen noch ein ganz ungewöhnliches Ereignis, und der Verkehr zwischen den Besatzungen und diesen Naturkindern war von patriarchalischer Einfachheit, in die sich nicht selten ein Zug grotesker Komik mischte. Erst bei näherer Bekanntschaft mit diesen den zahlreichen Verzweigungen des Papuastammes angehörenden Rassen wird sich ein eingehenderes Urteil über ihre Zivilisationsfähigkeit und ihre Geneigtheit, mit den Weißen Handelsbeziehungen anzuknüpfen, gewinnen lassen. Schon die oberflächlichen Begegnungen mit diesen Inselbevölkerungen von Kaiser Wilhelms-Land und vom Bismarck-Archipel haben indes unsern deutschen Landsleuten die charakteristischen Merkmale, mittelst welcher die Natur diese auf den niedrigsten Stufen des Menschentums stehenden Südseestämme gezeichnet, ganz prägnant vor Augen gestellt. Während die Papuas, wie sich aus allen Berührungen mit ihnen zeigte, kräftige, intelligente, fleißige Ackerbauer sind, die sich für Kultur empfänglich zeigen, haben die Kanaken alle Eigenschaften unverbesserlicher Strolche, denen es an That- und Willenskraft gebricht und die in moralischer und physischer Beziehung ganz verkommen sind. Seltsamerweise kennen die ersteren, ungeachtet ihres scharfen Auffassungsvermögens im Verkehr mit Fremden, weder das Eisen noch die Bronze; dagegen haben sie mit ihren unvollkommenen Stein- und Muschel-Schneidinstrumenten gewisse technische Zweige zu großer Vollkommenheit ausgebildet. Sie haben im Vergleich zu den Kanaken bewohnbare Häuser, leben in der Ehe und sind gewandte Kanoebauer. In einzelnen der jetzt unter Deutschen Schutz gestellten Gebiete ist erst ein einziger Weißer, der russische Naturforscher Makay, gewesen, der die Eingeborenen mit der Zucht von aus Java importiertem Vieh bekannt gemacht und ihnen auch praktische Unterweisung in der Bestellung des Bodens ertrilt hat. Die Kunde von dem segensreichen Wirken dieses weißen Mannes ist zu vielen Insulanerstämmen gedrungen und sowohl Dr. Finsch, der kühne und gelehrte Durchforscher jener Meere, als „Elisabeth“ und „Hyäne“ wurden von den Eingeborenen mit dem Rufe „Makay, Makay!“ begrüßt. Ganz im Gegensatz zu den meisten übrigen Naturkindern jener fruchtbaren Eilande will das praktisch-kluge Volk jetzt Eisen haben, von Perlen und Zierrat aber nichts im Tauschhandel annehmen. In ihrer Scheu und Furchtsamkeit vor Gewehren, Kanonen und selbst den Schiffsinstrumenten gleichen sie vollständig großen Kindern. Alle von diesen Fahrten erstatteten Berichte heben die paradiesisch schöne, üppige Baum- und Pflanzenwelt der von saftigstem Grün umkränzten Hügellandschaften im Innern jener Eilande hervor.

(Fortsetzung folgt.)

Erinnerungen aus Samoa.

Nachdruck verboten! Gesetz vom 6. Mai 1870.

2. Politische und klimatische Verhältnisse.

Die politischen Verhältnisse der Samoa-Inseln waren von alters her zerrissener Art. Wohl keiner der vornehmen Häuptlinge, deren Würde erblich ist, kann sich rühmen, eine größere Reihe von Jahren über sämtliche Inseln des Archipels seine Herrschaft ausgeübt zu haben. Die verschiedenen Distrikte, welche man in Samoa unterscheidet, waren meistenteils unter sich unabhängig, und nur zeitweise befanden sich durch Unterjochung mehrere Bezirke unter der Botmäßigkeit eines Häuptlings; dies führte, sobald die unterdrückte Partei sich wieder stark genug fühlte, zu neuen Kämpfen. Aus diesen Fehden gingen schließlich zwei Königsfamilien hervor: die Familie Tupua und die jüngere Malietoa (zu deutsch „tapierer Hahn“); letztere herrscht jetzt nach vielen Wirren und Kämpfen über Samoa. Besonders verhängnisvoll hätte das Auftreten des im Jahre 1875 nach Samoa gekommenen amerikanischen Obersten Steinberger werden können; dieser beabsichtigte nichts weniger, als die Herrschaft über die Inseln an sich zu bringen. Er verstand den König Malietoa Laupepa für seine Pläne zu gewinnen, ließ sich zum Premierminister machen und begann Gesetze und Verordnungen, für seine Pläne passend, zu erlassen. Steinberger zählte bald einen großen Teil der Eingebornen zu seinen Anhängern; zudem war noch ein Amerikaner, welcher sich als General gerierte, namens Bartlett, angekommen, um mit Steinberger gemeinschaftliche Sache zu machen. Nachdem dieser so ziemlich die ganze Gewalt in Händen

hatte, mochten dem König doch die Augen aufgehen, vielmehr wurden sie ihm von den ansässigen Europäern geöffnet. Jedoch ehe der König zur Beseitigung Steinberger's Schritte thun konnte, kam dieser ihm zuvor, er ließ den König durch seine Anhänger festnehmen und nach der Insel Sawaii (die größte des Archipels) in Gewahrsam bringen. Glücklicherweise ankerte derzeit ein Englisches Kriegsschiff in Apia, dessen Kapitän von den Konsuln veranlaßt wurde, gegen den revolutionären Streich Steinberger's einzuschreiten. Die „Barracoota", so war der Name des Englischen Kriegsdampfers, segelte nun sofort nach Sawaii, befreite ohne Kampf den König und brachte ihn wieder nach Apia zurück; Steinberger aber wurde nun als Friedensstörer aufgehoben und nach Neuseeland gebracht. Da nun durch diese Ereignisse auch dem. General Bartlett der Quell zur Fortführung eines herrlichen Lebens verschlossen war, so war dieser schließlich froh, als einige seiner Freunde ihm eine freie Rückpassage nach San Francisco ausgewirkt hatten. Obgleich nun die Hauptpersonen, welche die Inseln gern in Amerikanischen Besitz hätten übergehen sehen, kalt gestellt waren, so wurden doch noch von Anhängern Steinberger's vergebliche Schritte zur Bewerkstelligung der Annexion durch die Vereinigten Staaten gethan; dahin gehört die Reise des Häuptlings Mamea nach Washington. Man erzählte sich nach seiner Zurückkunft, daß seine Mission nur darin bestanden habe, die angenehmen Seiten des amerikanischen Lebens recht zu genießen, was er in der ausgedehntesten Weise benutzt haben mag, wenigstens zeigten dies die nicht unbedeutenden Kosten, welche Mamea der Regierung von Samoa gemacht hatte, über welche seine Landsleute wenig erbaut waren.

Den bedeutenden deutschen Interessen entsprechend, hat unsre Reichsregierung erfreulicherweise einen, an den vom 24. Januar 1879 anknüpfenden, neuen Vertrag am 10. November 1884 abgeschlossen, welcher, wie aus der „Deutschen Kolonialzeitung", Heft 5 dieses Jahrgangs (S. 122 „Das erste Deutsche Blaubuch"), ersichtlich, das deutsche Element vollständig zur Geltung kommen läßt. Die Zusammensetzung des nach diesem Vertrage zu bildenden Deutsch-Samoanischen Staatsrates, welchem der Deutsche Konsul, sowie zwei von letzterem ernannte Deutsche, außerdem aber noch zwei von dem Könige ernannte Samoaner angehören, läßt erkennen, daß die starke Vertretung deutscher Kräfte in Regierungsangelegenheiten gewiß dahin arbeiten wird, in Zukunft den deutschen Handel sowie Plantagenbau aufs kräftigste zu fördern. Ich glaube, daß es hier am Platze ist, auf einen unsrer Landsleute in Samoa, einen derjenigen Männer wie sie die Kolonialzeitung mit Fug und Recht „Männer der That" nennt, aufmerksam zu machen. Herr Theodor Weber aus Hamburg, welcher in den sechsziger Jahren als Beamter der Godeffroy'schen Faktorei nach Samoa kam und bereits nach kurzem Aufenthalt daselbst mit der Leitung der Geschäfte in Apia betraut wurde (sein Vorgänger, Herr Unselm, war auf einer Reise nach den Tonga-Inseln bei einem Orkan, welcher den Verlust des Schiffes zur Folge hatte, ums Leben gekommen), kann als der Mittelpunkt betrachtet werden, von welchem die deutschen Unternehmungen ihre Direktive bekamen und andre zur Nachahmung anspornten. Ihm zunächst ist zu danken, was Deutschland in der Südsee errungen hat. Die großartige kommerzielle Ausdehnung der jetzigen Deutschen Handels- und Plantagengesellschaft ist seinem Wirken als Leiter der ehemaligen Faktorei von J. C. Godeffroy & Sohn zu verdanken. Er war es, welcher die Schiffe dieser Firma in die entlegensten Gegenden der Südsee sandte, um noch gänzlich unbekannte Inseln aufzusuchen und den Tauschhandel mit den Eingebornen derselben anzubahnen Auf den erschlossenen Gebieten wurden durch ihn Agenturen angelegt, von denen einige zu großer Blüte gelangt sind. Ganz besonders schätzenswert sind die unter seiner Leitung erfolgten Landerwerbungen für die Firma auf den Inseln Sawaii und Upolu, welche die Anlage von Baumwoll- und Kokospflanzungen ermöglichten. Durch genaue Kenntnisse der Samoanischen Zustände aufs beste mit den Charaktereigenschaften der Eingebornen vertraut, war die Thätigkeit Herrn Weber's als Deutscher Konsul ganz besonders hoch zu schätzen. Mit den Schlichen und Manieren der Samoaner bekannt, wußte er bei Ausbruch von Streitigkeiten zwischen Deutschen und Eingebornen letztere stets an den empfindlichsten Seiten und wunden Punkten zu fassen; durch sein einsichtsvolles Handeln in kritischen Augenblicken ist mancher Konflikt, welcher unvermeidlich schien, zu friedlichem Austrag gebracht worden. Ihm zunächst ist wohl auch das Zustandekommen der für Deutschland so vorteilhaften Verträge zu danken. Es gilt dies nicht allein für die mit Samoa abgeschlossenen, sondern auch für die mit Häuptlingen andrer Inseln eingegangenen Handels- und Meistbegünstigungsverträge. Mag Herr Weber noch lange Zeit erfolgreich beitragen, daß die Beziehungen der Samoaner zur Deutschen Regierung immer engere werden, um möglicherweise ein festeres Band, welches schließlich zum Protektorat führen könnte, zu knüpfen.

Abgesehen davon, daß die Samoa-Inseln ihrer Fruchtbarkeit halber ein begehrenswertes Objekt sind, so hat auch die Gruppe ihrer geographischen Lage wegen eine weittragende Bedeutung für unsre Kriegs- und Handelsflotte. Auf 14° s. Br. und 170° w. L. von Greenwich

Digitized by Google

gelegen, bildet diese Inselgruppe den Mittelpunkt der Tausenden von Inseln in der Südsee. Nimmt man die Karte zur Hand, so sieht man mit dem ersten Blick, daß die Westküsten Nord- und Südamerikas, Australien, Neuseeland sowie China und die Inselwelt Ost-Asiens, wenn auch nicht gleichmäßig entfernt, so doch ohne Umwege von Samoa aus in verhältnismäßig kurzer Zeit zu erreichen sind. Nach Vollendung des Panamakanals dürfte die Bedeutung der Samoa-Inseln, als Zentralpunkt der Südsee; noch ganz wesentlich gesteigert werden. Samoa ist so recht dazu geschaffen, einmal der Kreuzungspunkt von Dampferlinien und Telegraphenkabeln nach und von oben genannten Ländern zu werden. Zu all diesen Vorzügen der Inseln gesellt sich noch das wunbar schöne und gesunde Klima derselben. Wie in den meisten Ländern tropischen Charakters, unterscheidet man auch auf den Samoa-Inseln eine Trocken- und eine Regenzeit. Die trockene Jahreszeit, welche dem Europäer am zuträglichsten und angenehmsten ist, beginnt mit dem Monat Mai. Die Temperatur, welche nach von mir oberflächlich angestellten Beobachtungen, als mittlere Jahrestemperatur etwa 22° R. beträgt, sinkt in den Monaten Juni, Juli, früh vor Sonnenaufgang, bis auf 13 bis 14° R. herab. Thaubildungen kommen während dieser Zeit fast täglich vor, diese sind immerhin so stark, daß es doch einiger Zeit bedarf, ehe die Feuchtigkeit des Grasbodens von der rasch emporsteigenden, tropischen Sonne verdunstet ist. Die Wetterlage ist in der trockenen Jahreszeit wenigen Wechseln unterworfen. Es verläuft fast ein Tag wie der andre unter gleichen Wettererscheinungen. Von Sonnenaufgang bis gegen 8 Uhr vormittags herrscht gewöhnlich vollkommene Windstille, alsdann aber beginnt der Südostpassat einzusetzen; anfangs nur als leichter Luftzug wahrnehmbar, nimmt derselbe von Minute zu Minute an Stärke zu und erreicht gegen Mittag 1 Uhr seine volle Kraft. Schon 3 Uhr nachmittags wird er indessen wieder flauer und ruhiger, um gegen Sonnenuntergang wieder in Windstille überzugehen, wie am Morgen. Abends 8 Uhr setzt der Landwind ein, welcher sich als ein gleichmäßig starker Luftzug von dem Gebirge in der Richtung nach dem Meere zu wehend, bemerkbar macht. Nach Mitternacht ist die Landbrise am stärksten, erreicht aber bei weitem nicht die Kraft des am Tage wehenden Passats. Wenn man sich nur einige Seemeilen von der Küste entfernt, so ist man schon an der Grenze der Region des Landwindes angekommen. Das Gebiet desselben erstreckt sich nur einige Meilen seewärts. Auf offener See weht in dieser Jahreszeit der Südost-Passat konstant Tag und Nacht. Um nun den Landwind mit Vorteil benutzen zu können, halten sich Küstenfahrzeuge und Boote, welche einen östlichen Kurs steuern, nachts möglichst dicht unter Land. Die Erscheinung der wechselnden Land- und Seewinde finden wir auch in andern, meist hohen und felsigen, heißen Küstenländern. Während das Meerwasser, als schlechter Wärmeleiter, nach Untergang der Sonne seine am Tage erreichte Temperatur beibehält und die darüber lagernden Luftschichten gleichmäßig erwärmt, kühlt sich dagegen das Land, sobald keine Sonnenstrahlen mehr auf dasselbe einwirken, rasch ab. Es entwickelt sich nun eine Zirkulation in den Luftschichten; in den oberen Regionen strömt die warme Seeluft nach dem erkalteten Gebirge, dort senkt sie sich abgekühlt und schwerer geworden in die Thäler und strömt als Landwind dem Meere zu; sobald nun am Tage das Gebirge von den Sonnenstrahlen wieder stark erwärmt worden ist, wird die dann kühlere Meeresluft als Seewind dem Lande zu fließen.

Wenn man auch die Zeit von Mai bis Oktober als trockene Jahreszeit bezeichnet, so ist damit noch nicht gesagt, daß während dieser Periode gar keine Niederschläge erfolgten. Einzelne Regenschauer führen immerhin oft genug der reichen Vegetation die nötigen Wassermengen zu. Der Passatwind treibt ununterbrochen einzelne Wölkchen nach dem Gebirge, von diesem aufgehalten, verdichten sie sich zu schwerem, schwarzem Gewölk, welches dann häufig in den Stunden zwischen 3 und 4 Uhr nachmittags seinen Regen über das Gelände ausgießt. Der Gebirgskamm ist fast den ganzen Tag über in Wolken gehüllt, und nur früh vor dem Einsetzen des Passats, nachdem vorher der Landwind alle Dünste dem Meere zugetrieben hatte, treten die Berge, sich in scharfen Konturen am klaren, tiefblauen Himmel abgrenzend, deutlich hervor. Das nahe Ende der trockenen Jahreszeit macht sich bemerklich durch öfteres Vorkommen von Unregelmäßigkeiten in den bisher bestandenen Witterungsverhältnissen. Der Passatwind verliert an Stärke, verändert seine Richtung und setzt häufig einzelne oder mehrere Tage, einer empfindlich drückenden Windstille Platz machend, aus, um immer seltener zu wehen und schließlich ganz auszubleiben. An dessen Stelle beobachtet man nun unregelmäßige Winde, meist westlicher und nordwestlicher Richtung; schwere mit Wasserdampf gesättigte Wolken ziehen heran; häufig von elektrischen Entladungen begleitet, ergießt sich der Regen. Die Regenzeit hält bis Mitte April an; dann beginnt wieder der angenehme Passat zu wehen. Vielfach begegnet man unter dem Publikum der irrigen Ansicht, daß während der Dauer der Regenzeit in den Tropen ein unaufhörlicher Regenfall stattfindet. Dies ist keineswegs der Fall; selbst in der Regenzeit sind helle, sonnige Tage nicht selten; es vergehen mitunter sogar 14 Tage, ohne daß ein Tropfen Regen fällt. Die Luft

ist allerdings während der Dauer der Regenzeit stets mit Wasserdämpfen aufs reichlichste gesättigt; Schimmelbildung an Lederwaren und andern Gegenständen lassen im Speicher manches verderben. In diese Zeit fallen auch die auf westlicher gelegenen Inselgruppen so verheerend auftretenden Orkane.

Die Samoa-Inseln haben weniger davon zu fürchten; sie liegen außerhalb ihrer Bahn. Es gehört zu den Seltenheiten, wenn ein Teil dieser Stürme die Inseln berührt, gewöhnlich wird dann die Insel Sawaii und der westliche Teil Upolus mehr davon betroffen als die östlicher gelegenen Inseln. Kokospalmen und Baumwollpflanzungen leiden allerdings dann stark. Auf den Tonga-Inseln, welche häufiger von Orkanen heimgesucht werden, ist die Kopra-Ernte mitunter auf jahrelang vernichtet. Die Kronen der Palmen werden ihrer Blätter beraubt, und der Baum bedarf langer Zeit, ehe er sich so weit wieder erholt, um Früchte zeitigen zu können. Während meines achtjährigen Aufenthalts auf den Samoa-Inseln ist nur einmal der Fall vorgekommen, daß ein geringer Schaden durch ein an der Gruppe vorbeipassierendes Zentrum eines Orkans angerichtet wurde.

Auf den Organismus der hier lebenden Europäer hat dieses Klima durchaus keine schädliche Einwirkung. Europäer, welche in Samoa 20 und noch mehr Jahre lebten, befanden sich noch im Besitz völliger Gesundheit und erreichten ein hohes Alter; wiewohl während der Regenzeit leichte Fälle von Malaria und Ruhr vorkommen, so nehmen diese Krankheiten doch keinen schlimmen Charakter an. Die Sterblichkeit unter der europäischen Bevölkerung ist eine sehr geringe. Von höchst unangenehmer Art ist die unter den Eingeborenen grassierende Elephantiasis, welche selbst Europäer, wenn solche länger als 15 Jahre auf den Inseln gelebt haben, befällt. Man sieht eine Menge Eingeborener, welche, mit zur Unförmlichkeit geschwollenen Beinen und Armen, sich trotzdem am übrigen Körper ganz wohl befinden. Erwähnenswert ist noch ein bösartiger, grindiger Hautausschlag, Lupani genannt, der unter den Kindern der Eingeborenen vorkommt, doch werden auch Erwachsene mitunter davon befallen Durch Übertragung des Eiters dieser Geschwüre in wunde Stellen eines gesunden Körpers, verbreitet sich die Krankheit in der Familie eines davon Befallenen. Die Mütter solch kranker Kinder lassen es aber selten dahin kommen, daß sich die Krankheit weiter verbreitet. Reinlich, wie die Samoa-Frauen überhaupt sind, baden sie die Kinder täglich in Seewasser und reiben mit dem Bast der Kokosnuß die Geschwüre so lange, bis Blut kommt; auf diese Weise wird die Wunde stets rein erhalten und durch das Seewasser desinfiziert. Jeder Europäer kann darauf rechnen, so lange er ein mäßiges Leben führt und den Branntwein möglichst meidet, in Samoa gesund zu bleiben. Deutsches Export-Lagerbier, welches sich sehr gut eingeführt hat, trägt, wenn mäßig genossen, zur Konservierung der Gesundheit wesentlich bei.

H. Ahner.

(Fortsetzung folgt.)

Die Ackerwirtschaft in den südbrasilianischen Kolonien.

Eine Erwiderung.

In den Nummern 6 und 7 der Deutschen Kolonialzeitung d. J. findet sich unter obiger Überschrift ein Artikel von Herrn Julius Jenke, der einem alten Urwaldkolonisten eine Aufforderung ist, frisch und frei von der Leber weg auf Grund seiner langjährigen Erfahrungen die vielfach ganz falschen Darstellungen und Schlußfolgerungen des Verfassers zu berichtigen. Welchen Teil Südbrasiliens derselbe studierte, ist mir nicht klar geworden, da er jedoch öfters über Kaffeeplantagen spricht, so ist anzunehmen, daß er in der Provinz São Paulo war, wo dieselben ja häufig sind; — wie wenig aber er in diesem Falle berechtigt ist, über die Landwirtschaft Südbrasiliens ein Urteil abzugeben, will ich nachzuweisen versuchen. São Paulo liegt noch teilweise nördlich des südlichen Wendekreises, von dort bis an die Grenze der Provinz Rio Grande do Sul zieht sich der Gürtel deutscher Kolonien circa 8 bis 10 Breitengrade = 120 bis 150 deutsche Meilen südwärts hin bis an den Uruguay, wenn auch mit Unterbrechungen, und jedem Unbefangenen muß es einleuchten, daß innerhalb eines solchen Raumes sehr bedeutende Unterschiede in Bodenbeschaffenheit, Klima, Vegetation und Formation der Erdoberfläche vorkommen müssen und thatsächlich vorkommen; wenn nun Herr J. J. sagt: „die für den Ackerbauer in Betracht kommenden geologischen Verhältnisse sind in ganz Südbrasilien ziemlich uniforme“, so ist das eben ein Beweis, daß derselbe Südbrasilien gar nicht oder kaum kennt. Ein Ritt von wenigen Stunden genügt in vielen Gegenden, um die verschiedensten Formationen anzutreffen, innerhalb deren die mannigfaltigsten und verschiedenartigsten Mischungsverhältnisse aller Bodenarten vorkommen, vom leichten Sandboden bis zur denkbar fruchtbarsten Gartenerde, und gar nicht so sehr selten ist es, daß sich dies alles auf ein und derselben Kolonie vorfindet, daß an einem Ende mächtige Sandsteinflöze, am andern Gneis, Granit oder basaltartiges — gewöhnlich zu Bruchsteinen zerschmettertes — Gestein auftritt, während an

Digitized by Google

andern Stellen der Provinz Kalkstein, auch Marmor und lithographische Steinarten dominieren.

Geradezu verblüffend — freilich auch erheiternd wirkt seine Theorie über unsre Feuchtigkeitsverhältnisse und Ursachen derselben. Wer sich je längere Zeit im Walde, also nicht etwa in Lichtungen, sondern im eigentlichen Walde selbst, aufgehalten und übernachtet hat, weiß, daß in demselben die Temperaturunterschiede bei Tag und Nacht gering sind. Daraus folgt, daß da die über demselben stehenden Luftschichten tagsüber viel wärmer, nachts dagegen viel kälter sein können, vorzüglich gegen Morgen, als die Luft im Walde selbst, — die letztere sich hebt und viele Wasserdämpfe mit emporreißt, die sich, sind die Temperaturunterschiede bedeutend, zu Nebel verdichten, zuweilen hoch emporsteigen, ebenso oft aber über dem Walde liegen bleiben, bis die Sonne beginnt zu wirken; dann tritt das umgekehrte Verhältnis ein, die kältere Luft sinkt in den Wald zurück und nimmt einen großen Teil des überlagernden Nebels mit sich, der jetzt die Gipfel der Bäume förmlich verschleiert und schließlich tropfbar flüssig wieder zur Erde gelangt. Es kommen mithin wenig von diesen Nebeln zu zu den Bergesspitzen und noch weniger dürften sich auf kahle Gneisflächen niederschlagen, die gewöhnlich noch vollständig trocken sind, wenn die daneben stehenden Gewächse von Thau triefen. Auch der Dunst, den die heiße Sonne aus den Schluchten (die auch hier vorkommen, aber nicht als Regel, sondern als Ausnahmen) und von den Bergwänden auffsaugt, genügt nicht, um die kleinen Rinnsale, die aller Orten rieseln und plätschern, zu speisen; es müssen da ganz andre und mächtigere Faktoren in Betracht kommen, und diese sind nach Alexander von Humboldt 1. die Ostwinde, welche, mit Feuchtigkeit beladen, das ganze östliche Südamerika, von der Küste bis zum Fuße der Kordilleren bestreichen, jene Dünste überall da absetzend, wo bewaldete Bergkuppen als Sammelpunkte vorhanden; — 2. die mächtigen Ströme, welche nach langem Lauf stets an den von den Quellen entferntesten Küsten münden; — und endlich 3. die starke Ausdünstung der Wälder, womit Brasilien zum größten Teile bedeckt ist. Nach dieser Erklärung lassen sich die ungeheuren Wassermengen, welche die mächtigen Ströme Brasiliens stündlich und täglich ins Meer ergießen, trotzdem ihre Verdünstung während ihres langen Laufes eine bedeutende ist, durch die Nebel aus den Schluchten u. s. w. nicht ersetzen, und selbst diese würden bald verschwinden, wenn sie nicht beständig von andrer Seite genährt würden.

Auch die von Herrn J. J. angegebenen Gründe dafür, daß die Ackerkolonien größtenteils auf Waldland angelegt wurden, sind nicht stichhaltig. Sie sind in erster Reihe darin zu suchen, daß der gewöhnliche Einwanderer mittellos ist, daß die für die Ansiedelung auf dem Camp notwendigen Ausgaben seine Kräfte weit übersteigen. Er muß Zugochsen haben, gute Pflüge; er muß in vielen Fällen sein ganzes Baumaterial kaufen, und ehe er nur an die Aussaat denken kann, seine Plantage fest und sicher einzäunen, auch hierzu das Material kaufen oder die „furchtbar harte" Arbeit auf sich nehmen, einen tiefen und breiten Graben um dieselbe ziehen; denn — und das ist ein weiterer Grund — das Vieh geht Tag und Nacht, Winter und Sommer, ohne jede Aufsicht frei auf dem Camp umher; bricht eine Herde in eine Plantage, zerstört in einer Nacht die Ernte mehr oder weniger, so kann der Pflanzer keinen Ersatz fordern, das Gesetz schützt den Züchter. In den Waldkolonien findet das Gegenteil statt: die Plantagen sind offen, wer Vieh züchten will, muß es einsperren, und thut es dennoch Schaden, so muß der Eigentümer ihn ersetzen, denn hier schützt das Gesetz den Pflanzer. Letzterer ist demnach seiner Ernte im Walde sicher, hat zudem, um sich anzusiedeln, höchstens eine Auslage von 20—25$000 Rs. (40—50 ℳ für Axt, Buschsichel, Waldmesser und Hacke; Holz zum Bauen, zu Brettern, Schindeln u. s. w. hat er in unmittelbarer Nähe, mehr als er braucht. Auf dem Campo hat er zur Ansiedelung mindestens ein Kapital von 1 000 bis 1 200 ℳ nötig, wenn er pflanzen will, will er züchten, noch mehr.

Was Herr J. J. über die Kaffeeplantagen in S. Paulo sagt, geht uns hier im Süden nichts an, da nach *unsern* Begriffen jene Provinz zu Zentralbrasilien, nicht aber zum Süden gehört, und wenn es den deutschen Kolonisten dort nicht behagt, „auf allen Vieren" in den Plantagen umherzukriechen, so mögen sie andre, gelegenere Gegenden aufsuchen! Brasilien ist groß und bietet Jedem Gelegenheit, sich seinem Behagen gemäß einzurichten; wenn er aber weiter sagt: „Nach 3—12 Jahren — — ist die Roça soweit ausgenützt, daß der Anbau nicht mehr lohnt", so ist das — Kolonialphantasie, denn selbst dürrer Campo gibt mindestens 3 Jahre erträgliche Ernten; im Walde beginnt erst lange nach dieser Zeit die eigentliche Benutzung der Roça, sobald sie mit dem Pfluge bearbeitet werden kann, und daß eine Waldplantage gänzlich ausgenützt worden wäre, *das* hat noch kein Kolonist hier im Süden Brasiliens erlebt, obgleich manche Plantagen seit 60 Jahren unter dem Pfluge stehen, ohne je andern Dünger erhalten zu haben als jene Unkräuter, die die Natur infolge der Wärme und Feuchtigkeit selbst hervorbringt, und welche grün untergeackert wurden. Dagegen kommt es

häufiger vor, daß Plantagen liegen bleiben müssen, weil sie mit gewissen Unkräutern, Farn, Quecken, Gräsern u. s. w., überwuchert ist, so daß der Anbau auf solchen nicht mehr lohnt, und dies begegnet gewöhnlich solchen Kolonisten, welche entweder mehr Land in Kultur nehmen, als sie bearbeiten resp. vom Unkraut säubern können, oder solchen, deren Kulturen, vorzüglich die Ernten, zu viel Zeit wegnehmen, z. B. Tabak, Baumwolle (in S. Paulo wohl der Kaffee), weil sie in diesem Falle der Vertilgung des Unkrautes nicht die nötige Sorgfalt schenken können. Darüber später ein Mehreres.

Im zweiten Artikel, Heft 7 S. 170, gibt Herr J. J. zu, daß es uns hier durchaus nicht an Regen fehle, er sagt dann aber weiter: „Allein die aufsaugende Sonne im Verein mit der Unfähigkeit des lockeren, sandigen Bodens (der deutsche Landwirt würde ihn hitzig nennen), die Feuchtigkeit lange zurückzuhalten, läßt den kaum herabgefallenen Regen wieder aufsteigen", so gehört das auch unter die Rubrik „Kolonialphantasien". Sandiger, also hitziger Boden ist hier im Urwalde sehr selten, vermischter Boden dagegen häufiger, und jeder erfahrene Landwirt weiß, daß solcher Boden, eben weil er immer locker bleibt, den Überschuß an Wasser rasch abgibt, anderseits aber auch mehr Feuchtigkeit aus der Luft aufnimmt als irgend ein andrer. Er weiß ferner, daß solcher Boden leichter zu bearbeiten ist als schwerer, bindiger Boden, den er gewöhnlich an Fruchtbarkeit weit übertrifft. Die dicken Nebel in den Wäldern haben mit der Ausdünstung der Felder nichts gemein, und wenn die Wäsche trotz der prallen Sonne nicht trocknen will, so stammt die Feuchtigkeit nicht aus den Plantagen, es sind Seewinde, die dieselbe aber nicht bloß an die Wäsche abgeben, sondern auch an das Erdreich, vorausgesetzt, daß dasselbe locker genug ist an der Oberfläche, um sie aufzunehmen. Kann doch keine Pflanze gedeihen, welche in hartem, ausgetrocknetem Boden steht; die Luftfeuchtigkeit kann wohl den Blättern, nie aber den Wurzeln zu gute kommen, welche der Pflanze doch immer die Hauptnahrung zuführen müssen, die Trockenheit der Erde kann mithin nicht durch jene paralysiert werden. Nur wenn der Boden nicht regelmäßig gepflügt wird, wenn er — es mag dies in den Kaffeeplantagen häufig genug vorkommen — hart getreten ist, daß er eher einer Dreschtenne, denn einer Plantage gleich sieht, dann mögen die Verhältnisse sich so gestalten, wie Herr J. J. sie schildert, und wenn, so paßt das doch immer nur für die Kaffeeplantagen S. Paulos, nicht aber für den Süden Brasiliens. Daß in solchem harten Boden vegetabilische Stoffe nicht verwesen, da weder die Feuchtigkeit noch Sauerstoff der Luft eindringen können, ist durchaus keine Eigentümlichkeit der brasilianischen Erde; überall findet dasselbe statt, wenn die Oberfläche des Bodens nicht hinreichend gelockert wird — auch in Deutschland. Für die herrliche Gabe Gottes — sieben Monate Ruhe, Nässe, Schnee und Frost danken wir! Wir entnehmen während dieser Zeit lieber dem unfruchtbaren, sterilen, toten Boden eine zweite Pflanzung, die er uns auch reichlich und willig gibt, und gehen dabei von dem Grundsatz aus, daß Wärme und Nässe ebenso mächtige, wenn nicht mächtigere Agenzien sind, mineralische Stoffe in Pflanzennahrung umzusetzen, als starrer Frost dies nur immer sein kann — ganz abgesehen von den übrigen Übeln, die ein solcher Winter dem mittellosen Bauern bringt.

Marokkanischer Postbote.

Aus „A. v. Schweiger-Lerchenfeld, Afrika". (Siehe voriges Heft.)

Digitized by Google

Der nun folgende Passus — S. 170 zweite Spalte unten — muß aber einem alten südbrasilianischen Kolonisten ganz besondern Spaß machen. Da heißt es: „Die erste Nummer seines Arbeitsprogramms das ganze Jahr — das ganze Leben hindurch — lautet: Bäume niederschlagen, sollen ihm auf der andern Seite die Capoeiren nicht über dem Kopf wieder zuwachsen. Und diese Arbeit ist so zeitraubend u. s. w." Geben Sie doch, Herr J. J., dem ersten besten Urwälderjungen die Axt in die Hand, lassen Sie ihn ein ganzes Jahr hindurch Bäume niederschlagen, Sie werden am Ende desselben finden, daß auf einer ganzen Kolonie wenig oder gar kein Wald mehr vorhanden ist. Was denn? Er soll doch sein ganzes Leben hindurch Bäume niederschlagen, und woher die nehmen, wenn er schon im ersten Jahre seine Kolonie ganz abgeholzt hat! — In Wahrheit verhält sich die Sache denn auch ganz anders! Wohl hat der Kolonist jeden Tag die Axt in Händen — zum Brennholz machen für die Küche, zum Zaunmachen, Räumen in den neuen Plantagen, zum Bretterschneiden, Schindelmachen, zum Bauen seiner Wohnung, seiner Ställe, Schuppen und Scheunen — gelegentlich auch zum Waldhauen und oft genug als Messer oder Beil; um Wege und Straßen zu machen, muß er sie haben; — aber er lernt sie auch führen und so führen, daß selbst 1 bis $1^1/_2$ m Durchmesser haltende Stämme ihm keinen Schrecken einjagen. Der sich neu ansiedelnde Kolonist muß selbstverständlich in den ersten Jahren mehr Wald hauen als später, denn in kleinen Lichtungen, wo Licht und Luft nicht eintreten können, wächst auch nichts; aber nur in seltenen Fällen wird er sich außer in den beiden Monaten Oktober und November mit dieser Arbeit beschäftigen, denn früher gehauener Wald bekömmt zu viel Regen, das Laub fault, die Plantage brennt dann schlecht oder, je nachdem, auch wohl gar nicht; was später, im Dezember, gehauen wird, muß, um zu trocknen, bis Weihnacht liegen, ehe es gebrannt werden kann; dann ist aber die geeignete Zeit für die Milhopflanzung vorüber, seine Mühe wird ihm nicht bezahlt. Darum kommt es gar nicht oder nur in ganz besonderen Fällen vor, daß sich, außer in den zwei genannten Monaten, jemand mit Waldhauen beschäftigt, um so weniger, als sie vollkommen ausreichen. Hat aber dann der Kolonist nach 6 bis 10 Jahren hinreichend Plantage und Weide für sein Vieh (Potreiro), so schont er seinen Wald und dauert es oft genug 5 bis 10 Jahre, bis er wieder neue Plantagen anlegt, womit gewöhnlich eine Vergrößerung seines Weideplatzes verbunden ist.

Wenn Sie, Herr J. J., den Kolonisten nun den Rat erteilen, ausgepflanzte Plantagen in Weideplätze umzuwandeln, so hinken Sie 50 Jahre hinter den Thatsachen her! Die sog. Baumpikade (offiziell Linha dos dois irmãos) wurde 1826 angelegt, ist also jetzt beinahe 60 Jahre bewohnt, und — nach hiesigen Begriffen — sehr dicht bewohnt, da die einzelnen Kolonien infolge von Sterbefällen mehrfach verteilt wurden und schon Urenkel des ersten Ansiedlers darauf wohnen. Ganze ungeteilte Kolonien sind dort selten, und, eine natürliche Folge dieser dichten Bevölkerung, wenig Wald ist mehr vorhanden. Wären die Schilderungen des Herrn J. J. nun zutreffend, so müßte diese Pikade, schon beiläufig die längste, welche es hier gibt, die richtige Saharawüste sein, aber glücklicherweise machen die südbrasilianischen Ackerbauer die Phantasieen des Herrn J. J. zu schanden, denn noch heute werden diese seit 60 Jahren unter Kultur stehenden Einzelkolonien zu 10000$000 Rs. = 20000 ℳ verkauft und zwar unter Brüdern, bei Erbschaftsverteilungen; Auswärtige aber bekommen dort zu diesem Preise kein Land; ist noch ziemlich Wald vorhanden, die Lage eine besonders günstige, so können die Preise sich verdoppeln. Die Privatkolonie Mundo Novo wurde 1846 angelegt, ehe aber Deutsche hierherkommen, hatten Brasilianer schon mehrfach Plantagen angelegt, die dann von Deutschen in Benutzung genommen wurden und noch heute, nach fast 40 Jahren, reiche Ernten an Bohnen, Mais, Reis und Zuckerrohr geben, ohne je andern Dünger erhalten zu haben, als daß die wildwachsenden Unkräuter untergepflügt wurden. Dasselbe ließe sich aus den meisten alten Kolonien dieser Provinz berichten, und nun frage ich jeden: Ob der Aufwand an Zeit und Arbeitskraft für die Klärung eines Grundstücks so außer dem Verhältnis zu der Zeit der Nutzung steht, als Herr J. J. dies behauptet? Doch möge man bei der Beurteilung nicht außer acht lassen, daß während der angegebenen Zeiträume durchschnittlich zwei Ernten im Jahre von demselben Felde gewonnen wurden. Hier in Mundo Novo gelten Kolonien, die 1846 für 300$000 Rs. = 600 ℳ verkauft wurden, jetzt nach 40jähriger Bewirtschaftung, 3000$ bis 6000$000 Rs., je nach Lage, Güte und Einrichtung und in demselben Verhältnisse steigern sich die Landpreise auf allen Kolonien dieser Provinz; sind das vielleicht Beweise, daß die Kolonisten ihr unter Kultur stehendes Land zu Wüsten verwandeln, daß diejenigen, welche Dithyramben losließen über die unerschöpfliche Kraft des brasilianischen Bodens, so sehr im Unrecht waren? Von Mais rechnet man das 160. bis 320. p. Korn, von Bohnen das 50. bis 100. — und nun berechne man, was brasilianische Boden in den angegebenen Zeiten leistete, ohne daß ihm jemals die geringste Besserung zugeführt worden wäre, und auch das muß in Betracht gezogen werden, wenn

Digitized by Google

man die Leistungsfähigkeit des brasilianischen Bodens ohne Vorurteil in Betracht ziehen will.

Ferner sagt Herr J. J. S. 171 erste Spalte: „Seinen Betrieb (des Kolonisten) zu den Proportionen der Großbauernwirtschaft aufzuschwingen, ist, wie erwähnt, dem Kolonisten nur unter Heranziehung fremder Arbeitskräfte in zweierlei Weise möglich, — — — durch Picadeiros, eingeborne Waldhauer in Akkordarbeit, oder durch Einstellung ständiger Lohnarbeiter oder Knechte, deren genug nach Brasilien kommen, um Dienste zu suchen" ꝛc. Picadeiros gibt es hier im Süden Brasiliens nicht, selbst der Name ist uns und auch den hiesigen Brasilianern völlig fremd; es mag das wohl eine ausschließlich paulistaner Gewächs sein; — und was die jungen kräftigen Einwanderer anbelangt, so kommen sie nicht hierher, um als Knechte für andre die Kastanien aus dem Feuer zu holen — das Vergnügen hätten sie drüben auch haben können —, sondern, um sich sobald als möglich — eine sorgenlose, selbständige und unabhängige Stellung zu erringen, wie dies ja von jeher das Ziel aller unbemittelten Einwanderer war und noch ist; und wenn Herr J. J. sagt, daß man dem jungen, kräftigen Einwanderer überall in der Nähe deutscher Ansiedelungen hilfreiche Hand leiste, selbst Land herauszunehmen und seine eigne Kolonie zu gründen, so ist das vollkommen richtig, denn, was wir, wenn auch erst nach harter Arbeit, errangen, gönnen wir auch herzlich gern unsern Nächsten, und ob solche Thatsachen und Anschauungen gegen die Prinzipien der Großbauerwirtschaften verstoßen, ist uns völlig gleichgültig, da wir es durchaus nicht als unsre Aufgabe erkennen, solche zu werden; — nein, wir hier hegen noch — ein Beweis unsers Rückschritts — die antidiluvianische Ansicht, daß wir unsre Fäuste zur Arbeit haben, nicht aber, um andre damit zur Arbeit zu zwingen. Wer seine Fäuste nicht brauchen, nicht im Schweiße des eignen Angesichts sein Brot essen will, für den ist hier auf den deutschen Kolonien kein Raum, er reihe sich den Kaffeebaronen von S. Paulo an, die ja eine recht einträgliche Methode erdichtet hatten, um die kräftigen deutschen Einwanderer als Arbeitskräfte in ihren Großbauernwirtschaften einzustellen, hier bleibe er weg. Hat der Einwanderer durch eigne Arbeit eine sorgenlose, unabhängige Stellung errungen, so ist er zufrieden, ist stolz und hat ein Recht es zu sein, hat er doch aus einer Wildnis eine Heimstätte froher und glücklicher Menschen geschaffen, deren Zukunft durchaus nicht von einem vielleicht gierigen, unersättlichen Großbauern abhängt; der Ehrgeiz, Großbauer zu werden, plagt ihn durchaus nicht, und daß Brasilien uns das ermöglichte, ist der alleinige Grund der Anhänglichkeit an dasselbe, welche uns alle wohl ohne Ausnahme beseelt; es ist auch der Grund, weshalb unparteiische, hochgebildete Reisende immer und immer wieder der Auswanderung hierher das Wort reden.

Der verständige Kolonist nimmt nicht mehr Land unter Kultur, als er mit seiner Familie bearbeiten kann, und daher erklärt sich, weshalb ein alteingesessener Kolonist eine kleinere Plantage haben kann, als der Neuling, der vielleicht über mehr Arbeitskräfte verfügt. Jener hat längst die Erfahrung gemacht, daß ein „Zuviel" ihm nicht Vorteil bringt, sondern Schaden, einmal in bezug auf seine Pflanzung, die ihm dann in regnerischen Jahren nur zu leicht im Unkraut erstickt, sodaß er auch die bereits darauf verwendete Arbeit verliert; anderseits aber auch in bezug auf seine Plantagen, die unter solchen Umständen nur zu leicht verwildern, von perennierenden Unkräutern, Farn, Quecken, Gräsern u. s. w. derart überwuchert werden, daß ihr Anbau nicht mehr lohnt, da die Niederhaltung des Unkrautes in einmal verwahrlosten Plantagen zu viel Arbeit fordert. Durch diesen Umstand wird das unter Kultur stehende Areal denn auch gewöhnlich bald auf das richtige Maß zurückgeführt, andernfalls entsteht eben das, was Herr J. J. Capoeira nennt, und nach solchen verwahrlosten Plantagen läßt sich höchstens die mehr oder mindere Arbeitslust und Intelligenz des Kolonisten beurteilen, nicht aber das Alter einer Kolonie. Wir haben hier in Mundo Novo Kolonisten, welche kaum den vierten Teil ihrer Kolonien abgeholzt haben, und von diesem Teile sind noch große Potreiros (eingezäunte Weideplätze) abgeschieden; wir haben andre, die ihren Wald bereits zu dreiviertel vertilgten, dabei ansehnliche Stücke Landes als „Capoeira"-Plantagen hinter sich lassend, — immer aber sind die, welche ihren Wald schonten, dagegen ihre Plantagen peinlich reinhielten, die Wohlhabenderen. Liegt das auch am Lande, an den furchtbar austrocknenden Plantagen oder liegt's an der Bearbeitung? Pflügen thut hier jeder Kolonist, sobald die Wurzeln, Stöcke und Stämme soweit verfault oder verbrannt sind, daß er es kann; doch dient dasselbe mehr, um das Unkraut wegzubringen, als um den Boden zu lockern. Auf ausländische Pflüge, die nicht nur teuer im Ankauf, sondern auch häufigen Reparaturen unterworfen sind, reflektieren wir nicht – wozu hätten wir denn unsre Äxte und Holz im Überfluß; — ein jeder macht sich seinen Pflug selbst und zerbricht er, nun, so ist die Axt und Holz in der Nähe, um ihn zu reparieren. Die Schar, ca. 33—36 cm breit, abgerundet, nicht gespitzt, wird von hiesigen Schmieden gemacht, gut verstählt und ist gewöhnlich das einzige Eisen, welches an einem solchen Pflug zu finden. Wird er von einem Pferde oder Maultier gezogen, so ist der Grindel 1—1,30 m lang, wenn von Ochsen,

länger, sodaß die Spitze ans Joch derselben befestigt werden kann. Nun kann man gerade nicht behaupten, daß ein solcher Pflug besonders elegant aussähe oder daß er die möglichst beste Form habe, aber er ist stark, massiv und kann einen derben Puff vertragen, ohne sich in seine Atome aufzulösen, und das genügt uns, denn ein regelrechtes Pflügen ist ja doch nicht überall möglich; wenn daher Herr J. J. behauptet, daß auch hier in der Provinz nur beschränkte Distrikte, welche an den Campos stoßen, unter dem Pfluge stehen, so beweist er mal wieder, daß er die südbrasilianische Ackerwirtschaft nicht kennt, und hierfür gibt er einen weiteren Beweis, wenn er S. 175 1. Spalte sagt: „Der Transportschwierigkeiten halber werden Schweine in Brasilien nicht lebend gehandelt, vielmehr verarbeitet sie der Züchter selbst auf gesalzenen Speck und Schweineschmalz — — — Eine Verwertung der Fleischteile durch Räucherung verbietet die Hitze; das Fleisch würde wohl eher faul als rauchgar werden."

Ob das in S. Paulo so ist, weiß ich nicht, wohl aber weiß ich, daß jenes nicht in Südbrasilien der Fall ist! Hier in Rio Grande, 6 - 8 Grad südlich des Wendekreises, ist es sehr wohl möglich, rauchgares Schweinefleisch zu erzielen, so sehr möglich, daß dasselbe einen Teil unsrer tagtäglichen Nahrung ausmacht, da man hier keine andre Methode kennt, dasselbe zu konservieren. Ebenso kann man jeden Tag im Jahre Fuhrwerke, beladen mit fetten Schweinen, auf den Straßen antreffen, freilich nicht auf den schwerfälligen Ochsenkarren, sondern auf vierrädrigen Wagen, da jene nie auf den hiesigen Kolonien gebraucht wurden, mithin nicht erst verdrängt werden müssen. Die Ausfuhr lebender Schweine ist, vorzüglich von der Kolonie Mundo Novo aus, ein sehr bedeutender, doch auch aus andern Teilen der Kolonien werden sie massenhaft exportiert und zwar so, daß der Export von Mais beinahe aufgehört hat, da der Kolonist ihn zur Mästung seiner Schweine verwertet. In Neu-Hamburg, S. Leopoldo und Porto Alegre sind Schweineschlächtereien, welche nicht nur gesalzenen Speck und Schmalz fabrizieren, sondern auch Würste, Schinken u. s. w., und wenn diese auch vorzugsweise während des Winters in Betrieb sind, so arbeiten sie doch auch im Sommer, freilich mit Beobachtung der nötigen Vorsichtsmaßregeln.

Was unsre Kommunikationsverhältnisse anbelangt, so lassen dieselben leider noch viel zu wünschen übrig; im Sommer sind die Wege und Straßen der Kolonien für vierrädrige Wagen gut passierbar, sodaß der Transport per Maultier sehr abgenommen hat; im Winter dagegen, wenn, wie eben in diesem Jahre, anhaltend Regenwetter herrscht, bieten sie große Hindernisse, da der schwere Lehmboden sich dann in einen zähen Brei verwandelt. Die Fuhrwerke gehen trotzdem, wenn auch nicht mit voller Ladung. Für die Wege der Staats- und Provinzialkolonien sollen eigentlich die Gelder, welche die Kolonisten für ihre Landlose zu zahlen haben, aufgewendet werden, was auch teilweise geschieht, auf Privatkolonien haben die Kolonisten selbst zu sorgen. Vor drei Jahren ging das Gesetz durch, welches jeden Kolonisten zwingt, mindestens vier Tage am gemeinschaftlichen Wege der Pikade zu arbeiten, und ist seitdem schon viel gebessert worden, denn da man vorher niemanden zur Wegearbeit zwingen konnte, so arbeitete an denselben, wer eben wollte; wer nicht wollte, blieb daheim. Unter solchen Verhältnissen konnte von einer Verbesserung unsrer Straßen keine Rede sein, obgleich es weder an Kies noch Geröll, noch den denkbar besten Pflastersteinen (Basalturspungs) fehlt, sondern überall im Urwalde ohne große Mühe zu haben ist, und ohne daß der Steinklopfer „Frost" dazu mitgewirkt hätte. Die Natur muß also wohl noch andre Mittel haben, um Felsen zu sprengen! Der schmale, halsbrechende Saumpfad ist schon jetzt, so weit die Kolonien reichen, durch Fahrwege ersetzt, die freilich noch lange nicht so sind, wie sie sein könnten; wer aber, wie ich, vierzig Jahre auf der Kolonie lebte, wer das „Sonst und Jetzt „vergleichen kann, weiß, daß sich auch in dieser Hinsicht vieles gebessert hat, und weiß — von einem aufs andre schließend —, daß die deutschen Kolonien in absehbarer Zeit gute Straßen haben werden, auch ohne die kostspieligen Apparate von fremden Ingenieuren u. s. w., die oft genug, ihren eignen, höheren Einsichten folgend, aus schlimm — schlimmer machen, da sie weder die Natur des Bodens, noch Klima resp. Regenmengen kennen, und selbstverständlich als hochstudierte Leute von einfältigen Kolonisten keinen Rat annehmen wollen und können. Ein Beispiel haben wir diesen Winter vor Augen. Die Regierung ließ auf Staatskosten von St. Joao de Montenegre (deutsche Kolonie) nach den italienischen Kolonien Conde d'Eu u. s. w. eine Straße bauen, und sandte die besten Ingenieure, die zu haben waren. Die Straße wurde traciert, und schon hierbei machten die Ortskundigen jene Herren darauf aufmerksam, daß die gewählte Richtung die denkbar unpraktischste sei; jene wußten das aber besser, sie bauten die Straße nach eignem Ermessen, und schon nach dem ersten starken Regengüssen des Winters gab es Brüche an allen Enden; jetzt ist sie völlig unpraktikabel, die Dämme und Aufschüttungen sind hinweggeschwemmt, die Brücken zusammengestürzt, Bergstürze und Abschälungen vollendeten den Ruin, und schon jetzt, im halben Winter, ist von der schönen Straße wenig mehr übrig, — wieder mal sind viele

Digitized by Google

Tausende den Bach heruntergeschwommen. Den Schaden haben die Italiener, denen vor der Hand alle Verbindung abgeschnitten ist. Die Straßen der deutschen Kolonien sind dagegen von den Kolonisten selbst angelegt, deren praktischer Sinn, Kenntnis aller Verhältnisse, selten Fehlgriffe thun läßt, und da jetzt Zwang zum Wegebau angewendet werden kann, so läßt sich eine wesentliche Verbesserung unsrer Straßen in nicht zu entfernter Zeit als gewiß annehmen. Wem das zu lange dauert, mag helfen kommen, an uns hier im Urwalde tritt eben, außer dem Wegebau, noch manches andre heran, was auch erledigt sein will; wir wissen, daß wir im Winter schlechte, aufgeweichte Wege haben, und richten uns demnach ein. Wir wissen ferner, daß wir, seitdem wir uns hier im Walde angesiedelt, sehr viel gethan, sehr viel geleistet haben — und nur der pure Unverstand kann mehr verlangen, kann verlangen, daß hier Wege, Straßen, Brücken u. s. w. schon in dem Stande sind, wohin sie in Deutschland erst nach mehrtausendjähriger Kultur und bei einer verhältnis starken Bevölkerung gelangten, und dies nur unter Anwendung von Zwangsmaßregeln seitens der Regierungen. Oft hat man uns vorgeworfen: „der Kolonist denkt nur an sich, das Gemeinwohl kümmert ihn nicht!“ — Schon wahr, aber kann man dies den Leuten denn so sehr verdenken? Die große Mehrzahl der hiesigen Kolonisten hat drüben in Deutschland Hunger und Elend, Frost und Mangel kennen gelernt; sie wissen, was es heißt, wenn die Kinder um Brot schreien, wegen mangelhafter Kleidung vor Kälte zittern, — ist es da nicht natürlich, rein menschlich, wenn der Familienvater seine ganze Kraft einsetzt, um solche Zustände für immer unmöglich zu machen, wenn er alles das vernachlässigt, was nicht unmittelbar dazu beiträgt. Wohl ist es auch ihm unangenehm, wenn im Winter die Straßen schlecht sind, aber die Familie leidet nicht darunter, denn nur der Familienvater, wohl auch die erwachsenen Söhne müssen hinaus, wenn es unumgänglich nötig, und auch diese reiten auf kräftigen, wohlgenährten Pferden, denn zu Fuß geht hier niemand, nicht einmal die Schulkinder, welche mitunter zu dreien auf einem Gaule vor die Schulthüre geritten kommen. Die Früchte oder Schweine, die er während des Winters absetzen will, fährt er mit seinen vierräderigen Wagen zur Venda — zum Geschäftshause, oder gleich zum Hafen am Flusse; dabei hilft ein Nachbar dem andern mit Vorspann aus, wenn nötig. Von einem 8—14tägigen Reisen ist da keine Rede, auch nicht von den von den Flüssen entferntesten Kolonien Sta. Cruz und S. Angelo, denn auch hier haben die Bewohner von jeher vierräderige Wagen gehabt, auf welchen sie ihre Produkte — erstere nach dem Hafenplatz Rio Pardo, letztere nach Cachoeira — fahren; die von Herrn J. J. gegebene Schilderung paßt also auch in diesem Falle durchaus nicht!

Herr J. J. fordert dann die Kolonisten auf, Handelsartikel — Kaffee, Tabak u. s. w., u. s. w. zu kultivieren. Auch mit diesem guten Rat kommt er ein wenig spät, denn dasselbe ist uns schon oft, und von Männern gesagt worden, welche nicht nur über hiesige Verhältnisse schrieben, sondern dieselben auch kannten. Mehr noch! wir sagen uns dies selbst, denn wir sehen recht gut ein, daß bei immer zunehmender Vergrößerung der deutschen Kolonien schließlich eine Überproduktion der bisher fast ausschließlich kultivierten Artikel eintreten muß, sogar schon teilweise eingetreten ist; wenn trotzdem noch keine Aenderung von Belang eingetreten ist, so müssen zwingende Gründe vorhanden sein, — der Kolonist hat keine Zeit, sich solchen Kulturen zu widmen, und ferner: da eben diese ihm bisher sein reichliches Auskommen gewährten, sie ihm außerdem, daß sie gesuchte Artikel waren, noch sonst mancherlei Vorteil brachten, z. B. in bezug auf Grünfutter, so sind für ihn bis jetzt die Gründe, sich ausschließlich auf Erzeugung andrer Produkte zu verlegen, jetzt wenigstens noch nicht zwingend. Indes glaube ich, daß die Krisis, welche wegen Aufhebung der Sklaverei in ganz Brasilien die bisherigen Verhältnisse ändern wird, wahrscheinlich auch für uns von Bedeutung werden dürfte, nicht nur in bezug auf unsre Kulturen, sondern auch in andrer Hinsicht, jedenfalls aber zu unsern Gunsten, denn der Preis der Arbeit wird steigen.

Näher erklären muß ich obige Behauptung: der Kolonist hier hat keine Zeit, sich dem Handelsgewächsbau zu widmen. Man muß vor allem ins Auge fassen, daß es hier einen eigentlichen Lohnarbeiterstand gar nicht gibt, (d. h. in den Kolonien), daß mithin eine Teilung der Arbeit noch gar nicht stattgefunden hat, daß mithin jeder Kolonist sein eigner Zimmermann, Tischler, Brettschneider u. s. w. sein muß. Dazu bedarf er viele Zeit, und da er in vielen Fällen die Hilfe seiner Nachbarn beanspruchen muß, denen er dann ebenfalls Hilfe leistet, so muß diese für Einrichtungsarbeiten bestimmte Zeit für alle ungefähr in dieselbe Jahreszeit fallen. Unsre bisherigen Kulturen begünstigten dies. — Im Juni beginnen die Arbeiten für die Winterpflanzung, es wird gepflügt, oder wo dies noch nicht möglich, mit der Hacke (breiten Haue) das Feld von Unkraut gesäubert. Korn, Weizen, Gerste, Erbsen und Linsen werden untergebracht. Im August die Kartoffeln und — bis Ende September die Bohnen. Im September, Oktober, November und Dezember werden Erdmandeln (Arachniden), Mandioca, Zuckerrohr, Futterpflanzen u. s. w. fast ausschließlich in gepflügten Feldern gepflanzt, Mais teils in

solchen, teils aber auch in frisch gebrannten Plantagen, endlich auch als zweite Pflanzung in die Winterfruchtfelder. Im November, hauptsächlich aber im Dezember beginnt die Ernte der Winterfrüchte. Während der Familienvater oder dessen erwachsene Söhne mit Pflügen, Wald- und Capoeirabuschen und -brennen beschäftigt sind, putzen die übrigen Familienglieder die Pflanzungen, d. h. sie reinigen sie vom Unkraut, im Januar sind alle mit dieser Reinigung beschäftigt und zwar sehr peinlich; im Februar werden die zweiten Kartoffeln gepflanzt, und dann hat der Kolonist bis Juni freie Zeit, welche er zum Bauen, zum Einzäunen seiner Weideplätze u. s. w. verwenden kann; im Juni wird der Mais geerntet, und zwar auf einmal, denn der früh gepflanzte bleibt, soweit der Kolonist ihn nicht bedurfte, bis dahin stehen. Aber schon ganz anders stellt sich dies, wenn der Kolonist Reis und Tabak pflanzt, denn die Ernte derselben erfordert einen großen Teil der sonst freien Zeit; mit andern Handelsgewächsen — Kaffee, Zuckerrohr, selbst Mandioca dürfte es ebenso sein, da sich die Ernten derselben nicht so rasch bewältigen lassen, als mit den obengenannten Produkten, und darum haben sie auch noch wenig Beachtung gefunden. Es dürfte sich dies auch erst dann ändern, wenn die einzelnen Kolonien durch Erbschaft mehrfach geteilt, dem Eigentümer nicht mehr hinreichend Raum böten, um in bisheriger Weise fortwirtschaften zu können, oder aber, wenn unvorhergesehene Ereignisse ihn dazu zwingen, und bis jetzt ist für beides noch wenig Aussicht. Bieten die alten Pikaden der Exkolonie S. Leopoldo den Pflanzern diesen Raum nicht, so wandert ein Teil aus nach andern Gegenden, wo noch verhältnismäßig billiges Land zu haben ist. Die so entsetzlich schwere Arbeit (d. h. nach Ansicht des Herrn J. J.) lockt ihn mehr, als sie ihn abschreckt, das Waldhauen ist ihm Lust und Freude, denn er weiß, daß dadurch sein Wohlstand begründet wird, dauert zudem ja nur wenige Tage im Jahre, die ja auch für den wenig Geübten bald vorübergehen. Auch die übrigen Einrichtungen machen ihm wenig Sorgen, er kennt hinreichend vom Zimmer-, vom Tischler- und Mauerhandwerk, um sich in kurzer Zeit ein trautes Heim zu schaffen, in welchem er mit den Seinen ohne Sorgen, unbelästigt, frei und unabhängig leben und wirken kann. Also lasse man uns ruhig weiter arbeiten in der bisherigen Weise, schon darum, weil wir uns dabei sehr wohl befinden.

Herr J. J. kommt am Schlusse seines Artikels noch einmal auf den Wert von Grund und Boden zurück, und behauptet, daß in der reichen Litteratur über Brasilien überall die Fruchtbarkeit des Waldbodens gerühmt, daneben aber oft Klagen über das mühselige, kaum merkliche Vorwärtskommen der Kolonisten ständen. Wenn jene Verfasser den Reichtum des Waldbodens im allgemeinen hervorhoben, so waren sie in ihrem Rechte; sie mochten aber voraussetzen, daß der Leser sich selbst sagen würde, daß auch hier in Brasilien Ausnahmen stattfänden, daß unter den Tropen kein Ackerbau auf Hügelland gedeihen kann, sondern daß dort nur die Niederungen reiche Erträge geben und geben können; den senkrecht fallenden Strahlen der Sonne widersteht kein Kulturgewächs, wenn der Boden nicht überfeucht ist. Es kommt hinzu, daß die reichsten, fruchtbarsten Gegenden dort längst in Besitz genommen wurden, daß dort mithin für den Einwanderer aus doppelten Gründen nichts zu holen ist, denn in den feuchten Niederungen kann er nicht leben. Kommen dort mithin die Kolonisten nicht voran, so darf die Ursache nicht in der Armut des Waldbodens gesucht werden. Es ist von allen wirklichen Kennern Brasiliens auch bei jeder Gelegenheit betont worden, daß nur hier im Süden, im gemäßigten Klima, der deutsche Einwanderer für ihn geeignete Verhältnisse antreffe, daß er aber Zentral- und Nordbrasilien zu meiden habe; dort kann er nicht vorwärts kommen. Was aber das mühselige, unmerkliche Vorwärtskommen der Kolonisten hier in der Provinz Rio Grande do Sul anbelangt, so möge Herr J. J. seine Behauptung beweisen. Wohl tritt hier der Reichtum, der Wohlstand nicht so zu Tage, wie z. B. in Deutschland; der hiesige Kolonist lebt einfach, Luxus ist ihm kein Bedürfnis und größere Summen dem Scheine zu opfern, andre täuschen zu wollen, fällt ihm gar nicht ein, dafür quält und arbeitet er nicht. Aber es gibt hier noch jetzt 80jährige Kolonisten, welche 1826—28 hier einwanderten; sie sind Eigentümer eines mehr oder weniger großen Grundstücks, auf dem auch nicht die geringste Abgabe lastet; um ihn her, oder in mehr oder weniger Entfernung wohnen seine Söhne, seine Enkel, seine Urenkel, alle glücklich, alle zufrieden, ohne Sorgen, ohne Kummer, alle freie, unabhängige Eigentümer ihrer reichen Ländereien, ihres reichen Waldes; fruchtbare Plantagen, zahlreicher Viehstand gewährt ihnen reichliches Auskommen — freilich auch reichliche Arbeit, denn wenn auch manche Kolonisten sich durch glückliche Spekulationen Reichtum erworben haben, so fällt es ihnen nur selten ein, sich dann Knechte und Mägde zu halten, — er ist von Jugend auf an Arbeit gewöhnt und arbeitet, so lange er kann.

Sehen wir nun einen der neueren Kolonisten an! Auch auf Provinzial- und Staatskolonien muß er sein Land bezahlen. Kann er dies bar, so erhält er 484 000 qm für 300 Milreis = 600 ℳ; auf Kredit, mit 5 Jahren

Ziel, muß er 484 Milreis bezahlen. Nun muß aber einer doch mehr wie faul sein, oder das Unglück muß ihn ganz besonders verfolgen, wenn er nicht in der angegebenen Zeit seine Schulden tilgt. Nehmen wir aber an, er bedürfe dazu 8 Jahre — dann aber ist er freier unabhängiger Eigentümer seines Landes, er ist eingerichtet, hat Plantagen, hat Viehstand, seine Gesamtbesitzung ist schon jetzt 2 000—4 000 M. wert, vielleicht auch mehr. Freilich muß er arbeiten, er kann seine Hände nicht in den Schoß legen, kommandiert niemanden, als sich selbst, und eben hierin liegt die Täuschung so vieler, welche hierher kommen, und denen Zeit oder Umstände nicht erlauben, unsre Verhältnisse gründlich kennen zu lernen, denn man ist eben gewohnt, je nach der Anzahl der dienenden Geister den Wohlstand der Betreffenden zu taxieren. Eine andre Ursache zur Täuschung derartiger Reisenden ist der gänzliche oder teilweise Mangel an jenen Luxusgegenständen, welche man in Deutschland auch in den Wohnungen der Kleinbauern findet: nur kahle Wände, kaum einen Spiegel, keine Glasfenster oder doch nur ausnahmsweise; keine Schränke, harte Bänke, ganz gewöhnliche Tische, einige Kisten, eine amerikanische Standuhr, zuweilen noch einige Sessel, seltener Stühle — das ist so ziemlich das ganze Meublement, welches man in den Wohnungen der Kolonisten antrifft, und von eben dieser Armut in den Wohnungen folgert man nur zu leicht auch die Armut des Eigentümers. Es ist das aber in den meisten Fällen weit gefehlt! Im Beginn seiner Ansiedelung kann sich der Kolonist nur ausnahmsweise jene, in einer deutschen Haushaltung als unentbehrlich erachteten Dinge anschaffen, und wenn er es könnte, ihm fehlt in den ersten provisorischen Hütten der Raum; nach und nach gewöhnt er sich, auch ohne dies alles leben zu können, und dies um so eher, als er, wie auch seine Familie, das ganze Jahr im Freien zubringen, da ihn kein Winter zwingt, 6—7 Monate jährlich im Hause zu leben; da er dasselbe fast nur als Schlafstätte benutzt, liegt für ihn mithin kaum eine Veranlassung vor, dasselbe anheimelnder zu gestalten. Indes hat sich seit einigen Jahren auch in dieser Beziehung manches geändert.

Überhaupt ist es ein großer Fehler, an unsre Verhältnisse den deutschen Maßstab anlegen zu wollen, obgleich es das gewöhnliche Verfahren der fliegenden Reisenden ist. Da heißt es bei jeder Gelegenheit: „In Deutschland ist das so, hier ist es ganz anders, mithin taugt's hier nicht!“ Ihr habt den Deutschen an den Nagel gehängt, habt euch der verloderten brasilianischen Ackerbaumethode ergeben, ihr habt keine nordamerikanischen Original corn ploughs, ihr seid unglückselige Menschen und müßt samt und sonders zu Grunde gehen, um so eher, als eure, im Verhältnis zum Ganzen so winzigen Plantagen, den Stoff hergeben müssen zu allem Übel in ganz Brasilien, u. s. w. u. s. w. Niemand, der offenen Auges die brasilianischen Zustände, hier wie anderswo, eingehend untersucht, und wir Kolonisten selbst am allerwenigsten, wird die Behauptung aufstellen, daß hier zu Lande nicht noch manches zu bessern sei, daß hier so wenig als an irgend einem andern Orte der Welt Utopien zu suchen sei, — der Mensch ist eben nirgends und nie ganz zufrieden, irgend etwas drückt und belästigt ihn, gibt ihm Anlaß zur Klage. So auch hier. Ebenso natürlich ist es, daß jeder je nach seinen Ansichten, nach seiner Individualität, ein sehr verschiedenes Urteil fällen wird, daß dem einen dies, dem andern jenes ganz besonders auffällt und unangenehm berührt, weil es seinen bisherigen Anschauungen total widerspricht. Da nun der Reisenden manche sind, von sehr verschiedenem Berufe, da sie hier so vieles anders finden, als sie sich vorgestellt, so läßt sich ja auch ganz leicht das ziemlich hoch angelaufene Sündenregister Brasiliens erklären. Es kömmt hinzu, daß Brasilien sich thatsächlich an Deutschland versündigt hat — die sogenannten Parceriaverträge in S. Paulo sind ihm unvergessen, und so geht es ihm, wie dem sterbenden Löwen in der Fabel, jeder glaubt sich berechtigt, dasselbe zu verunglimpfen.

Nun ja! Brasilien hat seine Fehler, Eins aber bietet Brasilien jedem, der arbeiten will: eine sorgenlose Existenz, eine unabhängige Stellung sowohl für sich, wie auch für seine Nachkommen — und das genügt uns.

Mundo Novo, Juli 1885.

Theodor Bischoff.

Die Darstellungen des Herrn Julius Jenke in unserm Organ haben zwar bereits zu wiederholten Entgegnungen (s. W. Spielberg im 7. Heft und A. W. Sellin im 8. Heft) Anlaß gegeben, wir glaubten aber doch noch einem deutschen Kolonisten in Südbrasilien, zumal derselbe nicht nur praktisch erfahren, sondern auch als landwirtschaftlicher Beurteiler drüben selbst hervorragenden Ruf genießt, das Wort geben zu sollen, wenn derselbe auch hier und da mit einer verzeihlichen „urwäldlerischen Derbheit“ seinem Herzen Luft macht. Herr Lehrer Theodor Bischoff lebt seit 1850 als Kolonist unter Kolonisten, er hat der Anlage und Entwickelung der Kolonie Mundo Novo, jetzt eine der blühendsten der Provinz Rio Grande do Sul, fast vom ersten Anbeginn beigewohnt; die Leiden und Freuden des Ansiedlers mitten im Urwald aus eigener Anschauung und Erfahrung genau kennengelernt; — Herr Bischoff ist auch der landwirtschaftliche Mitarbeiter des trefflichen Buches Dr. von Ihering's über die Provinz Rio Grande do Sul, welches wir öfter erwähnt haben. — Über Herrn Julius Jenke möchten wir noch nachträglich die Mitteilung machen, daß derselbe, nachdem er als Landwirt und Ingenieur praktische und wissenschaftliche Ausbildung in Deutschland erhalten hatte, ein Jahr lang in Brasilien, speziell in der

Provinz Sta. Catharina seine polytechnischen Kenntnisse verwertete und hierbei im besonderen die Kolonie Grão Para kennen lernte. Rio Grande do Sul hat er nur im Fluge bereist. Jedenfalls lag es Herrn Jenke fern, als er nach seiner Rückkehr nach Deutschland seine Eindrücke niederschrieb, eine Animosität gegen Brasilien und seine deutschen Kolonisten zu bekunden, sondern nur daran, mit seinen Meinungen und Anschauungen zur Klärung des Wissens und zur Anregung weiteres Interesses hierauf bezüglich beizutragen; daß er diesen Zweck erreichte, zeigen die mehrfachen von kompetenten Federn gefolgten Entgegnungen in unserm Blatte.

Die Redaktion.

Die Fidschiinseln im Jahre 1884*)

Der Mitte April d. J. erschienene Bericht über die Handelsverhältnisse der Fidschiinseln im Jahre 1884, der die Ein- und Ausfuhr, die Zolleinkünfte und den Schiffsverkehr behandelt, lautet nicht so günstig wie der im Juni 1884 herausgegebene über das Jahr 1883. — Das Jahr 1884 ist allerdings in der Entwickelungsgeschichte der jungen 10jährigen Kronkolonie als ein überaus günstiges zu bezeichnen, in dem sich der Handelsverkehr gegen die vorigen Jahre nahezu verdoppelte. Allerlei Ursachen werden angegeben, die für das Jahr 1884 nicht nur einen Stillstand, sondern einen Rückgang der Entwickelung herbeigeführt haben. — Die Zuckerkrisis, die den Preis des Zuckers von 34 £ p. ton im Jahre 1883 auf 25 £ p. ton im Jahre 1884 herabdrückte, die Fehler der Kolonialregierung in Handhabung der Arbeiterfrage und des Native Taxation Scheme, endlich der Wettbewerb der übrigen europäischen Mächte um den Besitz der bisher herrenlosen Inselgebiete der Südsee haben die Operationen der Pflanzer unterbrochen, die Produktion gehemmt, die Kaufkraft und Kauflust vermindert, die Ein- und Ausfuhr geschädigt, die öffentlichen Einkünfte mit einem Defizit belastet. — Da der bisherige Gouverneur Sir William des Voeux Ende Januar d. J. die Inseln verlassen hat, so setzt man in Fidschi große Hoffnungen in den neuen Gouverneur Thurston und noch größere in den eifrig angestrebten Anschluß der Fidschiinseln an die Kolonie Neuseeland.

Eine Zusammenstellung der Ein- und Ausfuhrziffern der letzten Jahre wird nun zeigen, daß, wenn auch ein augenblicklicher Stillstand in der Entwickelung eingetreten ist, die daran geknüpften Befürchtungen sich aber doch wohl als grundlos in der Zukunft erweisen werden.

Der Gesamthandel der Inseln betrug:

	Einfuhr	Ausfuhr		
1882:	303 329 £	190 517 £	=	493 846 £
1883:	450 595 „	351 998 „	=	802 593 „
1884:	434 522 „	345 344 „	=	779 866 „

Von den 41 Haupteinfuhrartikeln weisen 32 eine Abnahme gegen das Jahr 1883 auf, besonders Bauholz (1883: 36 632 £, 1884: 21 401 £), Thüren und Fenster (1883: 2 455 £, 1884: 1 712 £), infolge des Aufhörens der Bauoperationen in Suva; statt 72 781 £ für Tuchwaren im Jahre 1883 wurden im Jahre 1884 nur für 16 745 £ eingeführt. — Dafür haben eine Steigerung erfahren, besonders Maschinen (1883 für 57 141 £, 1884 für 103 175 £, wovon 66 221 £ auf Suva, 36 954 £ auf Levuka kamen), ferner notwendige Nahrungsmittel, als Speck und Schinken, Bier, Brotstoffe, Fleisch, Reis, Weine und andre notwendige Bedürfnisse als Seilerwaren, Spezereien.

Unter den Ausfuhrartikeln steht der Zucker noch immer obenan, hat aber durch das Fallen der Zuckerpreise seit dem vorigen Jahre nicht die Hoffnungen erfüllt, die man anfangs auf seinen Anbau setzte; ihrer Wichtigkeit nach folgen sich die Produkte:

1. Zucker:

1882:	1 731 tons	=	58 857 £.	
1883:	5 163 „	=	175 556 „	p. ton 34 £.
1884:	8 729 „	=	218 224 „	„ „ 25 „

2. Kopra:

			in Fidschi:	sonst:
1882:	6 979 ts.[1])	= £ 66 673,	5 480 ts.	1 499 ts.
1883:	6 281 „	= „ 81 772,	4 892 „	1 389 „
1884:	5 643½ „	= „ 69 642½,	4 978½ „	665 „

3. Früchte:

1882: £ 9 140, 1883: £ 15 428, 1884: £ 19 710.

4. Baumwolle:

			in Fidschi:	sonst:
1882:	271 tons	= £ 31 920,	152 tons,	119 tons.
1883:	214 „	= „ 25 240,	141 „	73 „
1884:	150 „	= „ 15 309,	125 „	25 „

5. Zuckermelasse:

1882:	36 218 gallons	=	£ 5 433.	
1883:	194 797 „	=	„ 29 220,	p. ton 24 £.
1884:	459 905 „	=	„ 7 186,	„ „ 2½ „

6. Peanuts:

1882:	117 tons	=	£ 1 761.	
1883:	122 „	=	„ 1 833.	
1884:	149 „	=	„ 2 784.	

7. Mais:

1882:	19 320 bushels	=	£ 3 864.	
1883:	23 380 „	=	„ 4 076.	
1884:	12 720 „	=	„ 2 544.	

8. Kaffee:

1882:	62 328 „	=	£ 2 782.	
1883:	210 204 „	=	„ 9 384.	
1884:	86 065 „	=	„ 2 151½.	

9. Kokosfasern:

1882:	148 tons	=	£ 1 479.	
1883:	168 „	=	„ 1 676.	
1884:	94 „	=	„ 1 032.	

Die übrigen Produkte, als Beche de mer, Perlmutter, Kandelnüsse, kolonialer destillierter Spiritus, Wolle werden nur noch in ganz geringen Quantitäten ausgeführt, sodaß außer Zucker, Früchten, besonders Bananen, Ananas und Peanuts sämtliche Erzeugnisse eine Verminderung der Ausfuhr seit dem Jahre 1883 erfahren haben. Teilweise liegt das in der Steigerung des Selbstverbrauchs, teilweise aber auch in dem Umstande, daß der Handel mit den Nachbarinseln nachgelassen hat, daß also die Inseln nicht mehr den Hauptstapelplatz des Handels in der Südsee bilden.

Zwischen den beiden Hauptstädten der Inseln Levuka und dem von der Kolonialregierung bevorzugteren Suva besteht ein reger Wettstreit; während bis zum Jahre 1882 Levuka die Hegemonie hatte, übernahm seit 1883 Suva dieselbe, da namentlich die Zuckerausfuhr von den Mühlen an der Rewa, Navua und Deuba ihren Weg nach Suva nahm, und dieses zu Neubauten viel Bauholz, Wellblech, galvanisiertes Eisen und viele Maschinen nötig hatte, Dampfschiffe auch fast alle in Suva anlegten und die

*) Siehe Deutsche Kolonialzeitung I. Jahrg. S. 236: „Die Fidschiinseln in den letzten 10 Jahren“ von demselben Verfasser.

[1]) à 5 500 Nüsse.

Digitized by Google

ausliefen. Ziffernmäßig ausgedrückt erscheint die Differenz zwischen beiden Städten:

	Einfuhr:	Ausfuhr:	Zollabgabe:
1882:			
Suva . .	£ 129 440	£ 47 369	£ 14 086.
Levuka . .	" 173 889	" 143 148	" 22 654.
1883:			
Suva . .	£ 305 400	£ 200 938	£ 27 062.
Levuka . .	" 145 195	" 151 060	" 19 207.
1884:			
Suva . .	£ 263 043½[1]),	£ 213 490[2]),	£ 23 105.
Levuka . .	" 171 478 [3]),	£ 131 854[4]),	£ 18 009.

Auch der Schiffsverkehr ist, besonders wenn man den Tonneninhalt der Schiffe in Betracht zieht, gegen das Vorjahr etwas gesunken, nämlich um 5 284 tons. —

Die rastlos vorwärts treibende weiße Bevölkerung der Fidschiinseln sieht nunmehr das einzige Mittel, um einem Stillstande in der bisher so raschen Entwickelung der jungen Kolonie vorzubeugen, in einem engen Anschluß an Neuseeland. Sie hofft dadurch, und hat das auch in der Petition vom 6. Mai d. J., die an das Parlament von Neuseeland gerichtet ist, ausgesprochen, daß dadurch die Verwaltung eine freiere und minder kostspielige wird, da bisher das Gehalt des Gouverneurs z. B. 4 000 £, der Etat für öffentliche Arbeiten nur 9 366 £ 10 s. betrug bei einem Ausgabebudget von ca. 100 000 £, daß bei Vermehrung der Einkünfte auch für Verbesserung der Verkehrsmittel und der öffentlichen Einrichtungen gesorgt wird, daß durch Beseitigung des Native Taxation Scheme, wonach die 115 000 Eingebornen 18 000 £ alljährlich in Produkten an die Regierung zu zahlen haben außer dem, was sie nach dem right of lala noch an ihre Häuptlinge zu leisten haben, auch ihre Stellung eine freiere, unabhängigere und ihre Beschäftigung eine lohnendere und mehr befriedigende werde, daß der Handel zwischen Fidschi und Neuseeland, der bisher nur 67 500 £ jährlich betrug, durch eine engere Verbindung eine Steigerung und Erweiterung erfahren werde.

Man wünscht also die Fidschiinseln in eine ähnliche Stellung zu Neuseeland zu bringen, wie die Windward Islands St. Vincent, Grenada, Tobago und St. Lucia zu Barbados haben, die durch stellvertretende Gouverneure und Verwalter mit 800 bis 1 300 £ Gehalt dem Governor in Chief von Barbados unterstellt sind. — Die öffentliche Schuld der Inseln beträgt 254 025 £ 7 sh 11 d, wovon 150 000 £ 4½prozentige Zinsen trägt, der Rest Vorschüsse sind, die das Mutterland zinslos gewährt hat, um die Bedürfnisse der neuen Regierung zu befriedigen. Um die dortige Zuckerkrisis aus der Welt zu schaffen, wünschen Einige die zollfreie Einfuhr des australischen Zuckers von einer Kolonie zur andern, Andre die Erhöhung des Zuckerzolles von 3 £ bis 6 £ pro Tonne, außer von Fidschi und Queenslaud, da sonst das australische Produkt von Queensland, Fidschi und dem Clarence River in Neusüdwales — im Jahre 1883 ca. 60 000 Tonnen gegen 120 000 Tonnen Konsum — die europäische Konkurrenz nicht auszuhalten vermag und diese wichtige Industrie, in der 5 000 000 £ im Jahre 1883 angelegt sein sollen, zu sehr leiden würde. Dr. A. Vollmer.

[1]) Davon £ 66 221 für Maschinen, £ 13 049 für Bauholz und Wellblech.
[2]) Davon £ 184 505 für Zucker.
[3]) Davon £ 36 954 für Maschinen.
[4]) Davon £ 33 719 für Zucker.

Litteratur.

„Dr. Henry Lange, Südbrasilien. Die Provinzen São Pedro do Rio Grande do Sul, Santa Catharina und Paraná mit Rücksicht auf die deutsche Kolonisation." Zweite erweiterte Auflage. Leipzig 1885, Paul Frohberg.

Drei Jahre liegen zwischen der ersten und der soeben erschienen zweiten Auflage dieses Buches, das während dieser Zeit sein ehrlich Teil dazu beigetragen hat, daß heut in weit verstärktem Maße die Blicke der deutschen Kolonialpolitiker auf die südbrasilianischen Provinzen gerichtet sind, um dorthin, wie nach den La Platagebieten den einmal nicht zu hemmenden deutschen Auswanderungsstrom zu leiten. Gerade die unverhoffte schnelle überseeische Gebietserweiterung Deutschlands in Erdstrichen, wo im großen und ganzen nur Handelskolonien oder Plantagenanlagen mit einheimischen Arbeitern möglich sein dürften, hat von neuem denen, welche sich mit der Frage einer dem Vaterlande ersprießlichen Konzentrierung der deutschen Auswanderung beschäftigen, auf Südamerika gelenkt. Soviel nun auch über die geographischen und wirtschaftlichen Verhältnisse speziell Südbrasiliens und die befriedigende Lage der dortigen deutschen Ansiedelungen geschrieben ist, so viel auch zuverlässige Angaben über die Chancen des noch so wenig bebauten und gering bevölkerten Gebietes für den Kolonisten wie für den Industriellen veröffentlicht worden sind, so sehr müssen wir jede neue Bereicherung der Litteratur über Brasilien und in bezug auf die deutsche Einwanderung willkommen heißen. Prof. Dr. Lange's Buch in der vorliegenden sehr erweiterten neuen Auflage gehört zu den schätzenswertesten Publikationen über die drei Südprovinzen des Brasilianischen Kaiserreiches, da es in gründlicher, objektiver Weise alles Wissenswerte behandelt und durch zahlreiche Tabellen über Ertragsfähigkeit, Marktpreise, Ein- und Ausfuhr, Temperatur ꝛc. die gegenwärtigen Verhältnisse dieser drei Provinzen statistisch klarstellt. Das Buch ist fesselnd geschrieben, viele Holzschnitte und Lichtdruckbilder erhöhen das Interesse; von besonderem Werte aber sind die von dem als Kartographen geschätzten Verfasser beigegebenen Spezialkarten. R. L.

„Le Brésil et Java. Rapport sur la culture du café en Amerique, Asie et Afrique par C. F. van Delden-Laërne." La Haye, Martinus Nijhoff und Paris, Challamel ainé, 1885.

Der Verfasser übergibt hiermit ein Resümee seiner Studien, welche er im Auftrage des Niederländischen Ministeriums der Kolonien an Ort und Stelle, d. h. in Brasilien, gemacht hat, und zwar in der für das Maß des Erreichten bewundernswert kurzen Zeit vom 24. Oktober 1883 bis zum 6. April 1884. Die Fülle des Gebotenen ist wahrhaft überraschend und übertrifft das, was im Titel versprochen zu sein scheint, bei weitem. Allerdings ist damit aber auch jeder Nebenumstand, welcher Einfluß oder Bezug auf die brasilianische Kaffeekultur hat, erschöpft. In den ersten 9. Abschnitten des vorzüglich ausgestatteten Werkes, welche 220 Seiten umfassen, finden wir eine auf den besten Quellen basierte geographische Schilderung des großen südamerikanischen Kaiserreiches; Tabellen, welche die Bevölkerungsdichtigkeit desselben in seinen einzelnen Provinzen unter sich und im ganzen mit derjenigen

andrer Länder vergleichend darstellen; einen Überblick über die Geologie (mit ausgezeichnetem Kartenmaterial) und das Klima Brasiliens mit hochinteressanten Tafeln, welche die seit 1855 in Minas Geraes und andern Provinzen monatlich gefallenen Niederschlagsmengen darlegen. An ein geschichtliches Aperçu über Brasilien seit der Erklärung seiner Selbständigkeit schließt sich ein außerordentlich sorgfältig ausgearbeitetes Kapitel über die für Brasilien so überaus wichtige Sklaven- nnd Emanizipationsfrage an, auf welches naturgemäß der Abschnitt über Einwanderung und Kolonisation folgt. Wir finden hier u. a. die schon öfter betonte Bemerkung, daß die meisten deutschen Einwanderer ihr altes Vaterland ohne Legitimationspapiere verlassen; mehr als 180 000 Deutsche befänden sich zufolge der „Allgemeinen Deutschen Zeitung für Brasilien" daselbst, welche dadurch den Anspruch auf etwa nötige diplomatische resp. Konsularintervention ihrer heimischen Regierung verwirkt haben.

Die Finanzlage, die Politik, die Verkehrsanstalten, der Handel und das Bankwesen bilden das Thema der folgenden Kapitel, bis wir im 10. Abschnitt eine sehr interessante Studie über die Kultur des Kaffee finden, welche — natürlich in großen Zügen — alles umfaßt, von der Einteilung des Plantagenterrains bis zur Ernte, deren maschineller Bearbeitung und Transport. Bemerkenswert ist die Beobachtung, welche man über Liberiakaffee in Brasilien gemacht hat, nämlich daß seine Kultur keine Beachtung verdiene, weil er wenig und unregelmäßig trüge. Wir meinen aber, daß der Versuch, Liberiakaffee in den bisher kaffeeproduzierenden Provinzen Brasiliens zu kultivieren, von vornherein aussichtslos war, weil die Coffea liberica nicht in den Höhenlagen gedeiht, welche dem Brasilkaffee dringend nötig sind (es sind das 200 bis 600 m), vielmehr die flacheren, nur hügeligen und vor allen Dingen noch von der Seebrise bestrichenen Küstengelände vorzieht. Es bleibt zu erwarten, welche Resultate in Britisch-Indien und in Java erzielt werden, wo, soviel wir wissen, auch Versuche mit Liberiakaffee gemacht werden. Ein noch nicht genügend zur Sprache gekommener Übelstand liegt in der Beschaffenheit der Liberiakaffeefrucht, welche eine so starke Pergamentschale hat, daß die bisher gebräuchlichen Kaffeehülsmaschinen hier ihren Dienst ganz versagen. — Als offene Frage ist auch noch die Kultur des seit einigen Jahren erwähnten, wie der Liberiakaffee großbeerigen Maragogipe-Kaffees, welcher von dem bahienser Pflanzer Crisogóno José Fernandes etwa 1870 in dem Distrikt von Maragogipe entdeckt wurde; es wurden große Hoffnungen auf ihn gesetzt, die sich bis jetzt noch nicht erfüllt haben.

Der Verfasser (référendaire au Département de l'Intérieur à Batavia) hält übrigens die Qualität des Brasilkaffees für ebenso gut wie die des Javaproduktes und schiebt die Inferiorität im Geschmack des ersteren auf den Umstand, daß die verschiedenen Kaffeesorten in Brasilien selbst viel untereinander gemischt und nicht getrennt gehalten würden.

Die letztere, kleinere Hälfte des Werkes nehmen fast ausschließlich statistische Tabellen ein über Produktion, Export und Konsum von Kaffee, und zwar nicht allein bezüglich Brasiliens, sondern die ganze kaffeebauende und kaffeeverbrauchende Erde umfassend; führt dann die Nutzanwendungen auf, welche der Forscher aus seinen Studien in Südamerika für Niederländisch-Indien gezogen hat, und schließt mit einer Reihe von Reduktionstafeln für Maße und Gewichte verschiedener Länder auf diejenigen Brasiliens berechnet. Dem Kaffeepflanzer, dem Großhändler und Importeur, und allen denjenigen, welche sich für die Hauptkaffeekammer der Welt interessieren, ist dieses in seiner Art unsers Wissens einzig dastehende Werk dringend zu empfehlen. H. Sx.

Redaktionelle Korrespondenz.

Aus Neuseeland.

Dunedin, 18. Juli 1885.

Im Anschluß an meinen Bericht vom 18. Dezember v. J.*) nehme ich heute Veranlassung, Ihnen einige Mitteilungen über die kommerziellen Verhältnisse unsrer Kolonie zu machen, soweit die für Deutschland interessanten Exportartikel in Betracht kommen. Wie von jedem jungen Lande naturgemäß vorauszusetzen, bestehen unsre Exportgüter vorherrschend aus Rohprodukten und zwar kommt in erster Linie Wolle. Mit Beginn des Frühjahres, d. i. im Monat Oktober, werden auf den großen Stationen alle erforderlichen Vorbereitungen zur Schafschur getroffen und bedeutende Einkäufe von allen Arten Lebensmitteln gemacht, um die während der Schurzeit beschäftigten Arbeiter mit allem Nötigen zu versorgen. Es nimmt dies eine ziemliche Zeit in Anspruch, da auf manchen unsrer großen Grasländereien zwischen 50 und 200 000 Schafe weiden, deren Schur Hunderte von Arbeitern für mehrere Wochen vollauf beschäftigt. Ein geschickter Scherer kann nämlich im Durchschnitt ca. 85 Schafe per Tag ihrer Wolle entblößen und macht recht hübschen Tagelohn, da er für 100 Schafe von 15 bis 20 ℳ Lohn erhält. Auf enormen Lastwagen mit 15 bis 20 Pferden oder Ochsen bespannt, werden nach der Schur die meistens schon von den Runholders sortierten Ballen zur nächsten Bahnstation geschafft, um dann von dort direkt nach dem Hafenplatze der betreffenden Provinz zur Verladung zu rollen. Die Ausfuhr von Wolle betrug im letzten Jahre 3 215 329 £ an Wert.

Das zweitwichtigste Ausfuhrprodukt ist Getreide, und zwar namentlich Weizen, der am erfolgreichsten auf der Mittelinsel zwischen Christchurch und Invercargill gebaut wird. Die Ausdehnung der Weizenfelder hier ist für einen Fremden von ganz ungewöhnlicher Überraschung und will ich als Beispiel anführen, daß der Reisende auf einer Eisenbahnfahrt zwischen den obgenannten Hafenplätzen, einer Entfernung von ca. 300 Meilen, kaum einen Flecken Erde von nennenswertem Umfang entdeckt, der ihm zur Reisezeit im Januar nicht wie ein wogendes goldenes Meer entgegenlacht — ein Meer von so enormer Ausdehnung, daß Häuser, Ansiedelungen und Baumgruppen gänzlich darin zu verschwinden scheinen. Im Januar trifft der Reisende überall in dieser Gegend kleine Trupps von Arbeitern an, welche im Norden beginnend ihren Weg buchstäblich bis an die südliche Ozeangrenze hinunter mähen und von Station zu Station wandern. Die bedeutende Ausdehnung der Kornfelder bedingt den allgemeinen Gebrauch von Mähmaschinen, und wird das Getreide dann von diesen Arbeitern gebunden und in Garben zusammengestellt, um dann per Lastwagen den Dreschmaschinen zugeführt zu werden.

*) Siehe Deutsche Kolonialzeitung 1885, 6. Heft S. 178.

Google

welche in passenden Entfernungen aufgestellt sind. Alle diese Arbeiten geschehen im freien Felde und werden dann die vollen Säcke in gleicher Weise wie die Wolle den Verschiffungsplätzen zugeführt. Das Durchschnittsergebnis für Weizen ist ca. 28 Bushel per Acre über die ganze Mittelinsel. Der Export im letzten Jahre betrug 422 331 £ an Wert.

Von Bedeutung ist noch immer der Export von Gold, obgleich dieses edle Metall jetzt in wesentlich geringeren Quantitäten gefunden wird als in den Jahren des Goldfiebers, denen Neuseeland seine Existenz verdankt. Die Zeiten, wo mit Goldgraben in kurzer Zeit Vermögen erworben wurden, sind wohl für uns vorbei, aber trotzdem beschäftigt dieser nun zur systematischen Industrie herausgearbeitete Erwerbszweig noch mehrere tausend Arbeiter bei guten Löhnen, ungefähr 20 ℳ pro Tag. Alle 14 Tage trifft hier in Dunedin die von den Otago-Goldfeldern kommende Goldeskorte ein, von starker Polizeibedeckung gegen etwa lüsterne Strolche geschützt. Der Wert dieser Sendungen beträgt im Durchschnitt 20 000 £ oder 400 000 ℳ per Eskorte, und da Goldfelder, wenn auch im kleineren Maßstabe über den ganzen Süden der Kolonie zerstreut sind, so erklärt sich die Thatsache, daß noch immer eine jährliche Goldausfuhr von 2 bis 3 Millionen Mark erreicht wird. Goldgraben ist jetzt hauptsächlich in den Händen von Kompanien, da das Metall in größeren Mengen meistens in den Felsen gefunden wird, und die Errichtung geeigneter Maschinen und Waschapparate naturgemäß eine größere Kapitalsanlage erforderlich macht, als ein einzelner Kapitalist zur Verfügung stellen könnte. Das Nachwaschen der Überreste verlassener Goldfelder wird jedoch von Chinesen mit großer Zähigkeit durchgeführt, und suchen circa 70 Meilen von Dunedin eine ganze Anzahl dieser bezopften Söhne des Himmlischen Reiches seit mehreren Jahren ihren Lebensunterhalt darin zu finden, was ihnen bei ihren geringen Bedürfnissen anscheinend ganz gut gelingt. Die Gesamtausfuhr von Gold seit 1857 beträgt 39 250 219 £ — oder ca. 780¼ Millionen Mark.

Ein weiterer Exportartikel ist Kauri Gum, ein Produkt, welches nur auf der Nordinsel von Neuseeland gefunden wird. Das Gum ist eine Art Harz, welches aus jetzt unterirdischen Bäumen herausgetreten und durch den Einfluß der es umgebenden Erde völlig erhärtet ist. Die feineren Qualitäten werden vielfach zum Ersatz von Bernstein als Pfeifenspitzen ꝛc. verwandt, während die geringeren Sorten für die Lackfabrikation sehr beliebt sind. Ziemlich bedeutende Quantitäten werden jährlich nach Neuyork, San Francisco, London und auch nach Hamburg verschifft, und gibt das Ausgraben einer ansehnlichen Anzahl Ansiedler und Maoris (Eingeborene) lohnende Beschäftigung. Das Verfahren, den Gummi zu finden, ist äußerst einfach. Der Digger stößt einen langen eisernen Speer in den Boden und kann durch das Gefühl des Widerstandes und durch den Ton, den der Speer beim Zerdrücken des Gummis hervorbringt, sofort beurteilen, ob eine Quantität vorhanden ist, die der Mühe lohnt, mit Schaufel und Picke den Schatz auszugraben. Es gehört freilich ein geübtes Auge und Ohr dazu, die ergiebigen Plätze herauszufinden, aber besonders die Maoris leisten in verschärften Sinnen wirklich außergewöhnliches. Das ausgegrabene Produkt wird dann nach dem nächsten Store verkauft und sortiert zum Hafenplatze versandt. Die Ausfuhr betrug i. J. 1884: 325 282 £ an Wert.

Das bedeutendste Naturprodukt unsrer Kolonie ist aber Holz und zwar in ungeheuren Quantitäten. Den letzten statistischen Aufstellungen gemäß umfassen die Wälder Neuseelands ein Areal von ca. 20 Millionen Acres. Obgleich die durchgehends gute natürliche Bewässerung das Nachwachsen der Bäume begünstigt, wird noch immer ein großes Quantum jährlich verwüstet und bedeutender Schaden durch die unverzeihliche Mode des Abbrennens angerichtet. Die prächtigsten Hölzer werden zur Feuerung verwandt und ein aufmerksamer Beobachter kann täglich sehen, wie wirklich hervorragend schön gezeichnete Hölzer zu den gewöhnlichsten Bauzwecken benutzt werden, welche zweifelsohne ausgezeichnete Möbel abgeben würden. Häufig habe ich mich gewundert, daß sich die Neuseeländer Holzgattungen noch keinen Eingang in Deutschland und Österreich gebahnt haben, und können daran wohl die weite Entfernung und Intriguen amerikanischer Holzhändler allein schuld sein. Speziell für Möbel- und Pianofortetischlereien muß die endlose Auswahl vom eisenharten Kauri bis zum seidenfaserigen Satinwood von großer Bedeutung sein, welches letzteres meiner Ansicht nach einen ausgezeichneten Ersatz für Ebenholz bietet. Ein großer Vorteil aller Neuseeländer Hölzer ist der, daß dieselben sehr mannigfaltig gezeichnet und beinahe gänzlich astfrei sind, was doch in Deutschland so schwer zu erlangen ist. Ein Beweis, daß sich der Möbelfabrikation ein neues Feld eröffnen ließe, ist, daß verschiedene Tischlereien, die hier kürzlich begründet wurden und ausschließlich Neuseeländer Hölzer verarbeiten, ausgezeichnet gute Dividenden zahlen, und selbst von Melbourne und Sydney bedeutende Aufträge erhielten, sodaß jetzt das dorthin importierte englische Fabrikat schon teilweise verdrängt wird. Es ist kaum nötig zu erwähnen, daß sich die hiesigen Hölzer ihrer guten Eigenschaften halber zu Bauzwecken großer Beliebtheit erfreuen, und die Folge ist stetige Ausdehnung der Verschiffungen nach den Nachbarkolonien. Die Holzausfuhr erlangte i. J. 1884 einen Wert von 128 990 £.

Ferner verdient Erwähnung als Exportartikel Flachs und zwar haben hiervon die ersten Verschiffungen schon i. J. 1809 stattgefunden. Der Flachs erreicht hier eine Höhe von 3 bis 18 Fuß und eine Breite von ½ bis 6 Inches. In betreff der Widerstandsfähigkeit steht derselbe in erster Linie, mit Ausnahme von Seide, wie aus sehr interessanten Versuchen des Colonial Institute hervorgeht. Nach denselben verhält sich die Widerstandsfähigkeit der Fasern wie folgt:

Seide	34 Pfd.
Neuseeland-Flachs . .	23⁷/₁₀ „
Russischer Hanf . . .	16³/₄ „
Ordinärer Flachs . . .	11³/₄ „

Die Ausfuhr dieses Artikels von 1869 bis zum Jahre 1882 inklusive betrug 32 500 tons im Gesamtwerte von ca. 1 750 000 £ oder 35 Millionen Mark. Im Jahre 1884 Ausfuhr im Werte von 20 708 £.

Cocksfoot, Knaulgrassamen, hat sich in den letzten Jahren einen Markt in Deutschland erworben, der freilich bislang noch limitiert ist, doch hofft man allgemein, daß sich auch hierfür nach und nach ein größeres Feld eröffnen lassen wird.

Von mineralischen Produkten verdient Erwähnung Mangan, welches seit den ersten Ansiedelungen hier gefunden wurde; durch die spärliche Bevölkerung und lohnendere landwirtschaftliche Beschäf-

tigungen aber ist diesem Artikel bislang nur recht spärliche Aufmerksamkeit zugewandt worden. Erst ganz neuerdings, nachdem von chemischen Autoritäten festgestellt wurde, daß das Mangan ein Gehalt von 80 Prozent Metall hat und besonders so hart ist, daß sich sogar Glas damit ritzen läßt, findet dieses Produkt ein etwas größeres Interesse.

Einer der originellsten Exportartikel ist Rabbitskins, wilde Kaninchenfelle. Dem Kaninchen wird auf sehr mannigfaltige Weise nachgestellt; durch Gift, Pulver und Schrot, Hunde, Fallen ꝛc. ꝛc. werden Tausende täglich getötet, und trotz dieses erbitterten Vertilgungskrieges, welchem nach oberflächlichen Annahmen ca. 10 000 pro Tag oder 3½ Millionen pro Jahr zum Opfer fallen, zeigt sich noch immer keine fühlbare Abnahme in den Quantitäten. Die weiten Strecken unbewohnten Landes im Innern begünstigen die Fortpflanzung dieses Tieres sehr und es ist überhaupt noch eine offene Frage, solange unsre Einwohnerzahl nicht sehr viel größer wird, ob das Vorhandensein des wilden Kaninchens ein Fluch oder ein Segen zu nennen ist. Zweifelsohne verwüstet es Tausende von Acres Weizen und Gras, aber auf der andern Seite finden wieder Tausende von Menschen eine bescheidene Existenz durch den Verkauf der Kaninchenfelle. Dieselben werden meistens von englischen und deutschen Haarschneidereien gekauft und zu einem ganz ausgezeichneten Filz verarbeitet. Die Verschiffungen geschehen fast ausschließlich nach London, wo monatliche Auktionen stattfinden, auf welchen die deutschen Konsumenten ihre Fellbedürfnisse decken. Weshalb es so ist, kann ich nur aus dem Mangel an Unternehmungslust unsrer Landsleute erklären, denn es unterliegt gar keinem Zweifel, daß bei den guten Dampferverbindungen, welche jetzt zwischen Neuseeland, London und Hamburg existieren, bei Umgehung des Londoner Zwischenhandels, durch feste Limite für Kaninchenfelle nach hier eine Ersparnis von 10 bis 15 Prozent erlangt werden könnte. Deutsche Konsumenten halten am altgewohnten Weg, weil sie glauben in London eine größere Auswahl zu finden, aber selbst dieses zugestanden, ist dieser Vorteil doch nach den ersten Aufträgen hier sehr leicht ebenfalls zu erlangen, denn nach denselben kann der Konsument in Deutschland seinem hiesigen Einkäufer an der Hand gemachter Sendungen detaillierte Instruktionen erteilen, was verwendbar und was weniger passend ist. Meiner Ansicht nach ist die Verbindung deutscher Konsumenten direkt mit dem Produktionsplatze von ganz bedeutender Wichtigkeit, und eine Ersparnis von 15 Prozent auf das Rohmaterial ein Item, welches Beachtung verdient. Es stehen den englischen Importeuren ja auch keine weiteren Mittel zu Gebote, und was Engländer machen können, können die Deutschen ebenso gut erreichen. Die Ausfuhr von Kaninchenfellen betrug i. J. 1884 einen Wert von 108 640 £. In den Fellen unterscheidet man 3 Hauptklassen: Winter Doe Skins als beste, Winter Buck Skins als mittel-, und Latterflayed als geringste Sorte. Die grauen Winterfelle sind die am meisten beliebten, und werden namentlich von deutschen Konsumenten gekauft. Seit dem letzten Jahre sind die Preise in London so bedeutend gewichen, daß sich die Rabitter genötigt sehen, hier irgendwie loszuschlagen, um nur das nötige Bargeld zum Lebensunterhalt zu finden; es bietet sich gegenwärtig daher eine ausgezeichnete Gelegenheit zu Einkäufen.

Zum Schluß will ich noch zwei vegetabilische Exportmittel anführen, nämlich Jungus, eine Art Pilz, der an den Bäumen wächst und in ziemlich bedeutenden Quantitäten nach China und Kalifornien verschifft wird, wo er meistens von der chinesischen Bevölkerung zu Suppen und als Gemüse verwandt, gegessen wird, und Janckaha Bark, ein sehr schnell wirkendes Färbemittel, welches in limitierten Quantitäten nach den Vereinigten Staaten von Nordamerika exportiert wird. Diese Baumrinde enthält nach den Analysen des Government-chemist 28,66 Prozent Gerbstoff und ist besonders zum Färben in gelb, rosa und ähnlichen Schattierungen sehr geschätzt.

Mögen meine Berichte zur Aufklärung und richtigen Beurteilung der Ressourcen und Verhältnisse unsrer Kolonie ein wenig beitragen.

Julius Sandtmann.

Vom Kongo.

Boma, 15. Juli 1885.

Gestern verkündeten Proklamationen des Gouverneurs den: „Etat Indépendant du Congo“. Alle Faktoreien bekamen solche offizielle Mitteilungen zugeschickt, mit den verschiedensten Bestimmungen z. B. der Festsetzung einer Strafe von 25 000 Franken für den Verkauf von Hinterladern an die Neger und Zusicherung einer Denunziationsprämie von 20 Ballen Stoff. Eine sehr weise Maßregel, besonders auf die Portugiesen gemünzt.

Der Gouverneur, mit dem ganzen höheren Personal, wird von Vivi hier erwartet; auf dem Sanatorium, als dem größten und schönsten Hause, soll ein großes Diner stattfinden, zu dem alle Weißen von Boma geladen werden, um die Konstitution des Staates zu feiern, zugleich erscheinen hier die Könige und Fürsten des Landes ringsum, um ein großes Palaver mit dem neuen Bula matari (der Name Stanley's auf seinen Nachfolger, den Gouverneur übertragen) abzuhalten und seine Befehle zu hören.

Am Sonntag war ich mal wieder bei den Patribus. Es ist wirklich imponierend, wie in der kleinen Holzkirche die schwarzen Christen in Reihe und Glied, ein sonntägliches reines Tuch um die Lenden geschlagen, sonst nackt, auf dem Boden knieen und in ihrer Sprache kirchliche Lieder singen, von einem Pater auf dem Harmonium begleitet. Die Schwarzen der Mission sind trefflich dressiert und zeichnen sich vorteilhaft vor den übrigen aus, sowohl durch Reinlichkeit, wie durch Dienstwilligkeit und Fleiß. Der Berg, wo die Mission steht, ist in einen blühenden Garten verwandelt worden, mit Obst und Gemüse reich versehen. Ein Besuch der Mission macht alle Verleumdungen, z. B. die neuesten des „Moniteur du Congo“ in Brüssel, zu schanden. Dieses Schmähblatt wird vielleicht auch in Ihre Hände kommen, geleitet wird es von Männern, die von der Assoziation als unbrauchbar wieder nach Europa geschickt sind und jetzt aus Skandalsucht den Kongo schlecht zu machen suchen, indem es einige Körnchen Wahrheit mit vielen Übertreibungen und Entstellungen auftischt. — Ein Riesenbraten, wie er in Europa wohl kaum einen Tisch je geziert hat, erfreute uns gestern; wir aßen nämlich Hippopotamus-Beefsteak und -Suppe und fahren heute fort, einen Sauerbraten davon zu verspeisen. Sonntag waren einige Herren vom holländischen Haus auf Flußpferdjagd gewesen und waren bald so glücklich ein großes Tier zu erlegen. Gestern kam es, von mehreren Kanoes geschleppt an und sobald ich das hundertstimmige Geschrei der Neger, die sich wie die Kinder freuen und den glücklichen Schützen als

Digitized by Google

Helden verehren, hörte, ritt ich herunter und kam gerade an, als der riesige Kadaver mittelst des Kranes aus dem Fluß gewunden wurde. Das Tier war ausgewachsen, durch einen Schuß ins Auge getötet. Ganz Boma lebte gestern von Nilpferdfleisch. Der Geschmack gleicht dem des Ochsenfleisches, also ein seltener Bissen am Kongo, denn die Gegend ist äußerst arm an größerem Vieh. Hippopotamus ersetzt es ausgezeichnet und die Jagd im Kongo ist wenig gefährlich. Unangenehmer ist es, den ungeschlachten Bestien in seichtem Wasser zu begegnen. Vor einigen Tagen wurde noch ein Boot vom französischen Hause, als es den kleinen Krokodilriver, der am Fuße unsres Berges fließt, hinauffuhr, angefallen und wäre beinahe von den Untieren, die sich unter dem Boote im Wasser aufrichteten, umgeworfen. Einige Minuten von hier landeinwärts ist nämlich eine Zweigfaktorei jenes Hauses in einem elenden Tschimbek eingerichtet und einsam mit einigen Negern haust dort ein junger Franzose. Meistens hat er nichts zu essen und ist dann stets unser Gast. Aus Dankbarkeit schwärmt er für ein Bündnis Frankreichs mit Deutschland. Unser Speisevorrat an Konserven, Zunge, Corned Beef u. s. w., ist recht groß. Mit frischem Fleisch ist es ab und zu knapp, und zwar nähren wir uns besonders von Ziegen und Hühnern. Gemüse, aus Europa eingeführt, fängt an in unserm Garten zu wachsen, besonders Salat und Bohnen; Kartoffeln kommen aus Madeira. Früchte verschiedener Art sind ebenfalls gepflanzt, aber alles, wie das Haus selbst, erst im vorigen Jahre, also ist noch kein Überfluß. Die Neger bringen manchmal Früchte, die sie wildwachsend finden z. B. Apfelsinen, Bananen u. s. w.; sie haben aber nicht viel, weil sie zu faul sind, wirklich Obst zu ziehen. — — i —

Vivi, 28. Juli 1885.

Schon wieder bin ich einige Meilen weiter ins Innere vorgerückt und habe Boma mit der Residenz des Freien Kongostaates vertauscht, ein Wechsel, als wenn man von einem friedlichen Landsitz in eine kleine aber lebhafte Garnisonsstadt versetzt wird. Dort lebte ich in beschaulicher Gemütlichkeit und wenig Arbeit und der größte Lärm, der die Ruhe störte, war ab und zu nächtlicherweise das Schreien unverschämter Schakale; hier herrscht reges Leben, Gewimmel von Menschen und Tieren, und mit den Signalen unsrer Haussatruppen stehen wir auf und legen uns nieder. Aber auch in Vivi befinde ich mich recht wohl.

Das einzige Ereignis, daß den Frieden Bomas störte, war der Schiffbruch unsrer schönen „Ville d'Anvers" auf einem Felsen zwischen Boma und Punta da Lenha. Am 19. nachmittags sahen wir das Boot von unsrer luftigen Veranda aus auf dem Strom in einer Entfernung von einigen Meilen herankommen, unsre Neger hatten bereits die Flaggen aufgezogen und wir freuten uns auf Nachrichten, die vielleicht mit der deutschen Post von Banana für uns kämen, als das Schiff sich nicht mehr von der Stelle zu bewegen schien und bald weniger deutlich wurde, wie wir glaubten, durch irgend eine Wendung. Die rasch eintretende Dunkelheit verhinderte uns, mehr zu sehen, und mit den Nachrichten und Gästen war es nichts. Da es aber oft vorkommt, daß Dampfer auf den Sand geraten, weil das Fahrwasser stets wechselt, ohne daß weiter Schaden entsteht als kurzer Aufenthalt, vermutete keiner etwas Arges. Nachts aber klopften die Neger an unsre Thüren, meldeten, daß Besuch käme, und der Administrateur-Général und noch ein Herr kamen totmüde an und brachten die Kunde, daß sie knapp dem Tode entgangen waren, da die „Ville d'Anvers" auf eine mitten im Fahrwasser aufragende Felsennadel gelaufen und bald darauf gesunken war. Nur ein kleines Boot war da, um in dem reißenden Strom die Passagiere und Mannschaft zu retten, doch war es wider Erwarten gelungen, zu wiederholten Malen zwischen Ufer und Schiff hin- und herfahrend fast alle zu retten; die Neger am Ufer waren recht widerspenstig und halfen erst als es allerhöchste Zeit war, sodaß das schöne Schiff mit dem Kapitän und 3 Negern sank, von denen der erstere jedoch schwimmend vom Strom ans Land getragen wurde. Die drei Schwarzen waren die einzigen von etwa 60 Personen, die umkamen.

Zwischen Boma und Vivi gleicht der Kongo etwas unserm Rhein, sein Bett wird enger, die Berge höher, doch nur einzelne sind dicht bewaldet, die meisten sind mit dem unvermeidlichen Gras bedeckt, und Reben und Burgen fehlen. Wir passierten Nokki, wo eine Uferstrecke von der deutschen Expedition angekauft, aber noch nicht in Angriff genommen ist, fuhren durch den wildromantischen Teufelskessel, eine scharfe, von steilabstürzenden Schieferwänden umgebene Biegung des Flusses, dann an der Baptistenmission vorbei nach Kálakála. Weiter fährt der „Heron" seines Tiefganges und der vielen Klippen wegen nicht, wir wurden deswegen, nach einer Rast in der Faktorei von Hatton & Cookson, von einem kleinen Dampfer, der „Espérance" abgeholt und dampften, Vivis weiße Häuser hoch oben auf einem Berge bereits deutlich erkennend, vorsichtig durch Strudel und Felsen bis Vivi-Beach, dem Hafen Vivis. Maultiere und Esel standen dort schon bereit, das Gepäck blieb zunächst noch unten, nur die persönlichen Diener gingen mit uns, darunter mein junger Schwarzer Bis, der Blechköfferchen und Papagei auf dem Kopfe trug. Der Ritt herauf dauert etwa zwanzig Minuten, man steigt steil hinan bis Alt-Vivi, dem von Stanley angelegten Posten, welcher jetzt als Lagerhaus dient und von Haussas, die vor jedem Weißen stramm präsentieren, bewacht wird. Dann kommt eine Schlucht, die sich unter Leitung des deutschen Agronomen, i. e. studierten Gärtners, allmählich zum Garten der Station entwickelt, und endlich nach kurzem zweiten Anstieg war die Hochfläche Vivis erreicht, welche sich etwa 400 Fuß über dem Kongo erhebt und trotz des kurzen Bestehens schon eine stattliche Anzahl von Gebäuden trägt. Im hübschen Speisesaal eines der Wohnhäuser, wo wir zu Abend speisten, merkte man nichts von den vielbesprochenen Widerwärtigkeiten Afrikas, es herrscht ein gewisser Komfort in jeder Beziehung, und ich bekam gleich den Eindruck, es sehr wohl hier aushalten zu können. So ist es auch; hier oben kann man sich in dieser kühlen Jahreszeit (diese Nacht war es 16 Grad Celsius!) bei tüchtiger Arbeit und guter Kost eben so wohl fühlen wie in Europa.

Punkt halb sechs in der Frühe schmettert der Trompeter sein erstes Signal, mein Papagei erwacht davon gerade so wie ich, und er klettert von seiner Stange zum Bett, um mich zu begrüßen und Wärme zu spenden, Bis tritt ein und bringt Kaffee und gießt Wasser ins Bad. Draußen sammeln sich die Schwarzen, fünfhundert etwa an der Zahl, zum Appell. Wenn der Appell beendet ist,

sind alle Weißen auf der Bildfläche erschienen, jeder geht an seine Arbeit.

Die Neger sind jetzt viel krank, denn sie erkälten sich in den kühlen Nächten; Lungenentzündung u. s. w. räumt tüchtig auf. Unter den Weißen sind dagegen jetzt nur wenige Kranke. In der warmen Zeit wird das Verhältnis wohl umgekehrt sein.

Bei fabelhaftem Appetit mundet es immer ausgezeichnet, die Unterhaltung wird fast täglich durch ankommende Fremde mit neuem Stoff versorgt und trotzdem Ziege und Schaf, aber immer nur eins von beiden, das einzige Fleischgericht bildet, weiß der Koch aus Madeira doch mehrere verschiedene Gänge daraus zu machen, begleitet von Gemüse und Früchten. Hühner gibt es selten, sie sind für die Kranken. Nach dem II. Frühstück folgt allgemeine Siesta, bis um drei die Glocke Weiße und Schwarze wieder zur Arbeit ruft. Das Tagewerk endet um sechs, halb sieben findet die Hauptmahlzeit statt, nach derselben kneipt man frische Luft auf der Veranda, die jedes der fünf Europäergebäude umgibt, und dazu, wenn man es hat, Bier. Leider hat der Kongo jetzt unsern Biervorrat mit der „Ville d'Anvers" verschlungen und die zahlreichen deutschen Kehlen lechzen vergebens nach dem heimatlichen Tropfen. Wenn nicht ein Spiel im Salon oder besondere Gelegenheit zum Feiern uns länger wachhält, ist um zehn alles in tiefster Ruhe, nur der Posten wandelt auf dem Hauptplatz schweigend auf und ab.

Vivi, 3. August.

Aus dem Innern kommen fast täglich Karawanen, die sich von weitem durch vielstimmiges jauchzendes Geschrei ankündigen, bald sind es nur Neger, die ihre Fracht, z. B. Elefantenzähne, auf dem Kopfe tragen, oft auch sind Europäer dabei, die von den Stationen des Innern kommen. So gut es mir hier gefällt, hoffe ich doch nach einigen Wochen weiterrücken zu können, denn ich will mehr vom Kongoland sehen, als die untere Strecke seines Stromes. Alle unsre Gäste, die wir mit der Post bekommen haben, Angestellte des Staates und Missionare, gehen höher hinauf bis zum Äquator oder den Stanleyfällen.

Wenn man jetzt über unseren Platz wandelt, bekommt man große Lust, ins Innere zu ziehen. Zahlreiche Zelte mit flatternden Fähnchen sind aufgestellt, die Neger schleppen zahllose Kisten und Kasten herbei, Waffen werden geputzt und probiert und in jedem Zelt richtet sich der Besitzer probeweise häuslich ein, denn bald geht wieder eine Expedition hoch hinauf ins Land. Dort ist es allerdings mit den Bequemlichkeiten aus, keine Kisten Bier vom Woermann-Dampfer bringen so weit vor, sondern wenn man im Schweiße des Angesichts bergauf bergab gepilgert ist, gibt's höchstens portugiesischen Rotwein mäßiger Qualität. Doch ich hoffe in einigen Wochen trotzdem aufzubrechen, zunächst bis zum Pool, wenn möglich, weiter. Alle die Gefahren der Wildnis, von denen man in Europa redet und schreibt, bestehen entweder gar nicht oder sind lächerlich übertrieben. Die Neger am Kongo sind das feigste Gesindel, das die Sonne bescheint, alle Tiere der Wälder, Steppen und Ströme fliehen vor dem Menschen, vom Elefanten und Flußpferd bis zur kleinsten Tarantel oder Schlange, nur die Mostitos und Sandflöhe sind unangenehm. Letztere kriechen unter die Nägel der Zehen, in die Haut an den Füßen und legen dort ihre Eier, wodurch eine Blase entsteht, die Tier und Eier enthält und sich leicht entzündet. Ich habe mit ihnen schon Bekanntschaft gemacht. es ist aber bei richtiger Behandlung auch nichts Gefährliches oder Schlimmes.

Vivi, 14. August, abends.

Rings um die Station steht die ganze Gegend in Flammen. Das dürre Gras wird von den Negern angezündet und brennt lichterloh. Es ist ein wunderbarer Anblick, wie weite Flächen mit flackerndem Feuer bedeckt sind, glühende Zungen die Berge hinankriechen und bis zum Gipfel alles Gestrüpp wegzehren und eine dicke, rot erleuchtete Wolkenmasse, aus dem Rauch sich bildend, über die Erde hängt. Gefährlich ist es nicht, denn das Feuer kann leicht aufgehalten werden und die Neger, die wohl wissen, daß weder ihre Wohnungen bedroht, noch daß ihre Ölpalmen, die das Feuer, ohne zu brennen, vorbeiziehen lassen, Schaden nehmen, freuen sich wie die Kinder beim Osterfeuer. In wenigen Tagen wird das Land schwarz aussehen.

— i —

Aus Australien.

Murtoa, Kolonie Viktoria, 24. Juli 1885.

Meine vorigen Mitteilungen über Viktoria und speziell den Wimmera-Distrikt*) waren zumeist allgemeiner Natur. Diesmal möchte ich Eingehendes Viktorias mitteilen. Der ausgedehnte Distrikt von 100 Meilen in die Länge und ebensovielen in die Breite, dem der einzige Fluß, welcher denselben durchfließt, seinen Namen gegeben, hat sehr fruchtbaren Boden, welcher besonders für Weizenbau sich eignet, ist aber sehr wasserarm. Quellen, die bis an die Oberfläche treiben, gibt es keine (wie auch überhaupt in der ganzen Kolonie sehr wenige) und auch beim Sinken wird selten gutes Wasser gefunden. Alles Wasser für den Hausgebrauch muß deshalb in ausgemauerten Zisternen (tanks) von den meist mit Eisen gedeckten Dächern gesammelt werden während das für das Vieh von der Oberfläche der Erde in Dämme gesammelt wird, deren einer oder zwei in jedem eingefenzten Stück Land (paddock) an Plätzen, wo guter Fang ist, angelegt sind und wo das frei im paddock laufende Vieh zu jeder Zeit Zutritt hat. Würde nun jedes Jahr reichlich Regen fallen, so könnte auf diese Weise Vorrat genug gesammelt werden. Es ist aber sehr gewöhnlich, daß nicht soviel Regen fällt, um die tanks und Dämme zu füllen und dann entsteht große Not und der ganze Distrikt ist von dem einzigen Fluß Wimmera für seinen Wasserbedarf abhängig, der die meiste Zeit des Jahres gar nicht fließt, in dessen Bett aber an manchen Stellen große Löcher sich befinden, deren Vorrat meist während des trockenen Sommers aushält. Für diejenigen, die nur einige Meilen von diesen Plätzen entfernt sind, geht das ja nun; wer aber weit entfernt wohnt, hat es sehr beschwerlich. Ich kenne, um Beispiele anzuführen, Leute, die das Wasser für Menschen und Vieh 20 Meilen weit zu holen hatten und die 4 Tage von den 6 Arbeitstagen mit Wasserfahren zubringen mußten und das für Monate lang. Solche Fälle kommen jetzt freilich kaum mehr vor, da während der letzten 2 Jahre viel zur Wasserversorgung in diesem Distrikt durch Kanalisierung gethan wurde. Hierzu ist dieser Distrikt durch seine natürliche Lage besonders geeignet, indem derselbe

*) Siehe Deutsche Kolonialzeitung 1884, S. 431.

Digitized by Google

nicht nur überhaupt fast ganz flach ist, sondern auch von der Wimmera aus, die selbst landeinwärts fließt und im Innern sich verliert, abfällt. Zum Zweck dieser Kanalisierung hat die Regierung ein Gesetz eingebracht, demgemäß lokale Behörden gebildet werden können (water trusts), die nach einem von der Regierung entworfenen Plan die Arbeiten ausführen. Die Regierung borgt diesen Behörden das Geld zu geringen Zinsen, verpflichtet sie aber zur lokalen Aufbringung der Zinsen für das geborgte Kapital. Dagegen aber führt die Regierung die sogenannten headworks (d. h. diejenigen Arbeiten, die dazu dienen, das Wasser zu sammeln und dasselbe aufzustauen) ganz auf Staatskosten aus. Die Mitglieder der Lokalbehörden werden von den Bewohnern des Distrikts, den dieselben repräsentieren, gewählt. Obgleich diese Unternehmungen noch im Anfange sind, so sind doch schon mit den 190 000 £, die dafür verausgabt worden sind, große Resultate erzielt worden, sodaß Gegenden, die dieses Jahr, welches ein sehr wasserarmes ist, in große Not gekommen wären, genügend mit Wasser versorgt sind. Dessenungeachtet ist es nichts seltenes, daß Leute 3—6 Meilen nach Wasser zu fahren, resp. ihr Vieh zu treiben haben, wodurch letzteres sehr zu leiden hat, da überdies das Futter während der Sommermonate in den paddocks trocken und spärlich und Stallfütterung aus verschiedenen Gründen über die Wasserversorgung in diesem Teile nicht anwendbar ist. Wie es scheint, will die Regierung die Versorgung mit Wasser noch ernstlicher in die Hand nehmen. Sie hat zu dem Zweck am Anfang dieses Jahres eine Kommission nach Amerika und besonders Kalifornien geschickt, um die dortigen Anlagen zu besichtigen und daraus für die hiesigen Verhältnisse Nutzen zu ziehen. Es ist kaum zu bezweifeln, daß der Wimmera-Distrikt einmal noch reichlich mit Wasser versorgt werden wird, da allgemein angenommen wird, daß artesische Quellen, wenn auch in bedeutender Tiefe, gefunden werden können, für welche Annahme jedenfalls das spricht, daß das viele Wasser der Wimmera, die aus den Bergen an die Küste kommt und nach dem Innern fließt, dort völlig sich in der Erde verliert. Vorläufig wird aber die Hauptaufgabe darin bestehen, in dem gebirgigen Oberlauf des Flusses das Wasser von allen Seiten in große Becken zu sammeln, um auf diese Weise denselben während der Sommermonate fließend zu erhalten. Zur eigentlichen Bewässerung oder Berieselung wird indessen, außer in einzelnen Fällen, die Menge des Wassers nie ausreichen. Ausnahmsweise nasse Jahre ausgenommen, die aber nur etwa alle 10—15 Jahre wiederkehren, beträgt der Regenfall durchschnittlich nur zwischen 5 und 16 Zoll per Jahr und es ist gar nicht selten, daß während des ganzen Winters, welcher die Hauptregenzeit bildet, nicht soviel Regen fällt, daß das Wasser ordentlich zum Laufen kommt. Das Gesagte gilt nun zwar zunächst von dem nordwestlichen sogenannten Wimmera-Distrikt. Es sind aber gleichwohl auch noch andre Distrikte, hauptsächlich im Norden der Kolonie, die ein bedeutendes Areal repräsentieren und die nicht weniger der künstlichen Bewässerung bedürfen. Die Regierung geht deshalb mit dem Plan um, das Wasser des großen Flusses Murray, der von Osten nach Westen fließend die nördliche Grenze der Kolonie Viktoria und die südliche Grenze der Kolonie Neusüdwales bildet, in der Richtung von Nordost nach Südwest durch einen Kanal in die wasserarmen Teile der Kolonie zu leiten. Es ist kaum zu bezweifeln, daß etwas dieser Art geschehen muß und wird. Da fast alles Land der Kolonie Viktoria nun veräußert ist, so muß die Regierung irgendwie darauf bedacht sein, die Ergiebigkeit des Landes durch Bewässerung zu vermehren, was natürlich auch den Wert des Landes um vieles erhöhen würde, denn der Boden ist derart, daß, wenn die Möglichkeit der Bewässerung vorhanden wäre, derselbe an Ergiebigkeit in den verschiedensten Naturalien wenig zu wünschen übrig ließe.

Ich füge nun noch einige Worte des Premier bei, über die Absichten der Regierung in betreff des besprochenen Gegenstandes, die ich eben in seiner Budgetrede gelesen habe. Derselbe sagt: „Die Regierung betrachtet die Frage der Bewässerung in ihrem weitesten Aspekt. Sie möchte die Bewässerungsarbeiten ausdehnen über die ganze Oberfläche des Landes soweit es der Wasservorrat ermöglicht, sodaß wir sobald als möglich die Vorteile der Bewässerung ernten, welche wir alle als so überaus wichtig anerkennen." E. G. Hiller.

Nochmals die Etymologie von „Kamerun".

Im 18. Heft dieser Zeitschrift (S. 596) ist die Frage nach der ursprünglichen Bedeutung des Wortes Kamerun als eine „noch offene" bezeichnet worden. Das ist sie aber wohl nicht, obgleich sie jüngst durch irriges Vermuten, ja durch einen ganz widerwärtigen Druckfehler vertrübt worden ist. Dem zur Steuer diene das Nachfolgende.

Zweifellos ist zunächst folgender Lautübergang des Namens für den Fluß (richtiger den Mündungsbusen oder das Ästuarium) von Kamerun, der dann zum Landesnamen wurde: die portugiesischen Entdecker nannten ihn Rio dos camarões (gespr.: kamarôngsch), die Engländer machten daraus Camaroons oder Cameroons, was der englischen Aussprache gemäß deutsch umgeschrieben wurde zu Kameruns, bis wir uns seit der Verkündigung unsrer Schutzherrschaft daselbst erlaubten das Schluß-s abzuwerfen, also Kamerun zu schreiben und zu sprechen. Der Zoologe Buchholz, der erste Deutsche, der uns eine ansprechende Skizze von Kamerun (in seinem Schriftchen „Land und Leute in Westafrika", Berlin 1876) verfaßt hat, behauptet nun, der Name des Kamerunflusses stamme „von dem portugiesischen Wort Camarovus" (daselbst Seite 5), und genau dasselbe wird von Heinersdorff in seiner Bearbeitung von Buchholz' Reise in Westafrika (Leipzig 1880, Seite 84) wiederholt. Offenbar liegt jedoch dieser Angabe ohne Buchholz' Verschulden nur eine Verlesung seitens des Setzers zu Grunde, denn Camarovus ist gar kein portugiesisches Wort; jedenfalls hatte Buchholz geschrieben „Camaraons" (um den nasalierenden Klang von ões einigermaßen zu bezeichnen). Dazu stimmt vollkommen seine Begriffsdeutung des Wortes, das er unzweifelhaft richtig auf „Krabbe" (portugiesisch camarão, vom lateinischen cammarus) bezieht. Von der Masse buntfarbiger Krabben, welche den Schlammboden des Kamerungolfes zur Ebbezeit beleben, hat letzterer also seinen Namen Rio dos camarões d. h. Krabbenfluß erhalten, nicht von der Ähnlichkeit seiner Zackengestalt mit der einer Krabbe, wie noch neuerdings der verdienstvolle Dr. Warneck in seiner Missionszeitschrift behauptete; und niemals ist der Name Kámerun oder Kámarun, sondern stets mit dem Ton auf der letzten Silbe ausgesprochen worden. A. Kirchhoff.

Digitized by Google

Sprechsaal.

29) **A. M. in Neustadt a. H. — Dr. H. von Ihering's** Briefadresse ist **Rio Grande**, pr. Snrs. Holzweißig & Cie., Prov. Rio Grande do Sul, Brasil.; eine Adressierung nach São Lourenco, wo sein Wohnsitz, bringt Verspätung und Unregelmäßigkeit des Empfangs mit sich.

30) **G. Ch. in Amsterdam.** — Sie meinen jedenfalls die über ganz Deutschland verzweigte „Gesellschaft für Verbreitung von Volksbildung". Die vortrefflich geleitete und sehr erfolgreich wirkende Gesellschaft zählte Ende vorigen Jahres 3 269 Mitglieder, und zwar 2 620 persönliche und 649 körperschaftliche. Durch letztere kann man annehmen, daß, abgesehen von den persönlichen Mitgliedern, durch ihre Vereine mehr als 300 000 Personen der Gesellschaft mittelbar angehören. Die Zentralstelle ist in Berlin. Generalsekretär ist z. Z. Dr. P. Wislicenus, welcher auch das Organ der Gesellschaft: „Der Bildungs-Verein" redigiert. Diese volkstümliche, zweimal monatlich erscheinende Zeitschrift bietet recht gediegene belehrende Artikel über alle Fragen des Tages, die sich durch Objektivität auszeichnen. Den Jahresbericht über die Vereinsthätigkeit des vorigen Jahres können Sie von dem Büreau der Gesellschaft, Berlin W., Derfflingerstr. 20a, gegen Einsendung von 50 ₰ in Briefmarken beziehen. — Wir möchten bei diesem Anlaß übrigens nicht verfehlen alle Handwerker- und Gewerbe-, Bauern-, Bürger-, Turn-, Gesang- und Lesevereine, sowie die Vorschußvereine und sonstigen nach Fortbildung strebenden Vereine aller Art um so mehr auf den Anschluß an die „Gesellschaft für Verbreitung von Volksbildung" aufmerksam zu machen, als sowohl der Jahresbeitrag als auch das Abonnement des Vereinsorgans sehr billig sind.

Büchertisch.

144) **Carl Bock,** Im Reiche des weißen Elephanten. Vierzehn Monate im Lande und am Hofe des Königs von Siam. Deutsche Ausgabe, besorgt durch Dr. F. M. Schröter. Mit einem Farbendruck, vielen Illustrationen im Text und einer Karte. Leipzig 1885, Ferdinand Hirt & Sohn. Broschiert 8 Mark, elegant gebunden 10 Mark.

145) **Paul B. Du Chaillu,** Im Lande der Mitternachts-Sonne. Frei übersetzt von A. Helms. Sommer und Winterreisen durch Norwegen und Schweden, Lappland und Nord-Finnland. Zweite Auflage, Kleine Ausgabe. Ein Auszug aus dem Hauptwerke, mit einem einleitenden Kapitel über das Reisen und die hauptsächlichsten Reiserouten in Schweden und Norwegen von Dr. Yngvar Nielsen in Christiania. Mit zahlreichen Holzschnitten im Text, einer Ansicht von Stockholm und einer ausführlichen Karte. Leipzig 1885, Ferdinand Hirt & Sohn. Broschiert 8 Mark, elegant gebunden 10 Mark.

146) **Lady Annie Brassey,** Eine Familienreise von 14 000 Meilen in den Tropen und durch die Regionen der Passate. Für das deutsche Publikum bearbeitet von A. Helms. Mit vielen Illustrationen, und 7 Buntkarten. Leipzig 1885, Ferdinand Hirt & Sohn. Broschiert 6,₆₀ Mark, in Prachtband 8½ Mark.

147) **Otto Stoll,** Zur Ethnographie der Republik Guatemala. Mit einer ethnographischen Karte von Guatemala. Zürich 1884, Orell, Füßli & Co.

148) **A. J. Wauters,** Le Congo au point de vue économique. Avec 3 cartes und 8 vignettes. Bruxelles 1885, Institut national de Géographie.

149) **August Totzke,** Deutschlands Kolonien und seine Kolonialpolitik. Mit 11 Karten-Skizzen. Minden i. W. 1885, S. C. C. Bruns Verlag. 4 Mark.

150) **Dr. H. Simonsfeld,** Bayerische Kolonialpläne im 17. Jahrhundert. München 1885, Cotta'sche Buchhandlung.

151) **Die Deutsche Kolonialpolitik.** Viertes Heft: Die Rechtsverhältnisse der Deutschen in Afrika und in der Südsee. Leipzig 1885, Renger'sche Buchhandlung.

152) **Dr. Theodor Cicalk,** Die Kolonien des Deutschen Reiches. Separatabdruck aus dem Jahresberichte der Wiener Handelsakademie pro 1885. Wien 1885, im Selbstverlag der Wiener Handelsakademie.

153) **Friedrich von Hellwald,** Amerika in Wort und Bild. Eine Schilderung der Vereinigten Staaten. Mit ca. 700 Illustrationen. Leipzig, Schmidt & Günther. Heft 46, 47, 48, 49, 50 à Mark 1.—.

154) **A. Grisebach,** Die Vegetation der Erde nach ihrer klimatischen Anordnung. Ein Abriß der vergleichenden Geographie der Pflanzen. Mit einer Übersichtskarte der Vegetationsgebiete. 2 Bände. Zweite, vermehrte und berichtigte Auflage. Leipzig 1884, Wilhelm Engelmann.

155) **Capt. W. R. Kennedy,** Sport, Travel and Adventure in Newfoundland and the West-Indies. With illustrations by the author. Edinburgh & London 1885, William Blackwood & Sons. 14 sh.

156) **Dr. Hermann Roskoschny,** Europas Kolonien. Das Kongogebiet und seine Nachbarländer. Nach den neusten Quellen geschildert. Lieferung 20, 21, 22, 23, 24, 25, 26, 27. Leipzig, Greßner & Schramm. 60 Pf. pro Lieferung.

157) **Paul Heichen,** Afrika, Handlexikon. Mit vielen Abbildungen und Karten. Lieferung 2—6. Leipzig 1885, Greßner & Schramm. Preis 50 Pf. pro Lieferung.

158) **Mitteilungen der Afrikanischen Gesellschaft in Deutschland.** Unter Mitwirkung des Vorstandes herausgegeben von Dr. W. Erman. Redaktion der Karten von Dr. R. Kiepert. Berlin 1885, Dietrich Reimer.

159) **Evangelischer Missionskalender 1886.** Basel. Missionsbuchhandlung.

160) **Zur See.** Herausgegeben vom Vize-Admiral z. D. von Henk und Marinemaler E. Riethe. Lieferung 1—3. Berlin 1885, A. Hofmann & Co.

161) **Mitteilungen der Deutschen Gesellschaft für Natur- und Völkerkunde in Ostasien.** 32. Heft. Yokohama, Buchdruckerei des Echo du Japon. Für Europa, Asher & Co., Berlin.

162) **Jahrbuch für Gesetzgebung, Verwaltung und Volkswirtschaft im Deutschen Reiche.** Neunter Jahrgang, 3. Heft. Leipzig 1885, Duncker & Humblot. Mark 6,₄₀.

163) **Lady Barker,** Ein Jahr aus dem Leben einer Hausfrau in Süd-Afrika. Aus dem Englischen von Auguste Scheibe. Wien 1878, A. Hartlebens Verlag.

164) **Dr. Carl Zehden,** Handelsgeographie auf Grundlage der neuesten Forschungen und Ergebnisse der Statistik. Fünfte umgearbeitete Auflage. Mit einer Weltverkehrskarte. Wien, Alfred Holder. Mark 6.—.

165) **Jules Leclercq,** Voyage au Mexique de New York à Vera Cruz par terre. Avec 36 gravures et 1 carte. Paris 1885, Hachette & Co.

166) **Dr. Wilhelm Radloff,** Aus Sibirien. Lose Blätter aus dem Tagebuche eines reisenden Linguisten. 2 Bände. Mit farbigem Titelblatt, Karte und 31 Illustrationstafeln. Leipzig 1884, L. O. Weigel.

167) **Carl Marquard Sauer,** Spanische Konversations-Grammatik. Durchgesehen von Wilh. Ad. Rohrich. Vierte gründlich durchgesehene und verbesserte Auflage. Heidelberg 1884, Julius Groos.

168) **G. C. Nordgien,** Kleine portugiesische Sprachlehre nach dem Plane der Sprachlehren von Dr. Emil Otto. Heidelberg 1883, Julius Groos.

169) **Cyril Ransome,** Our colonies and India: How we got them and why we keep them. London 1885, Cassell & Co.

170) **Francis Jameson Rowbotham,** a trip to prairie land, being a glance at the shady side of emigration. London 1885, Sampson Low, Marston, Searle & Rivington.

171) **Monatsblätter für öffentliche Missionsstunden.** Herausgegeben von Dr. Gundert. 47. Jahrgang. Vereinsbuchhandlung in Calw.

172) **Otto Fuchsberger.** Entscheidungen des Reichsoberhandels- und Reichsgerichts. Gießen 1885, Emil Roth.

173) **Josef Zaffauk Edler von Orion.** Die Erdrinde und ihre Formen. Wien 1885, A. Hartlebens Verlag.

174) **Carl von Koseritz, Dr. O. Dörffel und A. W. Sellin.** Ratschläge für Auswanderer nach Südbrasilien. Berlin 1885, Allgemeine Verlagsagentur.

175) **Tabellarische Uebersichten des Hamburgischen Handels im Jahre 1884.** Hamburg 1885, Handelsstatistisches Büreau.

176) **Karl Heinrich Schaible,** Geschichte der Deutschen in England von den ersten germanischen Ansiedlungen in Britannien bis zum Ende des 18. Jahrhunderts. Straßburg 1885, Karl J. Trübner. 9 Mark.

177) **A. von Schweiger-Lerchenfeld.** Afrika, der dunkle Erdteil im Lichte unserer Zeit. Lieferung 19—24. Wien, A. Hartlebens Verlag. 60 Pf. pro Lieferung.

178) **Léon de Rosny.** Le peuple siamois ou Thaï, avec 14 gravures. Paris 1885, Maisonneuve frères et Ch. Leclerc.

179) **Fr. von Bodelschwingh.** Die Ackerbaukolonie Wilhelmsdorf nach ihren bisherigen Erfahrungen. Dritte Auflage. Bielefeld, Schriftenniederlage der Anstalt Bethel.

180) **Richard Oberländer.** Das Weltlexikon. Ertheil-Auskunft in allen Fragen der Weltindustrie, des Welthandels und der Kolonisation. Unter besonderer Berücksichtigung der Waarenkunde, des Fabrik- und Industriewesens, sowie des Welthandels mit Bezug auf Produktion und Konsumtion. Heft 1. Berlin 1885, im Selbstverlage.

181) **Calwer Missionsblatt.** Redaktion Ph. W. Kopp. Vereinsbuchhandlung in Calw. 1,₂₀ Mark.

Redaktionsschluß dieses Heftes am 3. Oktober.

Verantwortlicher Redakteur **Richard Jesser, Steglitz** bei Berlin. Nachdruck, wenn nicht ausdrücklich untersagt, mit Quellenangabe gern gestattet. — Druck von Julius Sittenfeld, Berlin.

Deutscher Kolonialverein.

Der Vorstand der Abteilung Berlin hat sich in einer außerordentlichen Sitzung am 10. Oktober mit einem ihm vorliegenden Kolonisationsprojekt in der brasilischen Provinz Rio Grande do Sul beschäftigt und beschlossen, 4000 ℳ auszuwerfen zur näheren Untersuchung der in Betracht zu ziehenden Verhältnisse an Ort und Stelle. Mit diesem Auftrage wurden zwei hochachtbare, mit den Kolonisationsverhältnissen jener Provinz durch langjährige praktische Thätigkeit gründlich erfahrene, dort ansässige Männer betraut und hiervon telegraphisch in Kenntnis gesetzt. Der ins Auge gefaßte Landkomplex bietet nach den vorläufigen allgemeinen Erkundigungen in der Ergiebigkeit des Bodens, durch die Nähe eines Flusses, sowie leichte Herstellungsfähigkeit guter Fahrstraßen und die nicht allzu ferne Lage eines trefflichen Hafens in mehrfacher Hinsicht sehr günstige Vorbedingungen zu einer gedeihlichen Kolonie. Auch das milde, gesundheitsdienliche Klima der Provinz Rio Grande do Sul kommt dem Unternehmen, dort eine deutsche Ackerbaukolonie zu begründen, sehr zu statten. Wir begrüßen mit herzlicher Freude dieses zielbewußte, thatkräftige Vorgehen der Abteilung Berlin, das voraussichtlich die daran geknüpften Hoffnungen in hohem Grade erfüllen wird.

Auch in andrer Richtung hat der Vorstand der Abteilung Berlin in jener Sitzung seinen opferwilligen Eifer für die Bestrebungen unsers Vereins bethätigt, indem er dem Flegel-Fonds die Summe von 2000 ℳ aus seinen Mitteln überwies.

Mit Freude begrüßen wir als ein Zeugnis des Ansehens des Deutschen Kolonialvereins und des Vertrauens, welches seine auf die Kräftigung des Deutschtums in fernen Landen gerichteten Bestrebungen auch in Südamerika gefunden haben, den ihm in den letzten Monaten in Brasilien gewordenen Zuwachs an Mitgliedern, selbst unter brasilianischen hervorragenden Persönlichkeiten. So haben am 5. September sämtliche Mitglieder des Direktoriums der Sociedade de Immigração in São Paulo ihren Beitritt zu unserm Vereine erklärt und die Bildung eines Zweigvereins beschlossen. Es sind dies die Herren: General Graf de Magalhães, Vieira de Carvalho, Advokat und Universitätsprofessor, Dr. med. A. de Miranda Azevedo, Advokat Peixoto Gomide, Ingenieur F. T. de Miranda Azevedo, Advokat Carlos Garcia, Grundbesitzer Eleuterio Prada, F. E. Pacheco e Silva und die Deutschen Joseph Rempe und Karl Bolle. Seitdem sind viele Deutsche in der Provinz São Paulo dieser Initiative gefolgt und auch der bekannte Staatsmann Dr. Alfredo d'Escragnolle Taunay (ein Freund der Deutschen und Mitstifter der Sociedade central de Immigração) ist unserm Vereine als Mitglied beigetreten.

Ebenso hat sich in Curityba, der Hauptstadt der brasilischen Provinz Paraná, ein Zweigverein des Deutschen Kolonialvereins gebildet, zu dessen provisorischem Vorstand die Herren Leutnant a. D. August Stettfeld (Vorsitzender) und Redakteur Lindemann (Schriftführer) gewählt wurden. — Diese Bildung von Zweigvereinen des Kolonialvereins in Brasilien wird deutschen Einwanderern und Unternehmungslustigen für dort sicherlich von großem Nutzen werden, da sie bei deren Vorständen zweifellos besten Rat und freundliche Förderung für ihr Vorhaben finden werden.

Der Vorstand des 131 Mitglieder zählenden Zweigvereins Saarbrücken hat seinen an die am 28. Juni d. J. stattgefundene erste ordentliche Generalversammlung gerichteten Bericht in einem hübsch ausgestatteten Hefte veröffentlicht, welcher von dem regen kolonialpolitischen Interesse und den patriotischen Gesinnungen dieses Zweigvereins Zeugnis ablegt. Das Heft enthält sodann im Auszuge den von Herrn Prof. Dr. J. J. Rein in Bonn im Anschluß an die Generalversammlung in Saarbrücken gehaltenen Vortrag über „Westafrikanische Handelsprodukte", in welchem er an der Hand einer neueren Preisliste westafrikanischer Produkte vom Markt in Liverpool die wichtigsten derselben in sehr interessanter Weise besprach und zugleich einige Proben zur Veranschaulichung vorlegte. Wir schöpfen aus dem sehr lehrreichen Vortrag folgende Schilderung der wertvollsten Ausfuhrartikel Westafrikas:

1. Das Palmöl ist nach Menge und Gesamtwert der bedeutendste Gegenstand des westafrikanischen Ausfuhrhandels, welchen unter allen afrikanischen Waren nach beiden Richtungen nur die Baumwolle Egyptens überragt. Es wird von sämtlichen Hafenorten zwischen Sierra Leone und Loanda verschifft, in größter Menge und bester Qualität wohl von Lagos und den „Oil-Rivers", dem ungesunden Delta des Benin, Niger, Braß, New-Calabar, Bonny, Opobo, Old Calabar und Kamerun. Die Gesamtausfuhr (einschließlich der Palmkerne) dürfte jetzt die Summe von 50 Millionen Mark erreicht haben. England führt davon etwa 1 Million Zentner im Werte von 1 500 000 £ ein, Hamburg den achten Teil. Das Palmöl ist bei gewöhnlicher Temperatur butterartig, wie viele Palmfette, von orangegelber Farbe (vom Kongo lag eine graugrüne Sorte vor) und wenn frisch, von angenehmem Geruch. Es schmilzt bei 27° C. und ist also nur im heißen Klima ein wirkliches Öl. Man bleicht es jetzt und verwendet es zur Darstellung von Seife und Lichtern. Es findet sich abgelagert in der äußeren, nicht dicken Schicht (dem Mesocarpium) der Ölpalmnüsse, von der 75 Prozent daraus bestehen, und woraus es auf einfache Weise gewonnen wird.

Die Ölpalme (Elaeis guineensis Jacq.) gehört zur wichtigen Gruppe der Fiederpalmen und ist der Kokospalme verwandt, erreicht aber nur 5 bis 8 m Höhe. Der untere Teil der Blattstrünke bleibt beim Abfallen der Blätter stehen; doch pflegen die Neger dieselben zu entfernen; daher sieht man denn häufig Abbildungen der Bäume mit glatten Stämmen neben solchen mit bewehrten. Die monöcischen Blüten kommen aus den Blattwinkeln und sitzen zahlreich an dichtästigen Kolben. Die daraus sich entwickelnden Früchte, Steinfrüchte von der Größe der Kastanien und vielgestaltig infolge des gegenseitigen Drucks, sind mit dem dreinarbigen Griffel gekrönt, während sie an der Basis die häutigen Blütenblätter tragen. Sie sitzen dicht gedrängt zwischen den steifen Stachelspitzen des kurzgestielten, dicht verästelten Kolbens, der eiherzförmig 25 bis 40 cm lang und 3 bis 6 kg schwer wird. Eine

Digitized by Google

Palme liefert gewöhnlich 4 bis 7 solcher Fruchtkolben. Auf die äußere Fettschicht der Palmnüsse folgt eine dicke Steinschale und dann ein dichtanliegender Kern, welcher ebenfalls fettreich ist, früher kaum beachtet wurde, jetzt aber einen wichtigen Ausfuhrartikel bildet. Negerfrauen und Kinder verrichten die mühsame Arbeit der Trennung dieser Palmnußkerne von dem anhaftenden Stein. Die Ware ist um so wertvoller, je vollständiger diese Steinschale beseitigt wurde. Alles, was die Ölpalme erzeugt, weiß der Eingeborne zu benutzen: aus Stamm und Blattstielen baut er seine Hütten, aus dem steifen Haargeflecht an der Basis der Blüten und Blätter macht er sich Bürsten, die Fiederblätter sind ihm wertvolles Futter für seine Haustiere, der Saft des Stammes verwandelt sich ihm in geschätzten Palmwein, die Früchte geben ihm Suppe, und vor allen Dingen im Öl das Mittel, nicht bloß seine Speisen zu würzen, sondern auch die meisten seiner sonstigen Bedürfnisse im Austausch zu gewinnen. Vielfach pflanzt er sie aus diesem Grunde bereits an. Die Ölpalme entwickelt sich leicht; darum wird nicht befürchtet, daß selbst eine noch ansehnliche Steigerung der Ausfuhr eine Reduktion oder Vernichtung ihres Vorkommens zur Folge haben könnte. Landeinwärts ist die Grenze ihrer Verbreitung noch nicht festgestellt, doch scheint sie bis zum Nilgebiete nirgends heranzureichen. Gen Norden schließt sich unter etwa 16° die Region der Dattelpalme an.

2. Die Erdnuß, französisch Arachide, Pistache de terre, englisch Groundnut oder Peanut, spanisch Mani, portugiesisch Amendoim (in Brasilien Mundubi) genannt. Wir haben es hier mit den hochgeschätzten ölreichen Samen einer weit verbreiteten und vielfaches Interesse in Anspruch nehmenden Hülsenfrucht, der Arachis hypogaea zu thun. Wie man jetzt annehmen darf, ist Westafrika ihre alte Heimat, aus der sie schon bald nach der Entdeckung Amerikas nach Brasilien kam und sich dort so einbürgerte und weit verbreitete, daß man dieses Land lange als Ausgang ihrer über die meisten warmen Länder der Erde sich erstreckenden Kultur ansah. Arachis hypogaea ist ein Sommergewächs, dessen niederliegende Stengel zweipaarig gefiederte Blätter tragen. Aus den Blattwinkeln treten einzeln oder zu zweien die kleinen Schmetterlingsblüten mit gelber Krone hervor. Die Stiele derselben verlängern sich und senken die jungen Hülsen in den lockeren sandigen Boden, wo sie zur Reife kommen. Dieselben sind klein, 2 cm lang, in der Mitte etwas eingeschnürt, netzaderig, grauweis, und schließen meist 2 Samen von der Größe der Haselnußkerne mit rotbrauner Oberhaut und weißen Cotyledonen ein. Diese enthalten 44 Prozent eines fetten Öls, das allen Zwecken des Olivenöls dient, diesem aber im Preise weit nachsteht. Obwohl ganz Westafrika Erdnüsse mit und ohne Hülsen in den Handel bringt, ist doch Senegambien der Hauptlieferant und Marseille der bedeutendste Abnehmer. Die Entwickelung des Handels mit dieser Frucht, dem daraus gepreßten Öl, sowie den Rückständen ist eine überaus rasche und großartige. Im Jahre 1840 fing man die Ausfuhr der Arachides aus Senegambien erst an, jetzt übersteigt sie 30 Millionen Kilogramm im Jahr, steht an Bedeutung allen andern Erzeugnissen der Kolonie voran und hat vornehmlich bewirkt, daß die Gesamtausfuhr derselben zwischen 1874 und 1882 sich verdoppelte und im letztgenannten Jahr den Wert von 21½ Millionen Franken erreichte. Auch Sierra Leone und Liberia bringen ansehnliche Mengen Erdnüsse in den Handel. In Marseille machte 1856 ein Geschäftshaus den ersten Versuch mit dem Öl dieser Frucht; fünf Jahre später kamen schon allein 239 000 Zentner Preßkuchen der Erdnuß von Marseille in den Handel. Im April 1872 sah der Vortragende daselbst nicht weniger als 8 Schiffe mit Erdnüssen neben einander vor Anker liegen. Diese kurzen Angaben mögen genügen, um die heutige Bedeutung dieser Ware zu kennzeichnen.

3 Kopra oder Kokosnußmandeln. Es sind dies die für den Export getrockneten unreifen Fruchtkerne der Kokosnüsse, aus welchen man das bekannte Öl gewinnt. Die Kokospalme wird an der afrikanischen Küste nirgends in solcher Ausdehnung gepflanzt, wie an der südindischen, in der Südsee oder in Westindien; daher steht denn auch dieser Handelsartikel Westafrikas an Bedeutung den vorerwähnten weit nach.

4. Benniseed. Unter diesem englischen Namen bringen die meisten Hafenorte West- und Ostafrikas den Sesamsamen in den Handel und zwar vorwiegend die weiße Varietät. Sesamum indicum L. mit schwarzen Samen und S. orientale L. mit grauweißen ist eines der ältesten Kulturgewächse warmer Länder Afrikas und Asiens, ein Kraut mit steifem, vierkantigen Stengel, das aus den Winkeln der gegenständigen Blätter weiße Blüten von der Gestalt und Größe derer des Fingerhuts und in den folgenden Kapseln viele kleine ölreiche Samen entwickelt, aus denen manches Volk von alters her sein geschätztes Speiseöl preßt, dem im Mittelmeergebiet nur das Olivenöl vorgezogen wird.

5. Kautschuk, englisch Rubber. Viele Baum- und Straucharten tropischer Länder liefern in ihrem eingetrockneten Milchsafte diesen hochgeschätzten, vielbegehrten modernen Handelsartikel. In Afrika sind es Lianen der Gattung Landolphia, welche zur Familie der Apocyneen gehören und von denen bereits 7 bis 8 Arten bekannt sind. Sie winden sich mit finger- bis armdicken Stämmen 5 bis 8 m hoch den Bäumen des Urwaldes hinan, von der West- bis zur Ostküste Afrikas und auch auf Madagaskar. Landolphia florida ist die verbreitetste Art, von der alles Kautschuk Westafrikas zu kommen scheint. Es stellt größere oder kleinere schwarze Ballen von klebriger Beschaffenheit, großer Elastizität und widerwärtigem Geruch dar. Diese Kautschukranke hat ansehnliche eiförmige, ganzrandige oder schwachgebuchtete Blätter, welche kurzgestielt gegenüberstehen, und einfache weiße Blütendolden von großem Wohlgeruch. Von der raschen Entwickelung des afrikanischen Kautschukhandels zeugt vor allem Mosambik. Im Jahr 1873 wurden von hier für 443 £, 1876 für 22198 £ und 1879 für mehr als 50000 £ ausgeführt.

6. Kopal. Wenige Waren West- und Ostafrikas sind bekannter und finden eine so weite Verwendung, als dieses subfossile Harz, welches in mehreren Beziehungen an Bernstein erinnert und zum Teil auch wie dieser verwendet wird. In rundlichen Knollen, wie kleine Kartoffeln und bis zu Faustgröße, äußerlich rauh, matt und oft mit etwas Erde oder Staub bedeckt, im Innern von muscheligem Bruch und hohem Glanze, an Farbe von hellgelb bis braunrot variierend, so kommt es in den Handel. Es liefert den harten Kopallack und ist zu diesem Zweck am geschätztesten von Sansibar; doch führen auch Sierra Leone und Loanda gute Sorten aus. Noch ist der Ursprung des Kopalharzes, das in ge-

ringer Tiefe in der Erde gegraben wird, nicht genügend erforscht, doch weiß man, daß dasjenige von Sansibar einer Art Cassia namens Trachilobium Hornemannianum entstammt. In Kew befindet sich davon eine herrliche Sammlung, welche von Dr. Kirk, dem Englischen Generalkonsul in Sansibar, herrührt.

7. Senegalgummi ist die beste Sorte Gummi arabikum, von dem St. Louis am Senegal jährlich ansehnliche Mengen ausführt. Dasselbe kommt von Acacia Verek, welche zur Rechten des unteren Senegal ganze Wälder bildet.

8. Bienenwachs. Dasselbe kommt in verschiedener Färbung von hellgelb bis dunkelbraun, ja selbst schwarz in den Handel, vornehmlich über die portugiesischen Häfen Loanda und Benguela. Die Eingebornen gewinnen es von wilden Bienen und tragen es oft in Kopflasten auf wenig gangbaren, schmalen Pfaden viele Tagereisen weit aus dem Innern zur Küste, wie wir dies aus verschiedenen Reisebeschreibungen wissen.

9. Ingwer. Die klauenartigen Wurzeln dieser Pflanze werden von der Westküste Afrikas in ungeschältem Zustande vornehmlich nach England versandt.

10. Kalabarbohnen sind die großen, beachtenswerten Hülsenfrüchte der Physostigma venenosum Balfour, einer Liane, welche ihren dünnen, holzigen Stengel 12 bis 18 m hoch um die Waldbäume Guineas windet. Ihr Gift, das Physostigmin, spielt bei den Gottesurteilen der Neger eine große Rolle, dient aber auch unsern Augenärzten, da es eine dem Atropin entgegengesetzte Wirkung auf die Pupille äußert.

11. Kakao wurde durch die Portugiesen eingeführt und ist ein Hauptprodukt ihrer Guinea-Inseln, besonders von Rollas und San Thomé.

12. Der Kaffee, welcher ebenfalls auf allen Guinea-Inseln viel gebaut wird, kommt auch von vielen Küstenorten und soll hier einheimisch sein. Westafrikanischer Kaffee ist keine sehr begehrte Ware, vornehmlich deshalb nicht, weil sie wenig Sorgfalt in der Einsammlung und Zubereitung verrät, und von einer Durchlese und Auswahl gar keine Rede ist; denn wir finden gesunde und krankhafte Bohnen, große und kleine nebst Schalen bunt durcheinander.

13. Von westafrikanischen Farbstoffen haben die ehemals so geschätzten Orseilleflechten (verschiedene Arten der Gattung Rocella), welche als Angola Weed auf den englischen Markt kamen, in neuerer Zeit viel von ihrer Bedeutung verloren. Auch mehrere Farbhölzer, wie das Camwood von Sierra Leone, das afrikanische Rotholz von Baphia nitida, einem Baume, der gleich den meisten Farbhölzern zur Familie der Caesalpineen gehört, sind durch die neueren chemischen Farbstoffe bei weitem weniger begehrt als früher. Dagegen treten in der Neuzeit mehrere schwere Werkhölzer unter dem Namen

14. Afrikanisches Ebenholz in zunehmender Menge als Handelsartikel auf. So werden Gabun und Old Calabar als Verschiffungsorte von Hölzern wirklicher Ebenaceen genannt. Das Ebenholz Senegambiens aber kommt von Dalbergia melanoxylon Perot, einer Papilionacee.

15. Die Textilindustrie hat bislang aus Westafrika außer Baumwolle in bescheidenem Umfang, nur noch den Bast der Adansonia digitata, des Affenbrotbaums, bezogen, der in neuerer Zeit in England unter dem Namen Adansonia fibre der Seilerei dient. Baumwollene Gewebe von Benin und Lagos, mit Hilfe von Indigo blau gefärbt oder blau und weiß gestreift, bildeten vor mehreren hundert Jahren unter dem Namen Benin'sche Tücher einen ansehnlichen Handelsartikel, ebenso blaue Korallen, Akori genannt, von Allopora subviolacea Kent, welche vor einigen Jahren von Professor Greeff auch bei den Guinea-Inseln aufgefunden und näher untersucht wurde. Diese Gegenstände pflegten Portugiesen und später Holländer im Küstenhandel den Bewohnern der Goldküste zuzuführen, welche sich damit kleideten und schmückten. Benin'sche Tücher gelangten durch erstere auch nach Indien, wurden hier (z. B. in Pondichery) „Guineas" genannt und nachgeahmt, behielten aber den Namen bis in die neueste Zeit bei.

16. Zum Schlusse dieser kurzen Betrachtung dürfte ein Hinweis auf einige Kulturpflanzen, welche von Westafrika stammen und anderwärts eine größere Bedeutung erlangt haben, nicht ohne Interesse sein. Der Erdnuß und ihrer weiten Verbreitung wurde bereits gedacht. Früh schon und vielleicht gleichzeitig mit ihr scheint eine schwarze Buschbohne (Phaseolus nanus var. niger) nach Brasilien gekommen zu sein. Unter dem Namen Feijão preto (schwarze Bohne) ist dieselbe eines der wichtigsten Nahrungsmittel dieses Landes geworden, in welchem es mit Carne secca (gedörrtem Rinderfleisch) und Farinha de Mandioca (Cassavamehl) das Nationalgericht, die Feijoada liefert, die täglich zweimal von Arm und Reich gegessen wird. Diese schwarze brasilische Bohne mit ihren violetten Blüten und reichen Fruchtansätzen gedeiht in warmen Sommern auch bei uns, wenn auch nicht alle Hülsen zur Reife kommen. Für den deutschen Kolonisten Brasiliens ist sie eine der wichtigsten Feldfrüchte. Mehrere der Hirse verwandte Gräser Westafrikas hat man im wärmeren Amerika mit viel Erfolg zur Gewinnung von Viehfutter angebaut. So ist Panicum jumentorum, das Guinea grass der Engländer, eine der wertvollsten Futtergewächse Westindiens geworden.

Zuletzt sei noch des liberischen Kaffees (Coffea liberica Hiern) gedacht, einer neuen Art, welche in den letzten zehn Jahren, besonders auf Anregung von Sir Joseph Hooker in Kew, in allen kaffeebauenden Ländern, zumal in Englischen Kolonien, versucht wurde. Seine Heimat ist das heiße, sonnige Liberia. Er bildet einen schönen Baum, welcher mit seinen großen glänzenden Blättern wohl an eine Magnolie erinnert. Da seine Bohnen größer und wohlschmeckender, wie die seines bekannteren Verwandten sind, seine Blätter überdies nicht von Schmarotzerpilzen heimgesucht werden, wie diejenigen von Coffea arabica, so hat man gehofft und glaubt noch, daß man letztere Art durch ihn werde ersetzen können. Er bereitet jedoch durch seinen bedeutenderen Wuchs und den Umstand, daß die Reifezeit der Bohnen nicht beschränkt ist und diese überdies nicht abfallen, dem Ernten größere Schwierigkeiten. Indes ist ein Endurteil über die Resultate der noch fortdauernden Versuche mit liberischem Kaffee noch nicht gefällt. Jedenfalls aber ist er eines der interessantesten Gewächse, die wir in neuerer Zeit Westafrika zu verdanken hatten. —

Die bisherigen Vorstandsmitglieder des Zweigvereins Saarbrücken wurden von der Generalversammlung von neuem gewählt, es sind dies die Herren: Königl. Regierungs- und Baurat Bor-

Digitized by Google

mann-Saarbrücken (Vorsitzender), Rechtsanwalt Doermer-St. Johann (Schatzmeister), Amtsrichter Zwicke-Saarbrücken (Schriftführer), Hüttendirektor Seebohm-Burbach, Königl. Bergrat Jordan-St. Johann, Kaufmann Aug. Huhn-St. Johann, Eisenhüttenbesitzer und Reichsrat Gustav v. Kraemer-St. Ingbert, Glashüttenbesitzer Abgeordneter Richard Vopelius-Sulzbach und Glashüttenbesitzer Ernst Wagner-St. Johann. Einen schweren Verlust erlitt seitdem unser Zweigverein durch das im September erfolgte Dahinscheiden des Reichsrat Gustav von Kraemer, wie derselbe durch sein vielseitiges uneigennütziges öffentliches Wirken allgemein betrauert ward. Als ältester Chef des großen St. Ingberter Eisenwerkes einer der hervorragendsten Industriellen der Pfalz, wurde er, nachdem ihm 1879 der Titel Königl. Kommerzienrat verliehen, seiner umfassenden Kenntnisse und hervorragenden Charaktereigenschaften willen 1881 zum lebenslänglichen Reichsrat der Krone Bayerns berufeu und mit hohen Orden ausgezeichnet. Er war u. A. auch Mitglied des Verwaltungsrates der pfälz. Bahnen, des Germanischen Museums in Nürnberg, des pfälz. Gewerbemuseums in Kaiserslautern ꝛc. ꝛc. An seiner Stelle wurde in den Vorstand des Zweigvereins Saarbrücken am 15. September Herr Staatsanwalt Dr. Waldorf-Saargemünd gewählt.

Wer keinen genauen Einblick in den Verwaltungsapparat des Deutschen Kolonialvereins hat, wird leicht die für die Thätigkeit des Büreaus bedingte Summe des Budgets im Vergleich zu den Einnahmen hoch finden und ist es daher begreiflich, daß Stimmen auftauchen, die eine Verringerung der Ausgaben für unsern Verwaltungsapparat resp. eine Umgestaltung desselben zu gunsten einer wesentlichen Ersparnis fordern. Diese Stimmen pflegen zumeist von denen zu kommen, welche voll warmen Interesses für den Kolonialverein ihn „mehr in Aktion treten" sehen möchten, sie verstehen darunter, daß er einfach aus seinen eignen Mitteln, die doch nur aus den Jahresbeiträgen — zum größten Teil à 6 ℳ pro Mitglied — bestehen, überseeische Landerwerbungen mache, Expeditionen ausrüste, Kolonien begründe ꝛc., während es sie befremdet, daß das zweimal monatlich erscheinende Organ, das Auskunftsbüreau, die journalistische Agitation, die Errichtung des Archivs und der Bibliothek, endlich das geschäftliche Büreau der Zentralleitung mit seinen Beamten und Unkosten einen großen Teil der Einnahmen absorbieren. Betrachten wir zunächst den Vorwurf, der sich gegen die Höhe der Kosten der Geschäfts- und Kassenführung richtet, welche der unverhältnismäßig große Arbeitsaufwand des Büreaus mit sich bringt. Nicht nur die Eintragung und fortwährende Richtigstellung des gesamten Mitgliederbestandes liegt diesem ob, sondern auch nach Eingang die Buchung sämtlicher Mitgliedsbeiträge, auch solcher, die bei den Zweigvereinen eingelaufen sind, und die Einziehung eines großen Teiles der Beiträge selbst, wobei es wegen der Vergeßlichkeit der Betreffenden häufig wiederholter Aufforderung bedarf. Eine große Erschwernis für das Zentralbüreau liegt eben darin, daß die meisten Zweigvereine, welchen etwas über die Hälfte des gesamten Mitgliederbestandes zugehört, die von ihnen übernommene Einziehung der Jahresbeiträge nicht derartig hintereinander glatt vornehmen, daß wenigstens am Schlusse des ersten Quartals die Beiträge ihrer sämtlicher Mitglieder an die Zentralkasse abgeliefert werden können; — oft schleppt sich die Abrechnung der Zweigvereine mit dem Zentralbüreau das ganze Jahr hindurch, während im Laufe desselben nur à conto-Zahlungen erfolgen; so ist häufig erst gegen Ende des Jahres bei genauer Kassenablegung ersichtlich, welche von den als Mitglied des betreffenden Zweigvereins bis dahin aufgeführten Personen ihren Verpflichtungen nicht nachgekommen oder event. als ausgetreten zu betrachten sind. Der Zweigverein überläßt dann einfach dem Zentralbüreau, die Rückständigen zu mahnen, was demselben viel Mühewaltung verursacht und, da Zeit Geld ist, die Büreaukosten nicht unwesentlich erhöht. Eine naheliegende Reform, welche das Zentralbüreau wesentlich entlasten würde, bestände darin, daß die Zweigvereine es auf sich nehmen würden, gleich im Anfang des Jahres summarisch den Beitrag für ihre sämtlichen Mitglieder der Zentralkasse einzuliefern, gleichviel ob unter diesen rückständige Zahler sind, und es selbst übernähmen, letztere zur nachträglichen Regulierung des Jahresbeitrages anzuhalten. Wäre es denn nicht in der That, wie dies vielfach vorgeschlagen wird, das Einfachste, jeder Zweigverein bestellte unter Einsendung des Mitgliedsbeitrages am Schlusse des Jahres bei der Zentralstelle die Anzahl der Exemplare der Zeitung, die er für das nächste Jahr zu erhalten und selbst zu verteilen wünscht? Allerdings wird dies zur notwendigen Voraussetzung haben, daß die Zweigvereine einen gewissen Überblick darüber hätten, wer von ihren Mitgliedern noch für das nächste Jahr zahlen wird, und hierfür eine gewisse Verantwortung übernähmen; man darf überzeugt sein, daß die Zweigvereine mit ihrer besseren Kenntnis ihres engeren Kreises alsdann viel strenger darauf halten würden, nur solche Mitglieder aufzunehmen, von deren Zahlungsfähigkeit und Zahlungswilligkeit sie überzeugt sind, daß sie rechtzeitig ihre Mitglieder darauf aufmerksam machen würden, daß der letzte Termin der Abmeldung der 1. Oktober jeden Jahres ist und daß sie mit Erfolg bemüht sein würden, von denjenigen den Beitrag auch für das nächste Jahr zu erheben, welche diesen Termin versäumt haben. Das, wenn man sich so ausdrücken darf, wilde Anmelden von Mitgliedern, welchen die Zentralstelle oft 1 bis 1½ Jahr lang das Organ des Vereins zusendet, um dann seitens des Zweigvereins zu erfahren, daß ein Mitgliedsbeitrag seitens des Betreffenden nicht zu erlangen sei, dieses wilde Anmelden würde alsdann aufhören und der Verein würde in dasjenige ruhige Fahrwasser einer geordneten Verwaltung einlenken, in welchem auch sonst derartige Vereine sich befinden, daß nämlich niemand aufgenommen wird, für welchen nicht auch der Zweigverein die volle Garantie übernimmt, daß er wirklich zahlen werde. Einzelne Fälle von Nichterfüllung der Verbindlichkeit werden ja stets unvermeidlich sein, allein gerade der Zweigverein mit seiner besseren Kenntnis der Verhältnisse wird es leichter in der Hand haben, solchen Unzuträglichkeiten vorzubeugen und etwa entstandene Verluste anderweit auszugleichen, als die Zentralstelle des Vereins dies je vermag.

Wenn schon jetzt einzelne Zweigvereine die volle Verantwortlichkeit für die Zahl und Bezahlung ihrer Mitglieder zu übernehmen bereit sind, welche sie nicht rechtzeitig abgemeldet haben, und wenn schon jetzt einzelne Zweigvereine die Arbeit der Zentralstelle dadurch zu erleichtern gesonnen sind, daß sie

die Verteilung der Zeitung an ihre Mitglieder selbst zu übernehmen sich bereit erklärt haben, warum sollte dies Verfahren nicht bei allen Zweigvereinen durchführbar sein? Am guten Willen fehlt es gewiß allseitig nicht! Vielleicht stellt man sich die Schwierigkeiten nur zu groß vor und bedenkt nicht, daß ein so großer Verein wie der unsre nur durch eine verständige Dezentralisation auch in Verwaltungsangelegenheiten lebensfähig erhalten werden kann und daß nur gemeinsame Arbeit zum Ziele führe. Der Zentralgeschäftsführung liegt ohnehin die zeitraubende Regelung mit den übrigen außerhalb der Zweigvereine stehenden Mitgliedern und die stete Notierung der veränderten Adressen ꝛc. ob.

Ein andrer, unser Budget noch mehr belastender Punkt wäre ebenfalls reformbedürftig; es ist dies der Modus des Versands der Kolonialzeitung an die den Zweigvereinen angehörigen Mitglieder. Zur Zeit geschieht die Versendung jedes Heftes fast durchweg bekanntlich vom Zentralbüreau aus, sei es vermittels von Buchhandlungen, die in den größeren Städten die Verteilung besorgen, oder durch Abonnement der vereinzelten Mitglieder bei der Post oder durch Streifbandsendung. Welche Mühewaltung die Kontrolle und Expedition jedes Heftes dem Zentralbüreau bei mehr denn 13 000 einzelnen Exemplaren auferlegen, kann man sich vorstellen. Welche Erleichterung und Kostenentlastung wäre es nun für dasselbe, wenn die Zweigvereine selbst für die am Sitz derselben ansässigen Mitglieder die Verteilung der Hefte aus eignen Mitteln übernähmen, während sie das Organ für die an andern Orten wohnenden Mitglieder des Zweigvereins bei den betreffenden Postanstalten abonnierten — es entstände dadurch eine ganz bedeutende Ersparnis an Arbeit und mithin an Geld für die Zentralkasse! Es würde dies um so mehr ins Gewicht fallen, als es angesichts des zeitraubenden Umwegs der Versandweise auf buchhändlerischem Wege über Leipzig, wodurch auch der Redaktionsschluß jedes Heftes zu frühzeitig vor dem Datum des Erscheinens bedingt ist, beabsichtigt wird, von Neujahr ab alle Partiesendungen direkt per Post an die Sammelstellen gelangen zu lassen, wodurch ansehnliche Mehrausgaben an Porto entstehen werden. Die Geschäfts- und Kassenführung im Verein mit der jetzigen zeitraubenden Methode des Organversands beschäftigt zwei Beamte außer einem Schreiber. Daß durch eine Dezentralisation der Verwaltung in den oben besprochenen Richtungen eine Verminderung der Kosten ermöglicht wird, ist anzunehmen. Die Kräfte, welche jetzt bei der Zentralverwaltung durch nur formelle Arbeit gefesselt sind, würden alsdann zu nützlicheren, dem Wesen des Vereins mehr entsprechenden Beschäftigungen verwendet werden.

Betrachten wir nun die andern Abteilungen des Büreaus, so finden wir für jede derselben einen Beamten in Thätigkeit, der mit der Erfüllung seiner Aufgabe vollauf zu thun hat. Das ins Leben getretene Auskunftsbureau, unter Leitung des Herrn Herman Soyaux, hat durch Beantwortung der täglich zahlreich einlaufenden Anfragen mannigfaltigster Art und in der eignen ständigen Informierung auf allen Gebieten ein reiches Arbeitsfeld, — der Sekretär des Vereins, Herr Dr. Robert Sernau, hat speziell die zur Belebung des kolonialpolitischen Interesses im Sinne unsrer Bestrebungen notwendige journalistische Thätigkeit zu entfalten und die Propaganda für den Verein nach allen Richtungen hin in Fluß zu erhalten, — mit der Schaffung einer Vereinsbibliothek geht Hand in Hand die Errichtung eines Archivs, welches Tag für Tag durch systematische Auslese der periodischen Presse (in allem gegen 100 in- und ausländische Zeitungen und Zeitschriften, welche zu diesem Behuf an verschiedene Beamte verteilt sind) in geographischer, kolonialer und volkswirtschaftlicher Hinsicht seine Bereicherung erhält; durch dieses sorgfältige Sammeln und systematische Klassifizirung aller in der Tagespresse wie in Zeitschriften und Brochüren zerstreuten wichtigen Mitteilungen, welche unsre Bestrebungen berühren, wird ein überaus schätzbares Material dem Vereine resp. seinen Beamten wie seiner Leitung zur Verwertung geschaffen; — der Bibliothek und dem Archiv steht zusammen ein Beamter, Herr Ferdinand Heine, vor. Die Redaktion der Deutschen Kolonialzeitung und hiermit verbunden eine rege Korrespondenz nach allen Weltgegenden führt seit Begründung des Organs Herr Richard Lesser, während die geschäftliche Gesamtleitung des Vereins bekanntlich in den Händen des Herrn Major Thiel liegt.

Alle diese Beamten des Vereins wirken zusammen in dem Bestreben, die Vereinsleitung über alle kolonialpolitischen Vorgänge auf dem Laufenden zu erhalten und dieselbe so in den Stand zu setzen, in bezug auf die Verfolgung praktischer Ziele gerade diejenigen zu wählen, welche für die vitalen Interessen unsers Volkes die vielversprechendsten sind. Allerdings ein Resultat von heute zu morgen wird das Büreau des Vereins damit nicht zu erzielen vermögen und auf jeden Fall haben die Beamten sich der schwierigen Lage zu unterwerfen, daß ihre Arbeit nur dem Eingeweihten verständlich, der großen Masse stets nur in ihren späteren Wirkungen fühlbar werden kann. Wer aber einer solchen stillen Arbeit seine Anerkennung nicht versagen will, der bezwinge seine Ungeduld nach unmittelbar in die Augen springender kolonisatorischer Thätigkeit und erwarte auch hierin mit der Zeit die sehnlichst gewünschten Resultate; wenn einmal erst das Kolonialfieber ruhigen Erwägungen durchgehends Platz gemacht hat, werden auch unsre heißblütigen Freunde dem ruhigen Arbeiten des Vereins ihre Anerkennung zu Teil werden lassen.

Ersparnisse infolge Arbeits- und Kostenentlastungen lassen sich, wie gesagt, nur in den oben angedeuteten Richtungen hin für den Verwaltungsapparat ohne Beeinträchtigung des Gesamtinteresses ausführen und wird voraussichtlich der am 3. November in Düsseldorf vereinigte Vorstand sich mit dieser wichtigen Verwaltungsfrage beschäftigen und gern den hierauf bezüglichen Ansichten und etwaigen Verbesserungsvorschlägen der Herren Vertreter der Zweigvereine bei der Beratung Rechnung tragen. Jedenfalls aber werden die regelmäßigen Einkünfte des Vereins nach Abzug seiner Büreaukosten sowie der Ausgaben für Herstellung und Vertrieb des Organs immerhin nur so geringe Überschüsse ergeben, daß zu einer Aktion in dem Sinne unsrer unternehmungslustigen ungeduldigen Mitglieder die Mittel in der Vereinskasse schwerlich je zureichend gefunden werden können. Was für Mittel zur Ausführung solcher frommen Wünsche nötig sind, möge beispielsweise folgendes Schreiben verständlich machen, das Dr. J. A. Fischer, der bekanntlich Ende April Deutschland verließ, um in Sansibar eine Expedition zur Aufsuchung von Dr. Junker und Emin Bey zu organisieren, an den Sekretär der Geographischen Gesellschaft in Hamburg, Herrn

L. Friederichsen, unterm 1. August aus Pangani gerichtet hat:

„Seit einigen Tagen bin ich hier. Morgen breche ich mit 221 Mann von hier auf. Es ist nicht möglich, eine Reise, welche die Zwecke verfolgt, wie die meinige, mit irgend welchen Aussichten auf Erfolg auszuführen, ohne die Ausrüstung und Zusammensetzung, wie die jetzige, von welcher Konsul Kirk zwar noch behauptet, daß sie lange nicht hinreichend sei. Die Engländer können aber mit andern Ziffern rechnen. Meine 40 000 ℳ sind fast schon alle fort; 16 000 ℳ stecken in den Waren, 4 000 ℳ in Gewehren und Pulver, das übrige zum größten Teil in Löhnen, die drei Monate im voraus bezahlt werden mußten. Bleibe ich ein Jahr aus, so habe ich wieder eine beträchtliche Summe nötig. Was sollte ich aber mit einer kleinen nur dürftig ausgestatteten Karawane thun? Die Fürsten von Uganda und Unjoro wollen auch beschenkt sein. Die Stoffe, welche nach Uganda gehen, sind die teuersten des Sansibar-Marktes. Höre ich etwa in Uganda, daß mein weiteres Vordringen unnütz ist, so kann ich Elfenbein einkaufen, um den größten Teil des Geldes wieder zu erhalten — Nach den letzten Nachrichten soll zwischen Unjoro Ladó ein Aufstand und Krieg herrschen. Konsul Kirk hat übrigens vor einiger Zeit an den Herrscher von Uganda einen Brief geschickt, worin er ihn auffordert, auf Kosten der Englischen Regierung eine Expedition nach Ladó zu senden, um die Europäer zu befreien, die Englische Regierung würde reiche Geschenke senden.

„Ich bitte Sie, was Sie thun können, um weitere Gelder für meine Expedition zu schaffen, ins Werk zu setzen. Ich erschrecke schon, wenn ich berechne, wie viele Tausende der Lohn verschlingen wird, wenn ich ein Jahr ausbleibe. Und doch ist es anders nicht zu machen. In Sansibar veranschlagten die Engländer die Kosten meines Unternehmens auf 5 000 £, 80 000 ℳ werden gewiß darauf gehen.

„Ich nehme eine neue Route über Kibaia und Irangi, sie ist kürzer als diejenige über Tabora.

„Ich muß schließen, da ich keinen Augenblick vor den Trägern sicher bin, die mit allen möglichen Anliegen zu mir kommen. Ihre Schulden muß ich noch im letzten Augenblick bezahlen, so daß viele schon ihren Lohn für 4½ Monate im voraus erhalten haben. Nun leben Sie wohl! Auf Wiedersehen in 1½ Jahren." —

Die so sehr beschränkten Mittel unsers Vereins werden, wenn ihm keine außerordentlichen Zuwendungen zufallen, außer den regelmäßigen und fortlaufenden Ausgaben stets nur eine koloniale Unternehmungen vorbereitende Thätigkeit ermöglichen und hat er in diesem Sinne trotz seiner geringen Mittel auch bereits bedeutsame und hoffentlich segensreiche Unternehmungen schaffen und sichern helfen.

Über die jüngst gehaltenen Vorträge zweier unserm Vereine nahestehender, in den kolonialen Fragen kompetenter Afrikaforscher haben wir zu berichten, welche zur Klärung der Anschauungen in den gebildeten Kreisen sicherlich beigetragen haben.

Herr Dr. Pechuel-Loesche aus Jena hielt am 22 September auf der Versammlung deutscher Naturforscher und Ärzte zu Straßburg i./E. einen Vortrag über: „Die Bewirtschaftung tropischer Gebiete" und unterzog in diesem die Grundsätze, welche bei der Kultivierung der vom Deutschen Reiche erworbenen überseeischen Gebiete maßgebend sein müssen, einer Besprechung. Ausgehend von der Bemerkung, daß der Kulturhistoriker zwischen den optimistischen Ideen des Entdeckers und den pessimistischen Anschauungen solcher Personen, welche von der Kolonisierung tropischer Gebiete für das kolonisierende Volk keinen Nutzen erwarten, zu vermitteln habe und daß derjenige, der ein bis dahin unbekanntes Gebiet zum erstenmale bereist, über die zukünftige Bedeutung eines solchen Landstrichs ein Urteil zu fällen nicht im stande sei, daß vielmehr, um zu einem richtigen Urteil zu gelangen, der Entdeckung eines solchen Gebiets eine genaue wissenschaftliche Durchforschung desselben folgen müsse, — kommt Redner auf die beiden Hauptkategorien von kolonialen Unternehmungen, nämlich auf Besiedelungs- und Betriebskolonien zu sprechen. Während in ersteren die Einwanderer selbst ihre Ernährung durch Ackerbau und Gartenkultur in die Hand zunehmen im stande sind, gestatten in den Betriebskolonien die klimatischen Verhältnisse dem Europäer nicht, anhaltend zu arbeiten, und die dort herzustellenden Kulturen müssen daher mit Hilfe der Eingebornenarbeit ausgeführt werden. Wenn die Betriebskolonien auch für die Auswanderung nicht in Betracht kommen, so ist der aus ihnen sich ergebende Nutzen doch nicht zu unterschätzen. Die Betriebskolonien liefern eben gewisse Produkte für den Weltmarkt und ermöglichen es dadurch dem kolonisierenden Staat, im eignen Lande eine größere Anzahl Menschen zu ernähren. Auch dürfen wir selbst dann nicht verzagen, wenn die Sterblichkeit in den neuokkupierten Gebieten anfangs eine große ist; dieselbe ist immer noch klein im Verhältnis zu jener Anzahl von Menschen, welche in europäischen Staaten die durch Armut, schlechte Ernährung und dergl. in ihrer Entstehung begünstigte Lungenschwindsucht und ansteckende Seuchen dahinraffen. Unrichtig ist die Vorstellung, daß die Tropenländer von einer unverwüstlichen Fruchtbarkeit seien; im Gegenteil bedarf der Boden tropischer Gebiete mehr noch als derjenige der meisten europäischen Länder der Bewässerung und Düngung, da derselbe vorwiegend aus jenen Lateriten besteht, welche vermöge ihrer physikalischen Beschaffenheit das Austrocknen begünstigen. Im allgemeinen wechseln auch in den tropischen Gegenden Jahre, in denen die Quantität der feuchten Niederschläge bedeutend ist, mit trockenen Jahren ab und während der letzteren werden die Tropen-Lateritgebiete leicht zu Hungergebieten. Die Regionen mit trockenem Winter bilden im allgemeinen die Heimat jener Gräser, die in einem Jahr ihr Wachstum vollenden; diejenigen mit nassem Winter dagegen die Heimat der Bäume, welche in den zuerst erwähnten Himmelsstrichen nur an Lokalitäten, wo ihre Wurzeln das Grundwasser leicht erreichen können, fortzukommen vermögen. Daß die fruchtbaren Baumländer im allgemeinen am Rande der Kontinente, die sterilen Grasgegenden mehr im Innern derselben angetroffen werden, ist ein Vorteil für den Pflanzer, für den Entfernung von dem Hafen Schwierigkeiten beim Verkauf seiner Produkte resp. geringeren Wert derselben bedeutet. Redner bespricht ferner die mit der Wälderausrottung verbundenen Gefahren und kommt sodann auf die einzelnen Gewächse, welche in tropischen Gegenden mit Vorteil gezogen werden, zu sprechen. Futterkräuter und europäische Küchengewächse liefern fast überall gute Erträge; Erdnüsse, Sesam und Manioc

sind fast sämtlichen Tropengebieten gemeinsam. Die zuletzt erwähnte Pflanze wird wegen ihres Gehaltes an Stärkemehl voraussichtlich für den Handel noch große Bedeutung erlangen. Kaffee, Tabak und die Kakaobohne werden in den deutsch-afrikanischen Kolonien voraussichtlich eine große Rolle spielen; in entsprechenden Höhen dürfte wohl auch die Kultur des Theestrauchs gute Erträgnisse liefern. Künstliche Bewässerung ist, wie bereits angedeutet, die Grundbedingung fast sämtlicher Tropenkulturen; die Herstellung derselben wird sich nach den lokalen Verhältnissen zu richten haben. Ganz besonders empfiehlt es sich für den kolonisierenden Staat, den Kolonisten durch unentgeltliche Beschaffung von Sämereien, Setzlingen und dergleichen zu Hilfe zu kommen. — Eine Frage von allergrößter Wichtigkeit ist die Beschaffung der Arbeitskräfte; in den deutschen Kolonialgebieten zeichnet sich ebenso wie in andern Kolonien der Eingeborne durch angeborne Trägheit und Arbeitsscheu aus und ein gewisser Zwang, wodurch derselbe zur Arbeit genötigt wird — ähnlich jenem, wie er noch zur Zeit der Hörigkeit in Europa bestanden hat — dürfte daher wohl am Platze sein. Ein System der Bevormundung der Eingebornenstämme wird sich aus diesem Grunde wohl kaum vermeiden lassen und wird am besten durch Vermittelung der Häuptlinge und Herrscher der betreffenden Stämme ins Werk zu setzen sein. Den Eingebornen durch Gewöhnung an Arbeit zu erziehen — darauf wird auch vorwiegend das Augenmerk der Missionare sich richten müssen; erst dann, wenn durch Gewöhnung an Thätigkeit der Wilde bis zu gewissem Grade zivilisiert ist — wobei vor allem auf die jüngere Generation eingewirkt werden muß, — werden die Lehren des Christentums einen fruchtbaren Boden finden. Ganz besondere Maßregeln sind auch erforderlich, um das Eigentum zu schützen, da gerade in dieser Beziehung bei den Eingeborenen sehr unrichtige Begriffe vorherrschen. Redner schließt mit dem Hinweise auf die große zivilisatorische Aufgabe, welche dem deutschen Volke neuerdings zugefallen sei, indem mit dem Zuwachs an Gebiet die Verpflichtung für das leibliche und geistige Wohl der neuen Unterthanen zu sorgen aufs innigste verbunden sei.*) —

Herr Dr. Max Buchner hielt am 10. Oktober in der „Gesellschaft für Erdkunde" zu Berlin einen Vortrag über das Kamerungebiet, von welchem er erst jüngst heimgekehrt ist. Er bezeichnete dasselbe als eines der interessantesten Punkte Afrikas. Sieben große Flüsse beteiligen sich an dem Kamerunbecken; sobald sie in das Mangrovegebiet vordringen, verästeln sie sich vielfach, und dieser Umstand bildet ein Haupthindernis der Schiffahrt. In geologischer Hinsicht besteht der Kamerun, den man mit Unrecht als einen Berg bezeichnet, insofern er ein System von Bergen bildet, aus Sandstein von rötlicher Farbe mit einem Untergrunde von Granit; das Ganze bedeckt die rote afrikanische Erde. Die Vegetation läßt von der sonstigen Trockenheit des Erdteils wenig vermuten, man trifft auf majestätische Urwälder von großartiger Schönheit, und eine Fahrt auf dem Mungofluß bietet Gelegenheit, prächtige tropische Landschaften zu sehen.

Von der Tierwelt ist wenig zu berichten; das Land gilt als das Verbreitungszentrum des grauen Papageis. Die Wälder und Gebirge sind von Elefantenherden bevölkert; Nilpferde und Krokodile finden sich in den Flüssen, die Antilope sieht man selten. Was das Klima anbelangt, so habe er in einigen Zeitungen die trostreiche Bemerkung gelesen, daß sich Kamerun vorzüglich zu einem klimatischen Kurorte eigne. Gegenwärtig scheine diese Anschauung der öffentlichen Meinung in das Gegenteil umgeschlagen zu sein. Die Wahrheit liege in der Mitte: das Klima sei allerdings ungesund, aber nicht mehr als andre afrikanische Gegenden. Die Berghöhen bieten bessere Bedingungen für die Gesundheit, indessen fehlt hier jeder Komfort, und deshalb sind auch viele Krankheiten auf den Höhen zu verzeichnen. Einen Anhaltpunkt für das Urteil, ob das Klima der Gesundheit zuträglich oder schädlich sei, findet der Redner stets in dem Aussehen der Weißen. Es gibt Punkte, wo diese sehr gelb und abgezehrt aussehen. Im Kamerungebiete habe er ein gutes Aussehen derselben bemerkt.

Es gibt in Kamerun nur zwei Monate trockenes Wetter; in der andern Zeit finden häufig Niederschläge statt. Gewitter stellen sich in der Übergangszeit vom Trocknen zum Regen ein. Die Hitze ist weder übermäßig, noch sehr beschwerlich, die Gegend gehört vergleichsweise zu den kühleren und die Temperatur steigt nicht über 28° Réaumur. Ein Vorzug ist eine regelmäßig eintretende Seebrise, die heftig über das Land hinweht. Die Sonne lernt man dort allerdings gründlich hassen, aber da sie nicht durch das dichte Laub der Waldregionen dringt, so leidet man in denselben auch nicht an Hitze. Am südlichen Ufer liegen die Ortschaften dicht nebeneinander. Die Bewohner, die auf 30 000 zu schätzen sind, gehören der Bangafamilie an. Manche ihrer Eigenschaften erinnern lebhaft an die Schilderungen Stanley's von der Negerbevölkerung am Kongobecken, sodaß man eine Verwandtschaft mit ihr annehmen könnte.

Die Männer sind zwar nicht schön, aber wuchtige Gestalten mit starker Entwickelung der Muskeln und Extremitäten. Ihre meist bärtigen Gesichter sind gemein uud nähern sich dem traditionellen Typus der Neger, die man an den Schildern unsrer Tabaksläden findet. Die Kamerunerinnen, kleine, unansehnliche Gestalten, sind hervorragend häßlich und der ungünstige Eindruck wird noch dadurch verstärkt, daß sie sich die Haare an den Augenlidern ausreißen.

In der Vegetation spielt die Banane die Hauptrolle. Afrikanische Getreidesorten fehlen gänzlich. Der Neger nährt sich recht gut. Fische und Krebse genießt er reichlich, den Feldbau betreibt er nur soweit, als er ihn zu seiner Ernährung braucht.

Die Ursachen dieses Zustandes sind Faulheit, leichter Gewinn durch den Handel und die schlechte Bodenbeschaffenheit in der Nähe der Dörfer. Die äußerliche Beschaffenheit des Negers, wenn er, gewaschen, gesalbt und mit einem großen Regenschirm versehen, sich am Strande zeigt, wirkt auf den Fremden sehr drastisch. Die Krieger tragen als Schmuck Kriegsmützen aus Palmblattgeflecht, die Frauen eine Art von Chignon, sie zeigen alle einen sehr entwickelten Sinn für europäischen Komfort.

Man erstaunt, in ihren Hütten eine ganz europäische Ausstattung, unter anderm Spiegel in Goldrahmen, mit Gläsern bedeckte Simse und Öldruckbilder anzutreffen und man freut sich im all-

*) Der mit großem Beifall aufgenommene Vortrag, den wir hier nur in Umrissen mitteilen konnten, wird, wie Herr Dr. Pechuel-Loesche uns schreibt, in praktischer Hinsicht noch erweitert, demnächst im Druck (bei Karl J. Trübner in Straßburg i./E.) erscheinen, um, „eine gewisse Grundlage für Pläne zu geben, die jetzt noch recht zügellos und wirr in den Köpfen spuken". Die Red.

Digitized by Google

gemeinen, daß ihnen viel anständige Bedürfnisse beigebracht sind. Was den Charakter der Kameruner anbelangt, so stehen sie an Umgänglichkeit tief unter den durch portugiesische Erziehung beeinflußten Negern der Westküste. Aufgeblasenheit, Jähzorn, Zanksucht und Rachgier sind ihre hervortretenden Eigenschaften. Wohlthaten werden als selbstverständlich in grober Weise gefordert und ohne Dank angenommen. Eine That des Dankes ist unerhört. Ihre Totenbestattungen arten zu achttägigen Lustbarkeiten aus.

Die Weiber sind den Männern ein großes Kapital; keine Heirat wird ohne Kauf vollzogen und auch eine Prinzessin, deren Wert etwa 8000 ℳ beträgt, bildet davon keine Ausnahme. Trotz ihrer niedrigen Stellung haben die Frauen doch einen höchst oppositionellen Sinn. Die Bevölkerung gibt sich mit Vorliebe dem Sport des Badens, Bootfahrens, Fischens und der Ringkämpfe hin; bei den letzteren geht es ganz kommentmäßig zu. Eine großartige Fertigkeit entwickeln sie in dem Fahren mit ihren langen Kanoes, welche mit Dampfschnelligkeit über das Wasser hinschießen. Eine sonderbare Eigentümlichkeit bildet bei ihnen die Trommelsprache; durch den Schlag der Trommel verstehen sie, sich Mitteilungen zu machen, sich zu schimpfen und sich herauszufordern. Der Handel beruht auf dem Trustsystem, in welchem die wenigen Produkte, Palmöl, Elfenbein, Ebenholz und Kautschuk, eine Rolle spielen. —

Der sehr beifällig aufgenommene überaus lebendige und inhaltsreiche Vortrag Dr. Max Buchner's über unsre Kamerunkolonie erhält in dem Beitrag, welchen das heutige Heft dem verehrten Afrikaforscher verdankt, noch eine scherzhafte charakteristische Ergänzung.

Mitteilungen aus dem Auskunftsbüreau des Deutschen Kolonialvereins.

Häufige übereinstimmende Anfragen, auch aus dem Kreise der Vereinsmitglieder, veranlassen uns, an dieser Stelle fortan Mitteilungen zu machen, welche von allgemeinem Interesse sind und geeignet sein dürften, die Korrespondenzarbeit des Auskunftsbüreaus etwas zu verringern. Diese „Mitteilungen" werden nur aus zuverlässigen Quellen geschöpft werden, aus eigner Erfahrung oder den mündlichen und schriftlichen Berichten, welche wir unsern Beziehungen zu kompetenten Persönlichkeiten wie unserm weitverzweigten Korrespondentennetz verdanken, — und sie werden natürlich besonders diejenigen Teile der Erde behandeln, welche für die deutsche Auswanderung oder für wirtschaftliche Unternehmungen in überseeischen Gebieten hauptsächlich in Betracht kommen dürften. Wir wünschen aber im Interesse der Sache diesen Mitteilungen eine noch weitere Verbreitung zu verschaffen, als ihnen dieselbe durch unser Vereinsorgan ermöglicht ist, und wir hoffen, daß die Presse — und zwar nicht nur unsre größeren politischen Zeitungen, sondern grade mehr noch die mittlern und kleinen Blätter, welche eben mehr als jene in die Hände der auswandernden Massen gelangen, — durch Abdruck das Ihrige thun werde, um diese Mitteilungen dem großen Publikum zugänglich zu machen. Nur in dieser Weise kann eine wirksame Aufklärung über manche Fragen verbreitet werden, welche der kleinere Auswanderer auf den Lippen hat, für deren Beantwortung ihm aber eine parteilose Stelle nicht bekannt ist oder die zu Papier zu bringen ihm zu umständlich ist. So käme das „Auskunftsbüreau" dem interessierten Publikum auf halbem Wege entgegen und deshalb wäre die obenerwähnte Mitwirkung der gesamten deutschen Presse von höchster Wichtigkeit.

Natürlich werden die hier veröffentlichten Mitteilungen immer nur allgemeiner gehaltene Auskünfte geben können, sodaß dann die Beantwortung von Detailfragen der schriftlichen Korrespondenz überlassen bleiben müßte. Im Interesse dieser letzteren und der Fragesteller selbst aber haben wir auf einen Punkt besonders dringend hinzuweisen: Die meisten derartigen Bitten um Auskunft und Rat sind so inhaltlos an Material zur Ermittelung dessen, was dem Fragesteller zu raten sei, daß es oft fast unmöglich ist, eine dienliche Antwort zu erteilen. Wir wünschen in den Fragebriefen von vornherein bestimmte Angaben über die Verhältnisse des Auskunftsuchenden, wie z. B. über sein Alter, seinen Gesundheitszustand, ob er alleinstehend sei oder Familie habe, über seinen Stand und Gewerbe und vor allem über die Mittel, die ihm etwa zur Auswanderung zur Verfügung stehen. Nur unter dieser Bedingung können wir Auskunft und Rat von wirklich praktischem Wert erteilen und unser Möglichstes beitragen, den Auswanderungs- und Unternehmungslustigen, welche in der Ferne mehr zu finden hoffen, als ihnen in der Heimat geboten ist, die rechten Wege zu zeigen und ihnen wirklich von Nutzen zu sein.

Das Auskunftsbüreau
des Deutschen Kolonialvereins.

1. Die überseeischen Schutzgebiete Deutschlands und die deutschen Auswanderer.

Der ziemlich plötzliche Erwerb deutscher Kolonien macht es erklärlich, daß die deutsche Auswanderung, welche bisher nur fremdstaatliche Gebiete bevölkerte, jetzt ihr Augenmerk auf den nationalen (Deutschen) Grund und Boden in der Ferne richtet. Es spricht sich das in den dem Auskunftsbüreau zugehenden Briefen aus, deren Mehrzahl nach den Verhältnissen in den Deutschen Kolonien, nach den Schiffsverbindungen und den Reisekosten fragt. Kam es doch sogar vor, daß ein Berliner sich im Büreau persönlich nach der Gastfreundschaft in Kamerun erkundigte, er wolle einmal dahinüber gehen und sich dort umthun, wie er sich ja auch in dem „gastfreien Australien" eine Weile lang wohl gefühlt habe. Sehen wir von dieser „liebenswürdigen" Aufdringlichkeit ganz ab, so muß allen Ernstes und dringend betont werden, daß die überseeischen Schutzgebiete Deutschlands als Auswanderungsgebiete nicht mit den Vereinigten Staaten und andern von der deutschen Auswanderung bevorzugten Gebieten in einen Topf zu werfen sind. Wer auswandern will, muß arbeiten und arbeiten, um anfangs sein Leben zu erhalten, allmählich etwas zurückzulegen und damit weise wirtschaftend zur Wohlhabenheit zu gelangen, das kann der Deutsche in den bisher erworbenen überseeischen Gebieten des Deutschen Reiches nach unsrer heutigen Kenntnis der dortigen Verhältnisse nicht. Der deutsche Bauer, der daran dächte, etwa in Kamerun so arbeiten zu wollen, wie er es in der Heimat zu thun genötigt ist, würde bald elend und krank darnieder liegen und froh sein müssen, wenn er mit

Digitized by Google

heiler Haut davon kommt. Weder Kamerun noch Togoland, noch die ostafrikanischen Schutzgebiete des Deutschen Reiches bieten dem deutschen Bauer günstigen Boden zur Entwickelung, ebensowenig auch (vielleicht mit geringen örtlichen Ausnahmen) Angra Pequena, über dessen Naturverhältnisse weiter im Innern wir noch ebenso im Unklaren sind, wie über diejenigen des Kaiser Wilhelmslandes oder des Bismarck-Archipels. Wir dürfen nur *hoffen*, daß die gründliche Durchforschung jener Gebiete günstige Aussichten eröffnen möge, aber ohne daß eine solche die nöthige Klarheit verschafft hat, wäre es gewissenlos, dem Deutschen zu einer Auswanderung dorthin zu raten. — In allen Deutschen Kolonien haben nach unsrer Überzeugung und nach *selbstgesammelten* Erfahrungen nur der Pflanzer und der Kaufmann Aussicht auf Erfolg; und um eine Pflanzung anzulegen und zu kultivieren, dazu gehört Geld, viel Geld zur Bezahlung der *Arbeit*, die in jenen Klimaten *nur die Eingebornen des Landes verrichten können*, ebenso viel Geld, wie zu einem kaufmännischen Unternehmen, welches gegen die Konkurrenz der dort schon alt etablierten Häuser aufkommen will. Und dies erinnert uns an manche Briefe, die an uns von jungen Kaufleuten einlaufen mit den Anfragen, wie man „drüben" als Kaufmann gut fortkommen könne. Ihnen mußten und müssen wir auch in Zukunft antworten, daß Verwendung deutscher junger Kaufleute nur durch Anstellung in dort schon etablierten großen Firmen stattfinden kann, ferner daß aber diese Firmen ihren Sitz hier in Deutschland selbst haben, von hier aus die dort etwa entstehenden Vakanzen besetzen, in der Wahl der Persönlichkeiten sehr vorsichtig sind und von dahin gehenden Anträgen überlaufen werden. Alle diese Firmen aber haben ihre Verbindungen und wissen selbst am besten, wo sie passendes Menschenmaterial finden. — Noch eine andre Kategorie Auskunftsuchender haben wir zu erwähnen, da dieselbe in unsrer Korrespondenz nicht die letzte Stelle einnimmt, das sind Militärs, meist Sergeanten und Unteroffiziere, auch Zivilversorgungsberechtigte, welche sich nach Verwendung im Militärdienst in Kamerun erkundigen; die zuständige Behörde, die über derartige Gesuche, die *naturgemäß doch nur sehr selten berücksichtigt werden können*, entscheidet, ist das Auswärtige Amt.

2. Nachrichten über die Kolonie Grão Para in der südbrasilianischen Provinz Santa Catharina.

Über die Kolonie Graõ Para in der südbrasilianischen Provinz Santa Catharina, unter etwa 28° s. Br. gelegen, melden über Paris nach Italien und Deutschland gekommene Nachrichten nur das Allergünstigste, besonders auch, daß dieselbe sich einer Zahl fahrbarer Wege erfreue. Nach uns eingegangenen Berichten sind nun diese Angaben als Reklamen mit Vorsicht aufzunehmen, denn die 1884 durch Pikaden (am besten mit Waldschneisen zu übersetzen) eröffnete Kolonie *hatte bis jetzt* gar keine Wege; die Ansiedler, etwa 500 Seelen, wurden weit verstreut, eine Familie oft eine ½ Meile von der andern entfernt, mitten in den tiefsten Urwald gesetzt, sodaß an gegenseitige Hilfeleistungen, wie sie die Kolonisten im Anfange stets nötig haben, gar nicht zu denken ist. Manche Ansiedler benötigen 2 Tage Reise, um etwaige Geschäfte mit dem Koloniedirektorium abzuwickeln. Solange die Direktion den Kolonisten noch Subsidien gewährte, wurde ein solcher Übelstand natürlich weniger empfunden als später, wo dieselben aufgehoben wurden. Seit einiger Zeit scheinen jedoch die Verhältnisse daselbst sich etwas besser gestalten zu wollen, seitdem der Besitzer der Kolonie, Kommendador Gaetano Pinto, persönlich sich um sein Unternehmen bekümmerte und auf Grão Para eintraf. Mancherlei Änderung zum besseren in der Verwaltung trat ein, der Bau dringend notwendiger Wege wurde in Angriff genommen, welcher in seinem Verdienst den Ansiedlern willkommenen Ersatz für die aufgehobenen Subsidien verschafft, und eine Hauptstraße zur Eisenbahn Dona Thereza Christina begonnen, in deren Nähe auch der Stadtplatz angelegt wird. Ein Dritteil der Ansiedler besteht aus *Deutschen*, meist aus der Umgegend von Frankfurt a. M. und Spandau stammend und von Antwerpener Agenten angeworben. Da in der Nähe der Kolonie am Braçao do Norte (Nebenfluß des südlich von Grão Para laufenden Tubarão) eine größere Anzahl Deutscher seit lange angesiedelt und meist gut situiert ist, so finden bei der Aufbesserung der Verkehrsmittel jetzt die Neukolonisten in Grão Para leichter Hilfe bei den Anwohnern des genannten Flusses und lernen von denselben die Art und Weise des dortigen Landbaus kennen. Mit dem Boden und Klima sind unsre Landsleute im allgemeinen zufrieden und so dürfen wir hoffen, daß die fernerhin einlaufenden Berichte uns besseres mitteilen, alses bisher der Fall war.

Kolonialpolitische Vorgänge.

Annexion Waidas durch die Portugiesen.

Nachrichten aus Bonny (am Neu-Kalabarfluß) melden, daß die Portugiesen den wichtigen Küstenplatz Waida im Dahome-Gebiet annektiert haben, indem sie auf ihre älteren Besitzrechte fußen, an welche nur ein aus dem vorigen Jahrhundert stammendes ganz verfallenes kleines portugiesisches Fort in Waida (Ajuda früher genannt) erinnert. Ein Portugiesisches Kriegsschiff habe sich eigens dahin begeben und 1 200 Sklaven, die dem Könige von Dahome gehörten, weggeführt, um sie einem Abkommen mit letzteren zufolge als „*freie Arbeiter*" (!) in den Plantagen auf der den Portugiesen gehörigen Insel S. Thomé (westlich von Afrika unterm Äquator, eine Dampfer-Tagereise von Gabun) zu beschäftigen. Dieser krasse Vorgang dokumentiert von neuem den Sklavenhandel Portugals trotz all der Bemäntelung in empörendster Weise.

Neue Erwerbungen der Deutsch-Ostafrikanischen Gesellschaft.

Nach Meldungen der Gesellschaft hat in ihrem Auftrage Leutnant Schmidt die Landschaft *Usaramo* erworben, welche, im Umfang von 400—500 deutschen Quadratmeilen, als Küstenland des früher erworbenen Sultanats Chutu auch dieser Besitzung erst vollen Werk verleiht. Der in diesem Gebiet gelegene *Hafen von Dar-es-Salaam* und die zugehörige Ortschaft an der Mündung des Rufidji verbleibt zwar unter der bisherigen Oberhoheit des Sultans von Sansibar, hingegen hat derselbe infolge diplomatischer Verhandlungen der Deutschen Reichsregierung die von einem früheren Sultan dort aufgeführten, zum Teil verfallenen Hafenbauten der Deutsch-Ostafrikanischen Gesellschaft zur freien Verfügung überlassen. Es sollen derselben auch

Digitized by Google

keine Lasten irgend welcher Art daraus erwachsen, insbesondere hat der Sultan von Sansibar völlige Zoll- und Steuerfreiheit für sämtliche hier ein- und ausgehende Waren seinerseits zugestanden. Von diesem geschützten und geräumigen Hafen aus führt eine Straße bis auf 70 englische Meilen in der Richtung nach Chutu ins Innere, die vor mehreren Jahren von dem Schotten Mackinnan ausgeführt wurde, um von hier aus eine systematische Erschließung Ostafrikas zu ermöglichen; es ist nun durch Verhandlungen in Sansibar mit dem Englischen Generalkonsul Dr. Kirk, als Vertreter des Erbauers, ein Vertrag wegen Überlassung des Straßenbaues an die Deutsch-Ostafrikanische Gesellschaft vollzogen worden. Die genaueren Erforschungen werden über die bezweifelte Schiffbarkeit des Rufidji Aufschluß geben, sowie welche Ausbeute — der englische Reisende Josef Thomson berichtet von Überfluß an Kopal — das neu erworbene Gebiet liefern kann.

Informierungen der Reichsregierung über die Besitzverhältnisse im Witugebiete.

Das „Berl. Tageblatt", welches der Witu-Gruppe nahe steht, berichtet folgendes: Am 29. August warf S. M. Schiff „Gneisenau" in der Manda-Bai bei der Insel Lamu Anker. Kapitänleutnant v. Prittwitz begab sich mit der nötigen Begleitmannschaft im Kutter des „Gneisenau" nach der Insel Lamu und holte aus der Stadt den Afrikareisenden Gustav Denhardt, welcher sich dort aufhält als Vertreter des Sultans der Suaheli „Sultan Achmed ben Sultan Fumo Lutui ben Sultan Scheh Nabahani" (der fälschlich als „Sultan von Witu" bezeichnet wird), an Bord des Deutschen Kriegsschiffes, um mit dem Kommandanten desselben, Kapitän z. S. Valois, über die Ausführung der Mission, welche dem letzteren von der Deutschen Reichsregierung übertragen worden, das Nähere zu beraten. Diese Mission besteht darin, den Sultan der Suaheli in seiner Stadt Witu zu begrüßen, ihm Geschenke zu überbringen und sich dort an Ort und Stelle über die wirklichen Machtverhältnisse des Sultans von Sansibar zu informieren. Es handelt sich dabei hauptsächlich auch darum, den Wert der Aussagen des Galla-Sultans Dadi ja Badada zu prüfen, der in einer von den Gebrüdern Denhardt vor dem Sultan der Suaheli aufgenommenen Urkunde die Nichtigkeit der Besitzansprüche des Said Bargasch nachwies und überdies erhärtete, daß die Gallas seit einer Reihe von Jahrhunderten den Sultan Achmed („von Witu") als den allein berechtigten Herrscher aller Suaheli anzuerkennen gewohnt sind. Gustav Denhardt hatte die Führung der Gesandtschaft übernommen, deren Aufbruch für den 31. August bestimmt war. An derselben beteiligten sich Kapitän z. S. Valois, zwei Offiziere, ein Arzt und dreißig Soldaten, sämtlich vom „Gneisenau". Die Rückkehr nach Lamu war auf den 5. September angesetzt. — Nachder neuesten telegraphischen Meldung des „Berl. Tagebl." soll diese Gesandtschaft die bezüglichen Berichte der Gebrüder Denhardt vollinhaltlich bestätigt gefunden haben.

Unsre ostafrikanischen Erwerbungen.

Nachdem das Deutsche Reich durch Entsendung eines Geschwaders den Sultan von Sansibar zum Verzicht seiner Oberhoheitsansprüche auf die Gebiete der Deutsch-Ostafrikanischen Gesellschaft gezwungen und so die politischen Schwierigkeiten beseitigt hat, die dem Unternehmen derselben entgegengestanden haben, treten die praktischen anderweitigen zahlreichen Schwierigkeiten wieder mehr in den Vordergrund. Mit dem Verzicht auf seine Hoheitsrechte ist Seyd Bargasch selbstverständlich auch von jeder Verpflichtung entbunden, seinerseits das Geringste für die Sicherheit im Innern Afrikas, soweit nicht sein Küstengebiet in Betracht kommt, zu thun. Wenn seine Oberhoheit auch bisher in den betreffenden Gebieten nur eine fast nominelle war, so ist doch zur Zeit dadurch, daß gar keine verantwortliche Autorität existiert, ein noch schlimmerer Zustand geschaffen, und es wird jetzt die höchste Zeit, daß die Deutsch-Ostafrikanische Gesellschaft die faktische Regierung ihrer Gebiete übernimmt und somit, dem §. 35 der Kongokonferenz gemäß, die ihr obliegenden Verpflichtungen erfüllt.

Abgesehen von der Beschaffung der kolossalen Summen, welche unbedingt erforderlich sind, um ein so großartiges Unternehmen durchzuführen, sind meiner Ansicht nach die hauptsächlichsten Schwierigkeiten, in Ostafrika etwas Praktisches zu stande zu bringen, folgende:

1. das tropische Klima an und für sich, welches die dauernde Niederlassung von Weißen wahrscheinlich für immer, jedenfalls aber für die nächste Zeit unmöglich macht;
2. der Mangel an mit den Verhältnissen des Landes vertrauten sprachkundigen Persönlichkeiten;
3. der Mangel großer, auf weite Strecken schiffbarer Flüsse, welcher alle Kommunikationen erschwert;
4. die Ausdehnung der Gebiete und die Unbestimmtheit der Grenzen, sodaß es an jeder Basis fehlt, welche Mittel eigentlich nötig sein dürften, um eine einigermaßen geordnete Verwaltung herzustellen;
5. die bestehende Unsicherheit des Lebens und des Eigentums, welche jeden legitimen Handel erschweren und zum Teil ganz unmöglich machen;
6. das Fehlen wirklicher Häfen an der ganzen Küste des Sultanats von Sansibar, in welchen Schiffe von größerem Tiefgange bequem und zu jeder Jahreszeit laden und löschen können.

Zur Überwindung der unter Nummer 1 bis 3 aufgeführten Schwierigkeiten kann nun weder die Deutsch-Ostafrikanische Gesellschaft noch sonst irgend jemand viel thun. Mit der Zeit und nach genauerer Erforschung jenes Teiles von Afrika werden wir alle klüger

Digitized by Google

werden. Praktische Erfahrungen fehlen uns, um Mittel und Wege ausfindig zu machen, den Terrain- und Klimaschwierigkeiten zu begegnen, und ist es daher überflüssig, sich in theoretische Erörterungen einzulassen.

Was Nummer 4 anbetrifft, so sollte die Gesellschaft sofort Schritte thun, um ihr Gebiet genau abzugrenzen und die Verantwortung für alles und jedes Land ablehnen, das nicht zu den bisher unter Deutschen Schutz gestellten Territorien gehört. Das Bessere ist bekanntlich der Feind des Guten, und es wäre gewiß richtiger, ein kleineres Gebiet gut zu verwalten, als ein größeres Gebiet schlecht. Besonders sollte dieselbe im Auge behalten, daß der Hauptverkehr zwischen Bagamoyo und dem Tanjagika-See besteht und daß die Länder nördlich, welche von den Massai, den Galla und den Somali bewohnt werden, also kriegerischen Nomadenvölkern, unweit schwerer zu zivilisieren sein würden und in der Entwickelung des Handels bisher nur wenig fortgeschritten sind.

Ihr Hauptaugenmerk müßte die Gesellschaft jedoch auf die Bewältigung der unter Nummer 5 angeführten Schwierigkeiten richten, denn hier ist nach Ansicht des Schreibers der einzige Punkt, der, praktisch angefaßt, das Gelingen des ganzen Unternehmens beschleunigen kann. Gelingt es der Gesellschaft, von den Küstenplätzen bis zu den großen Seen im Innern derartige Zustände zu schaffen, daß jede Karawane ohne irgend welche Gefahr, angefallen oder ausgeplündert zu werden, Waren hin und zurück transportieren kann, so hat sie thatsächlich das Innere Afrikas für die ganze Menschheit erschlossen. Die Gesellschaft selbst braucht sich dann mit der Anlage von Plantagen oder Handelsniederlassungen nicht zu befassen. Wo Sicherheit des Lebens und des Eigentums herrscht, werden sich Handel und Ackerbau von selbst einfinden, und Indier, Araber und Suaheli werden als Pioniere von der Küste nach dem Innern ziehen und sich überall ansiedeln. Ich nehme an, daß der Gesellschaft daran liegt, Handel und Wandel in jeder Weise zu begünstigen, und daß es nur ein Mißverständnis ist, wenn in den Zeitungen berichtet wird, ihre Absicht ginge dahin, die Araber und andern Mohammedaner aus dem Lande zu treiben. Es hieße dies das Kind mit dem Bade ausschütten, denn wenn auch der Sklavenhandel bisher von den Mohammedanern betrieben worden ist, so ist doch auch der bisher bestehende sogenannte legitime Handel von denselben betrieben worden und sind besonders die indischen Mohammedaner neben den indischen Götzenanbetern für den Zwischenhandel mit den Negern wegen ihrer Zähigkeit und wegen ihres friedlichen Temperamentes geradezu unentbehrlich. Auf der Insel Sansibar würde man bei den indischen Kaufleuten, welche regelmäßige Karawanen nach Uniajembe und Ujiji expedieren, genau in Erfahrung bringen können, an welchen Stellen der Sicherheit halber kleine Forts angelegt werden müßten. Unter Forts verstehe ich steinerne Gebäude, wie der Sultan sie an den meisten Küstenplätzen zum Schutze gegen die Wilden errichtet hat. Die Mauern müssen stark genug sein, um einige Kanonen tragen zu können und ein oder mehrere Brunnen müssen vor den Gebäuden oder innerhalb der Höfe in denselben angelegt werden. Vielleicht würden auf der Karawanenstraße von Bagamoyo bis Ujiji zehn bis zwanzig solcher kleiner Festungen nötig sein und je nach der Lage und nach der Gesinnung der umwohnenden Bevölkerung müßte ein solches Fort wohl eine Garnison von fünfhundert bis tausend Mann Truppen haben. Die Karawanen würden bei Passierung dieser Forts einen Schutzzoll zu entrichten haben, wogegen die Behörden der Gesellschaft für die Sicherheit der Waren gegen Diebe und Räuber von einem Fort zum andern zu sorgen haben würden. Bei den jetzigen unsicheren Verhältnissen müssen die Kaufleute in Sansibar, welche Waren ins Innere schicken und dagegen Elfenbein beziehen, stets darauf gefaßt sein, dann und wann einmal alles zu verlieren. Sie müssen daher dem großen Risiko gemäß ihre Waren mit großem Gewinn verkaufen, sonst können sie nicht dabei bestehen. Die Geschäfte nach dem Innern sind daher fast einem Spielen in der Lotterie zu vergleichen und die Resultate sind ganz unmöglich im voraus zu berechnen. Es ist daher mit Gewißheit darauf zu rechnen, daß die Leute, die diese Art Geschäfte betreiben, mit Freuden jede noch so hohe Abgabe tragen würden, wenn dieselbe nach einer festen Norm erhoben würde, die es ermöglichte, sie im voraus auf die Waren aufschlagen zu können, und wenn sie durch Bezahlung dieser Abgabe sich die Sicherheit erkaufen könnten, daß weder ihre ausgehenden noch eingehenden Waren auf der langen Reise geraubt werden. Auch müßte die der Gesellschaft zu bezahlende Abgabe sie von jeder andern Abgabe in den Deutschen Schutzgebieten befreien. Im Anfang würde vom Innern nach der Küste wohl nur Elfenbein die Forts passieren, bald aber würden die Versuche mit andern Artikeln gemacht werden, und soweit es überhaupt möglich ist, daß außer Elfenbein noch andre Artikel die hohen Transportkosten nach der Küste tragen können, werden die Indier und Araber solche schon ausfindig machen und bei den bescheidenen Ansprüchen, die sie an das Leben stellen, darin Geschäfte einleiten. Sobald die Wege sicher sind, werden ja auch die Transportkosten bedeutend billiger werden, denn der nicht unbedeutende Teil der Kara-

Digitized by Google

wanenmannschaften, welcher speziell zum Schutze diente, würde ja dann überflüssig werden. Zwischen den verschiedenen Forts würden unter Aufsicht der Beamten Trägerkorps organisiert werden, welche nach einem festen Satze Waren zwischen denselben hin und her transportieren würden. Eine von Bagamoyo abgehende Sendung Waren würde nur von einigen Aufsehern und sonstigen Bevollmächtigten des Eigentümers begleitet werden, welche die Träger bis zum nächsten Fort engagieren würden, dort würden sie neue Leute in Dienst nehmen für den Weitertransport, während die entlassenen Träger wieder vom Innern kommende Waren nach der Küste zurück mitnehmen würden. In der Nähe der Forts würden bald Niederlassungen entstehen, in welchen sich kleinere Händler aus dem Sansibargebiete ansiedeln würden, um den Wilden europäische oder indische Artikel gegen deren Landesprodukte umzutauschen. Brücken zu bauen, neue Wege anzulegen und alte Wege zu verbessern, würde natürlich auch Aufgabe der Gesellschaft sein und würde dieselbe, sobald es möglich, zur Deckung der Ausgaben Brücken- und Wegegelder zu erheben haben.

Es würde wohl am richtigsten sein, die Soldaten und unteren Beamten der Gesellschaft unter den an der Küste ansässigen Arabern, Suaheli, Komoroleuten und Indiern auszuwählen. Die Negerbevölkerung selbst wird während der nächsten fünfzig Jahre schwerlich soweit herangebildet sein, daß man sich aus ihrer Mitte derartige Elemente verschaffen könnte. Die Araber, die ich speziell im Auge habe, sind teils aus der Gegend von Hadramaut, teils aus Maskat in Arabien, und sie sind seit Jahrhunderten gewohnt, als Söldner in allen mohammedanischen Ländern zu dienen. Die Suaheli haben schon vielfach Karawanen als Askari, d. h. Soldaten, begleitet, und die Komoroleute sind seit Jahren die besten Aufseher, die man in Sansibar kennt. Diese drei Menschenklassen sind, weil sie Mohammedaner sind und keine Spirituosen genießen dürfen, nüchtern, genügsam und leicht zu regieren und, was die Indier anbetrifft, so sind sie ja vielfach in den Diensten des Sultans als Zollbeamte angestellt, und sie würden als Unterbeamte in ähnlichen Stellungen der Gesellschaft von großem Nutzen sein. Da europäische Beamte und Soldaten sehr teuer sein würden, so müßten schon aus Sparsamkeitsrücksichten obige Menschenklassen das Gros des Personals ausmachen.

Schon die bisherige Entwickelung an der ostafrikanischen Küste zwingt die Gesellschaft, sich im Anfang auf die mohammedanischen Elemente zu stützen. Selbst in der Portugiesischen Provinz Mosambik, wo sich der Islam nicht so festgesetzt hat, wie an der Sansibarküste, sind die nichteuropäischen Truppen zum größten Teil Mouros, d. h. Mohammedaner, da nur diese sich zum Soldatendienst eignen. Die christlichen und heidnischen Afrikaner in den Portugiesischen Besitzungen an der Ostküste sind trotz der Jahrhunderte dauernden Herrschaft Portugals noch immer, was sie einst waren, Wilde. Mohammedanische Truppen würden jedenfalls bei jedem Aufruhr der Neger (und ohne Blutvergießen werden wir so wenig Kolonien gründen können, wie andre Nationen dies gekonnt haben) schon ihrer eignen Sicherheit halber zu ihren weißen Führern halten.

So wie die Englische Verwaltung in Indien streng darauf hält, daß die Eingebornen an der Ausübung ihrer verschiedenen Religionsbekenntnisse in keiner Weise gehindert werden und durch etwaige Propaganda belästigt werden, so müßte auch die Gesellschaft in ihrem Gebiete sehr vorsichtig zu Werke gehen und mit Rücksicht auf die bestehenden mohammedanischen Anschauungen christliche Missionare nur da unterstützen, wo es ohne Gefahr für die Ruhe und den Frieden des betreffenden Distrikts geschehen kann.

Eine der schwierigsten Fragen ist auch ohne Zweifel die Institution der Sklaverei, welche wohl bei den meisten Negerstämmen bestehen wird. Da die Gesellschaft genötigt sein wird, Zwangsarbeiten zu verlangen, um Wege anzulegen, Brücken und Forts ꝛc. zu bauen, so wäre es höchst unweise, an einer Einrichtung zu rütteln, die sie am leichtesten in den Stand setzen wird, sich die unentbehrlichen notwendigen Arbeitskräfte zu verschaffen. Die Gesellschaft sollte nur die Sklavenjagden untersagen und die Teilnehmer an denselben für vogelfrei erklären und wie Mörder bestrafen. Wo jedoch Neger ohne Zwang und Blutvergießen zu Sklaven gemacht werden, wie z. B. in solchen Fällen, in welchen Häuptlinge ihre Unterthanen oder Eltern ihre Kinder verkaufen, da muß es der Diskretion des höchsten weißen Beamten überlassen werden, ob er es für politisch hält sich einzumischen oder nicht.

Wenn die Gesellschaft die Sklaven vor dem Gesetze insoweit den Freien gleichstellt, daß erstere sich vor dem Richter über letztere beklagen können, falls sie schlecht behandelt werden, und letzteren ihre Sklaven auf richterlichen Beschluß wegen schlechter Behandlung genommen werden können, — wenn ferner die Gesellschaft die, übrigens auch von den meisten Mohammedanern des Sansibargebietes geübte Praxis einführt, daß Mitglieder einer Sklavenfamilie nicht gegen ihren Willen getrennt werden können, so ist dies wohl das äußerste, was vorläufig in der Sklavenfrage geschehen kann. Es wäre höchst thöricht, die Sklaven, die bisher gewohnt waren, für ihre Herren zu arbeiten, aufzufordern, solches in Zukunft zu unterlassen und sie

Digitized by Google

so zu Tagedieben zu machen. Die Ausgleichung zwischen Freien und Sklaven muß in einer andern Richtung versucht werden, nämlich in der Weise, daß die Freien allmählich gezwungen werden, ebenfalls zu arbeiten, und zwar dadurch, daß man es ihnen immer mehr erschwert, ihren Lebensunterhalt leicht zu finden. Der Schreiber hat während seines Aufenthalts an verschiedenen Küstenplätzen Versuche angestellt, Freie zu Arbeiten heranzuziehen, die sonst nur von Sklaven verrichtet wurden, und ist es ihm gelungen, zu leichteren Arbeiten etwa fünfzig Personen, alte Männer und Weiber, junge Burschen und junge Mädchen, sowie Kinder beiderlei Geschlechts heranzuziehen. Allerdings waren die Betreffenden so arm, daß sie dem Hungertode nahe waren. Die freie Bevölkerung sah diese Leute aber ungern arbeiten und mehrere der angesehensten Häuptlinge mußten erst darüber beruhigt werden, daß sie, die Arbeitenden, keineswegs als Sklaven von mir angesehen wurden.

Was die unter Nr. 6 erwähnte Schwierigkeit anbetrifft, so müßten die betreffenden Küstenplätze genau untersucht werden und wenn dieselben durch Kaianlagen, Leuchtfeuer und sonstige Hafenverbesserungen wirklich in gute praktische Häfen verwandelt werden können, so müßte die Gesellschaft die Einwilligung des Sultans von Sansibar nachsuchen, um diese als notwendig erkannten Anlagen auszuführen.

Die letztere wird leicht erlangt werden können, wenn dem Sultan keinerlei Ausgaben zugemutet werden, die er bei seinen bescheidenen Finanzen nicht bestreiten kann, und wenn die Gesellschaft sich freundschaftlich zu ihm stellen wird. Um ein wirklich freundschaftliches Verhältnis herzustellen, muß die Gesellschaft allerdings definitiv die Grenzen des Sultanats anerkennen, wie solche von den vier Vertragsmächten als zu Recht bestehend schließlich festgestellt werden. Die Ausgaben, die die Herstellung eines guten Hafens erfordern werden, werden allerdings viele Millionen verschlingen und es ist nicht ausgeschlossen, daß man schließlich doch den natürlichen Hafen der Insel Sansibar, der nichts kostet, als Ausgangspunkt für den Handel mit Europa, Amerika und Asien beibehalten wird.

Man sollte es dem Privatkapital überlassen, Plantagen anzulegen, denn derartige Unternehmungen erfordern Kräfte und Mittel, über die die Gesellschaft unmöglich verfügen kann, da sie schon mehr als zuviel zu schaffen haben wird, um die Verwaltungsmaschine eines so ungeheuren Gebietes im Gange zu erhalten.

Wer nicht selbst Kaufmann ist und mitten im geschäftlichen Leben steht, kann sich kaum eine klare Vorstellung machen, wie schwierig, ja fast hoffnungslos es sein dürfte, angesichts der kolossalen Überfüllung aller Märkte mit afrikanischen Produkten und der infolgedessen bestehenden niedrigen Preise, irgend welche Artikel zur Zeit mit Nutzen anzubauen. Kaffee und Zucker sind so niedrig im Preise, daß in den meisten Produktionsländern kaum die Kosten ihrer Erzeugung gedeckt werden. Wie kann man es wagen, diese Artikel, deren Überproduktion erwiesen ist, aufs ungewisse in Ostafrika anzubauen? Abgesehen von Erdnüssen, deren Einfuhr in Deutschland infolge der kürzlich erhöhten Zölle überhaupt wohl unmöglich werden dürfte, sind die meisten tropischen Produkte, wie Sesamsaat, Mais und Hirse an und für sich zu wertlos, um große Transportspesen tragen zu können. Außerdem sind die Preise derselben überhaupt schon so gedrückt, daß die kleinen Pflanzer im Gebiet des Sultans von Sansibar schon kaum dabei bestehen können. Bessere Aussichten hätte der Artikel Gummi elastikum, welcher in größerem Maßstabe beschafft werden könnte und auch in rationellerer Weise behandelt werden könnte. Wenn die Ware reiner, ohne Erde, Schmutz und andre fremde Zuthaten in den Handel gebracht werden würde, so würde dieselbe natürlich bedeutend mehr wert sein für den Fabrikanten. Wenn ich recht berichtet bin, so hatten die Araber unter der Regierung des vorigen Sultans Seyd Majid schon Versuche angestellt, Nelken an der Küste bei der von diesem Herrscher gegründeten Stadt Dar-es-Salaam anzubauen. Damals sollen diese Versuche ohne Erfolg geblieben sein. Seitdem sind Nelken infolge des im Jahre 1872 stattgefundenen Orkans, welcher die Nelkenpflanzungen der Insel Sansibar total zerstörte, und ebenfalls infolge einer großen Spekulation in England und in den Vereinigten Staaten von Amerika, sehr bedeutend im Preise gestiegen. Wenn nun auch der Artikel seit längerer Zeit schon wieder im weichen ist, da die Produktion von Jahr zu Jahr zunimmt, so wird er doch immerhin nur allmählich und langsam im Preise heruntergehen, weil eine sehr hohe Abgabe von den arabischen Pflanzern der beiden Inseln Sansibar und Pemba erhoben wird, die die Nelken künstlich verteuert. Sollte es sich zeigen, daß Nelken in den neuerworbenen Gebieten gedeihen können, so würden sich Araber, Indier und Suaheli wohl zuerst auf den Anbau dieses Artikels legen, denn da die hohe Abgabe von $1\frac{1}{2}$ Dollar pro 35 Pfund englisch, die der Sultan von seinen Unterthanen erhebt, von diesen Nelken nicht erhoben werden könnte, so würde die an und für sich sehr wertvolle Ware die Transportkosten aus dem Innern bis zum Verschiffungshafen leicht tragen können. Auf diese Nelken kann der Sultan nur die üblichen 5 Prozent Zoll erheben, welche er von den von Pemba und Sansibar verschifften Nelken übrigens auch erhebt, außer der obigen Abgabe. Sollte es sich also herausstellen, daß dieses Gewürz gebaut

Digitized by Google

werden kann, so wäre es zur Entwickelung des Handels sehr notwendig, daß der Deutsche Konsul den Sultan bewegt, seine Abgabe für eine längere Reihe von Jahren ohne Einwilligung des Konsuls nicht herabzusetzen. Diese hohe Abgabe würde eine Art Schutzzoll für unsre Nelkenplantagen werden und ich denke, eine solche Vereinbarung wäre unschwer zu erreichen, wenn sie in die Form einer Anerkennung dieser Abgabe unsrerseits eingekleidet würde. Gewiß würden auch später noch andre Artikel angepflanzt werden können; doch im großen und ganzen wird es nur sehr langsam mit der Anlage von Pflanzungen vor sich gehen.

Es ist auch ein Irrtum anzunehmen, daß ein neuer Vertrag mit dem Sultan von Sansibar, welcher etwa alle Transitwaren freigeben würde, dem Handel augenblicklich irgend welchen Aufschwung geben könnte. Ein solcher Vertrag mag für eine entfernte Zukunft von Nutzen sein. Wie die Verhältnisse zur Zeit an der Ostküste Afrikas liegen, macht ein Zoll von 5 Prozent ad valorem für die fremden Kaufleute gar nichts aus. Würde derselbe morgen abgeschafft, so würde die Konkurrenz schon dafür sorgen, daß die Importwaren sofort 5 Prozent billiger verkauft würden und die Exportprodukte 5 Prozent höher bezahlt würden. Außerdem müßte dem Sultan ja doch in andrer Weise irgend eine Kompensation gegeben werden, denn er kann von seinen Einnahmen nicht viel entbehren, wenn anders er sein Küstengebiet einigermaßen zur Zufriedenheit der fremden Konsuln regieren soll.

Was die Summen anbetrifft, welche unentbehrlich sein dürften, um nur 10—20 kleine Forts zu bauen und mit den nötigen Truppen, Kanonen, Munition zu versehen, und um die laufenden Kosten für nur 5 Jahre zu bestreiten, so werden dieselben sich auf viele, viele Millionen belaufen. Ein steinernes Fort an den Küstenplätzen, welches etwa 200 Mann Truppen beherbergen kann, kostet dem Sultan etwa 10 000 Dollars als einmalige Ausgabe, und 10 000 Dollars pro Jahr an Löhnen für die Soldaten, den Gouverneur und an sonstigen Ausgaben für Pulver und andre notwendige Sachen. Wenn sich daher bei uns nicht die höchsten Kreise, sowohl was Einfluß, als was Reichtum anbetrifft, dieses Unternehmens annehmen, so ist wenig Aussicht vorhanden, daß in absehbarer Zeit derartige Zustände geschaffen werden, um Kaufleute zu veranlassen, der Sache näher zu treten. Es genügen nicht 10 Millionen, wahrscheinlich auch nicht das Doppelte, und vor allen Dingen muß im Auge behalten werden, daß jede Summe als total verloren angesehen werden muß, — verloren im kaufmännischen Sinne, aber wahrscheinlich nicht verloren für unsre Nachkommen, im Gegenteil wahrscheinlich zum Segen einer späteren Generation. Es ist früher einmal ein Vergleich zwischen dem Indien der Engländer und Ostafrika gemacht worden; mit bezug auf das, was wir vorgefunden, und auf das, was die Engländer vorgefunden haben, so kann man wohl sagen, daß eine einzige indische Stadt mehr Reichtümer enthielt, als unsre ganzen Besitzungen in Jahren besitzen werden. Die Engländer fanden hochzivilisierte Zustände vor und sie brauchten die Reichtümer des Landes einfach in ihre Taschen zu leiten, wir finden nichts als Arbeit, Mühe und Schwierigkeiten vor und müssen unsre Kapitalien noch dazu hergeben, um die Bevölkerung mit Güte oder mit Gewalt zu zivilisieren.

Hoffentlich hören wir bald, daß etwas Positives an der Ostküste geschieht. Nominelle Besitzergreifungen bringen uns unserm Ziele nicht näher; um eine Kolonie zu regieren, brauchen wir viel, viel Geld, ein großes, intelligentes Beamtenpersonal und eine reguläre Kolonialarmee. X. Y. Z.

Die Reisen der Deutschen Kriegsflotte im Jahre 1884.

III. Australien. Südsee. Die Länder am Roten Meere.

2.

Bevor sich unsre Betrachtung den auf der westlichen Hemisphäre stationierten Fahrzeugen zuwendet, ist noch der Reise der Korvette „Stein" zu gedenken, die infolge erhaltener Ordre einen Ablösungstransport von Wilhelmshafen nach Hongkong führte und in Aden, das sie auf der Rückkehr passierte, einige bemerkenswerte Aufschlüsse über das neuerworbene Italienische Schutzgebiet von Assab, sowie über die Handels- und Verkehrsverhältnisse der Uferländer des Roten Meeres erhielt. Der ganze von Italien, trotz des Protestes, festgehaltene Distrikt von Assab besteht rund aus 244 geographischen Quadratmeilen, auf welchem Gebiete sich 6 Dörfer mit 1 303 Einwohnern befinden. Vorderhand ist Assab selbst ein Fischerdorf; der Hafen hat eine ungünstige Lage, ist schlecht und es würde große Opfer kosten, ihn brauchbar zu machen. Schlimmer als alles ist jedoch die schlechte Verbindung mit Schoa, dessen Ausfuhr die Kolonie zum blühen bringen soll, denn der örtliche Handel ist sehr klein; etwas Butter und Felle und geringe Mengen Perlmutter, das ist alles. Die Entfernung nach Schoa beträgt 30 bis 40 Tagemärsche, der Weg führt bis zum Gebirge durch Wüsteneien und ist so unsicher, daß nur starke Karawanen ihn nehmen können. Wie schwer ein Eindringen in der Richtung nach Schoa und darüber hinaus ist,

Digitized by Google

davon wußten Antinori, Chiarini, Martini und Cecchi zu erzählen, die nur nach schweren Kämpfen mit den räuberischen Adal und Danakil nach Schoa sich durchschlagen konnten, während hingegen Bianchi, der Sendling der Mailänder Gesellschaft für handelsgeographische Erforschung Afrikas, im Begriffe, von der Ostgrenze Abessiniens aus die Niederlassung an der Assab-Bai direkt zu erreichen, dieses Bestreben mit dem Tode seiner Gefährten bezahlen mußte. Nur auf Umwegen war es diesen Pionieren für die Eröffnung von Beziehungen der Ufer-Territorien des Roten Meeres mit Schoa möglich, letzteres Gebiet zu erreichen. Eine direkte Verbindung konnte nicht ausfindig gemacht werden. Dagegen gelang es dem Grafen Antonelli, der 1881 mit Cecchi eine Exkursion nach Harar unternommen, durch Verträge mit dem Sultan von Aussa eine Verbindung der Tatschura-Bai mit dem Unterlaufe des Hawasch und Schoa herzustellen. Das Klima an der neuen Karawanenstraße ist ein gesundes, die Sicherheit eine leidliche. Antonelli, der die Ergebnisse seiner Pionierfahrt noch nicht herausgegeben hat, brauchte zu dieser neuen Straße, auf welcher den Karawanen durch den Sultan von Aussa, Mohammed Aufari, volle Sicherheit garantiert wurde, bei der ersten Reise 107 Tage, konnte jedoch die Rückreise in 37 Tagen vollenden und behauptet, daß, wenn einmal der regelmäßige Karawanenverkehr eingeführt sein wird, man von Assab in 20 Tagen Schoa werde erreichen können. Wenn auch der Italienischen Kolonie Assab und der Französischen Niederlassung Obok am Golf von Aden eine Bedeutung nicht abgesprochen werden kann, so liegt dieselbe thatsächlich doch noch in weiter Ferne, bis die durch die Anlage dieser beiden Basispunkte ins Auge gefaßten Territorien im Innern des Landes kommerziell aufgeschlossen sein werden. In Schoa selbst ist so ziemlich jeder Handel Monopol des Königs; gleichzeitig geben sich die Franzosen unter Soleillet und Bremont alle mögliche Mühe, einen Teil des Handelsverkehrs von Schoa, wo auch bereits eine französische Handelsstation errichtet ist, nach Obok abzuleiten. Nach zweijährigem Aufenthalte in Schoa ist Soleillet nach Frankreich zurückgekehrt und befürwortet eine Kolonisation des Landes durch französischen Unternehmungsgeist. In dieser Richtung tritt also wahrscheinlich Frankreich als gefährlicher Rivale auf, während Italien bei seinen Bestrebungen in der Richtung auf die Handelsmetropole Harar England auf seinem Wege findet.

Im Nordwesten und Westen durch räuberische Volksstämme und durch Wüsteneien von den reichen Binnenländern geschieden, im Süden durch die mögliche Festsetzung der Engländer von Harar, der Haupthandelspforte der Somali-Halbinsel, abgedrängt, bleibt für Italien Assab nur als Küstenpunkt an der Straße nach Indien von Bedeutung.

Was die allgemeinen wirtschaftlichen Verhältnisse in den Uferländern des Roten Meeres betrifft, so bieten dieselben infolge der Stockungen und Verluste, von denen Handel und Verkehr im Roten Meere und in den Hafenplätzen, welche an den Zufahrtsstraßen zu demselben liegen, betroffen worden sind, ein sehr trübes Bild dar. Der Aufstand im Sudan, die Cholera-Quarantänen und die schwer erschütterten Finanzen Egyptens haben zusammengewirkt, um hier ein unauflösliches Chaos zu erzeugen. Die Ausfuhr von Waren und Produkten aus den sudanesischen Uferlandschaften nach den Küstenplätzen Suakim und Massauah ist jetzt infolge der Unsicherheit der Wege vollständig unterbrochen. Von den dort Geschäftetreibenden fehlen namentlich schon seit längerer Zeit die deutschen Tierhändler oder deren Angestellte, welche fast alljährlich nach dem Sudan reisten, um daselbst entweder wilde Tiere selbst einzufangen oder von den Einwohnern käuflich zu erwerben. Suez selbst mit einer Bevölkerung von etwa 8 000 bis 10 000 Personen, von denen etwa 800 Europäer sind (meistens Griechen, Malteser, Italiener und Franzosen und nur 10 Deutsche), geht in seinem Erwerbsleben und Verkehr immer mehr zurück. Eine Industrie gibt es nicht, größere Kaufleute unter den Eingeborenen und Europäern gibt es nur wenige. Die Weißen sind entweder Agenten für Firmen in Kairo oder Spediteure. Die ankommenden Güter transitieren zum größten Teil nur. Der Kleinhandel befindet sich in den Händen von Griechen, Italienern und Maltesern, die ihre Artikel hauptsächlich aus Frankreich oder Italien erhalten; Kleidungsstücke liefert Wien. Die seit der Eröffnung des Suezkanals ganz heruntergekommene Stadt steht mit den Häfen des Roten Meeres durch die egyptische Dampfer-Chedivie-Gesellschaft in Verbindung. Die durch diese Dampfer beförderte und in Suez ausgeschifften Waren werden mit Ausnahme von wenigen hier umgeladen und mit andern Fahrzeugen nach Europa weiter transportiert. Der kleinere Teil der Frachten geht mittels Bahn entweder nach Kairo oder Unteregypten. Zwei italienische Dampfer, welche die egyptischen und türkischen Häfen am Roten Meere miteinander verbanden, haben jetzt, da sie nicht auf ihre Kosten gekommen, die Fahrten eingestellt.

Ein in nicht ferner Zeit wichtiger Verkehrsknotenpunkt am Roten Meere verspricht, wie es heißt, Suakim zu werden. Englische Unternehmer sind bereits allen Ernstes bemüht, von der Egyptischen Regierung die Konzession zum Bau einer Bahn von dort nach Berber zu erlangen, wodurch dem langsamen und kost-

Digitized by Google

spieligen Transport mittels Kamele ein Ziel gesetzt werden würde.

Der Zustand des Suezkanals ist zwar noch immer mangelhaft, dennoch tragen die Schiffe durch ihr ungeschicktes Steuern meist selbst die Schuld an ihrem Festfahren, wodurch mitunter starke Beschädigungen hervorgerufen werden. Seit einiger Zeit gibt sich aber die Kanalgesellschaft mehr Mühe, ihre Kunden zufrieden zu stellen, und leiht den Reklamationen derselben ein williges Ohr. Auf die Docks und das Trockendock am Suez ist kein Verlaß. Der Mangel an jeder sorgsamen Unterhaltung macht eine Benutzung derselben für Schiffe, die Havarie erlitten haben, sehr problematisch. Betreffs der Ausführung von Reparaturen an Schiffen bleibt den Kapitänen oder den Reedern die Wahl zwischen Privatunternehmungen oder der Suezkanalgesellschaft. Die letztere ist unter allen Umständen vorzuziehen (auch wenn sie teurer ist), weil ihre Arbeiter tüchtig sind. Auch ist sie jetzt darauf eingerichtet, Reparaturen schneller als früher auszuführen, namentlich ist sie in letzter Zeit unabhängig von den Werkstätten in Port-Said geworden. Im Jahre 1883 passierten im ganzen 3 307 Schiffe, davon 122 deutsche, den Suezkanal. Von den ersteren, den Gesamtverkehr ausmachenden Fahrzeugen kamen 1 663 aus dem Mittelmeer auf der Reise nach Osten, und 1 644 aus dem Roten Meer auf der Heimreise. Der Gesamtschiffsverkehr des Suezkanals seit der Eröffnung 1870 bis Ende 1883 beträgt 23 723 Schiffe. Von den genannten Fahrzeugen waren 538 deutscher Nationalität. An Gebühren zahlten 23 723 Schiffe 356 977 610 *M.*

(Fortsetzung folgt.)

Kamerun-Englisch.

Man liebt die Neger wegen ihrer Drolligkeit und zugleich haßt man sie wegen ihrer Niedertracht. Aus solchem Zwiespalt der Gefühle im Verein mit Hitze, Fieber und Entbehrungen entsteht dann jene nervöse Heftigkeit, die der Neuling in afrikanischen Dingen nicht begreift, bis er mit der Zeit selber heftig und nervös wird. Beide psychischen Faktoren des eigenartigen Verkehrs mit unsern dunklen Brüdern lassen sich wieder zerlegen in verschiedene Untergattungen, ganz ebenso wie die gleichfalls genannten mehr somatischen Faktoren.

Eine Hauptkomponente des Drolligen, eine reiche Quelle des Vergnügens für den Forschungseifrigen, ist beim Neger die naive Unverschämtheit, mit der er europäische Sprachen gewaltsam seiner eignen primitiven Ausdrucksweise anbequemt. Wie er hierin mit dem Englischen verfährt, soll nun durch einige von den nötigen Erklärungen begleitete Beispiele verdeutlicht werden, und zwar sollen uns zunächst unsre neuen Landsleute, die selbstbewußten, wohlgenährten Kameruner diese Beispiele liefern. Ob das von ihnen gesprochene Kamerun-Englisch, dessen sie sich nur im Handel mit den Europäern bedienen, während sie unter sich ihr Dualla reden, ein selbstgefertigtes Erzeugnis ist, bleibt allerdings zu bezweifeln. Wahrscheinlich sind die Kru-Jungen aus Liberia, die man dort an jener Küste in den Faktoreien als gedungene Knechte hundertweise antrifft, ihre Lehrmeister gewesen.

Leider ist, wie jedes Kauderwälsch, auch dieses so schwer nachzuschreiben, daß es mir nur in einem einzigen Falle glückte, eine vollständige längere Mitteilung mit der Feder zu fixieren. Dieselbe betrifft eine jener zahlreichen Rechtsstreitigkeiten, mit denen ich während meiner ebenso kurzen als glanzlosen Regierung Tag für Tag gequält wurde, nämlich:

Das Green Hawkin-Palaver vom 15. April 1885.

Green Hawkin, ein außergewöhnlich ruhiger und verständiger Mann von etwa 40 Jahren, in Begleitung eines gleichalterigen Freundes, kommt und will mir klagen, daß ihm ein Frauenzimmer geraubt worden sei. Er spricht ein so schauderhaftes Englisch und so schnell, daß ich zuerst kein Wort verstehe. Ich bitte ihn deshalb, einen Stuhl zu nehmen, sich ganz nahe neben mich an den Tisch zu setzen und langsam zu diktieren, weil ich so seine Sache besser begreifen und ihm besser helfen könne, falls er Recht habe. Nach unsäglicher Mühe, da er immer wieder in seinen hastigen Redefluß verfällt, habe ich schließlich folgende Geschichte zu Papier gebracht, die ich durch Nummern in ihre verschiedenen Phasen zerteile.

1.

Yellow Hawkin borne son (girl) and Mandenne come buy him and pay part money and part left. Yellow Hawkin take them money for Charly and buy small woman (woman) and pay part and part left. Charly people they look Green Hawkin him girl pass and he top (stop) him. Akwa ax (asks) Charly and Charly tell me say „I top them girl for Yellow Hawkin“, and tell me so „and may go back for Yellow“. Yellow tell me say „Never mind I go give you other one“ and Yellow Hawkin go for Mandenne and tell him say „man top him Green girl for your part money who left“, and Mandenne take him girl and give Yellow Hawkin him girl. Yellow Hawkin take them girl and give me say „I pay you“.

2.

And me go for Joe Mandenne for find a woman. I pick woman (big woman) to

Digitized by Google

marry and I call him for my place and I pay five hunderd down, pay one big goat for three Kroo, pay one small goat for Kroo, I pay Kroo rum, and I take them girl Yellow Hawkin give me and give him for Joe Mandenne, and I finish for them palaver.

3.

And Mandenne go again and thieve them girl from Joe Mandenne and I send my woman for Joe Mandenne him place, and Joe Mandenne top (stop) my woman and sell him, sell him for other place, and we take court for King Akwa.

4.

King Akwa say „Him (Green Hawkin) got best for them palaver". He say „Joe Mandenne must give my woman back because he got best for that; pose (suppose) you want any palaver top Mandenne", and Joe Mandenne no agree for go for Mandenne.

Der thatsächliche Inhalt dieses Stückes Kamerun-Englisch stellt sich, sorgsam analysiert, ungefähr so heraus:

1.

Mandenne kauft dem Yellow Hawkin ein halbwüchsiges Töchterchen ab, welches Divuta heißt, und bleibt wie gewöhnlich einen Teil des Preises, wahrscheinlich die Hälfte, schuldig. Mit dem für sein Töchterchen erhaltenen Gelde geht nun Yellow Hawkin zum Charly in Deidotown und kauft sich dafür von diesem ein andres Mädchen, nennen wir es Nr. 1, vielleicht eine Sklavin, vielleicht eine noch nicht mannbare Freie, indem er gleichfalls einen Teil des Preises schuldig bleibt.

Alle Heiraten, auch die ebenbürtigen, vollziehen sich nämlich durch Kauf. Bei den Vornehmen gilt dabei als Grundsatz, daß der Vater die für eine Tochter erhaltene Wertsumme dem nächstalterigen Sohn zuwendet, damit auch dieser sich damit ein seinem Stande entsprechendes Mädchen anschaffe. In Kamerun ist es also vorteilhaft, Töchter und Schwestern zu haben. Je vornehmer sie sind, desto früher finden sie Käufer, oft sogar bald nach ihrer Geburt. Sie gehören dann bereits einem bestimmten Mann, bleiben aber bis zur Reife im Hause der Eltern. Wenn ich den Ausdruck „Geld" gebrauche, so sind damit europäische Waren gemeint.

Kehren wir nun zu unserer Geschichte zurück. Nach einiger Zeit wird Charly mißtrauisch gegen den Yellow Hawkin wegen der Restzahlung, oder er hat sonst noch einen Aerger gegen ihn. Ihn selber aber kann er wohl nicht so leicht fassen und er beschließt deshalb, statt des wirklichen Schuldigen einen Verwandten desselben zu strafen. Soweit ich die betreffenden Verhältnisse überschaue, gilt ja in Afrika als erstes, vorderstes Rechtsindividuum nicht die Person, sondern die Gemeinde, Verwandtschaft, Herde. Charly schickt seine Leute aus und läßt ein dem Green Hawkin gehöriges Mädchen, nennen wir es Nr. 2, als Pfand festnehmen. Auf Anfrage des King Akwa wird offen zugestanden, daß dieses in Schuldsachen so sehr beliebte allgemeine afrikanische Rechtsmittel eigentlich gegen den Yellow Hawkin gemeint sei.

Der geschädigte Green Hawkin geht deshalb zu Yellow Hawkin, und Yellow Hawkin wird ihm sofort gerecht, indem er sein Töchterchen Divuta vom Mandenne zurückholt und dem Green Hawkin als Schadenersatz überläßt.

2.

Green Hawkin kauft von Joe Mandenne ein erwachsenes Frauenzimmer A. und bezahlt dasselbe mit 500 Bars in Waren (Bar bedeutet ursprünglich eine Eisenstange, ist aber jetzt eine imaginäre Münze, nominell = 1 Shilling), 1 große und 1 kleine Ziege, 1 Kru Schnaps (1 Kru = 20 Bar) und dem Mädchen des Yellow Hawkin, der Divuta. Das wäre, soweit bloß die beiden ebengenannten Männer in Betracht kommen, ein ausnahmsweise glattes Geschäft ohne Schuldrest. Aber die Divuta gehört ja noch halb dem Mandenne! Es ist wohl zu beachten, daß zwei Mandenne im Spiele sind, der Mandenne schlechtweg und der Joe Mandenne.

3.

Mandenne ist denn auch höchst unzufrieden, daß die halb Seinige bereits als Münze kursiert, wie wenn sie ihn gar nichts mehr anginge, und nimmt sie dem Joe Mandenne einfach weg. Joe Mandenne wird über den wahren Sachverhalt, daß nämlich die Divuta keine gute gangbare Münze war, vielleicht erst durch diesen Gewaltakt aufgeklärt und rekurriert nun wieder an den Green Hawkin, indem er sein an ihn verkauftes Frauenzimmer A. bei erster Gelegenheit konfisziert und, um es in Sicherheit zu bringen, schnell wieder anderswohin verkauft.

4.

King Akwa entscheidet, daß Joe Mandenne dem Green Hawkin das Frauenzimmer A oder ein andres gleichwertiges zurückerstatten müsse. Wegen der Divuta solle er gegen den Mandenne vorgehen.

Joe Mandenne aber weigert sich, eine neue Schererei mit dem Mandenne anzufangen und mißachtet die Entscheidung des King Akwa. Deshalb appelliert nun Green Hawkin an meine Instanz. Ich habe mich eben in den Rattenkönig von Rechtsfall, zwischen dessen einzelnen Entwickelungs- oder vielmehr Verwickelungsphasen ganze Jahre liegen, sodaß die kleine Divuta mittlerweile zur mannbaren Jungfrau herangewachsen ist, was nicht bloß eine körperliche, sondern auch eine wertliche Mehrung mit sich brachte, mühsam hinein-

Digitized by Google

gearbeitet, da werde ich krank. Was schließlich daraus geworden, ist mir unbekannt geblieben.

Leichter als Gesprochenes ist Geschriebenes für die Sammlung zu erhalten. Unter den Kamerun-Leuten gibt es einige Individuen, die bei den Missionaren so viel Schreiben und Lesen gelernt und bei sich zu Hause nicht gleich wieder vergessen haben, daß sie für die ganze Bevölkerung, für Jedermann, der zahlen kann, Sekretär-Arbeit verrichten und Briefe anfertigen. Selbstverständlich handelt es sich dabei um Bettelbriefe. Hat ein Kamerun-Mann mich ein Dutzend mal mündlich angebettelt, ohne das Gewünschte zu erzielen, so kommt sein Anliegen, falls er nicht ein ganz armer Teufel ist, auch noch schriftlich an mich.

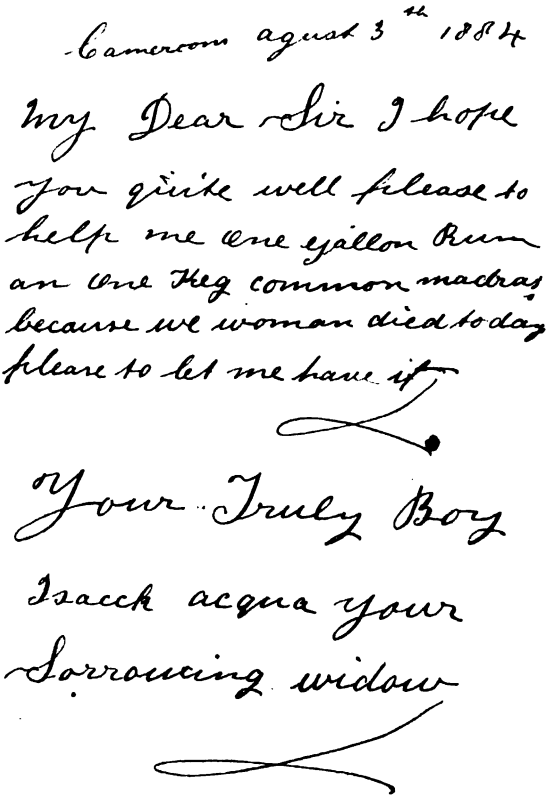
Cameroon agust 3th 1884

My Dear Sir I hope
you quite well please to
help me one gallon Rum
an one keg common macbas
because we woman died to day
please to let me have it

Your Truly Boy

Isaack acqua your
Sorrowing widow

Herr Schmidt, der Woermann-Agent, als der große Spender von Trust oder Nicht-Trust (Darlehen an schwarze Händler, welches in Produkten abzuzahlen ist), erhält solche Briefe täglich. Herrn Schmidt verdanke ich denn auch den beifolgend zinkographisch vervielfältigten Seufzer, der aus einer Menge andrer ausgewählt ist, da er einen charakteristischen Inhalt mit der nötigen Kürze vereinigt.

Der „truly boy" Isak Akwa will sich und einigen Freunden über den Schmerz mit nur einem Gallon (4½ Liter) hinweghelfen. Das deutet darauf hin, daß er noch ein kleiner Anfänger ist. Wäre er bereits ein großer Herr, so würde er sein Schnapsbedürfnis zur Totenfeier in ganzen Fässern ausdrücken. Da ihm, wie er sagt, eine Frau gestorben ist, nennt er sich selber zartfühlend „sorrowing widow."

Max Buchner.

Die Einführung des Dromedars in Südafrika.

Nachdruck verboten! Gesetz vom 6. Mai 1870.

Eine der wichtigsten Fragen bei der Erschließung Afrikas war und ist stets die der passendsten Beförderungsmittel für den Landtransport, um so wichtiger, da die großen Ströme des dunklen Weltteils, mit Ausnahme des Niger-Benuë, nirgends eine, von der Mündung sich ununterbrochen weit in das Innere erstreckende und für die Schiffahrt benutzbare Wasserstraße bilden, sondern in ihrem Unterlaufe in der Nähe des Meeres durch eine Reihe von Stromschnellen auf das störendste unterbrochen und dadurch die Verbindung zwischen Ober- und Unterland zu Wasser ganz aufgehoben oder sehr erschwert wird, — wenigstens so lange es nicht gelingt, den für die Schiffahrt unbenutzbaren Teil der Ströme durch Eisenbahnen oder sehr gute Straßen zu umgehen. Diese Schwierigkeit der Transportmittel zu Lande ist so alt wie die Geschichte Afrikas, aber bis jetzt ist noch wenig gethan worden, sie zu beseitigen, obwohl man sicher darüber einig ist, daß die Beförderungsmittel, die bis jetzt bei Reisen in Afrika, wenigstens in den wilderen Teilen, zur Verfügung stehen, viel oder alles zu wünschen übrig lassen und man sie wohl recht gerne durch andre ersetzen würde, wüßte man nur auf welche Weise. Am schlimmsten steht es in dieser Beziehung in Zentralafrika, wo der Transport durch Träger wohl mit die größten Hindernisse der Erforschung bildete und noch bildet. Daran wird wohl wenig zu ändern sein und die Klagen über durchgehende Träger, Krankheit unter den Trägerkarawanen, Schwierigkeit der Beschaffung von Mundvorrat für die zahlreichen hungrigen Mäuler ꝛc. werden so lange eine stehende Rubrik in allen Reiseberichten über das tropische Zentralafrika bilden, so lange man nicht zu dem einzigen Mittel greift, den Transport von Menschenkraft unabhängig zu machen, d. h. den Elefanten dazu hernimmt, sei es, indem man den indischen Elefanten einführt oder noch besser, indem man den afrikanischen zähmt und abrichtet.

Digitized by Google

Auch das in einem großen Teile Südafrikas gebräuchliche Transportmittel der Ochsenwagen kann keineswegs als vollkommen angesehen werden und nach allem, was ich über dieses Beförderungsmittel höre, drängt sich mir der Gedanke auf, daß das Lasttier des nördlichen Afrikas, das einhöckerige Kameel oder Dromedar, ganz bedeutende Vorteile über den schwerfälligen Ochsenwagen gewährt, Vorteile, die es für manche Teile Südafrikas wohl lohnen würden, einen Versuch mit dem Dromedar zu machen. Da dieses nützliche Tier und seine Heimat mir aus langjährigen Erfahrungen gut bekannt ist, so dürfte es deshalb wohl am Platze sein, einen Vergleich des Reisens mit Dromedaren mit dem per Ochsenwagen anzustellen und danach die weiteren Schlußfolgerungen zu ziehen.

Die Eigenschaften, die das Dromedar zu dem am meisten benutzten Last- und Reittier Nordafrikas und Arabiens gemacht haben, sind bekanntlich zwei: seine Genügsamkeit in bezug auf Futter und die Gabe, längere Zeit ohne Wasser marschieren zu können, wozu noch ein sicherer Tritt auf wüstem, steinigem und sandigem Boden kommt, sowie die Fähigkeit, bedeutende Lasten zu tragen. Diesen Eigenschaften verdankt das Dromedar und sein Verwandter, das zweihöckerige Kameel, seine unbestreitbare Überlegenheit über alle andern zur Verfügung stehenden Lasttiere in dem großen Wüsten- und Steppengürtel der nördlichen Halbkugel und sicher ermöglicht das „Schiff der Wüste" allein den Verkehr in diesen abschreckenden, trostlosen Ländereien und vielen Millionen von Menschen dorten das Dasein. Indessen muß ich gleich bemerken, daß diese vortrefflichen Eigenschaften des Dromedars oft stark übertrieben worden sind und infolgedessen viele irrige Ansichten über Wert und Nutzen des Dromedars und Kameels verbreitet sind, sogar im Kreise von Fachmännern, die zu berichtigen wohl am Platze ist.

Nach meinen Erfahrungen ist die Last, die ein mittleres kräftiges Dromedar in nicht zu rauhem Terrain wegschaffen kann, auf zweihundert Kilo anzunehmen. Hat man sehr weite Märsche mit wenig Futter und muß die Reise in der heißesten Zeit geschehen, wie z. B. der Zug durch die Nubische Wüste in den Sommermonaten, so ist es zweckmäßig, die Last um 50—100 Pfund zu verringern, wobei zu berücksichtigen ist, daß der Sattel, ein Wasserschlauch und etwas Proviant des Treibers, die gleichfalls jedem Tiere aufgeladen werden, auch noch 30—50 Pfund wiegen. Andrerseits kann man bei kurzen Strecken, wo Futter reichlich vorhanden ist und die Witterung verhältnismäßig kühl, bedeutend mehr laden. In den getreidereichen Distrikten des Sudan, wo die Tiere an Durrafutter gewöhnt sind und die Führer die Märsche nach Belieben einteilen können, ist eine Last von 600 Pfund Durra, Kaffee oder Gummi etwas Gewöhnliches, und in den Städten selbst, wo die Ladung oft nur vom Markte zum Magazine und umgekehrt zu schaffen ist, werden auch bis 400 kg von kräftigen Tieren getragen. Diese Überlastung der Tiere ging so weit, daß sich die Egyptische Regierung genötigt sah, derselben durch Gesetze zu steuern und dürfen in den Städten einem Dromedar nicht mehr als 7 englische Zentner aufgeladen werden. Wie oben erwähnt, gilt für lange Reisen 200 kg als das Normalgewicht der Ladung eines mittleren Dromedars; mit einer solchen Last lassen sich Märsche von 20 englischen Meilen im Tag auf lange Zeit hin zurücklegen, vorausgesetzt, daß die Tiere regelmäßig getränkt werden und an den Lagerplätzen das nötige Futter finden.

Noch viel übertriebenere Ansichten hegt man über die Fähigkeit des Dromedars, sich tagelang ohne Wasser zu behelfen. Diese Fähigkeit ist nach der Rasse der Tiere, dem Futter und der Jahreszeit sehr verschieden und läßt sich nicht so ohne weiteres mit einer bestimmten Zahl bezeichnen. In der Regenzeit und wenn Grünfutter reichlich vorhanden ist, brauchen die Tiere gar nicht zu trinken und werden auch nie getränkt. Ist das Futter nur aus trockenen Blättern und Stroh bestehend, sowie in den heißen Monaten, so sollen die Tiere jeden vierten Tag getränkt werden, — sind sie an Kornfutter gewöhnt, so werden sie jeden dritten Tag getränkt. Natürlich halten sie es einige Tage länger aus, doch kann man im allgemeinen annehmen, daß Tiere die Lasten tragen und stark marschieren müssen, nicht länger als 6 Tage arbeitsfähig bleiben, obwohl nach dieser Zeit, wenn die Lasten abgeladen und die losen Tiere getrieben werden, dieselben noch einige Tage weiter ohne Wasser gehen können. Wie oben gesagt, hängt auch viel von der Rasse der Kameele oder Dromedare ab, denn die Notwendigkeit weite Reisen, ohne tränken zu können, zurückzulegen, hat die Nomaden Tiere züchten gelehrt, die durch allmähliche Gewöhnung es noch ohne Wasser aushalten, wo andre Dromedare schon längst zu Grunde gehen. Im egyptischen Sudan, wo die Brunnen nicht so weit auseinander liegen, kommt es selten vor, daß mehr als 4 Tage ohne Wasser zurückzulegen sind, und infolgedessen sind die Tiere gewöhnt, alle 4 Tage zu trinken und leiden, wenn sich das Tränken um ein oder zwei Tage verzögert. Doch ist auf dem früher viel begangenen, jetzt aber fast ganz verlassenen Weg von Fascher (Darfur) nach Assiut in Egypten, durch die Lybische Wüste, eine Strecke von 10 Tagereisen, auf der die Dromedare nicht getränkt werden können; doch wird diese Strecke nur in den kühlen Wintermonaten zurückgelegt und ist im Sommer

Digitized by Google

nicht zu begehen. Von den Dromedarrassen, die ich kenne, ist die von den Danakil und Somalis gezüchtete am meisten befähigt, es lange ohne Wasser auszuhalten. Die große Hochebene des Somalilandes gehört sicher zu den wasserärmsten Gegenden der Erde, und die Brunnen sind so spärlich verteilt, daß sich vor Beginn der Regenzeit Menschen und Tiere aus ungeheuren Entfernungen in der Nähe ansammeln und um den Besitz der Brunnen oft die blutigsten Kämpfe unter den Stämmen ausgefochten werden. Alle Haustiere sind infolgedessen an längere Entbehrung des Wassers gewöhnt; Ochsen, Schafe, Ziegen und Pferde gehen bis 4 Tage ohne Wasser, und nach den Behauptungen der Eingebornen können es ihre Dromedare nötigenfalls 15 Tage ohne Wasser aushalten. Die letztere Angabe mag bezweifelt werden, doch muß ich erwähnen, daß der englische Reisende W. James, ein durchaus glaubwürdiger Mann, mir selbst versicherte, daß auf seiner 1884/85 im Somalilande ausgeführten Reise seine Karawane auf dem Wege nach Ogadeen 9 Tage marschiert sei, ohne einen Wasserplatz zu finden, daß jedoch, da das am neunten Tage gefundene Wasser nur für die Menschen und die Reitpferde genügt habe, die Dromedare noch 6 Tage ohne Wasser marschieren mußten und erst am fünfzehnten Tage getränkt wurden, ohne daß eines der Tiere einging. Diese Reise geschah in der sogenannten „kühlen" Jahreszeit und mit nur mäßiger Belastung der Tiere, doch ist es zweifellos, daß die Dromedare der Somali, Danakil und Adal gewohnt sind, 10 Tage ohne Wasser zu marschieren und bei einer Durchschnittsleistung von 20 englischen Meilen pro Tag 200 Meilen ohne Wasser zurücklegen können, und falls man zu forcierten Märschen gezwungen ist, auch 250 300 englische Meilen.

Zu berücksichtigen dabei ist, daß die Dromedare auch mit solchem Wasser vorlieb nehmen, das fast ungenießbar ist und von den meisten andern Haustieren verschmäht wird.

Ebenso genügsam und wenig wählerisch ist das Dromedar mit der Nahrung, und darin vortrefflich der Vegetation, wie sie der karge Boden seiner Heimat hervorbringt, angepaßt. Die Hauptnahrung des Dromedars besteht aus den Blättern und Zweigen der Akazien, Mimosen und anderm Buschwerk, das auch dann noch in den Wüsteneien fortkommt, wenn jede Spur von Graswuchs auf dem Sand- und Felsboden aufgehört hat. Diese Fähigkeit, die das Dromedar mit manchen Gazellen- und Antilopenarten und der Giraffe teilt, läßt es auch da noch gut fortkommen, wo Ochsen und Pferde nicht mehr bestehen können, und hat es dadurch mit zum bevorzugten Haus- und Reisetier der nordafrikanischen Nomadenvölker gemacht.

Es läßt sich nicht behaupten, daß das gewöhnliche Lastdromedar sich durch besondere Schnelligkeit auszeichnet. Wie schon erwähnt, gelten 20 englische Meilen als einen mittleren Tagemarsch, die meistens in 8 Stunden gemacht werden, so daß auf die Stunde $2^1/_2$ Meilen kommen. Auf diese Weise kann das Dromedar wochenlang Tag für Tag marschieren und bleibt immer gleich leistungsfähig, vorausgesetzt, daß es nur genügend Futter unterwegs findet und regelmäßig getränkt wird und daß auf richtige Sattelung und Verteilung der Last die nötige Sorgfalt verwandt wird. Natürlich läßt sich der Marsch auch beschleunigen und mit beladenen Dromedaren lassen sich recht wohl für 8—10 Tage pro Tag 30 Meilen zurücklegen und noch mehr, ohne daß die Tiere sonderlich leiden, so lange sie, wie erwähnt, nur an den Lagerplätzen das nötige Futter finden. Ich selbst habe den 280 englische Meilen langen Weg Suakin-Berber einmal mit beladenen Tieren in 8 Tagen gemacht. Die gewöhnliche Zeit ist indessen 14—16 Tage. Der 230 englische Meilen lange Weg von Abu Hamed nach Korosko muß immer in 7 Tagen gemacht werden, da sich auf dieser Strecke nur einmal, und noch dazu recht schlechtes Wasser findet und Futter in der furchtbaren Wüste so gut wie gar nicht vorhanden ist, höchstens einige trockene Grasbüschel, die sich zählen lassen und gar keine Mimosen oder Akazien. Die Tiere werden bei Kraft erhalten durch eine sehr schmale Ration von Durra, die bei Sonnenuntergang während eines kurzen Lagers verabreicht wird, gerade genug damit sie nicht umfallen. Dieser Weg durch die Nubische Wüste ist deshalb auch höchst anstrengend und die ausgedorrten Leichen von Dromedaren und unzählige Knochen sprechen deutlich genug von den Verlusten, die die durchziehenden Karawanen fortwährend an Lasttieren erleiden.

Vergleicht man das Reisen mit Dromedaren mit dem Reisen per Ochsenwagen, so wird der Vorteil wohl meistens auf Seiten der ersteren Beförderungsweise liegen. Der Ochsenwagen, der mit 16—20 Ochsen bespannt ist, wird mit 3 000—4 000 Pfund beladen, so daß auf das einzelne Tier nicht mehr als 250 Pfund der Ladung kommen. Dieses Gewicht zu vermehren, indem die tote Last des Wagens vermindert wird, ist kaum thunlich, da der Wagen bei den rauhen Wegen möglichst schwer und fest gebaut sein muß. Wie schon gesagt, trägt ein Dromedar bequem seine 400 Pfund, ist jedoch wirklich Bedürfnis vorhanden, so läßt sich die Last auch auf kurzen Strecken auf 500 und 600 Pfund erhöhen. Das einzelne Dromedar trägt also 75—100 Prozent mehr, als auf das Zugtier des Wagens kommt, ohne daß es deshalb mehr Unterhalt oder Sorge beansprucht, im Gegen-

teile eher weniger, da das Dromedar viel genügsamer ist als der Ochse. Es braucht wohl kaum besonders erwähnt zu werden, daß der schwere mit 16—20 Ochsen bespannte Wagen sich nicht so leicht bewegt, wie eine gleiche Anzahl beladener Dromedare, die eines hinter dem andern ihre Straße wandeln. Namentlich in dem Dickicht, Mimosen und Akazienwäldern, wie solche in Nord- und Südafrika so zahlreich vorkommen, wird das Fortkommen des Wagens oft ganz unmöglich, ehe eine Straße gehauen wird, was immer viel Zeit und Mühe kostet. Bei der Kameelkarawane fällt dies fast ganz weg, da sich meistens für die einzelnen Tiere nebst Ladung ein Durchgang findet und nur selten wird von der Axt Gebrauch gemacht, da die Tiere sich selbst den Weg durch das Dickicht brechen.

Obwohl das Dromedar wesentlich ein Tier der Ebene ist, so lassen sich doch auch recht steile Wege mit ihm überwinden, wiewohl es in dieser Beziehung vom Maultier, Esel, Pferd, Ochsen und auch Elefanten weit übertroffen wird; dennoch ist es sicher, daß Bergwege, wie sie z. B. in den Gebirgen des Roten Meeres mit Dromedaren begangen werden, für Ochsenwagen ganz ungangbar sind. Dabei geht das Dromedar auch beladen vermöge seines breiten, harten, schwieligen Fußes tagelang ohne Beschwerden auf Schutt und Geröll, wo sicher Ochsen nach einigen Stunden, wenn sie ziehen sollen, marschunfähig werden.

Wie früher erwähnt, ist die Schnelligkeit der Bewegung bei beiden Beförderungsmitteln so ziemlich gleich, obwohl sich bei Dromedaren die Durchschnittsleistung unter Umständen noch erheblich steigern läßt. Anders stellt es sich jedoch, wenn man bedenkt, welche Strecken Dromedare mit Ladung und ohne Wasser zu bedürfen, zurücklegen können und hier liegt der große Vorteil ganz auf der Seite des nordafrikanischen Tieres, denn während man mit guten beladenen Dromedaren 200 englische Meilen und mehr ohne Wasser zurücklegen kann, dürfte es bei Ochsen, und selbst guten Tieren, riskant sein, mehr als 100 englische Meilen ohne Wasser, besonders in der heißen Jahreszeit zurücklegen zu wollen. Zu bedenken ist dabei, daß Ochsen als Futter ausschließlich Gras haben wollen, das in vielen Gegenden nur spärlich vorhanden ist, und schnell von Kraft kommen, während Dromedare hauptsächlich mit Blättern und Zweigen von Dornbüschen, die sich jedenfalls überall und viel eher finden als Gras, vorlieb nehmen und bei dieser Blattnahrung sehr gut gedeihen.

Nach all dem eben Gesagten komme ich zu dem Schlusse, daß das Reisen mit Dromedaren über das in Südafrika übliche Reisen mit Ochsenwagen mancherlei Vorteile gewährt, indem dieselbe Anzahl Tiere eine bedeutend größere Last schneller in ungünstigem Terrain und ohne Wasser transportieren können und vermöge der Anspruchslosigkeit des Dromedars in bezug auf Futter und Wasser dasselbe noch da zu verwenden ist, wo jedes andre Zug- und Lasttier ausgeschlossen ist. Gerade in den Deutschen Besitzungen von Südwestafrika, wo die Verbindung mit dem Hinterlande, womöglich mit Transvaal, eine Lebensfrage ist, dürfte deshalb ein Versuch der Einführung von Dromedaren sich wohl empfehlen, ein Versuch, der nicht vereinzelt dasteht, indem sowohl nach Australien, als nach den wüsten Strecken des amerikanischen Westens Dromedare eingeführt und mit Erfolg verwendet wurden bei Forschungsreisen, Vermessungen, Telegraphenbau ꝛc. Die Südwestküste Afrikas dürfte sich nicht sehr von den Gestadeländern des Roten Meeres unterscheiden und glaube ich sicher, Dromedare, aus den letzteren Ländern nach dem Süden verpflanzt, müßten sich sich dort bei der großen Ähnlichkeit von Klima und Futter schnell zu Hause fühlen und auch fortpflanzen; namentlich dürften die buschbedeckten Steppen der Kalahari, die bis jetzt zur Viehzucht fast unbenutzt daliegen, dem Dromedar eine vortreffliche Heimat gewähren und dadurch erst eigentlich aufgeschlossen werden. Während wahrscheinlich die Durchkreuzung der südafrikanischen Wüste mit Ochsenwagen sehr fraglich ist und jedenfalls einige solche Versuche, auch wenn sie gelingen, wenig Nachahmer finden werden, dürfte mit Dromedarkarawanen eine regelrechte Verbindung durch die Kalahari sicher nicht schwieriger sein als die Verbindungen durch die Sahara und die großen arabischen Wüsten, deren Straßen jahraus, jahrein von Tausenden von beladenen Dromedaren beschritten werden.

Wollte man einen Versuch mit dem Dromedar in Südwestafrika machen, so würde es sich empfehlen, von den ausdauernden und an Entbehrungen aller Art gewöhnten Tieren, wie sie an den Gestadeländern des Roten Meeres gezüchtet werden, zu wählen. Diese Tiere zeichnen sich zwar weniger durch gewaltige Figur aus, wie z. B. die in dem eigentlichen Egypten, am Euphrat ꝛc. gezüchteten, sind jedoch am meisten zu empfehlen, da sie mit allem vorlieb nehmen und unverwüstlich sind, während die in fruchtbaren Gegenden gezogenen Tiere zwar gewaltige Lasten fortschleppen, aber nicht mehr sehr brauchbar sind, sobald ihnen das gewöhnte reichliche Futter und namentlich das Wasser mangelt.

Im Verhältnis zu andern Tieren verlangen Kameele und Dromedare sehr wenig Sorgfalt, jedenfalls nicht mehr als die südafrikanischen Nomaden auf ihre Rinderherden verwenden. Auch an Krankheiten leiden die Tiere nur wenig, so lange sie die passende Nahrung finden. Bemerken will ich noch, daß das Dromedar gegen Insektenstiche gerade so

empfindlich ist, wie alle andern Wiederkäuer, wo also die Tetsefliege, diese Pest Afrikas, vorkommt, dürfte wohl auch das Dromedar ein Fremdling bleiben, doch scheint es, als wenn die Südwestküste Afrikas und die Kalahari frei davon sind. An Nutzungswert, wenigstens für die nordafrikanischen Nomadenstämme, steht das Dromedar obenan. Ganze Stämme leben oft monatelang nur von der Milch des Tieres, das Fleisch wird mit Vorliebe gegessen, die Haut dient zu Lederarbeiten und aus den Haaren werden gute wollene Mäntel, Decken u. s. w. gewebt.

Noch eine Verwendung des Dromedars, die es für Südafrika empfiehlt, verdient Erwähnung, die Verwendung zu Post- und Kurierdiensten und überhaupt als schnelles Reit- und Reisetier. Obwohl sich die gewöhnlichen Rassen des Dromedars durchaus nicht durch besondere Schnelligkeit auszeichnen, so züchten doch in Nordafrika sowohl als in Arabien die Nomadenstämme eine besondere Art, das „Reitdromedar", das sich durch leichten Bau, sanften Gang und große Schnelligkeit auszeichnet und deshalb das bevorzugte Reittier der Beduinen bildet, das oft dem Pferde vorgezogen wird. Man kann sich kein ausgezeichneteres und für die Wüsten und Steppen Afrikas passenderes Reittier denken als ein gutes Reitkamel, und jeder, der einmal ein solches Tier auf langen und ermüdenden Reisen benutzte, wird es jedem anderen Reittier unbedingt vorziehen. Ein gutes Reitdromedar geht nur im Trabe und legt in dieser Gangart per Stunde fünf englische Meilen, — den Tag zu acht Reisestunden gerechnet, 40 englische Meilen pro Tag zurück, und trägt dabei außer dem Mundvorrat für den Reiter etwas Gepäck, Waffen, Munition, auch noch einen kleinen Schlauch mit Wasser, der ungefähr vier Tage reicht. Auf diese Weise lassen sich 10 bis 14 Tagemärsche ohne Ermüdung des Tieres zurücklegen, vorausgesetzt, daß letzteres unterwegs auf den Halteplätzen Futter findet und regelmäßig getränkt wird. Auf kurze Strecken läßt sich die Schnelligkeit natürlich noch bedeutend steigern, und so können mit guten Tieren 60, 80, ja auch bis 100 englische Meilen in 24 Stunden zurückgelegt werden. Dabei ist der Gang eines guten Reitdromedars für den Reiter durchaus nicht ermüdend, sondern der lange, wiegende Trab des Tieres ist angenehmer als jede andre Gangart. Für südafrikanische Verhältnisse dürfte sich deshalb auch die Einführung guter Reitdromedare zur schnellen Beförderung der Post, zum Befördern dringender Botschaften, zur schnellen Verbindung mit entlegenen Stationen, überhaupt zum bequemen Reisen sehr empfehlen und vor der jetzt üblichen Methode der Beförderung manche Vorteile haben.

Obwohl die Kosten der Einführung des Dromedars in Südwestafrika zuerst nicht unbedeutend sein würden, so dürfte sich doch ein Versuch in kleinerem Maßstabe wohl lohnen, und falls er, wie ich nicht zweifle, gut ausfällt, auch zur Wiederholung im großen auffordern, denn es ist zweifellos, daß, wenn sich das Dromedar in Südafrika einbürgert, damit ein unschätzbares Mittel geboten ist, die wir jetzt als unüberschreitbare Schranke zwischen Südwest- und Südostafrika liegenden Wüsten und Steppen zu überschreiten und eine gute und schnelle Verbindung zwischen Ost und West herzustellen und damit den bis jetzt wenig tröstliche Aussichten gewährenden deutschen Besitzungen in Südafrika durch die Verbindung mit der Ostküste einen wirklichen Wert zu verleihen. Josef Menges.

Paraguay in bezug auf Viehzucht, Ackerbau, Gewerbefleiß, Hausindustrie.*)

Vieh- und Ackerwirtschaft stehen in Paraguay durchweg noch auf einer Stufe geringerer Entwickelung, indessen sind sie in der jetzt betriebenen Weise imstande, den Bedarf des Landes so ziemlich zu decken. Ein erheblicher Teil der Arbeitskräfte wird jetzt durch Gewinnung der Waldprodukte Yerba und Nutzholz absorbiert, und die für diese Arbeiter erforderlichen Nahrungsmittel an Cerealien und Fleisch werden noch nicht vollständig von der übrigen Landbevölkerung aufgebracht, müssen zum Teil noch aus den Nachbarländern eingeführt werden. Wenn das gesamte Laplata-Gebiet bis weit in den Tropengürtel hinein ungemein günstige Bedingungen für die Rindviehzucht aufweist, so macht Paraguay davon keine Ausnahme; die Aufzucht des Hornviehes ist ein Geschäft von so zweifelloser Rentabilität, daß naturgemäß jeder, der einiges Kapital anzulegen hat, es in eine Viehherde steckt. Je dichter die zahlreichen noch unbesetzten Kämpe des Landes mit Rindvieh besiedelt werden, je lebhafter der Wett-

*) Dieser Aufsatz bildet ein Kapitel des von Herrn Dr. Bernhard Förster über seine eignen Reisen und praktischen Arbeiten geschriebenen Werkes, betitelt: „Deutsche Kolonien im oberen Laplata-Gebiete mit besonderer Berücksichtigung von Paraguay," das demnächst zur Ausgabe gelangen wird. Es dürfte unsern Lesern willkommen sein, daß ihnen der Subskriptionspreis von 3 ℳ bis Mitte dieses Monats bei direktem Bezuge des Buches von dem zu Naumburg a. S. zur Zeit wohnhaften Verfasser noch offen steht. Der Ladenpreis des 14—15 Bogen starken und mit einer Karte von Paraguay versehenen Buches wird 4½ ℳ sein. Die Red.

Digitized by Google

bewerb beim Verkauf dieser Tiere wird, desto mehr wird man sich bemühen, durch bessere Fütterung, durch Veredelung der Rassen die Tiere an Fleischwert und Milchertrag vorwärts zu bringen. Von einer derartig intensiveren Viehwirtschaft sind eben erst die Anfänge zu entdecken. Daß die Pferdezucht bei verständigerer Behandlung der Tiere, bei Einführung besseren Blutes ꝛc. für Paraguay sehr wohl möglich ist, daß dann jene Pest, die „mal de cadera", verschwinden wird und das Land mindestens den eignen Bedarf erzeugen, wahrscheinlich auch noch Matto Grosso und Bolivia mit Pferden und Maultieren versehen kann, steht für mich außer jedem Zweifel. Bisher ist nach dieser Richtung hin noch so gut wie nichts geschehen, aus dem einfachen Grunde, weil bis jetzt noch Entre Rios so wohlfeile Pferde liefert und die Rindviehzucht so lohnend war, daß es keinem einfallen konnte das Sichere an Stelle des Unsicheren zu wählen. An Schafen weiden im Lande etwa so viele, als nötig sind, um den Bedarf an Wolle zu decken; daß die Produkte der Schaf- und Rindviehzucht einmal exportfähig werden können, ist nicht unwahrscheinlich; bis jetzt wird nur ein Teil der Ochsenhäute ausgeführt, der größte Teil im Lande selbst verbraucht. Die Notwendigkeit, Rindvieh einzuführen, wie dies bis jetzt von Matto Grosso und Corrientes aus noch geschieht, wird schon in einigen Jahren nicht mehr vorhanden sein; die Pferdeeinfuhr wird vermutlich noch lange andauern.

Augenblicklich ist der Betrieb einer Viehwirtschaft, gleichviel in welcher Ausdehnung, ein sehr einfacher mit verhältnismäßig geringen Anlagekosten. Man kauft oder pachtet einen entsprechenden Kamp, errichtet einige menschliche Wohnungen, die zunächst sehr einfach sein können, sogenannte Ranchos, und vor allem Pferche (Corrales) für das Vieh — Ställe sind unnötig —; dann kauft man aus einer guten Zucht eine Herde, wirbt einen zuverlässigen Capataz (Aufseher) und die nötigen mit Viehwirtschaft vertrauten Knechte, Frauen zum Melken, und überzeugt sich, daß das Vieh mehrfach die Woche auf seine Gesundheit hin untersucht wird und die Milch als Käse oder neuerdings auch als Butter zur Verwertung kommt. Wenn der Kamp selbst sogenannte barreros (salzhaltige Stellen) nicht aufweist, muß man dem Vieh etwa alle 10 Tage Salz füttern. Bei günstigen Kampverhältnissen bleibt das Vieh das ganze Jahr über in gutem Zustande, auf geringeren Kämpen werden sie im Winter mager, weil bei den zeitweiligen Reifen Juni — August das Gras erfriert. Die Feinde der Rindviehwirtschaft in Paraguay sind die Insekten, namentlich muß man bei neugebornen Kälbern scharf aufpassen, daß sie nicht an Maden leiden, und sie deshalb so oft wie möglich untersuchen; auch in wunde Stellen der erwachsenen Tiere legen sofort Fliegen ihre Eier. Zum Desinfizieren der Wunden braucht man Tabakssaft und eine Mischung von Karbol mit Glycerin, welche eigens für Estancieros angefertigt wird. Wenn es kleineren Herdenbesitzern stets möglich sein wird, ihre Kälber rein zu halten, so ist bei größeren Herden ein gewisser Prozentsatz an jungem Vieh, welches infolge der Würmer umkommt, in Abzug zu bringen. Zeitweilig wird auch die „Garrapata", eine Art Zecke oder Holzbock, gefährlich, welche die Kühe bevorzugt, ohne andre Tiere, selbst den Menschen, ganz zu verschonen; dieser Blutsauger soll früher sogar große Herden dezimiert haben, für die neuere Zeit sind mir derartige Klagen nicht zu Ohren gekommen; auch pflegt man die Garrapata nur auf den Kämpen, auf denen rotes Stroh wächst, zu finden.

Die meisten Rindviehzüchter halten nebenher kleinere Herden von Schafen und Ziegen, letztere namentlich zur Aushilfe des Fleischbedarfs, der schnelleren Vermehrung halber. Mit Landwirtschaft pflegen sich die großen Herdenbesitzer nicht abzugeben, wenigstens nicht in erheblichem Maßstabe; sie kaufen zur Zeit der Ernte den Mais und die Bohnen so wohlfeil, wie sie dieselben mit gemieteten Arbeitern kaum erzeugen könnten. Landwirtschaft ist, abgesehen von den dichter bevölkerten Teilen des Landes, augenblicklich in Paraguay wesentlich noch Sache des Ärmeren, der sich eine größere, ihn ernährende Rindviehherde nicht kaufen kann; Landwirtschaft wird fast durchweg erst noch in kleinerem Stile betrieben; es erscheint augenblicklich noch unsicher, ob man unter Anwendung bezahlter Kräfte mit Gewinn pflanzen kann. Über die neuerdings lediglich von Ausländern gemachten Versuche, größere Pflanzungen anzulegen, wird weiterhin zu sprechen sein.

Wer sein Leben auf landwirtschaftlichen Betrieb gründen will, suche sich in dem noch wenig dicht bevölkerten Lande eine Stelle aus, die ihm als geeignet erscheint. Die Landeskinder wählen gewöhnlich den Saum eines Waldes, der an gute Viehweide grenzt; eine solche Lage bietet den Vorteil, daß das nach drei Seiten vom Walde umgrenzte Ackergrundstück nur nach der vierten Seite zum Schutze gegen das weidende Vieh eingefriedigt zu werden braucht. Ist freilich der Wald nicht dicht genug, so ist die Einfenzung nach allen Seiten hin die erste unerläßlichste Arbeit; denn da das Vieh frei zu weiden überall berechtigt ist, wird von dem Viehbesitzer am Tage für den Schaden, den die Thiere etwa anrichten, nicht aufgekommen. Es ist aber ein sehr anstrengendes Stück Arbeit, einen längeren Zaun von einer Festigkeit herzustellen,

die genügend wäre, um hungrigen Kühen und halsstarrigen Ochsen auf die Dauer Widerstand zu leisten. Namentlich der Unerfahrene hat hier viel zu thun, ehe er nur den ersten Axthieb und Spatenstich zur eigentlichen Pflanzung thun kann. Die Paraguayer stellen diese Zäune meist in folgender Weise her: es werden Pfähle einer harten Holzart, am besten Palo espinilla, Urundey, Quebracho, Tatané, in Entfernungen von ca. 1 m vertikal in die Erde befestigt, so daß sie ca. $1^1/_2$ m über dieselbe emporragen, dann werden horizontale Stangen an diese Pfähle mit einer Schlingpflanze (Isipó) festgebunden. Die hierzu taugliche Art des Isipó wächst in den meisten Urwäldern, doch ist es keine kleine Arbeit, ihn aus dem Gestrüpp herauszuholen. Die eingewanderten Europäer sowie die fortgeschritteneren Paraguayer vertauschen deshalb auch vielfach diese rohere Form des Zauns mit dem Drahtzaun (alambrado); um diesen herzustellen, werden die Pfähle mit dem Zentrumsbohrer durchbohrt und durch die Löcher werden vier parallele Drähte gezogan; eine einfache Maschine erleichtert das Verfahren. Ein solcher Drahtzaun ist auch von dem stärksten Stier nicht zu durchreißen, hält sehr lange und ist, da der Draht (alambra) keinen Eingangszoll bezahlt, verhältnismäßig wolfeil.

Ist das zu bepflanzende Land gegen Eindringlinge von außen gehörig geschützt, so wird es gereinigt; ist es mit Urwald bestanden, so erfordert diese Reinigung eine enorme Arbeit, die freilich in der großen Fruchtbarkeit des gerodeten Urwaldbodens ihren Lohn findet, weshalb die Paraguayer, wenn sie die Wahl haben, doch dem Urwalde den Vorzug vor dem Kamp für Pflanzungen geben. Danach beginnt die Bearbeitung des Bodens mit dem Pflug oder, wenn sich dieser wegen der Wurzeln und Stubben noch nicht führen läßt, mit Hacke und Karst. Man beginnt zu pflanzen, sobald keine Nachtfröste mehr für die aufgehenden Staaten zu erwarten sind; die Hauptbestellzeit ist von Mitte Juli bis Ende August. Eine solche Pflanzung heißt Chacra; ist die Chacra um das Häuschen ausgebaut, oder verträgt sie keine Ausdehnung, weil die Nachbarn sich schon zu dicht angesiedelt haben, so legt man weiter im Walde eine neue Rodung mit Pflanzungen an, die dann Capuera genannt wird. Die Hauptpflanzungen der Chacra sind: Mais in 2 Sorten, Bohnen in 2—3 Sorten, Manioc, Bataten, Mani, Tabak; außerdem dicht um das Haus die früher erwähnten Obstarten. Als Hauptgegenstände zum Verkauf dienen Tabak, Miel (Rohrsirup), Almidon (das aus Manioc bereitete Stärkemehl) und etwa noch Mani, Bohnen und Mais, doch gelten die drei letztgenannten Produkte nicht für sonderlich einträglich. Nur an den Stellen, wo die großen Straßen in die Yerbales führen, oder in den Yerbales selbst, natürlich auch nahe bei den größeren Ortschaften, kann die Landwirtschaft, auch wenn sie nicht auf Viehwirtschaft beruht, sehr rentabel werden. Ich habe beobachtet, wie u. a. am oberen Aguaray Landwirte durch vorteilhaften Verkauf ihrer Produkte in die Yerbales, oder noch besser durch Umtausch derselben gegen Yerba, welche letztere allezeit ein sicher verkäufliches Produkt ist, in wenigen Jahren zu Wohlstand gelangten. Wo sehr fruchtbarer Boden ist, gilt der Anbau von caña dulce (Zuckerrohr) für eine einträgliche Kultur. Das Zuckerrohr dauert mehrere Jahre und gibt auf gutem Boden ein treffliches Produkt, dessen Wert bisweilen durch Fröste beeinträchtigt wird; in diesem Falle ergibt das Schilf zwar einen guten Sirup (miel), aber nur einen geringen Zucker. Die Ernte des Schilfes ist im Winter, Ende Juli bis September, und wird als eine Art Fest betrachtet, zu der die Nachbarschaft herbeiströmt, teils um zu helfen, teils um sich bei Musik und Tanz zu erheitern. Eine roh aus Holz gezimmerte, von einigen Ochsen in Bewegung gesetzte Zuckermühle preßt unvollkommen aus dem Schilfe den Saft, welcher in große Kessel geleitet und zu dickem, sehr wohlschmeckenden Sirup eingekocht wird. Dieser Miel wird teils in großen Quantitäten im Haushalte verbraucht — er ersetzt den meisten Paraguayern den Zucker —, teils zu Schnaps verarbeitet. Bei der „cocheza“ — so heißt man dort dieses Zuckerrohr-Erntefest — darf die Arbeit Tag und Nacht nicht unterbrochen werden, man löst sich gegenseitig beim Umrühren der Kessel, der Unterhaltung des Feuers ꝛc. ab, und kürzt die Zeit inzwischen durch Spiel, Tanz und Minne.

Miel, Tabak, Almidon und getrocknete Luzerne (alfalfa) sind die vier Produkte, welche dem Bauer am ehesten einen baren Erlös für seine Arbeit bieten. Bei Umsicht, Fleiß und Sparsamkeit kommt er nach einigen Jahren dahin, seinen Viehstand zu erweitern, und kann dann sorglos leben und mit bezahlten Knechten leicht soviel arbeiten, daß sein Fortkommen gesichert ist.

Dem einsichtigen Landwirt werden sich bei genauerer Kenntnis des Landes, des Klimas, der Absatzverhältnisse ꝛc. offenbar noch mancherlei Pflanzen als lohnend für den Anbau erweisen; so vor allem und in erster Linie die Baumwolle. Zum Zwecke des eignen Verbrauches bauen die Paraguayer schon von jeher ihre vortreffliche feine Baumwolle; die Anpflanzung dieses Strauches in größerem Maßstabe ist neuerdings zum Zwecke der Ausfuhr angeregt und ins Werk gesetzt worden. Auf Anregung des deutschen Kolonisten Alfred Coryn in der Kolonie San Bernardino hat

die Bank von Paraguay sich bereit erklärt, rohe Baumwolle mit Kernen zu ein Patacon per Arrobe (etwa 16 *M.* für den Zentner) in Kauf zu nehmen. Darauf begannen außer dem Genannten auch andre Kolonisten Baumwolle zu pflanzen; endlich sind kurz vor meiner Abreise eine Anzahl schon lange Jahre in Sa. Fé ansässige Europäer hinaufgekommen, haben von der Regierung ein mehrere Quadrat-Legua großes Terrain erhalten und legen auf demselben Baumwollenpflanzungen an. Da die Baumwolle in Paraguay auf jedem Boden gut gedeiht, ihr Absatz in Europa sicher ist und das Produkt den Transport verträgt, so ist an dem endlichen Erfolg jener Pflanzungen kein Zweifel, sofern sich die nötigen Arbeitskräfte gewinnen lassen. Da die Hauptarbeit, das Pflücken der reifen Wolle, Frauen- und Kinderarbeit ist, die sich in die kühlen Stunden des Tages verlegen läßt, so empfiehlt sich diese Kultur recht eigentlich für Bauernfamilien von vielen Gliedern.

Der landwirtschaftliche Betrieb in größerem Maßstabe wird in den dünnbevölkerten Teilen des Landes zunächst noch keine Stelle finden, weil die Arbeitskräfte des Landes, an sich gering, durch die Arbeit in den Yerbales und auf den Estanzien zum großen Teil absorbiert werden; Maschinenarbeit scheint wohl bei eigentlicher Ackerwirtschaft, nicht aber bei Pflanzungen anwendbar. Von den europäischen Getreidearten haben die Versuche mit Weizen und Gerste ein genügendes Resultat geliefert, man wird jederzeit so viel bauen können, daß man den eignen Bedarf decken kann, zum Export indessen bestenfalls nach Matto Grosso, da Argentinien für sich selbst und zur Ausfuhr nach den andern südamerikanischen Häfen den Weizen in Menge und mit Leichtigkeit produziert. Einen wesentlicheren Exportartikel als bisher werden für die Zukunft die tropischen Obstarten bilden, frische sowohl als eingemachte. Außer den Apfelsinen, von denen viele Millionen Stück jährlich stromab verschifft werden, könnten hier auch noch Ananas und Bananen in Betracht kommen. Eingemachte Früchte bilden jetzt schon einen, wenn auch nur geringfügigen Exportartikel nach Matto Grosso und nach Buenos Aires.

Das Verarbeiten der verschiedenen Obstarten zu Eingemachtem („Dulce") ist eine der wenigen Industrien, die bereits in Paraguay geübt werden. Außer diesem kommen vor allem die Seifensiederei, Töpferei, Gerberei, Sattlerei, die Silberschmiedearbeiten und die textilen Frauenarbeiten in Betracht. Die Seifensiederei wird augenblicklich in zwei größeren Etablissements in Asuncion selbst und nahe dabei in Recoleta mit Dampfmaschinen betrieben. Der Seifeverbrauch ist wegen der sauberen Wäsche, die an dem Paraguayer beiderlei Geschlechts angenehm auffällt, ein nicht geringer, und augenblicklich wird wohl das Bedürfnis des Landes der Hauptsache nach durch die eigne Fabrikation gedeckt. Verwendung finden außer den tierischen Fetten vor allem die Pflanzenöle, an denen das Land reich ist, namentlich das aus den Früchten der Coco gewonnene sehr brauchbare Öl. Späterhin wird vielleicht das Baumwollenöl in ähnlicher Weise verbraucht werden; auch den allerorts ohne besondere Kultur wachsenden Ricnusstrauch und -Baum wird man weiterhin wohl zu ähnlichen Zwecken kultivieren. Zur Töpferei hat man fast allerorts ein vortreffliches Material in Gestalt eines weichen plastischen Thones; aber die Bearbeitung desselben ist noch eine sehr unzulängliche. Ohne Scheibe werden die Gefäße ziemlich roh geformt und geringwertig ornamentiert und dann in dem nicht genügend heißen Backofen gebrannt. Das so entstandene Geschirr taugt nicht viel und ist von geringer Haltbarkeit, nur die großen Wasserkrüge (cantaros) erfüllen ihren Zweck, weil sie das Wasser ganz leicht durchsickern lassen und den Krug angenehm kühl halten. Die von dem Brasilier Travassos begründete, neuerdings in andre Hände übergegangene Fabrik von Backsteinen, Dachziegeln ꝛc. in Areguá, das größte industrielle Etablissement des Landes, wird in der Folge auch Geschirr anfertigen. Da das harte Brennholz im ganzen Lande noch wohlfeil ist und sich auch Porzellanerde findet, so könnte eine rationell angelegte und umsichtig betriebene Töpferei auch auf Absatz außerhalb des Landes rechnen. Das bessere Geschirr wird noch durchaus von Europa importiert.

Das seltsame Mißverhältnis, daß die trockenen Häute in Schiffsladungen aus den Laplata-Ländern nach Europa gehen, um als gegerbtes Leder zurückzukehren, während die Wälder eine reiche Auswahl von Gerbeholz und -Rinde bergen, schwindet von Jahr zu Jahr mehr. In Argentinien wie in Paraguay fangen die dort ansässigen Ausländer mehr und mehr an, sich der Lohgerberei zu befleißigen und machen dabei gute Geschäfte, denn nach Leder ist überall starke Nachfrage, weniger des Schuhwerks halber, da in Paraguay die Mehrzahl der Menschen barfuß geht, als des Sattel- und Zaumzeuges wegen. Wenn auch die Wohlhabenden ganz gern auf den aus Europa eingeführten englischen oder deutschen Sätteln reiten, der im Lande übliche „Recado" wird von dem weitaus größten Teil der Einheimischen noch bevorzugt. Auf den Rücken des Pferdes legt man zunächst die Jerga, eine aus dicker, grober Wolle oft recht künstlich gewebte Decke; darüber die Korona, ein aus zwei Stücken derart zusammengenähtes Leder, daß die Naht dem Rückgrat parallel läuft; hierauf kommt endlich der eigentliche Recado,

Digitized by Google

ein mit Leder überzogener Sattelbock aus Holz und Stroh, bei den Wohlhabenderen ist derselbe an beiden Kopfenden mit Silber beschlagen und stellt bisweilen einen hohen Wert dar. Das Leder der Korona und des Recado wird mit Gravierungen oder Pressungen verziert. Der Recado wird mit einem Obergurt und kleinen Riemen auf dem Pferd befestigt, nicht geschnallt; auf das Ganze legt man endlich eine Art Schabracke, die aus einem Tierfell oder gefranzter Wolle gefertigt wird. Da in Paraguay so ziemlich Jeder, der es irgend erschwingen kann, reitet und ein Pferd kaum zu den Luxusartikeln gezählt wird, so ist die Frage nach dem Sattelzeug eine stetige und der Sattler einer der gesuchtesten Handwerker. An ihn schließt sich der Silberschmied an; denn abgesehen von dem schon erwähnten Recadobeschlag trägt auch der Zaum des Wohlhabenden reichste, oft recht wertvolle Silberverzierung; auch die Bügel bestehen oft aus massivem Silber oder versilbertem Metall. Als Zaumzeug findet man im Lande stets die Kandare. Ungeheure Sporen, die oft genug am nackten Fuße getragen werden und das Gehen zu Fuße kaum möglich erscheinen lassen, und eine ebenfalls oft aus massivem Silber gearbeitete Reitpeitsche vervollständigen die Tracht des Reiters. Will der Caballero ganz standesgemäß auftreten, so trägt er weite Pumphosen, Stiefeln, die bis zur halben Wade reichen, eine schwarze Tuchjacke, ein fein geplättetes Oberhemd mit buntseidenem Halstuch und einen schwarzen Schlapphut. Als Überkleid, das ihn vor Staub, Regen und im Winter vor Kälte schützt, dient in Paraguay, wie überall in Südamerika auf dem Lande, der „Poncho", ein längliches wollenes oder auch baumwollenes Tuch, mit kaffeefarbenen, helleren und dunkleren Streifen, welches in der Mitte einen Schlitz hat; durch diesen steckt man den Kopf, läßt das Tuch nach allen Seiten herabfallen und hat auf diese Weise eine ebenso praktische, wie einfache und malerische Tracht. —

Die Gold- und Silberschmiede, von denen eben die Rede war, beweisen nicht selten eine auffallende Geschicklichkeit namentlich für Frauenschmuck; auf Grundlage europäischer Vorbilder hat sich hier in der Zeit vor dem großen Kriege eine sehr beachtenswerte nationale Technik entwickelt, und der Liebhaber stößt bisweilen auf sehr interessante und geschmackvolle Ohrgehänge, Ketten und Ringe. Bekannt und gelegentlich auch nach Europa exportiert sind die aus 5, 7, 9 oder 11 dünnen Reifen sich zusammenfügenden goldenen Fingerringe. Eine beliebte Arbeit der Silberschmiede ist ferner der Beschlag der Mates; diese kleinen Kürbisse, deren Gebrauch zum Saugen des Yerbathees im ganzen Lande verbreitet ist, werden von den Reicheren mit Silberbeschlag versehen, der mit Ornamenten graviert wird.

Andre Metallarbeiten als die angeführten sind mir in Paraguay nicht bekannt geworden, sämtliche Eisenware kommt fertig aus Europa nach Paraguay. In der Holzarbeit sind die Paraguayer für die gröbere Zimmermannsarbeit nicht ungeschickt, alle besseren Möbel ꝛc. kommen ebenfalls von Buenos Aires herauf, trotzdem Paraguay schöne Hölzer für Möbel erzeugt und fertige Möbel einen Eingangszoll von 100 Prozent des Wertes zu tragen haben. Indessen fangen die Arbeiten eines sehr fleißigen und geschickten deutschen Tischlers in Asuncion neuerdings an zu gefallen und Eingang zu finden. Überhaupt besteht der größte Teil der in Asuncion ansässigen Handwerker aus Eingewanderten, oder wenn sie sich auch „criollos" nennen, stammen sie erweislich von fremden Eltern ab; das Überlegen, der nachhaltige Fleiß, der zu jedem Handwerk nötig ist, stimmt nicht zu dem Wesen des echten Paragayos, dessen Charakter zur Leichtlebigkeit und Sorglosigkeit neigt.

Beachtenswert ist die Hausindustrie, die zum größten Teil in den Händen der Frauen liegt. Die ursprünglichen kunsttechnischen Leistungen der Guarani nach dieser Seite hin bei ihrer ersten Berührung mit den Europäern werden wir uns den oben flüchtig beschriebenen der Lengua nicht allzu fern stehend zu denken haben. Seitdem haben sie offenbar mancherlei gelernt, vielleicht haben sie indessen auch so manche Technik fallen lassen. Es gibt noch einzelne Werkstätten, in denen die großen „ponchos criollos" (d. h. einheimische, im Lande verfertigte Tücher) mit Geschick und Geschmack gewoben werden, obwohl gerade diese Technik unter dem Drucke, den die aus Europa eingeführte Maschinenarbeit ausübt, auf dem Aussterbeetat zu stehen scheint. Von weit höherem Interesse sind diejenigen Techniken, welche sich innerhalb der fleißigen, geduldigen, kunstfertigen Frauenwelt Paraguays auf Anregung der aus Europa kommenden Einflüsse entwickelt haben. Im Sticken, Klöppeln und Nähen beweisen die braven Bewohnerinnen Paraguays eine Ausdauer, gleichzeitig Geschick und Phantasie, der wir unsere Bewunderung nicht versagen dürfen. An erster Stelle verdient hier die Arbeit „ñanduti" genannt zu werden, „Spinnwebe" bedeutet dieses Wort der Guaranisprache; in der That werden von leinenen Fäden Nadelarbeiten hergestellt, welche das Gewebe der Spinnen mit ihren konzentrischen Kreisen und Radien nachzuahmen scheinen. Aus derartigen Quadraten oder Rosetten, in denen zahlreiche, fast stets verschiedenartige und nur selten sich wiederholende Muster angewendet sind, setzt sich die ganze Arbeit — Schleier, Besatz für Kleider, Hemdenkoller, Taschentücher, Kreuzbinden für

Digitized by Google

Gräber ꝛc. — zusammen. Die Mannigfaltigkeit und der Aufwand an Phantasie im Zusammenordnen der verschiedenen kleineren ñanduti-Rosetten zu einem wohlgeordneten Ganzen haben um so mehr Bedeutung, als die Arbeit freihändig ohne Vorzeichnung geschieht und unsäglich mühsam ist. Auf einem Kissen steckt sich die Arbeiterin die Maße mit Stecknadeln zurecht und beginnt dann mit der Nähnadel ihr kompliziertes, mühsames Werk. Zahlreiche gröbere und feinere solcher Arbeiten befinden sich in meinem Besitze, darunter ein Prachtstück, welches wohl die ununterbrochene Anstrengung einer Arbeiterin mindestens 2 Jahre lang in Anspruch genommen haben mag. Verglichen mit der ganz unglaublichen Mühe und dem emsigen, darauf verwandten Fleiße sind die Preise solcher Arbeiten nicht hoch. Daneben kommen noch andre mit der Nähnadel gearbeitete Spitzen („encaje" genannt) in Betracht, welche häufig, vereint mit jener obra de ñanduti, angewendet werden, so namentlich bei den Luxushandtüchern („tohalla"), deren einige und zwar in ganz ausgezeichneten Exemplaren in meinem Besitze sind. An ein verhältnismäßig kleines Stück einheimischen baumwollenen Stoffes („lienzo criollo"), der in solchen Fällen als feiner Batist gewoben und nicht selten noch mit eigentümlichen Stickereien versehen wird, setzen sich lange kostbare Besätze aus „ñanduti" und „encaje". Solche „Handtücher" dienen selten ihrem angeblichen Zwecke; häufiger sieht man sie als Schleier, Kopftücher u. dergl. verwendet. In derselben Weise, nur von kleineren Dimensionen (etwa in dem Maße von $0{,}50 \times 0{,}20$ m), sind die Binden für Grabkreuze gearbeitet. Diese Form des Totenkultus ist eigentümlich genug. Friedhöfe nach unserm Muster gibt es allerdings in der Nähe jener Zentren des geschäftlichen Verkehrs und der ländlichen Obrigkeit, welche mit dem Namen „capilla" bezeichnet werden; doch sind die Kosten eines Begräbnisses auf denselben sehr hoch, auch wohnt die über weite Bezirke versprengte bäuerliche Bevölkerung vielfach zu entfernt, um das an demselben Tage vorzunehmende Begräbnis daselbst zu ermöglichen. So wird denn irgendwo, gewöhnlich hart an dem Wege, ein Grab angelegt und mit einem rohgezimmerten Kreuze aus Holz versehen, an dessen Fuße man einen kleinen Haufen von Kieselsteinen sammelt und gelegentlich eine Kerze anzündet. Um die Arme des Kreuzes windet man weiße, mehr oder weniger sorgfältig gearbeitete, auch wohl gestickte Binden.

Sehr gern wird die oben beschriebene Arbeit ñanduti als Kollerbesatz für Frauenhemden verwendet und erreicht gerade in dieser Verwendung eine treffliche Wirkung, da die braune Haut der Trägerinnen die feinen Muster der Spinnewebenrosetten besser hervortreten läßt, als es die weiße Hautfarbe der Europäerinnen zu thun imstande wäre. Doch scheint die andre Klasse von Frauenhemden, bei welcher der Koller eine schwarze Stickerei von wollenen Fäden auf weißem Grunde aufweist, noch gebräuchlicher zu sein. Dieses Hemd heißt „tipoy". Das paraguayische Frauenhemd wird unter der Hüfte gegürtet, reicht bis auf die Knöchel, hat kurze, verzierte Ärmel und bildet, ganz ähnlich dem griechischen chiton, das einzige Kleidungsstück der Frau im Hause. Wenn sie ausgeht, vervollständigt sie ihre Tracht durch das himation, wie wir es nennen dürfen, ein großes Stück groben baumwollenen Stoffes, das als Umschlagetuch über die Schultern oder als Kopftuch über Kopf und Oberkörper getragen wird, — eine Frauentracht, wie sie mir in der Gegenwart malerischer und kleidsamer nicht bekannt ist. Begegnet man, wie es in dem Abend- und Morgen-Zwielicht nicht selten geschieht, einer Reihe zierlicher Frauengestalten in blendend weißem griechischen Kostüm, den braunen, großen Wasserkrug (cantaro) auf dem Haupte, zierlichen Schrittes über die üppig grünen Rasenflächen mehr dahintrippelnd, als schreitend, — so hat man einen Anblick, wie ihn sich der Figurenmaler nicht schöner wünschen kann.

Von den sonstigen Frauenarbeiten verdienen vor allem noch die Hängematten rühmliche Erwähnung. Die prachtvolle Baumwolle, die jede paraguayische Bäuerin zum eignen Bedarf in ihrem Garten baut, wird zu starken Fäden gesponnen, und aus diesen, ungebleicht wie sie sie sind, ohne Webstuhl eine sehr bequeme weiße (oder auch weiße und braune) Hängematte von circa 3—4 m Länge und circa 1 m Breite verfertigt, sodann der Länge nach an den Seiten mit geklöppelten Spitzen besetzt. Eine solche saubere, bequeme und weiche Hängematte ist namentlich in der heißen Zeit die angenehmste, wohl auch gesündeste Ruhestätte.

Von all den genannten Dingen ist es mir möglich gewesen, treffliche instruktive Muster zu erwerben; auch bin ich bereit, Sammlern und Liebhabern Angaben über die Möglichkeit solcher Ankäufe zu machen. Alle diese Techniken textiler, keramischer ꝛc. Art werden gegenüber dem Eindringen europäischer Fabrikate nicht mehr lange standhalten, sondern allmählich aussterben; die Tage der Indianer des Gran Chaco sind überhaupt vermutlich gezählt, es ist Zeit, die letzte günstige Gelegenheit zu benutzen, um sich eine Vorstellung von dem bescheidenen, aber sinnigen Kunstempfinden einer dem Untergange geweihten Völkerfamilie zu bilden.

Dr. Bernhard Förster.

Digitized by Google

Litteratur.

„A. J. Riko, Ons Rijk Suriname.“ Rotterdam 1883, Nygh & van Ditmar.

Unter den vielen überseeischen und sehr ausgedehnten Besitzungen Hollands gibt es Kolonien, die seit mehr denn 200 Jahren im Besitz der Niederlande und noch immer der kolonisatorischen Arbeit des Mutterlandes in dem ihnen gebührenden Maße entbehren. Ein solches Aschenbrödel unter den Niederländischen Kolonien ist Surinam. Das vor mir liegende Buch sucht nun meine Landsleute mit dieser schönen, von der Natur so reich bedachten Besitzung im nördlichen Südamerika vertrauter zu machen und durch lebendige Skizzen von Land und Leuten Thatkraft und Kapital im Mutterlande zur Verwertung in dieser vernachlässigten Kolonie anzuspornen, — leider scheint aber diese einsichtsvolle, patriotische Stimme in den Niederlanden wirkungslos zu bleiben und der Verfall Surinams wird unaufhaltsam weiter gehen.

An der Hand dieses trefflichen Buches will ich nun versuchen, den Lesern dieses Blattes ein Gesamtbild dieser Kolonie zu entwerfen. Aus der Geschichte derselben führe ich nur an, daß die Engländer Surinam zuerst besessen haben. Ihre ersten Niederlassungen geschahen 1605—1608. Im J. 1866 entrissen die Holländer unter Abraham Crynsen die Kolonie den Engländern und obgleich diese sie bald wieder in Besitz nahmen, erkannte der i. J. 1667 geschlossene Friede von Breda Surinam offiziell Holland zugehörig an, während England dafür Neuamsterdam im Nordamerika, (den jetzigen Staat Neuyork), abgetreten erhielt.

Surinam oder Niederländisch-Guiana liegt zwischen 3° und 6° n. B. und 53° und 58° w. L. v. Gr., zwischen Englisch- und Französisch-Guinea. Die nördliche Grenze bildet das Atlantische Meer, die südliche verliert sich in das Hochgebirge und die Urwälder, welche Surinam vom übrigen Festland, besonders von Brasilien trennen. Eine Fahrt längs der Küste ist monoton und melancholisch, — das Wasser ist schmutzig, die vielen Bänke verhindern eine Annäherung der Schiffe zur Küste, am Strande sind nichts als dunkel gefärbte Sträucher, durcheinander geworfene, entwurzelte und halbverbrannt aussehende Bäume, während der dumpfe Schall niederfallender Stämme und das unaufhörliche, einförmige Geräusch der Brandung betäubend wirken. Anders die Fahrt auf einem der Flüsse, dem Innern zu, wie auf dem Surinam, hier empfängt einen die Tropenwelt mit all ihrem märchenhaften Zauber. Die Ufer sind mit schlanken, hohen Bäumen und mit einem verschwenderisch reichen Pflanzenwuchs bedeckt. Fortwährende Bäche, kleine Flüsse und ein Netz von Kanälen, die aus halb dunklen Pflanzentunneln hervorzukommen scheinen, um den Strom zu speisen. Bei jeder Krümmung des Flusses bieten sich neue Überraschungen in Naturschönheiten, während durch die hier und da zum Vorschein kommenden Plantagen mit deren Arbeitern, Herrenhäuser, Fabriken, Arbeiterhäuschen, Gärten, Alleen u. s. w. die Ufer beleben. Auf dem Flusse selbst wird es auch lebhafter, allerlei Kähne und Schiffchen fahren auf und ab, von ausgehöhlten Baumstämmen bis zum Zeltboot und der Schaluppe. An dem Surinam liegt die Hauptstadt der Kolonie Paramaribo, mit 23 422 Einwohnern, während ganz Holländisch-Guiana 53 853 Einwohner zählt (die Indianer und Waldneger nicht mitgerechnet). Die Hauptstadt gehört zu den gesündesten Orten Guianas, sie liegt ziemlich hoch und ist von Kanälen durchschnitten, sodaß Wasserreinigung sehr leicht ist. Der allgemeine Charakter der Stadt ist halb europäisch, halb tropisch. Die geraden Straßen, die geräumigen Häuser, die öffentlichen Gebäude, die Brücken, die Kirchen, das Spital ꝛc. erinnern uns an die Niederlande, während die Palmen und Tamarinden und die farbigen Bewohner uns fort und fort darauf hinweisen, daß wir in der heißen Zone sind. Dem Europäer ist es nicht anzuempfehlen wegen der intensiven Hitze, in der Mitte des Tages sein Haus zu verlassen. Die meisten Einwohner legen sich von 2 bis 4 oder 5 Uhr zur Ruhe, und diese Ruhe ist nicht unverdient, denn ein jeder fängt die Arbeit sehr früh an. Abends kommen alle aus ihren Häusern zum Vorschein und dann bietet die Promenade ein wunderbar buntes und sehr belebtes Schauspiel.

Die Kolonie gehört zu den fruchtbarsten Teilen der ganzen Welt. Die Natur gibt hier viel mit geringer Arbeit, ein ewig dauernder Sommer, ein ewiges Grün schaffen diesen Reichtum der Wälder, diesen Überfluß an brauchbaren Pflanzen und Früchten, während Wild und Fisch in großer Menge vorhanden sind.

Das Klima Surinams gehört zu den feuchten Tropenklimas und ist der Gesundheit durchaus zuträglich. Morgen- und Abendstunden sind frisch und belebend, Tag und Nacht sind stets ziemlich gleich lang, denn der längste Tag dauert 12 Stunden 18 Minuten, der kürzeste 11 Stunden 42 Minuten. Die Sonne geht ungefähr um 6 Uhr auf und um dieselbe Stunde am Nachmittage unter. Die Dämmerung dauert sehr kurz. Tag und Nacht folgen aufeinander unmittelbar.

Surinam hat eine kleine und eine große Trockenzeit und eine kleine und eine große Regenzeit; während der letzteren, welche ungefähr vom April bis Anfang August dauert, ergießen sich bisweilen ganz unglaubliche Wassermengen vom Himmel; diese Schauer kommen oft wie mit einem Zauberschlag zum Vorschein und verschwinden ebenso schnell. Das Ende dieser Regenzeit gilt als die ungesundeste Zeit. In der trockenen Zeit thaut es oft sehr stark während der Nacht. Die Unterschiede zwischen Tag- und Nachttemperatur sind jedoch nicht groß. Als höchste Temperatur wird 28° R. angegeben, als tiefste 17° R., als mittlere 20° R.; dies hat auf das ganze Jahr bezug. Im wärmsten Monat ist es durchschnittlich 23° R., im kältesten 20,8° R. Wenn der Fremde im Anfang sich inachtnimmt, besonders wenn er sich in den heißesten Tagesstunden ruhig verhält, im allgemeinen nach den Regeln lebt, welche in den Tropen überhaupt gelten, so wird er sich recht bald an das Klima gewöhnen. Ein mäßiges Leben, Reinlichkeit des Körpers, Zucker und Mehl enthaltende und blutreinigende Speisen, gutes Trinkwasser, Vermeidung gar zu anstrengender und langer dauernder Arbeit, Enthaltung der für Neuan-gekommene so verführerischen Früchte und besonders der schädlichen Spirituosen sind hierbei vor allem erforderlich. Daß Surinam ungesund sei, wird von Riko energisch bestritten, ebenso daß das Gelbe Fieber dort herrschend sei. Er versichert ausdrücklich, daß diese Krankheit nur selten vorkommt, jedenfalls seltener

als Krankheiten wie die Blattern, Typhus u. s. w. in Europa.

Die Bewohner Surinams bestehen aus verschiedenen Rassen. Die Farbigen sind den Weißen an Anzahl sehr überlegen, die ganze Bevölkerung lebt aber in friedlicher Eintracht. Sogar 1863 nach der Sklavenemanzipation wurde der Friede nicht gestört. Auf der Amsterdammer Kolonialausstellung vom Jahre 1883 hatten die Besucher Gelegenheit, einige Typen der Surinamer Rassen kennen zu lernen, es waren dort Caraiben-Indianer (Redskins), Arowacker-Indianer, Saramaccaner (Waldneger), Aucaner, Windoer, Neger, Mulatten, Karboeger und Mestizen vertreten; die meisten sprachen ein ziemlich verständliches Niederländisch. Die Neger sprechen das sogenannte Neger-Englisch: ein Mischmasch von Portugiesisch, Englisch und Niederländisch. Es soll sehr harmonisch und wohllautend sein.*) Die Waldneger beschäftigen sich im allgemeinen mit Ackerbau, soweit sie dessen für ihren Unterhalt bedürfen, außerdem produzieren sie Reis für den Handel; ihre Hauptbeschäftigung ist jedoch der Holzhandel. Sie sind sehr erfahren in den ersten Bearbeitungen des Holzes, welches sie meistens für Waffen, Pulver, Küchengeschirr und sonstige Sachen für den Haushalt verkaufen. Man kennt jetzt ungefähr 50 Dörfer von Waldnegern und darf ihre Anzahl wohl auf 20 000 geschätzt werden. Sie leben seit mehr als einem Jahrhundert unabhängig in den Wäldern Surinams. Alle stammen von ehemals weggelaufenen Plantage-Sklaven ab, die früher aus Afrika dorthin gebracht wurden. Sie scheinen einen einzigen „großen Geist“ und einige kleinere Götter zu verehren, wie Papaa und Cramantie Gaadoo; auch scheint es, daß sie dem Baumwollenbaum (Bombax ceiba) göttliche Ehre erweisen.

Die Indianer oder Redskins leben fast alle von der Jagd und dem Fischfang und führen meistens ein Nomadenleben. Die Männer machen außerdem schöne Flechtarbeiten, Körbe, Hängematten, sehr schöne Zierate von Korallen und Geräte. Sie ernähren sich mit Wild, Gemüsen, Erdfrüchten und Wurzeln. Von einer besonderen Wurzelsorte machen sie ihr Brot: wenn das Mehl gemischt ist, wird es in lange cylinderartige, geflochtene Formen gethan und die Nässe ausgedrückt, danach bekommt das Brot eine flache Form und wird auf flachen eisernen Platten gebacken. — Die Frauen besorgen die leichten Feldarbeiten, machen auch irdene Töpfe in sehr geschickter Weise. Die Indianer haben im allgemeinen ihren Typus am reinsten bewahrt, da sie sich nur sehr selten mit andern Rassen vermengen; allgemein glaubt man, daß diese Rasse allmählich ausstirbt.

Ein weit ausgedehnterer rationeller Plantagenbetrieb ist für die Kolonie von der größten Bedeutung, ja eine Lebensfrage; nur mit ihm wird das Land aufblühen oder sonst zu Grunde gehen, lange Zeit ist er ziemlich vernachlässigt worden. Surinam ist hinreichend mit schiffbaren Flüssen durchschnitten. Längs dieser natürlichen Wasserwege sind die Plantagen angelegt. Ihre Grenzen und überhaupt alle Besitztümer sind abgetrennt durch Kanäle; die Ufer sind verbunden durch Brücken oder einfach durch Baumstämme. Die Plantagen sind eigentlich Polder von Deichen umgeben, um sie vor dem oft hohen Flußwasser zu beschirmen. — Das Haus des Plantagenhauptes zeigt oft das Bild eines wirklich altniederländischen Landhauses. Die andern Gebäude liegen hier und dort an verschiedenen Seiten der Plantage. Die „Corjalen“ und andre Fahrzeuge liegen in der Nähe des Hauptlandungsortes; werden sie nicht gebraucht, so werden sie zum Schutz gegen die Hitze unter Wasser gesetzt. Große Landbauunternehmungen nennt man auch „Effecte“; so z. B. Kakao-, Zuckereffecte u. s. w. „Kostgronden“ sind Grundstücke, auf denen nur Nahrungsmittel für die Bevölkerung angebaut werden, Bananen u. s. w. „Grondjes“ sind die kleineren Landstücke, welche die Neger oder Farbigen für den eignen Unterhalt und für eigne Rechnung bebauen.

Zucker- und Kaffeeplantagen sind ungefähr wie die ostindischen angelegt und wohl allgemein bekannt. Die Kakaoplantagen treten in letzter Zeit in den Vordergrund, sie fangen wieder an aufzuleben. Es gibt in Surinam welche von bedeutender Größe, wo man sehr weit ununterbrochen im Schatten spazieren kann, in dem sich die kolossalen Früchte oder Kakaonüsse, gelb oder rotgefärbt, schön ausnehmen. Von Abstand zu Abstand findet man zwischen den Kakaowäldern hohe und sehr breit geästete Bäume einer Sorte, die der Neger „Koffie Mama“ nennt,*) wegen des Schutzes, welcher die schwere Blätterkrone durch ihren Schatten den kleinen jungen Kakaobäumen wider die senkrecht niederfallenden glühenden Sonnenstrahlen verleiht. Es ist ein Baum, der äußerlich viel übereinstimmt mit unsern Buchen.

Der Kakao bedarf besonders dreier Dinge zu einer völligen Entwickelung: Feuchtigkeit, Wärme und Schatten. Das Klima, am besten zu vergleichen mit der feuchten Wärme einer Orangerie, sorgt für die zwei ersten Bedürfnisse, der „Koffie-Mama“ gewährt den herrlichen Schatten. Eine gut angelegte Plantage kann stets auf eine reiche Ernte rechnen. Die Neger pflegen mit ihrer Linken die Früchte zu pflücken, während sie mit der Rechten sehr behend den dicksten Teil davon abschneiden, und den Inhalt in einen Korb schütten. Ein einzelner Mann kann in dieser Weise circa 400 Pfund Kakaobohnen täglich sammeln. Die Frauen tragen die gefüllten Körbe auf ihrem Kopfe nach der Stelle, wo die Kakaobohnen in einfacher Weise gereinigt und getrocknet werden. Weiter gibts dann nichts mehr zu thun, als die Säcke zu füllen und sie nach den verschiedenen Weltmärkten zu senden. Die Bearbeitung ist also so einfach wie möglich. Eine gute Kakaoplantage in Surinam ist ein kostbarer Besitz, schon nach den ersten fünf oder sechs Jahren beginnt der immer steigende Gewinn. Die ersten Ausgaben sind nicht groß, die Unterhaltungskosten sind verhältnismäßig nicht hoch, und die Neger wollen im allgemeinen gern auf diesen Plantagen arbeiten. Die Frucht wurde 1520 von den Spaniern entdeckt, ungefähr 1684 zum erstenmal in Surinam angepflanzt und 1706 zuerst exportiert. Ländereien mit viel Thonerde vermischt und mit reinem Wasser versorgt, eignen sich ausgezeichnet dafür, — ein Boden mit Brackwasser dagegen durchaus nicht.

Wie winzig aber ist das in Kultur genommene Land inmitten der unermeßlichen Vegetationswildnis von Surinam. Urwälder dehnen sich nach allen

*) Das Vaterunser im Neger-Englisch lautet wie folgt: „Wie Tata die na de hemel. Joe neem moe dee santa! Joe condra moe kom. Joe wannie wie moe doe na grontapoe, so leke dem doe na hemel. Gi wie tidei da njamjam vo wie, Gi wi pardon vo dem ogri di wi doe, so leki wi doe gi pardon na dem soema disi wi doe ogri. No meki wie koru na ini tesi, ma poeloe wie na da ogri wan. Amen.“

*) Andernorts auch Madre de cacao genannt. Die Red.

Digitized by Google

Seiten hin an den Strömen, in den Thälern, an den Abhängen des felsigen Hochgebirges aus, überall nichts als üppiger Pflanzenwuchs. Wohl findet man in den Wildnissen, hoch stromaufwärts an den Flüssen, in Gegenden, welche jetzt selten noch von Weißen besucht werden, Spuren von Plantagen, die Gebäude halb eingestürzt, die Abtrennungen der Äcker verschwunden, das Ganze wieder in Besitz genommen von der alles überwuchernden Natur; nur einsame, im Walde verlorene Grabsteine, berichten von den längst verschwundenen Eigentümern, und der hier zu Grunde gegangenen Wohlfahrt.

In der ganzen Kolonie gibt es ungefähr 1 600 000 Morgen herrliches Land; von diesen sind bis jetzt noch nicht 400 000 Morgen vergeben und bloß ungefähr 30 000 in Kultur. Die noch bestehenden Plantagen*) liegen alle innerhalb ungefähr 50 km von der Küste. Nur einige von den Waldnegern bearbeitete Holzgründe liegen tiefer landeinwärts.

Vieles wurde in den letzten Jahrzehnten versucht, um die große Kultur wieder zur Blüte zu bringen, besonders war es die „Surinaamsche Exploitatie-Maatschappy", die ernstlich dies Ziel verfolgt; sie wurde im Mai 1882 gegründet und hat schon 4 Plantagen in Kultur gebracht.

Zu den Hauptprodukten, welche Surinam liefern kann, gehören: Kakao, Zucker, Kaffee, Baumwolle (seit 1852 aber nicht mehr gebaut), Tabak, Reis, Arrowroot, Mais, Sago, Thee, Bromeliahanf, Bananenhanf, Kokosfaser, Indigo, Vanille, Guttapercha, Quassieholz, Curcuma und andre Farbestoffe, Tonkabohnen, Copaive, Cochenille, Ingwer, Zitronen und Orangen, Soda und Laugenasche, Harz- und Gummisorten, Lohstoffe, das ausgezeichnete Surinamer Holz, Öl- und Fettsorten, Nahrungsgewächse, Gemüse und Hülsenfrüchte, Spezereien, Früchte: wie Melonen, Ananasse, Kokosnüsse, Trauben u. s. w. Außerdem würden die Seidenkultur und die Viehzucht großen Gewinn geben.

Zum Schluß noch ein Wort über die wichtige Arbeiterfrage. Nachdem man in den letzten Jahrzehnten einige Tausend Kuli eingeführt hat, versucht man es neuerdings mit Chinesen. Diese sind ausgezeichnete Landbauer, dabei willig; sie können auch langwierigere und schwerere Arbeit liefern als die Kuli. Diese haben übrigens auch den Nachteil, daß sie Britische Unterthanen bleiben und somit England einen unerwünschten gewissen Einfluß in der Kolonie verschaffen. In wiefern ist nun Kolonisation durch Weiße möglich? Die Beantwortung dieser Frage wird auch den deutschen Landbauer sehr interessieren, der diesen Artikel gelesen und gesehen hat, daß in Surinam noch ein ausgezeichnetes Feld für den Plantagenbetrieb offen steht. Eine derartige Kolonisation ist nicht möglich, wenn die Kolonisten selbst Bauern werden und selbst Feldarbeit verrichten sollen. Bis auf diesen Tag ist in den Tropen die Fortpflanzung der weißen Rasse nie weiter als bis ins dritte Glied gelungen. Kolonisatorische Unternehmungen können aber sehr gut gelingen, wenn die europäischen Einwanderer kleine Plantagen-Eigentümer werden und man ihnen zur Bepflanzung fertig gemachte Äcker übergibt oder sie selbst die Funktionen von Administrateuren, Direktoren und Aufsehern einnehmen. Sie können auf Verlangen Äcker aus den Staatsdomänen bekommen. Die sechs ersten Jahre sind keine Steuer zu bezahlen und nachdem die Landbauern während zweier Jahre bewiesen haben, daß ihre Äcker gut bearbeitet sind, bekommen sie die Eigentumsrechte. Unnötig ist es zu sagen, daß solche, welche keine Lust zur Arbeit und zum ernsten Leben haben, auch dort nicht prosperieren werden. Ein jeder sei aber auf seiner Hut, nicht ohne weiteres nach Surinam zu gehen, er soll trachten zuerst irgend eine Stelle zu bekommen. Die „Surinaamsche Exploitatie-Maatschappy" stellt in den Niederlanden ihr Personal auf fünf Jahre an. — Auch lasse sich keiner von den Goldfeldern in Surinam anlocken, nur traurige Resultate hat deren Exploitierung geliefert; — der Landbau dagegen wird immer die Stütze der Kolonie sein und bleiben.

Wer sich angeregt fühlt, mehr über Surinam zu lesen, der nehme das Buch selbst zur Hand, er wird darin auch das segensreiche Wirken der deutschen Herrnhuter erwähnt finden. Vom Jahre 1735 an waren diese schlichten Männer ununterbrochen unter den Indianern und Negern thätig, um ein wenig Licht unter ihnen zu verbreiten und die Kinder das Lesen und Schreiben zu lehren. Ihr gutes Beispiel besonders, ihre einfache, ernste Lebensweise verschaffte ihnen großen Einfluß; so zählten 1876 die mährischen Brüdergemeinden in der Kolonie bereits über 22 000 Seelen (43 Prozent der Bevölkerung).

Hoorn. T. G. G. Valette.

*) Im 18. Jahrhundert zählte man 460 Plantagen (mit 75 000 Sklaven), von diesen waren 1858 nur noch 248 (einschließlich 21 Holzgründe) bebaut (davon 87 mit Zuckerrohr), und seitdem hat ihre Zahl infolge der Aufhebung der Sklaverei noch weit mehr abgenommen. Die Zuckerproduktion, welche während der letzten 7 Jahre vor der Emanzipation durchschnittlich 30 370 000 Pfund ergeben hatte, sank 1864 auf 20, 1865 sogar auf 15 Millionen Pfund herab. Seitdem bedarf die Kolonie zu ihrer Erhaltung bedeutender Zuschüsse vom Mutterland und befindet sich überhaupt in einer ernsten Krisis. Die Red.

Auch ein äußerst interessantes und unterhaltend geschriebenes Buch eines Deutschen über Surinam sei bei diesem Anlaß empfohlen: „Holländisch-Guiana. Erlebnisse und Erfahrungen während eines 43 jährigen Aufenthalts in der Kolonie Surinam von A. Kappler." (Stuttgart 1881. W. Kohlhammer). Als Naturaliensammler und Kolonist hat der Verfasser das Land gründlich kennen gelernt; er lebt z. Zt. in Stuttgart.

D. Red.

Redaktionelle Korrespondenz.

Von der Goldküste.

Christiansborg, 27. August 1885.

Den 14. März schifften wir uns in Liverpool für Afrika ein und erreichten unsern Bestimmungsort Christiansborg bei Accra am 7. April. Seidem habe ich schon mehrmals wieder mit unserm alten Küstenfeind, dem Klimafieber zu kämpfen gehabt, bisher mit gut Glück. Ja, unser tückisches westafrikanisches Klima wird noch manchen dahinraffen und so lange die kulturlosen Zustände hier vorherrschen, ist keine Besserung in den sanitären Verhältnissen zu erhoffen. Abhilfe wäre nur dadurch geschafft, wenn sich einige Tausende von Kolonisten zumal niederließen, das Land bebauten, die Flüsse regulierten, Sümpfe austrockneten, die Urwälder lichteten und Kommunikationswege herstellten. Doch müßten sich innerhalb der ersten 10—20 Jahre $^2/_3$ solcher Kolonisten darauf gefaßt machen, ihrer Kolo-

Digitized by Google

nisationsarbeit zum Opfer zu fallen. Dann aber, das bin ich überzeugt, wäre gewonnen Spiel. Indes, wer wollte sich dazu hergeben, so lange gesündere Erdstriche dem deutschen Kolonisten zugänglich sind. Sollen aber die deutsch-afrikanischen Besitzungen einen erheblichen Nutzen für Deutschland erzielen und von bleibendem Segen für die Eingeborenen jener Gebiete sein, so glaube ich kann es am besten und sichersten auf dem Wege erreicht werden, den mein Landsmann Herman Soyaux in seinem Artikel: „Staatliche Versuchsplantagen in unsern Kolonien" angegeben hat. Dieser Aufsatz hat mich außerordentlich angesprochen; denn derselbe ist mit der dem Verfasser eignen Sachkenntnis geschrieben und zeugt von dem eingehendsten Verständnis für unsre westafrikanischen Verhältnisse. Solche Plantagen wurden bereits im Anfang dieses Jahrhunderts von den Dänen auf der östlichen Goldküste angelegt und es lag nur in den damals noch ungeordneten und unsicheren Verhältnissen, daß sie von keinem Erfolg begleitet waren. Grund zu diesem Unternehmen war damals das auftauchende Bestreben den Sklavenhandel zu unterdrücken. Man wollte deshalb versuchen die sonst jährlich nach Westindien übergeführten Kräfte der Negersklaven in deren Vaterland nutzbar zu machen und zwar in derselben Weise wie in den amerikanischen Kolonien. Damit sollte der Unmenschlichkeit, die das Verpflanzen der Afrikaner in einen fremden Erdteil mit sich brachte, die Spitze abgebrochen worden. Noch heute sind Spuren jener dänischen Kolonisationsversuche und Kulturanlagen hier zu Lande zu entdecken. Ja selbst in Kamerun machten die Dänen einen Versuch in dieser Richtung. Leider stehen mir nur wenige geschichtliche Notizen hierüber zu Gebote.

Am 24. Juni lag der Wörmann-Dampfer „Erna", an dessen Bord sich der Gouverneur für Kamerun, Freiherr v. Soden befand, hier in Accra vor Anker. Leider erfuhr ich seine Anwesenheit an Bord zu spät; denn sonst hätte ich ihm einen Besuch abgestattet. Ans Land kam Herr v. Soden nicht, da erstlich der Dampfer nur kurz ankerte und dann seine Landung einen offiziellen Besuch beim hiesigen Englischen Governor of the Gold Coast Colony erfordert hätte. Doch will er, wie ich höre, später mit einem Deutschen Kriegsschiff seine Visite nachholen. Im Augenblick regiert nur ein Leutnant-Governor über die Goldküste, indem der Governor and Commander in chief W. A. Young, C. M. G. am 24. April dem Fieber erlag, obschon der ältliche Herr viele Jahre in Westindien und Demarara — also auch in den Tropen — gelebt hatte. Wer nun den einträglichen Governor's-Posten (Gehalt 3 000 £ und 500 £ Allowances, also im ganzen 70 000 Mk. jährlich) erhalten wird, ist noch nicht bekannt. Gewöhnlich ist der Governor für 6 Jahre engagiert, hat aber das Recht nach 18 Monaten Dienst eine 6 monatliche Erholung in Europa zu suchen. Die Dienstzeit der andern Beamten ist 1 Jahr und dürfen dieselben, wenn sie abkommen können und Vertretung finden, dann für 6 Monate Urlaub mit half pay beanspruchen und nach Europa gehen. Der den Posten inzwischen versehende Beamte erhält die andre Hälfte der Besoldung, wobei er auch noch seinem eignen Wirkungskreis vorsteht. Dieser Umstand erhöht zwar das Gehalt bedeutend, vergrößert aber auch das Quantum von Arbeit.

Trotz der immensen Gehälter, welche die hiesigen Englischen Beamten von der Kolonie beziehen, ist die letztere doch sehr einträglich und wirft so viel Nettogewinn jährlich ab, daß man in den letzten Jahren mit ihren Revenuen noch andre Kolonien unterstützt hat. — Warum sollten nicht auch unsre deutsch-afrikanischen Besitzungen dem Heimatsstaat einen erklecklichen Gewinn abwerfen? Natürlich könnte das nur durch entsprechende Einfuhrzölle — besonders für Spirituosen — erzielt werden. Geschieht dieses nicht, so füllt der Deutsche Staat nur die Taschen der Händler und Kaufleute, die sich natürlich die Deutsche Protektion gern gefallen lassen. Ist aber keine Revenue geschaffen, so wird auch von seiten des Staates wenig für das Land gethan werden können. Die Geschäfte der Kaufleute werden aber auch durch den Einfuhrzoll keineswegs geschädigt, denn ihre Waren erhalten dadurch nur einen um so höheren Wert.

Wie sehr die westafrikanische Küste jetzt ein Anziehungspunkt für alle seefahrenden Nationen Europas ist, erhellt schon aus dem Umstand, daß sich alle möglichen Fahrzeuge und Flaggen hier zeigen. So erschien vor einiger Zeit in Accra ein Italienisches und in Quittah (westlich von Bageida) ein Russisches Kriegsschiff. Der Kapitän des letzteren ließ sich genaue Angaben über alle Küstenverhältnisse und Besitzungen machen und schien sich auch nach einem Stückchen afrikanischer Erde umzusehen. — Nur schade, daß Deuschland keinen Anspruch mehr auf die Goldküste erheben kann, an der es doch seine ersten Kolonialversuche anstellte und wo das Klima immerhin noch besser ist als in irgend einem Strich Ober-Guineas. Portugal, Holland, Schweden und Dänemark haben in letzterem ihre Rolle ausgespielt.

Was Ihre in Ihrem werten Brief ausgesprochenen Gedanken in betreff der Missionsthätigkeit in den Deutschen Kolonien anlangt, so haben Sie sehr recht, daß sich ganz Deutschland verbinden und aufraffen sollte, um die Mission als bahnbrechende Macht für Kultur und Zivilisation nicht bloß anzuerkennen, sondern auch überall vorangehen zu lassen, sie zu unterstützen, zu mehren und zu erweitern. Die Mission sollte nicht auf die Thätigkeit von Privatgesellschaften und kleiner Kreise angewiesen und beschränkt sein, sie sollte vielmehr von der Kirche selbst und deren Spitzen getragen und belebt werden. England hat wohl kaum irgendwo Besitzungen und Kolonien, wohin es nicht auch sein kirchliches Leben verpflanzt und so dürfte auch Deutschland diese seine Aufgabe als eine christlich-kulturelle nicht aus dem Auge lassen. Darum, will man in Kamerun etwas Bleibendes schaffen und die Gebiete wertvoll für Deutschland machen, so ist es nicht genug, daß die Regierung Beamte und Kriegsschiffe daselbst placiert, sondern sie müßte auch eine deutsche Missionsgesellschaft veranlassen, ihr Werk daselbst zu betreiben. Zum wenigsten sollte ein Regierungskaplan in Kamerun stationiert werden, der zugleich das Schul- und Unterrichtswesen in die Hand nehmen würde, falls keine Missionsgesellschaft ihre Vertreter an Ort und Stelle hätte. Dem Unterrichtswesen müßte von vornherein die größte Aufmerksamkeit geschenkt werden; denn woher will die Kolonialregierung später ihre eingeborenen Unterbeamten nehmen? Sendet man fähige Eingeborene nach Deutschland zur Ausbildung, so erzieht man sich äußerst anspruchsvolle, aufgeblasene und darum untaugliche

Digitized by Google

Subjekte, die weder Afrikaner noch Deutsche sind und eine wahre Karrikatur von Mensch und Beamten repräsentieren. Ich spreche aus Erfahrung mit Hinblick auf Verhältnisse, wie sie in Sierra Leone obwalten. Dort hat man durchweg englisiert und dem Afrikaner keine Rechnung getragen. Aus diesem Grunde bin ich auch gegen die Ansicht, man müsse die Deutschen Gebiete in Westafrika germanisieren. Freilich müssen die afrikanischen Unterthanen Deutschlands in Kontakt mit letzterem kommen, dürfen auch, so weit als gut, deutsche Bildung erhalten, müssen aber naturgemäß stets Afrikaner sein und bleiben. Es genügt, wenn die deutsch-afrikanischen Gebiete durch deutschen Einfluß christianisiert und dadurch geistig gehoben, zivilisiert und gesittigt werden, aber man würde zu weit gehen, wollte man sie germanisieren und damit entnationalisieren. Das wäre selbst für Deutschland kein Gewinn. England hat in Sierra Leone durch sein Englisieren 2 Volksklassen geschaffen, die geradezu Kasten genannt werden könnten: Gentlemen, die bloß Handel treiben und Großhanse sein wollen, und dann unverschämtes Bettelpack, das im Kleinhandel und im Verkehr mit den Schiffen auf leichte Weise Geld machen will und jede stramme Arbeit, wie sie der Ackerbau und das Handwerk auferlegt, scheut. England hat nicht verstanden, die aus mehr als 100 Negerstämmen zusammengewürfelte Bevölkerung von Sierra Leone arbeiten zu lehren, hat keine Gewerke und keinen Ackerbau eingeführt und darum seine Kulturaufgabe nur sehr einseitig gelöst. Der Import ist deshalb, weil die Bevölkerung an europäische Bedürfnisse gewöhnt ist, ganz enorm; es hat aber die Kolonie sehr wenig dagegen zu bieten und steht der Export mit dem Import in keinem Verhältnis. Was exportiert wird, sind lediglich Naturprodukte, die durch die umliegenden Völkerschaften in Handel kommen und deren Makler die Sierra Leoneleute sind.

Der Missionar aber hat unter dem Volk, in in dessen Mitte er arbeitet, dieselbe Aufgabe, wie seiner Zeit Martin Luther verfolgte und ausführte. Wie er das deutsche Volk erst zum deutschen Volke machte, indem er ihm die deutsche Schrift- und Kirchensprache gab, es deutsch fühlen lehrte und zum Bewußtsein des Deutschtums hinanführte, so hat der Missionar die afrikanischen Stämme nicht allein aus dem verfinsterten Fetischtum heraus ins Christentum zu verpflanzen, sondern auch die afrikanische Eigenart zu veredeln und sie auf eine Stufe zu erheben, auf welcher der Afrikaner als besondere Rasse seinen Standpunkt einzunehmen hat. Auch ihm muß die Individualität gewahrt bleiben. So muß man dem Afrikaner eine nationale Litteratur geben, seine Sprache fixieren und zur Schriftsprache ausbilden. Die Gerichtspflege darf keine Kopie der deutschen sein, sondern muß sich an das im Volk lebende Rechtsgefühl, soweit es sich mit den christlichen Prinzipien vereinigen läßt, anlehnen u. s. w. Doch das ist nur so meine Ansicht.

Paul Steiner.

* * *

Die bange Ungewißheit über den Verbleib S. M. Kreuzerkorvette „Augusta", welche alle Kreise des Volkes wochenlang in Erregung hielt, hat der tiefschmerzlichen Gewißheit Platz machen müssen, daß das herrliche Fahrzeug mit Mann und Maus einem entsetzlichen Taifun zum Opfer geworden ist. In vergeblichem Kampfe mit dem furchtbaren Orkan haben über 200 hoffnungsvolle, lebensmutige Söhne unsres Volkes ihr Grab in dem weiten, weiten Bette des Ozeans gefunden.

Mit den Hinterbliebenen und Angehörigen derer, die im Dienste des Vaterlandes ihr Leben hingegeben, trauert die Nation, aber das Mitgefühl, das alle Herzen bei dieser Kunde erzittern ließ, suchte auch durch die That den Bekümmerten und Verlassenen einen Zoll der Liebe und Dankbarkeit abzutragen, den wir unsrer wackeren Marine schulden, die auf allen Meeren des Vaterlandes Wohlfahrt zu fördern sucht. Der auf dem Umschlage dieses Heftes veröffentlichte

Aufruf zur Sammlung eines Fonds für die Hinterbliebenen der mit S. M. Korvette „Augusta" untergegangenen Bemannung

wird sicherlich besonders unter den Mitgliedern unsers Vereins ein warmes Echo finden. Mögen dem Büreau des Deutschen Kolonialvereins, welches sich zur Übermittelung von Spenden an das betreffende Komitee bereit erklärt hat, solche recht zahlreich zugehen!

Die Redaktion der Deutschen Kolonialzeitung.

Büchertisch.

182) **Annales Sénégalaises de 1854 à 1885**: suivis des traités passés avec les indigènes. Paris 1885, Maisonneuve frères et Ch. Leclerc.

183) **P. Steiner.** Elementargrammatik nebst Uebungsstücken zur Gemein- oder Weltsprache (Pasilingua.) Deutsche Ausgabe. Berlin 1885, Heuser's Verlag. 1,50 Mark.

184) **Die Deutschen Kolonialgebiete**, Heft 4. Kamerun, Land, Volk u. Handel. Geschildert nach den neuesten Quellen von Karl Hagen. Mit 1 Karte und 4 Illustrationen. Leipzig 1885, Edwin Schloemp.

Die im Laufe dieses Jahrgangs unsers Organs veröffentlichte Arbeit des Herrn Referendar A. Altenberg in Königsberg i. Pr. über die deutsche Auswanderungsgesetzgebung ist soeben in unserm Verlage in Separatabdruck als

4. Heft der „Beiträge zur Förderung der Bestrebungen des Deutschen Kolonialvereins"

erschienen. Die brennende Frage einer einheitlichen Deutschen Reichsgesetzgebung für das Auswanderungswesen macht diese kritische Übersicht über die gegenwärtig im Reich und in den Einzelstaaten bestehenden auf das Auswanderungswesen bezüglichen Gesetze und Verordnungen, welche auf Veranlassung des Deutschen Kolonialvereins und auf Grund des seitens der Regierungen der Bundesstaaten hierzu zur Verfügung gestellten Materials verfaßt wurde, besonders wertvoll.

Preis der Schrift 50 ₰; gegen Einsendung des Betrages von 60 ₰ in Briefmarken an das Büreau des Deutschen Kolonialvereins, Berlin S.W., Frankozusendung.

Redaktionsschluß dieses Heftes am 21. Oktober.

Digitized by Google

Verantwortlicher Redakteur Richard Fesser, Steglitz bei Berlin. Nachdruck, wenn nicht ausdrücklich untersagt, mit Quellenangabe gern gestattet. — Druck von Julius Sittenfeld, Berlin.

Deutscher Kolonialverein.

Die Vorstandssitzung zu Düsseldorf.

Dienstag, den 3. November

traten in Düsseldorf unter dem Vorsitze des Präsidenten des Vereins, Seiner Durchlaucht des Fürsten zu Hohenlohe-Langenburg, die Mitglieder des Vorstandes zu einer Sitzung in dem Konferenzsaale des Hotels „Breidenbacher Hof" zusammen.

Teil an der Sitzung nahmen ferner die beiden Vize-Präsidenten des Vereins, die Herren:

Oberbürgermeister Dr. Miquel-Frankfurt,
Reichstagsabgeordneter Dr. Hammacher-Berlin,

sowie von den Mitgliedern des Geschäftsführenden Ausschusses die Herren:

Premierleutnant a. D. Kurella-Berlin, und
Admiral Zirzow-Berlin.

Von den übrigen Mitgliedern des Vorstandes und als Delegierte der Zweigvereine wohnten ferner den Sitzungen bei die Herren:

Landesdirektor von Bennigsen-Hannover,
Dr. Cohn-Frankfurt a. M.,
Dr. Fabri-Godesberg,
Graf Frankenberg-Tillowitz (Schlesien),
Kommerzienrat Friederichs-Remscheid,
Geh. Kommerzienrat Heimendahl-Krefeld,
Konsul H. H. Meier-Bremen,
Kommerzienrat Weyermann-Leichlingen,

Konsul Annecke-Berlin,
Pfarrer Butters-Zweibrücken,
H. Kretzschmar-Dresden,
Dr. Landgraf-Mannheim,
Redakteur Patzig-Hannover,
Richter Stadtländer-Bremen,
Staatsanwalt Uibel-Karlsruhe.
Weeser-Krell-Trier,
Kommerzienrat Weichsel-Magdeburg,

Als Gast nahm an der Sitzung teil Baron Capanema, Exzellenz, aus Rio de Janeiro, der Chef der brasilianischen Telegraphen, ferner von den Vorstandsmitgliedern des Westdeutschen Vereins für Kolonisation und Export die Herren:

Handelskammer-Präsident Andreae-Mülheim a. Rhein,
Dr. Bernhardi-Dortmund,
Generalsekretär Bueck-Düsseldorf.
G. Bunge-Köln,
Dr. Tim. Fabri-Remscheid,
F. A. Hasenclever-Düsseldorf,
Karl von der Heydt-Elberfeld,
Direktor E. Kirdorf-Gelsenkirchen,
Regierungsrat Dr. Königs-Düsseldorf,
Rittergutsbesitzer Overweg-Haus Reichsmark,
Kommerzienrat Pfeiffer-Düsseldorf,
A. vom Rath-Köln,
Handelskammersekretär Ernst Scherenberg-Elberfeld,
Louis Simons-Elberfeld;

von den Beamten des Vereins waren zugegen die Herren Major Thiel und Dr. Sernau.

Vor Eintritt in die Tagesordnung macht der Herr Vorsitzende Mitteilung, daß die Herren Geh. Kommerzienrat Wecker-Offenbach und Professor Dr. Grimm-Wiesbaden ihren Austritt aus dem Vorstande des Vereins angezeigt hätten. Die Kooptation resp. Wahl des Herrn Kaufmann Ed. Arnhold-Berlin in den Vorstand und in den Geschäftsführenden Ausschuß des Vereins findet die Zustimmung der Versammlung.

Aus dem Bericht des Geschäftsführes, der die inneren Verwaltungsangelegenheiten und die Finanzlage des Vereins berührt, war zu entnehmen, daß die Finanzlage durchaus keine ungünstige zu nennen ist. Der voraussichtliche Kassenüberschuß für den 1. Januar wird auf 19 000 *M.* angegeben, in dem Voranschlag pro 1886 figurieren die voraussichtlichen Einnahmen mit 90 000 *M.*, die voraussichtlichen Ausgaben mit 70 000 *M.*, von denen 35 900 *M.* auf die Deutsche Kolonialzeitung entfallen.

Die Debatte, welche sich an diesen Bericht knüpfte, betraf hauptsächlich die Thätigkeit des ins Leben gerufenen „Auskunftsbüreaus". Übereinstimmend wurde dem Gedanken Ausdruck gegeben, daß die Thätigkeit des Auskunftsbüreaus sich zwar nicht auf eng umschriebene Ländergebiete zu beschränken habe, sich aber hüten müsse, durch den Umfang seiner statistischen und sonstigen Erhebungen den praktischen Zweck zu erschweren. Aus diesem Grunde sei es zu empfehlen, daß die für kaufmännische und industrielle Fragen zu sammelnden Materialien durch die Gefälligkeit andrer hiermit befaßter Vereine beschafft würden und daß das Auskunftsbüreau vorwiegend die kolonisatorischen und Auswandererfragen im engeren Sinne in den Bereich seiner Arbeit ziehe, auch hierbei vor allem die für die Niederlassung von Deutschen geeigneten Länder berücksichtige. Die ebenso unumgänglich notwendige als heilsame Beschränkung, in der das Büreau seine Arbeiten bereits aufgenommen habe, muß wesentlich dazu beitragen, dem Auskunftsbüreau in seiner natürlichen Sphäre ein praktisches und segensreicheres Wirken bald zu sichern.

Ein allgemeineres Interesse nahmen im weiteren Laufe der Verhandlungen folgende vom Westdeutschen Verein für Kolonisation und Export eingebrachten Anträge in Anspruch:

Digitized by Google

1. Der Westdeutsche Verein ist im Hinblick auf das im Statut des Deutschen Kolonialvereins vertretene Prinzip der Zentralisation der Ansicht, daß er das Maß der Selbstständigkeit, welches ihm gegenüber dem Deutschen Kolonialverein durch die bestehenden Vereinbarungen gewährleistet ist, nicht allein voll beanspruchen muß, wenn er eine ersprießliche Thätigkeit fortführen will, sondern daß er vielmehr in manchen Beziehungen eine größere Aktionsfreiheit anzustreben hat.
2. Überhaupt hält er es an der Zeit, daß nach dem Grundsatze der Dezentralisation den einzelnen Zweigvereinen und Gruppen größerer Lokalverbände eine erhöhte Selbstständigkeit und freiere Thätigkeit gewährt werde.
3. Er erklärt es ferner für angezeigt, daß mit allen Vereinen, Korporationen und Gesellschaften, welche die Förderung der deutschen Kolonisation und des deutschen Exports zum Ziele haben, eine Vereinbarung angebahnt werde zur Bildung eines Zentralausschusses für koloniale Bestrebungen und Arbeiten, in welchem außer dem Deutschen Kolonialverein und dem ihm angeschlossenen Westdeutschen Vereine auch die übrigen obenbezeichneten Gesellschaften und Vereine eine Vertretung finden zu fortgehender gemeinsamer Verständigung und zweckgemäßer Verteilung verschiedener Arbeitsgebiete und überseeischer Aufgaben.

Bei der Diskussion hierüber wurde nachgewiesen, daß die jetzt bestehende Organisation den Zweigvereinen die genügende Aktions- und Agitationsfreiheit gewährleiste, ohne die Einheitlichkeit in dem Wirken des Gesamtvereins zu gefährden, und daß die Kooperation mit andern ähnliche Ziele verfolgenden Vereinen dem ausgesprochenen Zwecke des Deutschen Kolonialvereins entspreche, aber praktische Schwierigkeiten biete. Der Westdeutsche Verein zog demnach seine Anträge zurück und es gelangte der folgende, während der Diskussion gestellte Antrag des Herrn Landesdirektor von Bennigsen zur einstimmigen Annahme:

„Der Vorstand beschließt, mit andern in Deutschland bestehenden Vereinen, Korporationen und Gesellschaften, welche die Förderung der deutschen Kolonisation und des Exports zum Ziele haben, in Verhandlung zu treten zur Herbeiführung einer Verständigung über ein möglichst einträchtiges Zusammenwirken auf dem gemeinsamen Gebiet der Thätigkeit. Die weitere Beschlußfassung bleibt vorbehalten bis zur erfolgten Berichterstattung des Ausschusses über das Ergebnis der einzuleitenden Verhandlungen, bei welchen einzelne Personen zu kooptieren dem Ausschusse anheimgegeben wird."

Dieser Beschluß soll, wie in der Diskussion besonders durch den Antragsteller klargelegt wurde, der Stellung und Aktion des Deutschen Kolonialvereins zu keinem andern Verein und zu bereits bestehenden kolonisatorischen Plänen präjudizieren, vielmehr die Linie verfolgen, welche das Statut des Vereins und die vorliegenden Erfahrungen an die Hand geben.

Bei Wiederaufnahme der Verhandlungen nach zweistündiger Mittagspause wurde zuerst der Antrag auf Entsendung einer Kommission nach Brasilien behufs Untersuchung der für die deutsche Auswanderung am geeignetsten erscheinenden Landesteile zur Beratung gestellt. In der sich über diesen Antrag anschließenden Debatte wurde einstimmig und auf das entschiedenste anerkannt, daß im Geiste und nach den Zielen des Deutschen Kolonialvereins für die deutsche Auswanderung die südbrasilianischen Provinzen als das geeignetste Ziel zu gelten hätten. Trotz der Reichhaltigkeit der vorhandenen Litteratur sind große Landstrecken Südbrasiliens noch als unbekannt zu bezeichnen und schon aus diesem Grunde sei die Entsendung der Kommission Erfordernis. Die für deutsche Kolonisation geeigneten südbrasilianischen Länder werden auf die Dauer einen erheblichen Teil der jetzt nach Nordamerika gerichteten Auswanderung aufnehmen können. Dafür zu sorgen, der deutschen Kolonisation geeignete Landstrecken in Brasilien nach umsichtiger Prüfung zu sichern, sei für den Kolonialverein Pflicht und Aufgabe. Besonders hervorgehoben in der Diskussion wurde noch der Gesichtspunkt, daß der Bericht der zu entsendenden Kommission die beste Unterlage geben müßte, um eine Aufhebung des von der Heydtschen Reskripts, wenigstens für die südlichen Provinzen, herbeizuführen. Betont wurde indessen, daß das Bestehen des Reskripts den Verein in der beabsichtigten Verfolgung seiner Ziele nicht hindere. Nachdem noch die finanzielle Durchführbarkeit erörtert war, wurde in richtiger Würdigung aller dieser Punkte die Entsendung der Kommission, die auch für ein direktes praktisches Wirken die richtigen Unterlagen zu schaffen in die Lage gesetzt werden soll, einstimmig beschlossen. Von den Kosten sind ca. 30 000 *M.* aus der Vereinskasse zu entnehmen. Der Vorstand rechnet auf weitere Geldunterstützung seitens interessierter Personen, sowie eventuell seitens der Zweigvereine. Als Termin der Entsendung wurde der Februar des nächsten Jahres in Aussicht genommen. Die Zusammensetzung der Kommission sowie andere Detailfragen wurden von dem Vorstande dem Präsidenten und Geschäftsführenden Ausschusse zur Entscheidung überlassen.

Digitized by Google

Der als Gast anwesende Baron Capanema sicherte der Kommission in seinem Heimatlande die kräftigste Unterstützung zu und begrüßte mit warmen Worten das Vorgehen des Deutschen Kolonialvereins als im wohlverstandenen Interesse beider Länder liegend. Die Schritte der Berliner Abteilung, welche aus eignen Mitteln mit Aufwendung von 4000 M. die Vorarbeiten zu einem kolonisatorischen Unternehmen in Rio Grande do Sul (Südbrasilien) in Angriff genommen hat, fanden einstimmig die Billigung des Gesamtvorstandes. In Anschluß an dieses Vorgehen der Berliner Abteilung referiert Herr Premierleutnant a. D. Kurella über die in Bildung begriffene Kolonisationsgesellschaft für Südamerika. Das Arbeitsprogramm dieser Gesellschaft, deren Kapital auf 1000000 M. bemessen ist, findet die vollste Zustimmung bei der Versammlung, welche das Unternehmen auf das wärmste begrüßt als den ersten praktischen Schritt von großer Bedeutung zur Verwirklichung der Aufgaben des Deutschen Kolonialvereins bezüglich der Auswanderungsfrage. Mit Recht wurde von den verschiedensten Seiten betont, daß gerade das Bestehen der Gesellschaft der zu entsendenden Kommission ein direktes und schnelles praktisches Einschreiten gestatten werde.

Herr Dr. Hammacher berichtete sodann über die Schritte, welche unternommen sind, um für koloniale Unternehmungen geeignete neue Formen des Gesellschaftsrechts zu schaffen. Bei den vorhandenen Schwierigkeiten ist ein Abschluß in dieser Richtung oder ein greifbares Resultat zwar noch nicht erzielt worden, doch steht zu hoffen, daß der nächsten Vorstandssitzung ein solches vorgelegt werden kann. Bei der allgemein anerkannten Wichtigkeit einer derartigen Weiterbildung unsers Gesellschaftsrechtes für koloniale Unternehmungen wird auf Anregung des Herrn Oberbürgermeister Miquel diese Frage auch zur eingehenden Verhandlung auf die Tagesordnung der nächsten Generalversammlung gesetzt und hierbei der Vortrag eines auf dem Gebiete des Gesellschaftsrechts hervorragenden Juristen in Aussicht genommen.

Ferner wurde von demselben angeregt, in der nächsten Vorstandssitzung darüber zu beraten, ob und in welcher Form die Frage des Verbots der Branntweineinfuhr in die Deutschen Kolonien auf die Tagesordnung der nächsten Generalversammlung zu setzen sei.

Es folgt nun noch die Erledigung einiger rein formeller Angelegenheiten.

Zu Rechnungsrevisoren pro 1886 werden erwählt die Herren

Konsul Annecke-Berlin,
Frhr. von Molitor-Berlin,
Regierungsrat Schück-Berlin

und Herr Rechtsanwalt Hentig-Berlin für den Fall, daß einer der genannten Herren behindert sei, die auf ihn gefallene Wahl anzunehmen.

In der Erscheinungsweise der Kolonialzeitung soll vorläufig irgend welche Änderung nicht eintreten, ebenso in der Art der Zustellung, die in der bisher geübten Weise unter thunlicher Mithilfe der Zweigvereine weiter zu führen ist. Die hierin eine Änderung bezweckenden Anträge wurden einstimmig resp. gegen die 2 Stimmen der Vertreter der Zweigvereine Karlsruhe und Mannheim abgelehnt. Als Zeit der nächsten Vorstandssitzung wurde der 8. März, als Ort Berlin vom Präsidium vorgeschlagen und ohne Debatte genehmigt.

Die nächste Generalversammlung soll am 28. April k. J. zu Karlsruhe stattfinden.

Im Botanischen Garten zu Breslau hat der Direktor desselben, Herr Prof. Dr. Engler, Mitglied des Deutschen Kolonialvereins, am 11. Oktober einen außerordentlich lehrreichen und fesselnden Vortrag über die tropischen Nutzpflanzen gehalten, zu dessen Erläuterung in einem der Gewächshäuser die hauptsächlichsten Vertreter derselben zusammengestellt waren, — lebend sowohl wie mit ihren Produkten, in rohem und verarbeitetem Zustande; Abbildungen und Modelle ergänzten das Fehlende. Im Eingange des Vortrags wies Redner darauf hin, daß, wo neue Handelskolonien entstanden, die Eingebornen durch die vermehrte Nachfrage ihrer Landeserzeugnisse deren Wert erst kennen lernten und indem sie nunmehr in Massen für den Tauschhandel solche herbeischafften, dadurch mit der Zeit eine Raubproduktion hervorgerufen wurde, welche die Produkte leicht vernichtete und ihre Existenzbedingungen mitunter ganz zerstörte. Rationeller denkt die heutige Zeit. Jetzt breitet man nicht nur die von der Natur geschaffenen Schätze in schonender Weise aus, sondern man sucht sie auch weiter durch Anbau in Gegenden zu verbreiten, wo sie bisher nicht vorhanden, und die Produkte hervorzubringen. Demzufolge hat man den tropischen Kulturpflanzen der Alten Welt in Amerika eine neue Heimat gegeben, während man die der Neuen Welt nach Asien und Afrika übersiedeln ließ. Mit den Cerealien beginnend, besprach Redner alsdann die Ölpflanzen, die Fruchtpflanzen, Genußmittel und Gewürze, die Gespinstpflanzen, die Pflanzen, deren Sekrete benutzt werden (Kautschuk, Gummi, Guttapercha), die harzliefernden Gewächse, die farbstoffliefernden Pflanzen, die Nutzhölzer, endlich die Medizinalpflanzen, welche sämtlich in den Tropen in Mannigfaltigkeit und Fülle vorhanden. „Wenn wir nun fragen," führte Redner hieran anknüpfend aus, „wie können die verschiedenartigen Pflanzen in den Deutschen Kolonien verwertet werden, so muß geantwortet werden, daß das nicht so rasch geht, wie man anfangs wohl dachte, es gehört nicht nur Erfahrung, sondern auch viel Geduld dazu, und es wird noch längere Zeit dauern, ehe die Pflanzungen den gewünschten Ertrag liefern. Am besten werden sich für die Kultur niedrige Waldgebirge eignen, an welchen Kaffee, Kakao und Chinabäume kultiviert werden können, in den feuchten Thälern und Niederungen würde der Reis gedeihen und der schlechtere Boden würde durch Anpflanzung von Corchorus verwendet werden können. Außerordentlich ist dar-

Digitized by Google

auf zu achten, daß der Wald nicht zu sehr gelichtet oder wohl gar zerstört wird; dadurch würde die den Tropenpflanzen so wichtige Feuchtigkeit geringer werden und das Terrain wertlos machen. Nicht nur der unmittelbar in der Nähe der Pflanzungen liegende Wald ist zu schonen, sondern auch der in den oberen Regionen. In Brasilien sind durch das Abholzen der Wälder große Kaffeeplantagen vernichtet worden. Wie das Klima kommen aber auch die Bodenverhältnisse in Betracht, und hierzu ist es notwendig, daß die Varietäten der Kulturpflanzen studiert werden, da es häufig vorkommt, daß eine Varietät einen gegebenen Boden nicht vertragen kann, während eine andre sehr gut fortkommt. Sollen nun die Opfer, welche für die Kolonialbestrebungen gebracht werden, nicht nutzlos sein, so müssen in den Tropen Versuchsstationen angelegt werden, zunächst vielleicht nur drei, je eine in Ost- und West-Afrika und in Neuguinea. Die Kosten für dieselben würden nicht bedeutend sein; ein Gärtner, der mit der tropischen Flora bekannt ist, und vielleicht auch ein Botaniker würden für die Arbeiten der Station genügen. Ferner würde es sich empfehlen, daß diese Anstalten mit den Instituten des Mutterlandes in direkter Verbindung stehen. Schweinfurth's Projekt, ein Kolonialmuseum zu gründen, dürfte vorläufig einerseits wegen der Kosten, anderseits auch deshalb auf Schwierigkeiten stoßen, weil gerade die älteren Originalpflanzen, auf welche bei den Bestimmungen immer zurückgegangen werden muß, sich in den schon existierenden Herbarien befinden. Daher würde es sich empfehlen, daß der Deutsche Kolonialverein an diesen größeren Herbarien (etwa in Berlin, Breslau, Göttingen) einzelne junge Botaniker anstellt, welche sich verpflichten, die von den Kolonialgebieten mitgebrachten Pflanzen zu bearbeiten und auf ihre Verwertung zu prüfen. Derartige Botaniker würden dann auch am besten geeignet sein, Forschungsreisen zu unternehmen oder auch Versuchsgärten in den Kolonien zu dirigieren. Der für diesen Zweck genügende Kostenaufwand würde im Vergleich zu den großen Summen, welche einzelne oft nur von gewissem Erfolg gekrönte Expeditionen verschlingen, nur gering sein; es würde dadurch aber verhindert werden, daß, wie dies leider jetzt noch oft geschieht, die von den Reisenden mitgebrachten Sammlungen entweder unbearbeitet liegen bleiben oder aber von englischen Botanikern bearbeitet werden." — Der sehr anregende Vortrag erntete lebhaften Beifall.

Die Abteilung Dresden hielt am 17. Oktober ihre erste Monatsversammlung im gegenwärtigen Winterhalbjahr ab, in welcher nach einem kurzen Bericht des Herrn Freiherrn von Wichmann-Eichhorn über die Entwickelung des Dresdener Zweigvereins seit der Zeit seines Bestehens Herr Privatdozent Direktor Dr. Hasse aus Leipzig vor über 500 Personen einen Vortrag über das Thema hielt: „Was bringt uns Binnenlandsbewohnern die Deutsche Kolonialpolitik?" Redner begann mit einem kurzen Rückblick auf die ersten Anfänge der jetzigen kolonialpolitischen Bestrebungen in Deutschland im Jahre 1878, welche von vielen für künstlich hervorgerufen und deshalb von nur kurzer Dauer gehalten worden seien, während andre in ihnen eine Bewegung erblickt, deren Förderung allenfalls Sache der Hanseaten, nicht aber des Binnenlandes sein könne. Beide Ansichten haben sich als irrig erwiesen. Die koloniale Bewegung in Deutschland sei ein organischer Teil des mächtigen Zuges nach Selbständigmachung, der uns wie alle Kulturvölker beherrscht, und sie sei in Deutschland zum Ausdruck gekommen durch die Begründung der Vereine für Handelsgeographie u. s. w., den deutschen Schulvereinen, den Kolonialvereinen, in der Schutzzollpolitik, in der Dampfersubvention. Die Hanseaten hätten sich der kolonialen Bewegung gegenüber im Beginn auffallend ablehnend verhalten und auch der Deutsche Kolonialverein besitze in Süddeutschland seinen größten Anhang, dann folge Mitteldeutschland und erst an dritter Stelle der Norden. In weiterer Behandlung seines Themas erörterte Redner namentlich eingehend die Pflichten, welche die Kolonialpolitik auch für uns Binnenlandsbewohner mit sich bringt und welche im besonderen der Kirche, der Schule, dem Handel, der Industrie und der Landwirtschaft erwachsen. In bezug auf den Handel bekundete Dr. Hasse seine Ansicht dahin, daß den Hanseaten künftighin im wesentlichen nur das Speditionsgeschäft, den Industrie- und Handelszentren des Binnenlandes hingegen das eigentliche Exportgeschäft zufallen werde. Die fernere Entwickelung des Exportgeschäftes bedinge namentlich eine angemessenere Erziehung des deutschen Kaufmanns als bisher. Der jetzige Kaufmann beschränke seine praktische Ausbildung meist auf Buch- und Korrespondenzführung. Um auch die Fabrikation der von ihm im Handel vertretenen Industrieprodukte kennen zu lernen, verlangte Redner, daß der Kaufmannslehrling den ersten Teil seiner Lehrzeit in einer Industriewerkstätte verbringe, um einen Industriezweig genauer kennen zu lernen. Hieran solle sich seine Ausbildung als Kaufmann schließen, und dieser erst habe die Absolvierung eines wissenschaftlichen Kursus zu folgen. Mit einer Wanderung ins Ausland zum Studium der Marktverhältnisse an den Hauptabsatzplätzen deutscher Industrieprodukte endlich solle die Ausbildung des deutschen Kaufmanns ihren Abschluß finden. Hinsichtlich der Verwendung deutschen Kapitals im Auslande verlangte der Redner, daß dasselbe mehr im deutsch-nationalen Interesse und zur Hebung unseres nationalen Einflusses angelegt werde. In bezug auf die Pflichten, welche den deutschen Landwirten aus der Kolonialpolitik erwachsen, kennzeichnete Redner mit Hinweis auf die englischen Großgrundbesitzer, welche sich ihren Einfluß als solche dadurch auch für die Zukunft zu sichern wissen, daß sie sich auch in den überseeischen Ländern in den Besitz großer anbaufähiger Flächen setzen. Wenn die deutschen kapitalkräftigen Landwirte, diesem Beispiele folgend, auch überseeischen Grundbesitz sich aneigneten und bewirtschaften wollten, so würde damit für sie die jetzt so gefürchtete überseeische Konkurrenz ihren gefahrdrohenden Charakter zum großen Teil verlieren. Dr. Hasse betonte zum Schluß seines mit lebhaftem Beifall aufgenommenen Vortrages, daß die Kolonialfrage eine Geldfrage sei und ihre Förderung von der Opferwilligkeit der Bürger wesentlich abhänge.

Am 24. Oktober hat sich in Frankfurt a. M. ein Zweigverein gebildet, da infolge der Verlegung des Bureaus des Deutschen Kolonialvereins nach Berlin eine anderweite Organisation der dortigen Mitglieder notwendig geworden. Unter dem Vorsitz des Herrn Oberbürgermeisters Dr. Miquel fand im Sitzungssaal der Handelskammer die konstituierende Versammlung statt. Derselbe gab zunächst

Digitized by Google

einen Rückblick auf die bisherige Thätigkeit des Deutschen Kolonialvereins. Der Verein habe eine einfache und leichte Aufgabe gehabt, so lange er lediglich berufen war, für die Verbreitung der Kolonialidee im Volke zu wirken. Nachdem diese Aufgabe wenigstens zum Teil gelöst sei, stehe der Verein an einer Grenze. Er selbst könne und wolle nicht kolonisieren, wohl aber müsse er jetzt Anregung zu kolonisatorischen Unternehmungen geben, und eine so große und mächtige Handelsstadt, wie Frankfurt, dürfe darin hinter andern Sektionen nicht zurückbleiben, denn eine große Anzahl kolonialer Unternehmungen praktischer Art seien heutzutage bereits in der Ausführung begriffen. Zur Förderung dieser Zwecke sei eine lokale Gruppierung notwendig die Statuten des Deutschen Kolonialvereins böten hierzu die Hand. — Mit der Bildung eines Zweigvereins in Frankfurt a. M. erklärten sich hierauf sämtliche Anwesende einverstanden und fand der vorgelegte Satzungsentwurf nach kurzer Erörterung die Genehmigung der Versammlung. Dieselbe wählte hierauf, nachdem Herr Oberbürgermeister Dr. Miquel in Rücksicht auf seine Gesundheit und unter Hinweis, daß er bereits im Präsidium des Vereins sei, seine Wahl als Vorsitzender des Zweigvereins Frankfurt a. M. abgelehnt, denselben als Ehrenpräsident und Herrn Dr. med. E. Cohn als Vorsitzenden und als weitere Vorstandsmitglieder die Herren Stadtrat Dr. jur. Varrentrapp, Bankier Theodor Stern, Bankdirektor Emil Kalb, Fabrikbesitzer Dr. E. Lucius, Kaufmann Heinrich Mappes, Bankier und Konsul Otto v. Neufville, Kaufmann H. Passavant, Geh. Kommerzienrat Petsch-Goll, Vizepräsident der Handelskammer, Direktor Dr. H. Rößler, Fabrikbesitzer J. Wurmbach und Kaufmann Adolf Baumann. Der Vorstand hat das Recht, die Zahl seiner Mitglieder durch Kooptation bis auf 25 zu erhöhen. Der Vorsitzende Herr Dr. Cohn teilte hierauf mit, es sei beabsichtigt, allmonatlich eine Versammlung möglichst mit einem Vortrage abzuhalten. Mit einem Hinweis auf die Aufgaben des neu gegründeten Zweigvereins des Deutschen Kolonialvereins und der Hoffnung auf ein gedeihliches Wirken schloß hierauf Herr Oberbürgermeister Dr. Miquel die Versammlung.

In der am 25. Oktober stattgefundenen ersten öffentlichen Winterversammlung des Zweigvereins Eisenberg, welche auch von Gästen zahlreich besucht war, hielt Herr Professor Dr. A. Kirchhoff-Halle a. S. einen Vortrag über unsre westafrikanischen Kolonien. Mit großer Anschaulichkeit und in frischer Schilderung wußte der gewandte Redner die Hörer an Ort und Stelle zu versetzen und sie mit Land und Leuten in Togoland, Kamerun und Angra Pequena vertraut zu machen, während er in vielseitig belehrender Weise darlegte, welche Ausbeute von unsern Besitzungen in Afrika mit Hilfe der zur Arbeit zu erziehenden Eingeborenen zu erwarten sei. — Lebhafter Beifall ward dem außerordentlich fesselnden Vortrage, worauf der Vorsitzende des Zweigvereins, Herr Professor Dr. Seiler, einen Bericht über die Thätigkeit des Deutschen Kolonialvereins im laufenden Jahre gab. Mit besonderer Wärme trat er hierbei für die Förderung des Flegelschen Unternehmens ein und entwickelte die weitgehenden Gesichtspunkte, welche den Kolonialverein bei der Inangriffnahme desselben leiteten. „Handele es sich doch dabei um nichts Geringeres als um Zusammenschluß und Begründung eines großen Deutschen westafrikanischen Kolonialreichs mit der natürlichen Ein- und Ausgangspforte des Kamerunlandes, welches ohne ein solches Hinterland immer nur einen beschränkten Wert für den Wohlstand der Nation haben könne." — Weitere Vortragsabende sind für den Winter beschlossen.

Am 27. Oktober hat der Zweigverein Hannover unter dem Vorsitz des Herrn Landesdirektor Rudolf von Bennigsen eine Versammlung veranstaltet, in welcher Herr Herman Soyaux, Leiter des Auskunftsbüreaus des Deutschen Kolonialvereins in Berlin, einen Vortrag über seine zehnjährigen Erfahrungen an der Westküste von Zentralafrika hielt. Die Zahl der Teilnehmer war eine so ansehnliche, daß der hierzu gewählte große Saal nur knapp ausreichte. Der „Hannoversche Cour." schreibt: „Die klare Weise, in welcher Redner von seinem zehnjährigen Pflanzerleben berichtete, hinterließ die lebendigsten Eindrücke und war die Versammlung einstimmig in dem anerkennenden Zugeständnis, wie hier einmal die unendlichen Schwierigkeiten des Pflanzerbetriebs in Urwald- und Sumpfwaldlandschaften der tropischen Zone so greifbar nahe vor Augen gestellt worden, daß hoffentlich auch der letzte Rest von Wahnvorstellung, als lasse sich an eine Besiedelung jener Gebiete durch unsre Bauernbevölkerung denken, verschwunden sein müßte. Anderseits gab der Vortrag und die auf Fragen aus der Mitte der Versammlung veranlaßten Einzelauskünfte des Herrn Soyaux dem Kaufmann wie dem Naturwissenschaftler, insbesondere auch dem Botaniker die dankenswerteste Klarheit darüber, welches reiche Bethätigungsfeld für diese Arbeiten, für Handelsbetrieb jeder Art wie für die wissenschaftliche Forschung, dort noch brachliege. Endlich mußte der Kulturfreund überhaupt den Eindruck gewinnen, daß sein Interesse an der Erziehung der dunkelfarbigen Stämme immer noch einer Steigerung fähig sein werde, je näher uns die Lebensverhältnisse jener Völkerschaften jetzt rücken." — Bei Eröffnung der Sitzung gedachte der Vorsitzende des dem Vorstande durch den Tod entrissenen Mitglieds Geheimrat Professor Dr. von Quintus-Icilius, dessen Andenken die Versammlung durch Erheben von den Sitzen ehrte. Hierauf wurden die neuredigierten Vereinssatzungen einstimmig genehmigt und der Geschäftsplan für die kommenden Wintermonate besprochen, nach welchem 3—4 Vortragsversammlungen abgehalten werden sollen.

Vom Zweigverein Viersen ist zu berichten, daß der für die Entwickelung desselben so thätig gewesene Vorsitzende Herr Realschullehrer Viktor Abée wegen Versetzung sein Amt bedauerlicherweise niederlegen mußte und ist an seiner Stelle Herr Realgymnasial-Rektor Dr. Diekmann gewählt worden.

Die freimütigen klaren Darlegungen des Herrn Oberamtmann Spielberg, welche als das Ergebnis seiner im Interesse der deutschen Auswanderung unternommenen amerikanischen Studienreisen von uns s. Zt. veröffentlicht worden, haben nicht nur zu der im Auftrage der Abteilung Berlin gegenwärtig in Ausführung begriffenen näheren Untersuchung eines zu einer deutschen Kolonie in der brasilischen Pro-

vinz Rio Grande do Sul geeigneten Terrains Anregung gegeben, sondern auch den Impuls zur thatkräftigen Inangriffnahme eines zu großen Erwartungen berechtigten kolonisatorischen Unternehmens in Südbrasilien. Eine Zahl geachteter Männer aus dem Mitgliederkreise des Deutschen Kolonialvereins ist in diesen Tagen mit folgendem Prospekt hervorgetreten, welcher am besten über die Grundlagen und die Ziele des bedeutungsvollen Planes Auskunft gibt:

„Berlin, den 24. Oktober 1885.

Durch das verdienstvolle Wirken des Deutschen Kolonialvereins hat sich in unserm Vaterlande überaus schnell der Gedanke allgemeine Anerkennung errungen, daß das deutsche Volk eigene Kolonien erwerben und seine außerordentlich große Auswanderung nach nationalen Gesichtspunkten regeln müsse, um sich in dem allgemeinen Wettkampfe der Kulturvölker um den Besitz der Erde auch für die Zukunft die Möglichkeit zur freien Entfaltung und Bethätigung aller Kräfte nach seiner nationalen Sonderart zu sichern. Die Erwerbung eigener Kolonien ist seitdem bereits vollzogen. Die Deutsche Flagge weht in Afrika und Ozeanien über weiten Gebieten und sichert dem deutschen Unternehmungsgeiste und dem deutschen Großkapital freie Bahn zu reichem Wirken. Die bisher erworbenen Kolonien sind jedoch durchaus nicht geeignet, die große Masse der deutschen Auswanderer, insbesondere deutsche Ackerbauer aufzunehmen und denselben eine dauernde Heimstätte zu gewähren, da sie, mit Ausnahme eines zur Besiedelung wegen seiner geringen Fruchtbarkeit wenig tauglichen Teiles von Südwestafrika, sämtlich im Bereiche des tropischen Klimas liegen und daher den Europäern dauernden Aufenthalt, namentlich auch Feldbau durch eigene Thätigkeit nicht gestatten. Irgend welche Schritte von Bedeutung zur Förderung der Aufgabe, die deutsche Massenauswanderung unserm Volkstum wirtschaftlich und ethisch zu erhalten, sind bisher nicht geschehen. Es erscheint daher geboten, die nach Lage der Verhältnisse unvermeidliche deutsche Auswanderung in Länder zu lenken, welche günstige Bedingungen und Aussichten für landwirtschaftliches Gedeihen, gleichzeitig aber auch für die Erhaltung des Deutschtums darbieten, wiewohl diese Länder der Souveränität des Deutschen Reiches nicht unterworfen sind.

In Berücksichtigung dieser Erwägungen kann als Ziel für die deutsche Auswanderung neben den La Plata-Staaten zur Zeit nur der subtropische Teil von Brasilien ins Auge gefaßt werden. Diese Länder bieten genügenden Raum, um die gesamte deutsche Auswanderung in ihrer jetzigen Stärke für länger denn ein Jahrhundert aufzunehmen, da ihr Flächeninhalt mehr als zehnfach so groß ist wie der des Deutschen Reiches, die Dichtigkeit ihrer Bevölkerung jedoch kaum $^1/_8$ der unseres Vaterlandes erreicht. Namentlich Südbrasilien ermöglicht und sichert die Erhaltung deutscher Sprache, Sitte und Kultur, weil seine Bevölkerung zu wenig zahlreich und kulturkräftig ist, um die deutschen Einwanderer ihrem Volkstum zu entfremden, zumal das deutsche Element daselbst bereits eine starke Stellung errungen hat; haben doch die 200 000 Deutschen, die zur Zeit in den südbrasilianischen Provinzen wohnen, sich bis heute deutsch erhalten in erfreulichem Gegensatz zu unsern Landsleuten in Nordamerika, die schnell dem Angelsachsentum unterliegen. Das Gedeihen der Ansiedler wird im südlichen Brasilien dadurch verbürgt, daß das Klima mild und gesund, der Boden fruchtbar ist, schon vorhandene und leicht auszudehnende Eisenbahnen, schiffbare Ströme und die Nähe der Küste die Verbindung mit dem Weltverkehre und einer reichen Absatzgelegenheit sichern, und feindliche Eingeborene nicht mehr zu bekämpfen sind. Volk und Regierung dieses Landes begünstigen die deutsche Einwanderung, da unsere Volksgenossen treffliche Kolonisten, gesetzestreu und friedliebend sind und ihre Ansiedelung außerordentlich zur Hebung ihrer neuen Heimat beitragen würde.

Das nationale Interesse des deutschen Volkes erfordert es daher dringend, daß der breite Strom der deutschen Auswanderung von Nordamerika nach Südamerika abgelenkt wird. Dort entfremdet er dem Deutschtum gewaltige Massen und kräftigt er anderes Volkstum, hier gewinnt er der deutschen Art neuen Boden und bringt damit auch dem Mutterlande bedeutsamen Nutzen. Deutschlands Handel und Industrie werden dadurch reichsten Gewinn erzielen. Der deutschen Landwirtschaft erwächst dorther keine Konkurrenz, weil ein großer Teil der deutschen Auswanderer in Südbrasilien Produkte baut und bauen muß, die man in Deutschland braucht, aber nicht selbst erzeugen kann: Reis, Kaffee, Tabak, Baumwolle ꝛc. Diese Zwecke lassen sich jedoch nur erreichen, wenn Vorsorge dafür getroffen wird, daß den deutschen Einwanderern auch in den bezeichneten Gebieten Südamerikas die gleiche Gunst der Bedingungen für die Ansiedelung geboten wird, wie in Nordamerika. Hierzu bedarf es einer Kapitalsgesellschaft, welche geeignetes Land auf Grund sorgfältiger Untersuchungen in größerem Maßstabe erwirbt, die erforderlichen Verkehrswege schafft, die notwendigen gemeinsamen Einrichtungen herstellt, alle für den Absatz der Produkte geeigneten Vorkehrungen trifft, das Land in Lose einteilt und an die Kolonisten veräußert, und endlich auch Eisenbahnkonzessionen mit Landbewilligungen zu erwerben und für den Gesellschaftszweck zu verwerten sucht. Eine solche Gesellschaft wird sicherlich ebenso wie die bereits existierenden gleichartigen englischen, belgischen und italienischen Unternehmungen nicht nur gemeinnützig wirken, sondern auch sehr bald befriedigende Ergebnisse aufweisen und somit dem deutschen Kapital Gelegenheit zu fruchtbringender Anlage bieten.

Diese Erwägungen finden vielfach Zustimmung und Ermunterung innerhalb des Deutschen Kolonialvereins. Die Berliner Abteilung desselben hat bereits eine namhafte Summe hergegeben, um die sorgfältige Spezialuntersuchung eines bestimmten Kolonialgebietes in der Provinz Rio Grande do Sul vorzunehmen. Die betreffenden Arbeiten sind in vollem Gange, sie werden von zwei bekannten zuverlässigen und sachkundigen Männern persönlich geleitet. Überdies beabsichtigt der Deutsche Kolonialverein eine Kommission nach Santa Catharina und Parana zu entsenden, um auch in diesen Provinzen deutsche Ansiedelungen durch Auswahl geeigneter Plätze vorzubereiten.

Die Resultate dieser Untersuchungen und Arbeiten werden von uns verwertet werden können und eine geeignete praktische Grundlage für die nutzbringende Thätigkeit der zu begründenden Gesellschaft bilden.

Pastor Dr. H. Borchard-Ummendorf. F. Cornelius, Rentner. Hentig, Rechtsanwalt und Notar. Professor Dr. von Jhering-Göttingen. Geheimer Justizrat. Kurella, Premierleutnant a. D. Professor Dr. Henry Lange. Freiherr Molitor von Mühlfeldt, Königl. Bayr. Kam-

merherr. Max Richter, Bankier, i. F. Emil Ebeling. Sasse, General z. D. Sellin-Leipzig, Koloniedirektor a. D. W. Spielberg. Thiel, Major a. D. Weber, Konsul a. D. Zirzow, Kontre-Admiral z. D."

So haben wir denn in diesem Vorgehen ein von vielen seit Jahren angestrebtes Unternehmen aufs freudigste zu begrüßen: den ersten sorgsam organisierten, systematischen Versuch, den Strom der deutschen Auswanderung dorthin zu leiten, wo durch Klima und Boden zumal die Bedingungen zum Gedeihen für den einzelnen fleißigen Kolonisten vorhanden sind, wo ein bereits auf 200 000 Seelen gewachsenes und zumeist prosperierendes, aber durch die Überzahl romanischer Einwanderer gefährdetes deutsches Element der Kräftigung bedarf, wo dessen treu bewährte deutsche Art, wie der vorauszusehende vermehrte Austausch der Produkte des Landes gegen unsre vaterländischen Industrieerzeugnisse für Deutschland aus dem Verluste durch die Auswanderung einen wirtschaftlichen Gewinn in Rückwirkung erwarten lassen; — es ist die Begründung von deutschen Ackerbaukolonien im subtropischen Südamerika! Schon die ersten Schritte des obigen Komitees in engeren Kreisen haben so beträchtliche finanzielle Zusagen gefunden, daß es außer Frage sein dürfte, daß mit der allgemeinen Kenntnis dieses Planes unter unsern Mitgliedern das zur Errichtung einer „Kolonisationsgesellschaft für Südamerika" beanspruchte Grundkapital von einer Million Mark*) binnen kurzem gezeichnet werden wird; wird doch gewiß eine große Zahl derselben das Ihrige dazu beitragen, um den Grundstein zu einem großen deutschen Kolonisationswerke in Südamerika legen zu helfen, das sich nach dem Gelingen dieses ersten Versuches über andre Teile Südbrasiliens wie über die La Plata-Staaten ausdehnen wird. Wie die der Abteilung Berlin zu verdankende, jetzt in Ausführung begriffene nähere Untersuchung eines geeigneten Landkomplexes in der Provinz Rio Grande do Sul Männern anvertraut worden ist, deren Befähigung und Charakter hohes Vertrauen verdienen — es sind der Arzt und Naturforscher Dr. Hermann von Jhering**) in Rio Grande und der Begründer und langjährige Direktor der Kolonie São Angelo, Freih. von Kahlden, welche seit vielen Jahren kolonisatorische Erfahrungen in Südbrasilien gesammelt — so wird sicherlich auch für die Inangriffnahme, Organisation und Verwaltung des geplanten Kolonisationsunternehmens die sorgsamste Erwägung und gewissenhafteste Ausführung in allen Punkten unter den Auspizien des Deutschen Kolonialvereins geschehen.

*) Nach dem Prospekt wird beabsichtigt, das Grundkapital in 1000 Anteilen zu je 1000 Mark zu bilden, von denen vorläufig 25 Prozent zur Einzahlung gelangen sollen. Eine Haftbarkeit der Zeichner über das gezeichnete Kapital ist ausgeschlossen; im übrigen bleibt die Form der Gesellschaft späterer Beschlußfassung vorbehalten. Erklärungen zur Beteiligung sind an Herrn Premierleutnant a. D. Kurella, Berlin W., Königgrätzerstr. 127, zu richten.

**) Zur Beurteilung aller Verhältnisse in der für ihr erstes Unternehmen von der Deutschen Kolonisationsgesellschaft für Südamerika gewählten Provinz Rio Grande do Sul dient am besten das von Dr. Herm. v. Jhering im vor. Jahre publizierte Buch über diesen Teil Brasiliens, das vom Verleger Paul Genschel in Gera für die Mitglieder des Kolonialvereins à 1,80 M franko zu beziehen ist. Die Red.

Mitteilungen aus dem Auskunftsbüreau des Deutschen Kolonialvereins.

3. Was erwartet den deutschen Auswanderer in Queensland (Australien)?

Das traurige Los, als Ersatz für die bisher von den Südseeinseln eingeführten Eingebornen in den Zuckerpflanzungen jener Kolonie zu arbeiten! Seit die dortige Regierung, gezwungen durch den allgemeinen Unwillen der Bevölkerung, ein Gesetz annahm, welches das sog. Engagieren von Kanakas — nichts besser als Sklavenhandel — auf den Südseeinseln sehr erschwert, bemühen sich die Queensländer Zuckerpflanzer, billige deutsche und skandinavische Arbeitskräfte heranzuziehen; ja, die Regierung, welche ihre Zuckerproduzenten unterstützen zu müssen glaubt, ernannte je einen Agenten für Deutschland und Dänemark, welche Auswanderer anwerben und nach Queensland befördern sollen. Die Angeworbenen müssen sich verpflichten, an irgend einem vom Agenten zu bestimmenden Platze für 10 Mark Wochenlohn zu arbeiten. Die Summe von 10 Mark klingt ja recht verführerisch, bedeutet aber für Queensland thatsächlich nicht mehr, als hier in der Heimat 5 Mark gelten. — Vor allem müssen wir unsre Landsleute vor Engagementsannahmen für Queensländer Zuckerplantagen deshalb warnen, weil sie in jenen Plantagen arbeitend ihre Gesundheit aufs Spiel setzen. Das dortige Klima ist ein tropisches, besonders in den nördlichen Teilen der Kolonie, in welchen die Zuckerfelder hauptsächlich sich befinden, und in keinem tropischen Klima kann der deutsche Landarbeiter auf längere Zeit leistungsfähig bleiben, ohne Schaden an seiner Gesundheit zu nehmen, am allerwenigsten gerade in Zuckerpflanzungen, deren weit über mannshohes Rohr etwa kühlenden Winden den Eintritt nicht gestattet. — Dies die Antwort auf einige bei uns eingelaufene Anfragen; in der „Australischen Zeitung" wird dieselbe Warnung mit der Bitte um Weiterverbreitung in der deutschen Heimat veröffentlicht.

4. Bevölkerungsstatistisches über einige Kolonien Südbrasiliens.

Provinz Rio Grande do Sul.

	Seelen im Jahre 1866	1885	
Dona Izabel . . .	0	9 706	(Italiener)
S. Cruz	4 000	14 000	(viele Ital.)
S. Angelo . . .	600	2 500	
Nova Petropolis .	700	2 400	
S. M. de Soledad .	1 500	2 334	
Mundo Novo . .	1 200	4 000	
S. Lourenço . . .	1 000	12 400	
Silveira Martins .	0	5 000	(viele Ital.)
Conde d'Eu . . .	0	6 236	(Italiener)
Caxias	0	14 000	

Provinz Santa Catharina.

S. Bento. . . .	0	3 058	
D. Francisca . .	4 200	17 000	
Itajahy	1 100	5 000	
Azambuja	0	3 200	(Italiener)
Blumenau . . .	2 500	17 000	

Die Zunahme der Bevölkerung spricht am deutlichsten für die Entwickelungsfähigkeit der Kolonien in Südbrasilien und weist, besonders wenn wir die sich täglich mehrenden Nachrichten über die unsrer Auswanderung ungünstigen Verhältnisse in den

Vereinigten Staaten Amerikas damit vergleichen, fast zwingend darauf hin, daß die deutschen Auswanderer gerade in den südbrasilianischen Provinzen ein besseres Los sich bereiten können als in andern, vielgerühmten Erdgegenden.

5. Neue Gesetze für Kolonisten in Paraguay.

1. Gesetz vom 9. Juni 1885 über den Verkauf der Yerbales.

Die im fiskalischen Besitze befindlichen Yerbales (so werden Waldstücke genannt, welche reichlich Yerbabäume [Ilex paraguayensis DC.] enthalten, jedoch bezeichnet man auch das ganze Waldgebiet im nordöstlichen Paraguay mit „Yerbales") sollen durch Versteigerung veräußert werden. Sie werden zu diesem Zwecke je nach ihrer Entfernung von den schiffbaren Flüssen in 3 Klassen geteilt, und wird für diese 3 Klassen eine Minimaltaxe von je 6, 5, 4 ℳ pro Quadrat-Cuadra angesetzt (die Quadrat-Cuadra bezeichnet ein Quadrat, dessen eine Seite 100 varas = etwa 85 m beträgt). Bei dem Verkaufe soll die Größe und Lage des betreffenden Yerbals, sowie seine ungefähre Ertragsfähigkeit angegeben werden. Der Kaufpreis kann in 4 Jahren ratenweise abgetragen werden; die Regierung verpflichtet sich, „fondos publicos" (Staatsschuldscheine, welche 70—75 Prozent stehen) in Zahlung anzunehmen.

2. Gesetz vom 16. Juli 1885 über den Verkauf von Staatsländereien.

Behufs des Verkaufs wird aller fiskalische Grundbesitz in 5 Klassen geteilt. Zu der ersten Klasse gehören die innerhalb der bevölkerten Teile gelegenen Länder, zu der zweiten die entfernteren und minder bewohnteren Teile, sowie das Land zwischen den Nebenflüssen des Paraguay, dem Aquidaban und Apa, indem hier auf 1 Legua Flußfront 5 Leguas Tiefe genommen werden müssen. Klasse 3—5 ist das Land im Gran Chaco und zwar 3. vom Pilcomayo bis Concepcion bis zu 10 Leguas vom Flusse entfernt; 4. von Concepcion aufwärts ebenfalls bis 10 Leguas vom Flusse und auf die eben genannte Strecke weiter abwärts 10—20 Leguas vom Flusse; und 5. endlich das weiter im Innern gelegene Land des Chaco. — Der Preis für die 5 Klassen beträgt pro Quadrat-Legua je 1 200, 800, 300, 200, 100 Pesos fuertes (à 4 ℳ). Für tierra de labor (d. i. Land, welches sich zum bäuerlichen Betrieb eignet) zahlt man 1 Peso f. (= 4 ℳ) bar für die Quadrat-Cuadra (etwas über 7 000 qm); doch wird derartiges Land nur bis zu dem Maße einer halben Quadrat-Legua abgegeben. Von dem Kaufpreis jener größeren Ländereien werden 25 Prozent bar erlegt, die übrigen 75 Prozent werden in 3 Jahresraten à 25 Prozent abgezahlt; die stehenbleibende Restkaufsumme wird mit 6 Prozent verzinst. Die Zahlung kann außer in barem Gelde ebenfalls in fondos publicos geschehen. Wer es vorzieht, die ganze Summe bar zu zahlen, erhält 12 Prozent pro Jahr diskontiert. Die Weidegründe können nur in dem Falle in Abschnitten von weniger als ¼ Quadrat-Legua verkauft werden, wenn sie in geringerer Ausdehnung isoliert und wohl arrondiert vorhanden sind. Im Chaco muß man auf eine Legua Flußfront 10 Leguas Tiefe nehmen. Wer im Gran Chaco Land kauft, erhält eine Ermäßigung des Kaufpreises von 50 Prozent, wenn sich innerhalb der Zahlungsfrist 25 europäische Familien à 3 Köpfe auf demselben ansiedeln. Wenn sich gleichzeitig mehrere Kauflustige für dasselbe Land finden, so fällt es dem Meistbietenden zu. Nicht zum Verkauf kommen sollen diejenigen Ländereien, welche zur Kolonisation ungeeignet erscheinen. Alle früheren gesetzlichen Bestimmungen über den Verkauf von fiskalischen Ländereien, welche den hier gegebenen widersprechen, sind aufgehoben.

3. Gesetz vom 15. Juli 1885 über Kolonisation.

Die ausübende Gewalt kann jedem Unternehmer oder jeder Privatgesellschaft einen oder mehrere Abschnitte von je 25 Quadrat-Leguas Land im Gran Chaco zur Kolonisation überlassen, wenn jene sich verpflichten, auf denselben mindestens 140 Bauernfamilien innerhalb 4 Jahren anzusiedeln, indem sie sich im übrigen den durch das Kolonisationsgesetz vorgeschriebenen Bedingungen unterwerfen.

6. Kolonisation in Kaiser Wilhelms-Land.

Bezugnehmend auf Nr. 1 unsrer „Mitteilungen u. s. w." teilen wir folgende Bekanntmachung der Neuguinea-Kompanie mit: „Der Neuguinea-Kompanie gehen aus allen Teilen Deutschlands und von Deutschen in Australien Anfragen zu, ob und unter welchen Bedingungen in Kaiser Wilhelms-Land Ländereien erworben und Niederlassungen begründet werden können. Sie sind dahin zu beantworten, daß zur Ansiedelung Auswanderungsluftiger in dem unter die Verwaltung der Neuguinea-Kompanie gestellten Deutschen Schutzgebiet die Verhältnisse gegenwärtig noch nicht angethan sind. Es bedarf dazu der Vorbereitung durch Errichtung von Stationen an der Küste und der näheren Erforschung des Innern, sowie der Herstellung einer regelmäßigen Schiffsverbindung zwischen Kaiser Wilhelms-Land und dem Festlande von Australien. Die ersteren Aufgaben werden durch Expeditionen der Kompanie, welche teils bereits abgegangen, teils in der Ausrüstung begriffen sind, erfüllt und werden demnächst die Bedingungen, unter welchen Ansiedler Land erwerben können, festgestellt und bekannt gemacht werden. — Voraussichtlich wird dies binnen Jahresfrist geschehen, und wird zwischenzeitlich auch für eine regelmäßige Postverbindung zwischen den Stationen auf dem deutschen Schutzgebiet und einem australischen Hafen durch Schiffe der Kompanie gesorgt werden. Landerwerbungen, welche ohne Genehmigung der Kompanie versucht werden möchten, werden nicht anerkannt werden.

Berlin, September 1885.

Neuguinea-Kompanie.
A. v. Hansemann."

Kolonialpolitische Vorgänge.

Britisch-Betschuanaland.

Eine am 30. September erschienene Extranummer der „Cape Gazette" erklärt die Oberhoheit der Königin über gewisse der Kapkolonie benachbarte Gebietsteile, bekannt als Betschuanaland und Kalahari. Die Grenzen der Schutzherrschaft bilden im Osten die Südafrikanische Republik, im Süden die Kapkolonie, im Westen der Fluß Molopo und im Norden derselbe Fluß bis zu seiner Vereinigung in

Anmerkung. Wappäus berechnet die Legua Paraguays zu 1 493 Meter, die Quadrat-Legua zu 1 743 Hektar. Neuerdings hat die Regierung jedoch die Legua zu 5 000 Meter festgesetzt, welche bei diesen neuen Gesetzen voraussichtlich wohl als Norm zu Grunde gelegt sind.

Digitized by Google

Ramathlabana Spruit und von da durch diesen Spruit bis zur Grenze der Südafrikanischen Republik. Der ganze Bezirk wird künftighin Britisches Gebiet unter dem Namen „Britisch-Betschuanaland" sein. Der nicht innerhalb der Grenzen von Britisch-Betschuana mit einbegriffene Rest des Gebiets wird unter dem Schutze Ihrer Majestät verbleiben.

Portugiesisches Vorgehen in Westafrika. Aus Lissabon wird gemeldet: Der König von Dahome, an dessen Küste Portugal bereits das Territorium von Ajuda (Weida) besitzt, hat nunmehr um das Portugiesische Protektorat über die ganze Küste seines Königreiches nachgesucht. Dasselbe wurde ihm durch den Gouverneur von St. Thomas bewilligt, und zwar mittelst eines Vertrages, welcher am 5. August unterzeichnet worden ist. Auf Grund dieses Vertrages hat der genannte Gouverneur von der ganzen Küste von Dahome am 14. September Besitz genommen und daselbst Portugiesische Behörden eingesetzt. Es scheint, daß Frankreich dagegen Ansprüche auf Cutanu, einen der an der Dahomeküste jüngst von Portugal okkupierten Plätze, erhebt. Es würde dies eine Angelegenheit sein, die auf Grund der im Artikel 34 der Generalakte der Berliner Konferenz festgesetzten Prinzipien zu entscheiden wäre.

Vom Kaiser Wilhelms-Land und Bismarck-Archipel.*)

3.

Dr. Finsch's zweite Fahrt im Dienste der Neuguinea-Kompanie.

Wir liefen mit der „Samoa" erst am 13. November von Mioko (Duke of York-Insel) aus, weil der Gesundheitszustand der Mannschaft und die Untersuchung der Maschine so lange Aufschub erheischten.

Wir erreichten am 16. November die Küste von Neuguinea bei den Luard-Inseln, bemühten uns aber vergebens einen Ankerplatz zu finden, da diese Inseln von Riffs umgeben sind. Wir gingen daher südöstlich längs der Küste bis Mitre Rock (Kap Ward Hunt von Moresby)**), wo wir (bis Caution Point) sehen konnten, daß das Land denselben Charakter hat, nämlich dichter Urwaldsgürtel von flachem Lande, dahinter steile dichtbewaldete Hügelreihen bis zu hohen Gebirgen, alles dichter Urwald. Landexkursionen überzeugten mich, daß dieses flache Land zum Teil sumpfig, für Kulturen also von weniger Wert ist. Circa 8 Seemeilen südöstlich von den Luard-Inseln entdeckten wir einen Fluß, größer als der Clyde von Moresby, aber wegen der großen Barre an der Mündung kaum für Boote passierbar. Bei der Mündung dieses Flusses sahen wir etliche sehr schlechte Hütten und eine Menge von Eingebornen, wohl an 100, die höchste Zahl, die wir überhaupt in Neuguinea je zusammen gesehen haben. Mit vieler Mühe gelang es uns, drei Mann in einem Kanoe heranzulocken, die aber nicht dicht ans Schiff kamen. Da wir gerade nach Mitre Rock unterwegs waren, schoben wir den Besuch dieser Niederlassung bis zu unsrer Rückkunft am andern Tage auf, sie war aber dann total verlassen. Die Leute scheinen weiter oben am Flusse zu wohnen. Sonst trafen wir an der ganzen Küste von Herkules-Bai keine Siedelung und keinen Menschen. Und doch verzeichnet Moresby vor Traitors Bai und an Warsong Point große Dörfer; die Bevölkerung muß sich also sehr verändert haben und ist vermutlich ausgewandert.

Am 18. November trafen wir wieder bei den Luard-Inseln ein und waren diesmal glücklicher, indem wir einen sehr brauchbaren Hafen fanden, den ich Adolph-Hafen benannte. Er hat eine ganz günstige Einfahrt, ist für Schiffe von mäßiger Größe vollkommen praktikabel, überhaupt ganz sicher mit gutem Ankergrund und zeichnet sich besonders dadurch aus, daß er frisches Wasser enthält. Doch mag dies periodisch sein, denn wir entdeckten nur kleine Wasserläufe. Das Land um diesen Hafen scheint weniger wert; dicht bewaldete Berge oder Sumpfland. Wir sahen nur 7 völlig nackte Eingeborne, die Gegend muß also sehr schwach bevölkert sein. — Dieser Hafen ist übrigens schon deshalb sehr wertvoll, weil an der ganzen Küste von der Herkules-Bai kein Ankergrund zu finden ist.

Am 19. und 20. November gingen wir von den Luard-Inseln bis Parsee-Point in Huon-Golf hinauf, fast bis zu Kap Cretin, immer nach Häfen und Ankergrund suchend, fanden aber stets ungeheure Tiefen. Der Charakter der Landschaft bleibt sich gleich: überall vom Meere aufsteigende, dichtbewaldete Berg- und Hügelreihen, längs den Inseln und zwischen diesen und dem Festlande Riffe, welche Vorsicht erheischen.

Bei Parsee-Point trafen wir zuerst wieder mäßige Plantagen, kleine Siedelungen, und es kamen Eingeborne in Kanoes heran, die sehr begierig waren zu handeln. Hier gab es auch wieder etwas Kokospalmen, sonst bis Mitre-Rock hinunter kaum eine einzige. Nach Moresby hatten wir die meisten Dörfer in der Tiefe von Huon-Golf zu erwarten, trafen aber hier kaum 3—4 einzelne Hütten und sahen nur einige Mal ein paar einzelne Menschen. Diese Küste bietet hier und da größere Flächen

*) Aus den „Nachrichten für und über Kaiser Wilhelms-Land und den Bismarck-Archipel", mit gütiger Erlaubnis der Neuguinea-Kompanie.

**) Kapitän John Moresby machte 1873/74 mit dem Schiff „Basilisk" sehr wertvolle Aufnahmen an der Küste von Neuguinea, wobei er einige sehr gute Häfen entdeckte. Er veröffentlichte: „Discoveries and surveys in New Guinea and the d'Entrecasteaux Islands etc." (1876). Die Red.

ebenen Vorlandes, aber alles dicht bewaldet, anscheinend sumpfig und ohne Kokospalmen.

Erst vor Kap Cretin zeigte sich dieser Baum in kleineren Beständen bei den kleinen Dörfern, deren Bewohner in Kanoes abkamen, um mit uns zu handeln. Wir erreichten diese Gegend vor Kap Cretin am Abend des 20., aber am andern Tage früh setzte Regen ein, so daß wir von dem Kap selbst nichts sahen nnd nur soviel bemerkten, daß die Inseln um das Kap die Nachforschung nach einem Hafen sehr wünschenswert machten. Der Regen verhinderte uns daran, und so gingen wir nordwestwärts bis zu dem Terrassenland hinter Fortifikation Point, an welchem sehr kenntlichen Punkte ich für die Kriegsschiffe eine Flage hissen und Nachricht über uns hinterlassen wollte. Aber schlechtes Wetter und hohe See setzten uns zu, daß wir gar nicht landen konnten, geschweige denn einen Ankergrund finden.

Unser Bemühen, einen Hafen zu finden, ehe die Kriegsschiffe eintrafen, um diese gleich sicher zu Anker zu bringen, wurde am 23 November belohnt, wo ich mit dem Steuermann die Buchten vor, also nordwestlich, von Kap Cretin untersuchte. Wir entdeckten einen sehr hübschen Hafen, eigentlich zwei hintereinander liegende Bassins, von denen wenigstens das innere für Schiffe von nicht zuviel Tiefgang stets Schutz bietet und das äußere auch für große Schiffe gut ist, wenn auch nicht gegen alle Winde. Dieser Hafen wurde von mir Deutschland-Hafen, von den Kriegsschiffen, die ihn später genauer vermaßen, Finschhafen genannt. Seine Ufer sind von äußerst reichem und fruchtbarem Lande umgeben, nächst dem Ufer Urwald, dann sanfte Hügel mit grünen Flächen, die sich trefflich für Weideland eignen. Diese herrliche reiche Gegend, welche ganz den Eindruck einer europäischen Parklandschaft macht, zieht sich von Kap Cretin bis Fortifikation Point. Hier gibt es an vielen Stellen, namentlich im Finschhafen, hübsche, zum Teil so ansehnliche Bestände von Kokospalmen wie in Blanche-Bai. Nur ist die Gegend um Finsch-Hafen besser bevölkert; es mögen an ein Dutzend kleiner Dörfer sein; aber auch die Berge im Innern scheinen bewohnt, denn man sieht große Pflanzungen der Eingebornen und hie und da einzelne Hütten. Landerkursionen auf die den Hafen umgebenden Berge überzeugten mich, daß der Boden sehr gut ist, und daß sich ausgedehntere Flächen bieten, die sich leicht bearbeiten lassen. Aber auch für Viehzucht, namentlich zur Schafzucht ist dieser Teil wie geschaffen, da schönes Wasser im Überfluß vorhanden ist.

Bei einer solchen Landerkursion sahen wir ein Schiff, das sich als die „Hyäne" erwies, die wir am 24. November zur großen Befriedigung des Kommandanten in dem neuen Hafen vor Anker bringen konnten. Nachdem wir die Handelsflagge gehißt hatten, wurde durch die „Hyäne" am 27. November die Reichsflagge gehißt. Die „Elisabeth" war von Friedrich-Wilhelm-Hafen gleich nach Matupi zurückgegangen, weil Kapitän Schering die Fahrt an diesen unbekannten Küsten für ein so großes Schiff mit Recht für nicht unbedenklich hielt, auch wegen Krankheit besorgt war, zumal für die Kadetten an Bord. In der Tat hatte die „Elisabeth" später von 450 Mann 35, die „Hyäne" von 80 Mann 16 am Fieber daniederliegen.*)

Die Eingebornen um Finsch-Hafen waren im Anfang sehr scheu, wurden aber nach und nach zutraulicher, so daß ich wenigstens mit ihnen handeln konnte; sie kamen zuletzt auch an Bord. Auch hier gibt es keine großen Häuptlinge, sondern nur kleine Siedelungen von oft nicht mehr als zwei bis drei Häusern, deren Bewohner zusammen große Plantagen bearbeiten.

Am 28. November gingen wir gleichzeitig mit der „Hyäne" aus, die mit großer Mühe noch ein paar Tonnen Holz geschlagen hatte, um eben noch bis Matupi dampfen zu können, da auf Segeln überhaupt nicht zu rechnen ist. — Wir gingen nördlich, nachdem wir erst noch südlich bis Kap Cretin gegangen waren, wo wir noch ein paar Häfen vermuteten, die sich jedoch nicht fanden.

Am 29. gingen wir längs der Südostküste von Long Island, da die Dampier-Straße wegen der vielen Riffe sehr gefährlich ist und wir uns längst überzeugt hatten, daß man sich auf die Karten wenig, oft gar nicht verlassen darf. Long Island ist meist dicht bewaldet oder mit Gestrüpp bedeckt, hat keine Kokospalmen und Menschen, wenigstens ist es sehr dünn bevölkert, denn wir sahen nur zwei bis drei kleine Siedelungen in unzugänglichen Buchten, deren Bewohner in einem Kanoe abkamen und schwer zu bewegen waren, heranzukommen. Die Insel hat keine Häfen und schwerlich Ankergrund. Gegen Abend kamen wir in die Nähe von Kap Glocester, mit hohen Bergen. Lottin, Rook, Tupinier und Vulkano Island sahen wir nur in der Entfernung. Sie sind alle gebirgig und haben viele kahle Hänge, weil diese Inseln erloschene Krater sind. Sie sehen nicht versprechend aus, und ihre Untersuchung würde längere Zeit er-

*) Auch die Mannschaft der „Samoa" hat zeitweilig von Fieber gelitten, jedoch ist kein Todesfall eingetreten, ebensowenig wie an Bord der Kriegsschiffe, soweit bekannt, Fieberkranke gestorben sind. Dr. Finsch bezeichnet die Krankheit als wenig heftig, ähnlich dem bei uns vorkommenden „kalten" Fieber und als wesentlich verschieden von dem Malaria-Fieber.

Digitized by Google

fordern, da es hier überall Riffe und viel flaches Wasser mit Korallenuntiefen gibt.

Vom 30. November bis 3. Dezember gingen wir längs der Nordküste von Neubritannien bis Port Weber hinauf, in derselben Weise wie früher, d. h. wir fingen um Morgen immer an dem Punkt der Küste an, wo wir am Abend zuvor aufgehört hatten, so daß diese Küste, ebenso wie die südöstliche von uns genauer als je zuvor befahren worden ist. Wir überzeugten uns dabei, daß die Karten von dieser Küste womöglich noch unrichtiger sind als die der Südostküste. Vor allem gilt dies von der von Wilfried Powell publizierten, wie z. B. daraus erhellt, daß High Island dieser Karte nur der hohe Pik von Willaumez-Insel ist, und daß andererseits Hixon-Bai, Turtle Island, Port Powell, der Holme-Fluß mit Wasserfall und Beining-Bai gar nicht existieren.

Im ganzen besteht diese Küste aus Hügeln, Bergen und Gebirgen, die vom Meere an mit dichtem Urwalde bedeckt sind. Nur an der Ostseite der Bai hinter Kap Raoult ist offenes Land, mit grünen Flächen und Hügeln, das sehr kultivierbar ist, aber sich kaum mehr als 6 Seemeilen erstreckt. Hier fanden wir auch 3 Dörfer, und mit großer Mühe kam ein Kanoe durch die Brandung; später kamen nur noch einmal Kanoes von Willaumez Island ab, wo wir auch einige Plantagen der Eingebornen sahen, aber keine Dörfer. Nur in der Open-Bai fanden wir an zwei Stellen verlassene Hütten, sonst längs der ganzen Küste keinen Menschen und keine Kokospalmen. Erst bei Kap Lambert findet man kleine Siedelungen von 2—3 Hütten, und die Plantagen an den Bergen nehmen zu. Die Kokospalmen beginnen in ziemlicher Anzahl erst bei der kleinen unbedeutenden Insel Matukanaputa, aber an dem ganzen Westufer von Port Weber sind keine. Ein großer Übelstand dieser ganzen Küste von Kap Glocester bis hinauf nach Port Weber sind die großen und gefährlichen Riffe, die sich sowohl längs der Küste als zwischen den Inseln und dem Festlande hinziehen und weit hinausreichen, sowie die weit gefährlicheren toten Riffe (d. h. ausgedehnte Korallpatches), auf welche auch mit der größten Vorsicht ein Schiff leicht geraten kann, da sie oft vom Mast nicht sichtbar sind. Kapitän Dallmann ist hier, wie stets bei dessen Küstenfahrten, nie aus der Großraa herunter gekommen. Diese Küste ist daher, namentlich bei den herrschenden Windstillen, schwer zugänglich und für Segelschiffe gefährlich.

Wir kamen am 3. Dezember nach Port Weber, dem Kabaira-Distrikt, der mir seines schönen Landes wegen in Mioko sehr gerühmt worden war. Ich fand das Land nicht so, wie es geschildert worden, denn die Ausdehnung der offeneren Flächen ist nur unbedeutend und dahinter folgt ein steiler Hügel dem andern. Vielleicht mag es bis zum Beautemps Beaupré bessere Flächen geben, aber dann bleibt immer ein Hauptübelstand, der Mangel an Wasser, da nur zwei ganz winzige Bächlein hier münden.

Wir gingen dann längs der Küste von Neu-Irland, das ausnahmslos aus steilen, dichtbewaldeten Hügeln und Bergen besteht, keine Kokospalmen oder doch nur sehr wenig besitzt und sich für Kultur wenig zu eignen scheint.

Am 9. Dezember trafen wir in Mioko wieder ein.

Erinnerungen aus Samoa.

Nachdruck verboten! Gesetz vom 6. Mai 1870.

3. Bewässerung und Bodenverhältnisse.

Die Bewässerung der Samoa-Inseln ist, wie man aus dem gebirgigen Charakter des Landes schließen kann, im allgemeinen reichlich genug, um die überaus üppige Vegetation immer mit der nötigen Feuchtigkeit zu versorgen. Die zu öfteren erzeugten Niederschläge fließen als Bäche mit starkem Gefälle nach allen Richtungen hin dem Meere zu. Besonders reich an derartigen kleinen Flüssen ist der östliche Teil Upolus. Dort treten die Berge, zahlreich wildromantische Schluchten und enge Thäler bildend, oft unmittelbar an das Meer heran. Plätschernd fließen die Bäche, versteckt unter dem Blätterdach einer urwaldlichen Pflanzenwelt, dahin, während sie oft Felskanten in rauschenden Wasserfällen überspringen. Da wo der Gebirgskamm die Form eines Hochplateaus annimmt, bilden sich wohl auch hoch gelegene Moräste, welche als nie versiegende Wasserreservoirs anzusehen sind; von den fast stets um die Berggipfel lagernden Wolken werden ihnen immer aufs neue beträchtliche Wassermengen zugeführt. Während der trockenen Jahreszeit vertrocknet in einigen der kleineren Bäche das Wasser an bestimmten Stellen, oder vielmehr es versickert in dem dort durchlässigen, vulkanischen Boden, um weiter thalwärts, dem Strande nahe, wieder zu Tage zu treten. Unmittelbar hinter dem Strande befinden sich hier und dort Sümpfe von geringer Ausdehnung. Hinter Apia in der Bucht von Vai-ufo ist sogar ein nicht unbedeutender Mangrovensumpf. Während, wie schon oben gesagt, der östliche Teil Upolus reich an kleinen Bächen ist, leidet die westliche Hälfte der Insel Mangel daran. Vom Gebirge dehnen sich dort sanft abfallende Ebenen mit wellenartigen Bodenerhebungen bis zum Strande aus. Das Terrain ist hier der Entwicklung von Flüssen wenig günstig. Der

Digitized by Google

Regen wird vollständig vom Boden aufgesaugt und verbleibt als Grundwasser in der Erde, mit dem Seewasser ununterbrochen in Verbindung. In den nicht weit vom Strande gelegenen Brunnen kann man deutlich das Steigen und Fallen des Grundwassers in Übereinstimmung mit Flut und Ebbe beobachten. Wie reichlich auch überall Wasser vorhanden, so ist man doch vielfach gezwungen, das Regenwasser als Trinkwasser zu benutzen, wie auch in Apia, in dessen Hafen sich zwei Bäche ergießen, deren Wasser für den Hausbedarf gar nicht oder wenig benutzt wird. Während bei normalem Wasserstande, nämlich zur Zeit der Meeresflut, Salzwasser in die Flußmündungen eindringt, benutzen die Eingeborenen die Bäche zur Zeit der Ebbe, — wenn man also annehmen kann, daß das Meerwasser zurückgedrängt ist, und das Flußwasser gerade genießbar ist, — um darin zu baden, und Mädchen und Frauen in großer Zahl sind an den Ufern versammelt, halb im Wasser sitzend, um unter fröhlichem Geplauder die Wäsche der Bewohnerschaft ganz Apias zu waschen. Da die Seife hierbei keineswegs geschont wird und das Wasser auf diese Weise verunreinigt wird, ist es verständlich, warum dasselbe als Trinkwasser nicht verwendbar ist. Die in Apia angelegten Brunnen führen meistenteils auch nur brackiges Wasser und sind daher dessen Bewohner auf gesammeltes Regenwasser angewiesen. Um nun zu jederzeit reichlich mit gutem Wasser versorgt zu sein, fängt man das Regenwasser von den Dächern auf, leitet dasselbe in eiserne Behälter, welche so viel fassen, daß Mangel an Wasser so leicht nicht eintreten kann. Das auf diese Weise gesammelte Wasser ist von vorzüglicher Güte und der Gesundheit nicht im geringsten nachteilig, nur muß bei Aufstellung solcher Reservoirs darauf gehalten werden, daß durch guten Verschluß den Moskitos der Zugang zum Wasser versperrt ist. In offen stehenden Wassergefäßen entwickeln sich, wenn sie gefüllt sind, in kurzer Zeit eine solche Menge Moskitolarven, daß der Genuß solchen Wassers vollständig ausgeschlossen ist.

Die den Hafen von Apia anlaufenden Kriegs- und Handelsschiffe versorgen sich mit dem nötigen Trinkwasser aus dem dort mündenden Vaisigago. Dieser Fluß ist von seiner Mündung eine kleine Strecke stromaufwärts für Boote fahrbar. Während der Zeit der Ebbe füllt man die in den Fluß gebrachten Wasserfässer, um sie dann mit Hochwasser über die vor der Mündung lagernde Barre zu bringen. Während der Regenzeit schwillt der Vaisigago wie auch andre Bäche infolge von heftigen Regengüssen oft in nur einer Stunde dermaßen an, daß er selbst zu Pferde nicht passierbar ist. Das Hochwasser verläuft sich aber gewöhnlich ebenso rasch wie es gekommen, man braucht nur wenige Stunden zu warten, um dann ohne Gefahr durchreiten zu können; bei anhaltendem Regen wird die Kommunikation allerdings manchmal ein paar Tage unterbrochen.

Wie auch auf andern Südseeinseln vulkanischen Ursprungs, so ist auch in Samoa die großartige Fruchtbarkeit des Bodens dem vulkanischen Verwitterungsprozesse zu verdanken. Eine Anzahl erloschener Vulkane erinnert an ihre frühere Thätigkeit. Das ganze Land ist mehr oder weniger mit eisenhaltigem, vulkanischem Gestein bedeckt. Diese Steinmassen bilden in manchen Gegenden mitunter förmliche Steinfelder von nicht unbedeutender Ausdehnung; die Mächtigkeit derselben erreicht häufig acht Fuß. Fast unglaublich klingt es, wenn ich sage, daß selbst dort ein üppiger Wald das Land bedeckt; doch ist dieser Umstand ganz leicht erklärlich; die an und für sich sehr porösen Steine sind einer konstanten Zersetzung unterworfen, das Produkt dieser Verwitterung wird vom Regen abgespült und füllt die Lücken zwischen dem Gestein aus, wozu durch Wind herbei getriebene Blätter wesentlich beitragen. Der durch Vögel oder durch Wind dort abgelagerte Samen findet daselbst alsdann die nötigen Stoffe vor, um sich günstig zu entwickeln; je weiter die Wurzeln zwischen den Steinen in die Tiefe vordringen, umsomehr werden sie für die Ernährung nötige Stoffe vorfinden. So entwickeln sich auf solchen Steinfeldern, durch eine ununterbrochene Humusbildung immer mehr gefördert, mitunter Bäume von wahrhaft riesigen Dimensionen.

Wenn auch der weitaus größte Teil des Landes mit derartigem vulkanischen Gestein bedeckt ist, so trifft man doch auch größere Strecken, welche frei davon sind; häufig sieht man dort größere Basaltblöcke, isoliert oder auch einzelne Gruppen bildend, auf dem sonst freien Boden liegen. Die Ertragsfähigkeit solcher Gegenden ist nicht minder bedeutend; über dem porösen, chokoladenfarbigen Boden lagert eine mächtige Humusschicht, welche den Kulturpflanzen ein kräftiges Gedeihen sichert. Erwähnen will ich noch, daß manche Stellen mit noch unzersetzter Lava bedeckt sind, hauptsächlich auf der Insel Sawaii findet man noch Lavafelder von beträchtlicher Ausdehnung; die Samoaner nennen solche Gegenden „o le mu", d. h. das Brennende. Die noch unzersetzte Lava läßt vermuten, daß die letzten vulkanischen Ausbrüche wohl kaum über hundert Jahre zurückdatieren dürften.

Es sei mir gestattet nochmals an die im 18. Heft oberflächlich erwähnten hellgrünen, steppenartigen Grasflächen zu erinnern. Einen so schönen und anmutigen Eindruck diese Flächen durch ihre hellere Farbe, eingelagert zwischen dem dunklen Grün der Wälder, machen, so sind sie doch für Pflanzungen ganz

wertlos. Der Boden ist dort von torfiger, trockener Beschaffenheit und eignet sich nicht zur Anpflanzung von Kulturgewächsen, selbst die anspruchslosesten wildwachsenden Bäume und Sträucher finden auf jenem Boden nicht genug Nahrung, um ein dürftiges Wachstum fristen zu können. Versuche, welche ich auf derartigen Stellen mit verschiedenen Pflanzen anstellte, sind stets ohne Erfolg geblieben. Harte, trockene Gräser sind dort die einzigen Repräsentanten des Pflanzenwuchses; diese sind selbst zur Weide für Vieh vollständig wertlos. Im großen und ganzen kann man behaupten, daß der weitaus größte Teil des Bodens der Samoa-Inseln kulturfähig ist und sich zur Anpflanzung mannigfaltiger tropischer Handels- und Nahrungspflanzen wohl eignet.

Der Grund und Boden war früher ausschließlich im Besitz der Häuptlinge; diese erlaubten ihren Leuten, sich auf den ihnen zugehörigen Ländereien anzusiedeln und Lebensmittel nach Bedarf zu bauen. Als Entschädigung dafür wurden dem Häuptling allerhand Eßwaren geliefert; diese nahmen überhaupt von den Erzeugnissen, was ihnen begehrenswert erschien, und betrachteten alles, was auf ihren Ländereien von dem gemeinen Manne geerntet wurde, gewissermaßen als ihr Eigentum. Aus diesen Besitzverhältnissen haben sich später, als Europäer durch Kauf sich Grund und Boden erwarben, viele Streitigkeiten entsponnen. Der Hauptanlaß, Land zu veräußern, war gewöhnlich das Bedürfnis, sich Mittel zu verschaffen, um in Kriegszeiten Gewehre und Munition kaufen zu können; später, wenn das gekaufte Land von den Europäern in Besitz genommen wurde und Pflanzungen daselbst angelegt werden sollten, kam es gewöhnlich mit den dort angesiedelten Eingebornen zu Streitigkeiten; in vielen Fällen weigerten sich diese, den Platz zu räumen. Hielt man ihnen vor, daß der oder jener Häuptling dieses Land verkauft habe, so wurde meistens darauf erwidert, daß der Verkäufer kein Recht gehabt, dasselbe zu veräußern. Die Leute waren der irrigen Ansicht, daß sie sich durch jahrelanges Bewohnen des Grundstücks das Eigentumsrecht erworben hätten. Bei dem Mangel an schriftlichen Urkunden hielt es schwer, bei Ankauf von Land den wahren und rechtmäßigen Eigentümer unter den Eingebornen herauszufinden, man mußte sich vielfach auf mündliche Überlieferungen und Aussagen älterer Leute verlassen. Bei Abschluß eines Handels wurden nun allerdings von seiten der Europäer durch ihren betreffenden Konsul beglaubigte Käufe ausgefertigt. Ebenso viel Differenzen kommen auch bezüglich der Grenzen vor, diese werden gewöhnlich durch Fußsteige oder durch Steinwälle gebildet; einzelne durch ihre Größe oder Gattung besonders auffällige Bäume oder Baumgruppen dienen wohl auch als Grenzmarken. Da nun alle derartige Grenzzeichen für die Dauer nicht geschaffen und nach Verlauf von Jahren nicht mehr erkenntlich sind, so nimmt es nicht wunder, wenn bei Inangriffnahme der Ländereien zum Zweck der Kultivationen sich Differenzen herausstellten. Wurde ein Stück Land gekauft, so hieß es einfach: es liegt da oder dort, und es verging mitunter geraume Zeit, ehe zu einer Vermessung, welche auch nur primitiver Art war, für dortige Verhältnisse und dem geringen Wert der Grundstücke angemessen immerhin genügend, geschritten werden konnte.

Der für Ländereien gezahlte Preis war und ist heute noch, je nach Lage derselben, ein sehr verschiedener. Kleinere am Hafen von Apia gelegene Grundstücke werden teuer verkauft; dort wird der Quadratmeter, der wertvollen Hafenlage halber, ziemlich so hoch wie in unsern Großstädten bezahlt. Strandland ist allenthalben auf den Inseln höher im Preise als weiter zurückgelegenes, sogenanntes Buschland; es gilt dies hauptsächlich von solchem, wo der Strand flach ist und die Anlage von Faktoreien begünstigt. Buschland wurde zur Zeit der großen Landkäufe in den sechziger Jahren zu wahren Spottpreisen verkauft, hatten doch die im Urzustande daliegenden Wälder für die Eingebornen so gut wie gar keinen Wert, auch konnte der Europäer seinerseits nicht viel zahlen, denn er wußte doch nicht, wie lange er das erworbene Land als totes Kapital liegen lassen mußte. Der Durchschnittspreis für Buschland, welches sich zur Anlage von Pflanzungen eignet, mag ungefähr 10—20 ℳ per Acker betragen haben; daß aber auch Käufe geschlossen wurden, wo die Ländereien förmlich verschenkt wurden, beweist der glaubwürdige Fall, daß ein Häuptling einst für ein Kalb dem Lieferanten desselben die Erlaubnis erteilte, sich von einem größeren Komplex ihm gehörigen Landes 200 engl. Acre abzumessen. Bares Geld ist überhaupt den Eingebornen für erworbene Ländereien wohl in den seltensten Fällen gezahlt worden und stellt sich daher der Preis für die Käufer noch wesentlich billiger, da an den verabreichten Waren mindestens ein Nutzen von 100 Prozent genommen wird.

H. Ahner.

(Fortsetzung folgt.)

Die Reisen der Deutschen Kriegsflotte im Jahre 1884.

IV.

Westindien. Venezuela. Yukatan. Florida.

Von den auf die ost- und westamerikanische Station entsandten Schiffen bewegte sich die

Digitized by Google

Korvette „Olga," mit dem Prinzen Heinrich an Bord, an die Küsten Venezuelas und einzelner Inseln Westindiens, wobei sie einigen der dort gelegenen größeren Seeplätze, namentlich auf Kuba, Besuche abstattete. Die „Freya" hatte infolge wiederholter Stationierungen in den Häfen Port au Prince, Kingston, La Guayra und Puerto Cabello Anlaß, einige Einblicke in das politische und wirtschaftliche Leben von Hayti und Jamaika und in venezuelanische Verhältnisse zu thun.

Das Hauptprodukt Haytis ist der Kaffee; die Kaffeesorten der Insel sind auf allen Märkten der Welt mit Recht geschätzt und erfreuen sich allseitiger Anerkennung; die Kaffee-Ernte gewährt im Durchschnitt ein Quantum von 65 Millionen Pfund, wovon 60 Millionen Pfund in Amerika und Europa Absatz finden. Die Kaffeeplantagen der Antillen und Südamerikas liefern etwas mehr als zwei Drittel der gesamten Kaffeeversorgung der Welt, und man nimmt an, daß von 345 Millionen Kilo Kaffee, abgesehen von Hayti, La Guayra 17 Millionen, Porto-Rico 14 Millionen, Costa Rica und Guatemala $12^1/_2$ Millionen, die Antillen 4 Millionen und Brasilien 175 Millionen geben. An Cerealien könnte Hayti viel reichere Erträge liefern bei besserer Ausnutzung des Grund und Bodens; die etwas vernachlässigte Kultur des Zuckerrohres wird von der Regierung durch Gewährung von Bonifikationen und Prämien zu heben gesucht. Hayti hat einen großen Reichtum von Salz, Schwefel und eisenhaltigen Mineralwassern; ebenso birgt das Erdreich in den Schachten der Gebirge Marmor, Achat, Opal, Schwefel; auch Eisen, Kupfer, Zinn, Gold und Silber sind in genügender Menge vorhanden, um einen bergmännischen Abbau lohnend erscheinen zu lassen. Fast in der ganzen Ausdehnung seines Gebietes ist Hayti mit Kohlenlagern ausgestattet, deren Betrieb, die erforderlichen Mittel vorausgesetzt, gute Erträge gewähren könnte. Als fremder Importeur haben die Vereinigten Staaten auf den Märkten Haytis ein unbestrittenes Übergewicht, doch bestehen auch Handelsverbindungen mit England, Frankreich und Deutschland. Waren, die darauf rechnen können, einen guten Absatz in Hayti zu finden, sind Sättel und Riemzeug, Bürsten, Nägel, feine Papiersorten, Ziegel, Schiefersteine, alle Öle, Weinessig, Andachtsgegenstände, Möbelstoffe, Kurzwaren, Spitzen, Tüllsachen, Artikel der Konfektionsbranche. Rege Nachfrage ist auch nach Fayence, Porzellan, Waffen und Messerschmiedwaren. Exportiert werden aus Hayti, jedoch in nicht bedeutenden Quantitäten, noch Häute, Kakao, Mahagoniholz, Honig, Wachs, Schildpatt. Auch hat man Versuche gemacht Früchte zu versenden, wie Orangen, Kokosnüsse, Bananen, jedoch anscheinend mit geringen Resultaten, und man hat sehr bald die Ausfuhr aufgegeben. Eine schwere Geißel für die wirtschaftliche Wohlfahrt der Insel ist die Trägheit der Bewohner. Die Bauern und Arbeiter haben einen wahren Abscheu vor der Arbeit und verwenden auch nicht die geringste Sorgfalt auf ihre Produkte. Der Kaffee, welcher verschifft wird, ist mit schwarzen und zerbrochenen Bohnen, mit Sand und Steinen reichlich vermischt; das Blauholz wird zu jung gehauen und hat, da nur das Innere des Stammes Farbstoff enthält, zu viel unbrauchbares Holz. Hieraus erklären sich die Inferiorität der Erzeugnisse und das Mißtrauen, womit in Europa und Amerika Waren haytianischen Ursprungs von vornherein betrachtet werden.

Außer den zwölf dem Handel im allgemeinen geöffneten Häfen gibt es noch sechs weitere, wohin Schiffe gehen dürfen, um Blauholz oder Mahagoni zu laden. Von den in Port au Prince verkehrenden Dampferlinien steht die deutsche an erster Stelle. Es kommen jedoch die meisten Waren mit Schiffen dieser Linie von Havre und von England über Havre, worunter auch Erzeugnisse deutschen Ursprungs, z. B. wohlfeile sächsische Gewebe, sich befinden. Der Wert der Waren deutschen Ursprungs beträgt vielleicht ein Viertel des Ganzen. Was den Anteil deutscher Erzeugnisse am gesamten Handel betrifft, so läßt sich derselbe nicht feststellen, da viele Güter deutschen Ursprungs von England und Frankreich unter letzterer Bezeichnung eingeführt werden.

Jamaika, die wichtigste unter den Britischen Besitzungen in Westindien, hatte auf 10 859 Quadratkilometer nach der letzten Zählung (1881) 580 584 Bewohner, welche bis zum Schlusse des Jahres 1883 auf mehr als 600 000 Köpfe angewachsen waren; durchschnittlich entfielen also auf 1 Quadratkilometer 55 Einwohner. Die jährliche natürliche Bevölkerungszunahme betrug in den letzten Jahren etwa 1,8 Prozent, ein Beweis für das gesunde Klima und den vortrefflichen Gesundheitszustand der Kolonie. Die Bevölkerung ist friedfertig und genügsam, meist christlicher Religion (protestantisch); neben den eingewanderten Europäern sind viele Schwarze vorhanden. Seit einigen Jahren, seitdem der Bau des Panamakanals in Angriff genommen wurde, findet eine starke Auswanderung von Arbeitern nach dem Isthmus statt, so daß in der Kolonie Mangel an Arbeitskräften eingetreten ist. Man hofft denselben durch Einführung ostindischer und chinesischer Kulis zu beseitigen. Die Einwanderung aus Ostindien ist schon ziemlich bedeutend; Ende 1883 befanden sich 13 245 Inder auf Jamaika, die schon zum größten Teile zur seßhaften Bevölkerung gehörten. Die meisten Bewohner Jamaikas treiben Ackerbau; es werden Zucker,

Kaffee, Früchte aller Art (namentlich Bananen, Orangen, Kokosnüsse, Kakao und Ingwer), Zimmet, Kampescheholz (Blauholz) und Piment (Jamaicapfeffer) gewonnen und in großen Mengen ausgeführt. Im Finanzjahre 1882/83 erreichte die Ausfuhr den Wert von 1469446 £ und von den ausgeführten Produkten und Fabrikaten waren 93 Prozent in der Kolonie selbst erzeugt. 40 Prozent der Gesamtausfuhr entfielen auf Zucker, 16 Prozent auf Rum, 12 Prozent auf Kaffee, 11 Prozent auf Früchte und Gewürze, 8 Prozent auf Kampescheholz, 7 Prozent auf Piment und 6 Prozent auf andre Artikel. Eingeführt wurden während derselben Zeit für 1625411 £., namentlich Stahl und Eisen, Maschinen, Nutzholz und Manufakturwaren. Der regste Handelsverkehr fand mit Großbritannien und Irland, den Vereinigten Staaten und Kanada statt. Das Land ist vollständig zivilisiert; es besitzt eine geregelte Verwaltung und Justizpflege, Posten, Eisenbahnen, Schulen aller Art, sogar einen botanischen Garten, der besonders zu Versuchen für den immer ausgedehnteren Anbau der Nahrungspflanzen (Zucker, Kaffee u. s. w.) durch Einführung neuer Arten benutzt wird. Die Gesamteinnahmen des Jahres 1882/83 beliefen sich auf 491 606, die Gesamtausgaben auf 446 490 £.

Jamaika soll aus kommerziellen Gründen in die kanadische Föderation mit einbegriffen werden. Seine Hauptindustrie, die Zuckerproduktion, liegt wegen der durch den Rübenzucker verursachten europäischen Konkurrenz vollständig danieder, weshalb Jamaika und einige der andern westindischen Inseln die Britische Regierung um eine Abhilfe dieser Konkurrenz, unter der sie erliegen, ersucht haben. Großbritannien sollte nämlich zunächst eine internationale Konferenz zwischen Frankreich und Deutschland veranlassen, in welcher diese Länder sich verpflichten, von dem Prämiensystem Abstand zu nehmen. Da natürlicherweise in dieser Hinsicht kein Entgegenkommen erzielt werden konnte, so versucht man nun freie Zuckereinfuhr nach den kanadischen Märkten zu erlangen, die allein dann möglich ist, wenn diese Inseln mit Kanada auch politisch in nähere Verbindung gebracht werden. Man meint, daß die vorgeschlagene Vereinigung in spätestens zwei Jahren ein fait accompli sein wird. So ganz ohne Schwierigkeit wird aber die Sache wohl nicht zu stande kommen Die Kolonie Jamaika hat schon seit zwei Jahrhunderten eine Volksvertretung, und die Macht der Krone war hier mehr beschränkt, als in irgend einer andern Besitzung Großbritanniens. Ein durch die Krone bestellter Gouverneur steht an der Spitze der Verwaltung. Bei einer Annexion Jamaikas durch Kanada muß natürlich das Verhältnis der Inseln als Kronkolonie Englands aufhören. Ebenso würde zu bedenken sein, daß, wenn auch Jamaika durch die freie Zuckereinfuhr nach den kanadischen Märkten gewinnen würde, dieser Gewinn doch für Kanada einen Verlust in sich schlösse, da letzteres den auf dem importierten Zucker liegenden Zoll dann entbehren müßte. Der Handelsverkehr des Britischen Westindien ist ein ganz bedeutender. Derselbe beziffert sich jährlich durchschnittlich auf 77 Millionen Dollars; davon kommen 40 Millionen Dollars auf den Import und 37 Millionen Dollars auf den Export. Da nun Britisch-Westindien in dem Handelsvertrage der Vereinigten Staaten mit Großbritannien von den Wohlthaten desselben ausgeschlossen ist, so denkt dieses seine Lage dadurch zu verbessern, daß es sich von Kanada annektieren läßt; der Handelsverkehr zwischen beiden Teilen würde jedenfalls ein sehr lebhafter werden, da die Verschiedenheit des Klimas der Grund ist, daß das eine Land Produkte hervorbringt, die dem andern fehlen, und umgekehrt. Bisher bezog Jamaika wenig Mehl aus Kanada, es zog dasjenige der Vereinigten Staaten vor, für das Baltimore Verschiffungshafen war; ebenso stand es mit Halifax in lebhafter Handelsverbindung. Durch die Annexion würde dieser nicht unbeträchtliche Bedarf des Britischen Westindien von Kanada bezogen werden, sodaß die vorher erwähnten, durch die freie Zuckereinfuhr entstehenden Verluste wieder ausgeglichen würden. Eine der ersten Folgen einer Vereinigung Jamaikas mit Kanada würde ferner eine lebhaftere Dampfverbindung zwischen diesen Ländern sein, welche beiden nur zu großem Vorteile gereichen könnte.

In Venezuela ist gegenwärtig die Ausbeutung der mineralischen Schätze, welche einzelne Gebirgsdistrikte enthalten, der Brennpunkt, auf den sich alles Interesse konzentriert. 36 Gesellschaften bearbeiten die betriebsfähigen Minen mit einem Kapital von 10 000 000 £. 20 derselben haben bis jetzt besondere Erfolge zu verzeichnen; sie gewannen 1 045 836 Unzen Gold. Es ist aber auch erwiesen, daß sich in der ganzen Ausdehnung der Kordilleren reichhaltige Kupfererze vorfinden. Bereits wird auch eifrig an einer Eisenbahn gearbeitet, welche die Erze eines vorzüglichen Kupferlagers an der Grenze von Kolumbien an den See von Maracaibo bringen soll. Blei, Antimon und andre Materialien sind in wechselnder Mächtigkeit hier in die Gebirgsstöcke gebettet, doch stehen, wie aus den Urteilen der Sachverständigen zu ersehen, nicht unbedeutende Schwierigkeiten der Bearbeitung der Gruben im Wege. Die Venezuelanische Regierung hat nun, um diese Industrie zu heben, gesetzliche Verfügungen erlassen, nach welchen sämtliche Erzlagerstätten Nationaleigentum sind, die dem Entdecker bei Anzeige und unter Erfüllung

Digitized by Google

der gesetzlichen Bedingungen betreffs Vermessung, Abgaben u. s. w. bis auf 99 Jahre zur Ausbeutung überlassen werden. Einer Gesellschaft, welche ihre Kapitalien in bergmännischen Unternehmungen vorteilhaft verwerten will und die Unkosten von Untersuchungen nicht scheut, welche als fonds perdu zu betrachten wären, ist dadurch Gelegenheit geboten, ihre Absichten zu erreichen. Es würde sich in erster Linie darum handeln, bereits aufgefundene Lager, die lohnenden Abbau versprechen, von den Eigentümern gegen Entschädigung in barem oder in Aktien der Gesellschaft zu erstehen, oder einen Geologen und praktischen Ingenieur für eigne Rechnung ein oder zwei Jahre auf Untersuchungen zu schicken. Mit einiger Elementarkenntnis der spanischen Sprache wird derselbe keine Schwierigkeiten zu überwinden haben. Der Umstand, daß die Mineninhaber größtenteils nicht daran denken können, ihre ganzen Distrikte für eigne Rechnung auszubeuten, dürfte es erleichtern, gute Gruben billig zu erwerben. Es ist zu wünschen, daß in Deutschland mit solchen Unternehmungen nicht zu lange gezögert wird, da es an Anregungen seitens englischer Häuser nicht fehlt. Die bedeutende Produktion in Aroa, über 600 000 Zentner jährlich, hat die Aufmerksamkeit darauf gelenkt, daß andre Gruben ein ähnliches Resultat liefern dürften. Der Eisenbahnbau ist von der Regierung in die Hand genommen, soweit deren Einkünfte es gestatten. Das Bahnnetz dürfte in seiner Entwickelung um so rascher fortschreiten und eine nähere Verbindung der kommerziellen Zentren herstellen, wenn die Rentabilität solcher Linien durch Massentransport von Mineralien unterstützt würde. Die Agrikultur allein genügt nicht, das hierzu nötige Material zu schaffen, da die dünn verstreute Bevölkerung keine Exportartikel, wie Kaffee, Kakao, Baumwolle u. s. w. in großen Mengen liefern kann. Die Regierung hat laut Beschluß des vorjährigen Kongresses 7 Prozent Zinsengarantie für alle im Lande zu bauenden Bahnen dekretiert. Wenn im allgemeinen der Fortschritt in Venezuela im Vergleich mit andern Ländern auch nur sehr langsam ist, so dürfte doch ein Vergleich der heutigen Ausfuhr gegen dieselbe vor 15 Jahren eine Verdoppelung von Wert und Quantum ausweisen Bei langsam zunehmender Bevölkerung und Verbesserung der Verkehrswege ist auch in Zukunft eine stetige Erhöhung zu erwarten, es wäre denn, daß die Ruhe auf längere Zeit gestört würde, wobei man übrigens berücksichtigen muß, daß der Hauptfaktor der Revolutionen, das Volk, dieser politischen Experimente sehr müde geworden ist. Eisenbahnanlagen werden also voraussichtlich nicht zu den unproduktiven Unternehmungen gehören, und es wäre zu empfehlen, auch diesen Punkt etwas eingehender zu prüfen, um so mehr, als Eisenbahnen und Grubenbau sich gegenseitig unterstützen.

Auf einigen Exkursionen, die sich an den Aufenthalt der „Freya“ im Westindischen Archipel anschlossen, wurden zwei Länder besucht, die im allgemeinen von dem Weltverkehre wenig berührt werden, die aber in letzter Zeit von sich reden gemacht haben, und über die manche unrichtige Vorstellungen verbreitet worden sind. Es sind dies die beiden Halbinseln Yukatan und Florida, beide nach ihren Lebens- und Kulturverhältnissen sehr verschieden von einander, aber darin einander gleichend, daß sie zur Aufnahme einer deutschen Einwanderung nicht geeignet sind.

In neuerer Zeit sind von mexikanischer Seite mehrfach verlockende Versprechungen gemacht worden, um europäische Einwanderer in die der Bevölkerung und des Anbaues entbehrende Halbinsel Yukatan zu ziehen, und sie dazu zu bestimmen, sich dortselbst zu dauerndem Aufenthalte niederzulassen. Yukatan ist indes weder seiner Natur, noch seinen Kulturverhältnissen nach zur Niederlassung Fremder geeignet; der ganze nördliche Teil ist eine niedrige, den Sandflächen Floridas gleichende Ebene; der Boden ist steril und ertraglos und in geringer Tiefe ganz steinig. Es fehlt an befruchtenden Wasseradern, dafür existieren zahlreiche unterirdische Flüsse und mit Wasser gefüllte Höhlen. Das Wasser derselben hat sehr verschiedene Strömungen, die mit der Ebbe und Flut des Meeres in Verbindung stehen, und ist stark mit Salzbestandteilen versehen; da diese Salzwasserbehälter eine Versorgungsquelle für die Bewohner bilden, so sind auch Krankheiten nicht selten. Der dürftige Boden und der große Wassermangel macht diesen Teil von Yukatan sehr unproduktiv. Das Erdreich trägt keine Wälder, das unbestellte Brach- und Ödland ist mit dichtem Überwuchs und mit Dorngestrüpp bedeckt, sodaß man nirgends passieren kann. Zum Glück gedeiht auf diesem ertraglosen Boden eine in hohem Grade nutzbare Faserpflanze. Westlich von Kampesche zieht nach Nordost hin in einer Länge von 100 englischen Meilen eine niedrige Bergkette, die dann eine scharfe Biegung macht und noch 100 Meilen (englisch) mit einem andern Zweig nach Südwesten zieht. Hier in der Nähe dieser Berge bietet die Natur ein andres Bild. Im Norden derselben sind breite Striche fruchtbaren, reichen Landes vorhanden, die Kaffeestaude und Zuckerrohr erzeugen. Im Süden breitet sich eine weite Fläche aus, die von der Natur verschwenderisch reich ausgestattet ist und beispielsweise Mahagonibaumwälder und andre kräftige und gebrauchsfähige Holzarten liefert. Das Tierreich ist vertreten durch den selten vorkommenden Tapir, einige Jaguararten und verschiedene Gattungen von

Hirschen; unter dem Geflügel nimmt der wilde Truthahn eine bemerkenswerte Stelle ein und findet sich in großer Zahl im Lande. Die Fischerei wird, obwohl der Golf fischreich, nur in spärlichem Umfange als Erwerbszweig betrieben.

Den Hauptstandteil der dortigen Bevölkerung bilden die Mayas, die direkten Abkömmlinge der ursprünglichen Bewohner, ein abgehärteter und intelligenter Menschenschlag. Sie sind nicht groß, aber von starkem, gedrungenem Körperbau, mit kräftigem Brustkasten und äußerst muskulös. Das Haar ist wollig und stark, die Zähne gesund und von quadratischer Form, die Hautfarbe schattiert in der Farbe des Milchkaffees bis zum dunklen Chokoladebraun. Die Beine sind meist gekrümmt, was daher rührt, daß die Kinder in ihrer ersten Jugend viel von der Mutter auf dem Rücken getragen werden und bei dieser Gelegenheit die Beine um die Hüften der ersteren legen. Die Männer sind ausdauernde Fußgänger und legen nach unsern Anschauungen große Entfernungen in überraschend kurzer Zeit zurück. Die Frauen sind zwar fein gebaut, aber nur selten schön von Gesicht. Die Moralität steht auf niedriger Stufe. Lange Jahre der Knechtschaft haben die Fähigkeiten des Volkes sehr gemindert und die Lossagung von den alten Traditionen herbeigeführt. Ihre Religion ist ein Gemisch von Aberglauben und Thorheit mit römisch-katholischem Ritus. Die Mayas bewohnen den größten Teil des anbaufähigen Landes, sie sind aber seit fast 40 Jahren im Zustande offener Empörung gegen die Landesregierung und machen von Zeit zu Zeit ihre Plünderungszüge gegen Städte, Dörfer und Ansiedelungen der Ebene. In den letzten Jahren haben sie einen ganz planlosen Krieg geführt, in welchem ihre Streitkräfte von 7 000 auf weniger als 1 000 Mann zusammengeschmolzen sind, wobei zu bemerken ist, daß selbst diese kleine Zahl der Einigkeit entbehrt. Dieser Umstand berechtigt zu der Erwartung, daß der Staat Yukatan bald im stande sein wird, über den Besitz an Land im Süden zu verfügen und dessen reiche Hilfsquellen rationell zu entfalten. Die Ehrlichkeit des Menschenschlags ist geradezu staunenerregend, auch sind sie von schneller Auffassung; sie würden gewiß mit der Beseitigung des bestehenden Frohnsystems, das auf ihnen lastet, mit einer etwas freisinnigen Erziehung und besserem Unterricht für höhere Bildung empfänglich sein. Auch sind aus ihrem Schoße schon Staatsmänner, Ärzte und Rechtsgelehrte hervorgegangen, und auch jetzt gibt es in allen Berufsarten tüchtige Männer. Dieselben verdanken ihre Bildung meist dem längeren Aufenthalt im Auslande. Die Nachkommenschaft von Weißen und Mayas stellt das Mestizentum dar. Eine hervorragend gute Eigenschaft an demselben ist die Ehrlichkeit. Dagegen neigt der Mestize zur Selbstüberschätzung; er besitzt eine maßlose Eitelkeit, ist unverträglich und rachsüchtig. Auf den ersten Blick erscheinen die Mestizen schön, welcher Eindruck aber bei genauerer Betrachtung verschwindet. Beide Rassen, Indianer sowohl als Mestizen, und zwar beide Geschlechter, sind in hohem Grade der Trunkenheit ergeben. Noch gibt es in Yukatan, aus den Zeiten des früheren Frohndienstes herstammend, 21 000 Frohnbauern, die dem Namen nach frei, in Wirklichkeit aber Sklaven sind. Der Grundherr leiht oder schießt ihnen Geld vor, wofür der Dienende seine Arbeit für einen gewissen Lohn liefert; einen Teil desselben behält er, der andre wird zur Tilgung seiner Schuld verwendet, die er aber niemals ganz abtragen kann. Es erfolgen dann wieder von Zeit zu Zeit neue Vorschüsse, und da er auf diese Weise immer verschuldet bleibt, so lösen sich auch nie die Fesseln der Knechtschaft für ihn. Von Natur unbedacht, spart er nicht, und könnte es auch gar nicht, selbst wenn er wollte. Die großen Übelstände dieses Systems liegen auf der Hand, und heute, wo Yukatan viel will fähige Arme braucht, findet es dieselben nicht.

Der Außenhandel Yukatans hat in den letzten Jahren einen sehr bedeutenden Aufschwung genommen; der Hauptartikel desselben ist der schon genannte Faserstoff Henequen. Während im Jahre 1878 noch 55 000 Ballen (im Durchschnitt zu 400 Pfund) ausgeführt wurden, stellte sich der Export dieser Ware 1881 schon auf 143 433 Ballen, im Gesamtwerte von nicht ganz 60 Millionen Mark. Der wichtigste Markt für Yukatanischen Henequen ist Neuyork; vom 1. Januar 1882 bis 1. Juli 1884 wurden dorthin 317 047 Ballen verschifft, nach Liverpool während desselben Zeitraumes 23 875 Ballen, nach London 14 545 Ballen, 11 013 nach Hamburg und 6771 nach Havre, während nach Neuorleans, Philadelphia und Boston 6 101, 7 150 und 6 791 Ballen ausgeführt wurden.

Aber auch in den andren Handelsartikeln: wie Häute, Salz, Felle, Strohhüte, war der Verkehr während der ersten Hälfte des Jahres 1884 bedeutender als während des korrespondierenden Zeitabschnittes sämtlicher Vorjahre, obgleich die Preise nicht die Höhe desjenigen des vergangenen Jahres erreichten. Im Jahre 1881 wurden 54 132 089 Pfund im Werte von 2 784 166,$_{88}$ Pesos (1 Peso oder Piaster = 4,$_{40}$ *M.*) exportiert; 1882 52 681 820 Pfund zu 2 739 556,$_{07}$ Dollars; 1883 stieg die Ausfuhr auf 70 950 884 Pfund zu 3 537 507,$_{18}$ Dollars. Während des ersten Quartals 1884 wurden 20 737 105 Pfund zu 881 326,$_{96}$ Dollars, und während des zweiten Quartals 24 242 261 Pfund im Werte von 909 084,$_{78}$ Dollars ausgeführt.

Google

Den größten Reichtum Yukatans bilden, wie schon gesagt, die ausgedehnten Waldungen, die alle Hölzer für Kunsttischlerei, Zimmermannsarbeiten und Schiffbau, sowie fast alle Farbhölzer des europäischen Handels, namentlich Kampescheholz enthalten. Der Kunstfleiß der Yukatos beschränkt sich hauptsächlich auf die Anfertigung von Geweben aus Baumwolle, Wolle und Pito, auf Herstellung irdener Gefäße, von Flechtwerk aus Palmblättern und Agave-Fasern und auf Salzschlämmerei. Die vielfachen politischen Unruhen des Landes, die durch seine mißliche Stellung zu Mexiko bedingt werden, sind für die staatliche Entwickelung Yukatans und deshalb auch für die Fortschritte in dem Handelsverkehr dieses Staates noch immer ein Hemmnis.

Die Halbinsel Florida war bis vor noch kurzer Zeit das Stiefkind des nordamerikanischen Staatenbundes, das man auf dem Kongreß zu Washington kaum als ein zugehöriges Staatenglied ansah. Die isolierte Lage, die mangelhafte Regsamkeit, und infolgedessen der niedrige Kulturgrad seiner Bewohner und seiner Wohnplätze, hielten allen Verkehr und alle Berührung mit andern, der Förderung von Wohlstand dienstbaren Elementen von dem Lande fern. Hierin ist neuerdings ein Umschwung eingetreten. Der das amerikanische Leben durchdringende, auf Kolossalbauten, auf die Anlage von Eisenbahnen, Telegraphen, Dampferlinien, Landstraßen gerichtete Zug ist auch hierher gedrungen. Das milde und gleichmäßige Klima einzelner Ortschaften, namentlich des Knotenpunktes der Florida-Bahnen, der Stadt Jacksonville, sowie der sorgfältige Anbau des Bodens trug dazu bei, den Wohlstand der Bevölkerung zu vermehren und alle Gebiete des Erwerbslebens mit den Impulsen des echten Amerikanertums zu versehen. Bis zur jüngsten Zeit war die Anpflanzung von Orangenhainen die Hauptkultur Floridas; dieselbe hatte schon vor Jahren einen solchen Umfang angenommen, daß sie den ganzen Norden der Vereinigten Staaten mit ihren Produkten hätte versehen können. Für den Export dieser Frucht gewinnt Jacksonville täglich an Bedeutung, da sie nicht allein in seiner nächsten Umgebung, sondern auch an den Seen des oberen St. Johns-Flusses in großer Menge gepflanzt, und von da nach genannter Stadt gebracht wird. Ein weiterer Artikel, für dessen Export neben Fernandina Jacksonville den Hauptstapelplatz bildet, ist Nutzholz, das sich in Florida in reichlicher Menge und vorzüglicher Qualität findet; man schätzt das damit bedeckte Areal auf 30 000 000 Acres (640 Acres = 2,590 Quadratkilometer). Hierin hat Florida einen entschiedenen Vorteil vor den baumlosen Prärien des Westens voraus, und wird in den Vereinigten Staaten in ähnlicher Weise wie bisher in Ausrottung der Wälder fortgefahren, so kann dem Holzexport aus Florida ein ungleich bedeutenderer Umfang vorhergesagt werden, als er schon hat.

Die Stadt Florida ist namentlich seit dem Aufschwung von Handel und Wandel sowohl vom Norden Amerikas als auch von Europa als Ziel der Auswanderung ins Auge gefaßt, und die Abkömmlinge der Spanier sind an Zahl von den eingewanderten Amerikanern und Europäern weit überflügelt worden. Aus Europa sind es wiederum Irländer und Deutsche, welche das Hauptkontingent liefern. Während im Jahre 1866 die Einwohnerzahl des etwa 2 800 Quadratmeilen umfassenden Staates nur 140 500 betrug, ist sie gegenwärtig auf etwa 500 000 angewachsen; der jährliche Zufluß darf wohl auf 20 Prozent geschätzt werden. Die „Florida Central and Western Railway," welche quer durch den Norden läuft, sowie die „Florida Transit and Peninsular Railway," welche sich gegen Süden erstreckt, haben weite und wertvolle Gegenden erschlossen, deren vorzüglicher Farmboden zu Niederlassungen einladet. Was die Bodenbeschaffenheit betrifft, so herrschen in Florida eigentümliche Verhältnisse; man muß dort vier verschiedene Formationen unterscheiden: die mit Flüssen und Seen, resp. Sümpfen bedeckte Fläche, die sogenannten Low-Hommocks, die High-Hommocks und das mit Fichtenwaldungen bedeckte Land. Ein Zehntel der Gesamtoberfläche des Staates nehmen die Seen und Flüsse ein, aber auch die Low-Hommocks sind im Sommer, der Regenzeit Floridas, großen Überschwemmungen ausgesetzt; sie würden sich aber, wenn einstens ihre Entwässerung gelungen ist, vorzüglich zum Zuckerbau eignen. Die High-Hommocks sind mit Eichen, Magnolien und Lorbeerbäumen bewachsen, und liefern den besten Boden zu Niederlassungen. Der mit Fichtenwaldungen bedeckte Boden nimmt den größten Teil des Staates ein, er ist sehr fruchtbar und ausdauernd, denn die kleinen Farmer, welche sich darauf angebaut, haben nachgewiesen, daß er 14 Jahre hindurch ertragsfähig blieb, ohne daß je die Zuflucht zum künstlichen Dünger genommen werden mußte. Aus dem Waldboden werden Baumwolle, Zucker, Reis, Tabak, Getreide, Gemüse und feine Früchte gewonnen, und gerade diese Vielseitigkeit der Kultur, zu der sich der Boden eignet, macht ihn dem Farmer wertvoller, als Land derselben Qualität in den nördlichen Staaten. Für Landwirte ist es von großer Wichtigkeit, daß der Boden Floridas ebenso wie die Ebenen des Westens der künstlichen Nachhilfe nicht bedarf. Es ist eine bemerkenswerte Thatsache, daß der Landmann, indem er die Natur allein sorgen läßt, jährlich zwei- bis dreimal ernten kann, ohne düngen zu müssen. Es sind nämlich in Florida mehrere Pflanzenarten, welche emporschießen,

wo nur das Erdreich umgewühlt wird. Ein Unkraut, das von den Eingebornen Lettlerkraut genannt wird, das mit seinen üppig wuchernden Stauden dem Boden Schatten gibt, und ihn dadurch locker und empfänglich für Kultur macht, dient namentlich als natürlicher Befruchter, und wird von den Landleuten hoch geschätzt. Was den fremden Ansiedlern im Gebiet der Halbinsel sehr zu statten kommt, ist die niedrige Grundsteuer, die der Staat erhebt. Sie ist auf etwa $^1/_2$ Prozent des eingeschätzten Wertes bemessen, der aber hinter dem wirklichen gewöhnlich zurückbleibt. Für 1 Acre Land bester Ertragfähigkeit zahlt man bei dem Ankauf 20 *M.*, ein verhältnismäßig billiger Preis, da im Westen und Nordwesten der Union der Boden erster Qualität ungefähr mit dem Doppelten bezahlt wird, namentlich wenn das Grundstück in der Nähe der Eisenbahn oder eines schiffbaren Stromes liegt, ein Umstand, der in Florida ganz ohne Einfluß auf den Preis bleibt.

(Fortsetzung folgt.)

Vom Kongo.

Persönliche Eindrücke und Erfahrungen.

3. Die Zukunft des Plantagenbaues am Untern Kongo.

Der vorige Abschnitt, der die Vegetations- und Bodenverhältnisse des Untern Kongogebietes behandelt, ist als Einleitung zu der Kernfrage zu betrachten: Hat der Plantagenbau dort eine Zukunft? Es sind hauptsächlich fünf Punkte, die beim Plantagenbau zu berücksichtigen sind: zuerst die Beschaffenheit des Bodens, dann das Klima, ferner die Arbeiterfrage, die Wahl der Kulturpflanzen und fünftens die Transportmittel; diese fünf Punkte sind sorgfältig zu prüfen, ehe man sich entschließt, mit Plantagenbau zu beginnen.

Bekanntlich sind es in erster Linie Produkte aus dem Pflanzenreiche, welche den Haupthandel des westlichen äquatorialen Afrika ausmachen, als Palmöl, Palmkerne, Kaffee, etwas Kakao, Erdnüsse, Kautschuk und dergleichen, alsdann folgen Minerale und Produkte aus dem Tierreiche, als Elfenbein, Häute ꝛc. Mit dem Elfenbein, welches bisher ein großer Handelsartikel dieser Distrikte war, kann man für die Zukunft nicht rechnen, die Vorräte müssen allmählich abnehmen. Nach einer Schätzung des am Kongo verstorbenen Kapitäns Hanssens, der ein bedeutender Kenner des Obern Kongogebietes war, werden die Elfenbeinvorräte daselbst nur noch 10 bis 12 Jahre vorhalten. Außerdem wird den Elefanten so sehr nachgestellt, selbst jungen Tieren, daß ein Aussterben derselben mit der Zeit zu befürchten ist. Dieser augenblicklich noch so wertvolle Artikel, das Elfenbein, kann demnach bei der Handelsfrage nur für die Gegenwart in Rechnung gezogen werden und wird der Handel des tropischen Westafrika für die Zukunft nur dann von Bedeutung sein können, wenn Plantagenbau und Bergbau sich gegenseitig ergänzen. Ich habe dargelegt, daß der Boden im Untern Kongogebiete im allgemeinen auch den geringsten Anforderungen, die man an ihn stellen muß, nicht gerecht werden kann, auch hält es schwer, von Banana bis Vivi hin Land zu erwerben, da sämtliche besseren Stellen bereits von den Handelshäusern und der Association Internationale angekauft worden sind. Das Holländische Haus, das bedeutendste am Kongo, welches dort und am Quilu viele Ländereien besitzt, hat augenblicklich jemand beauftragt, ein Jahr lang Studien in den verschiedenen Teilen ihres Gebietes zu machen, und wird nach dessen Resultaten sich entschließen, Versuche im Plantagenbau anzustellen, oder die Sache ganz fallen zu lassen. Ich will nicht in Abrede stellen, daß es auch dort Gegenden gibt, wo gewisse Kulturpflanzen mit Erfolg gezogen werden könnten. Zweck dieser Zeilen ist jedoch, die allgemeine Sachlage zu schildern. Ich erkläre ferner: Der Plantagenbau verbietet sich im Untern Kongogebiet, überhaupt an der tropischen Westküste Afrikas, für den Weißen als Arbeiter aus klimatischen Rücksichten.

Diese Behauptung könnte mir widerlegt werden, weshalb ich meine Ansicht darüber aussprechen will. Das Klima im Untern Kongogebiet ist ein Tropenklima, und es gehört demnach einige Zeit dazu, bis sich der Körper demselben angepaßt hat. Es hängt nun ganz und gar von der Beschäftigung und der Konstitution des Betreffenden ab, ob er sich dort wohlfühlen und längere Zeit auszuhalten vermag. Personen, die völlig gesund nach diesen Gegenden kommen, mit gutem Magen und guter Leber, dazu eine gute Ernährung haben und sich nicht der Sonne auszusetzen brauchen, können Jahrelang aushalten und haben höchstens Fieber durchzumachen, die gewöhnlich nicht weiter gefährlich sind; Personen dagegen, die ihre Beschäftigung in der freien Natur haben, wie die Pflanzer, und sich der Sonne aussetzen müssen, können einige Zeit, auch wohl einige Jahre aushalten, wenn sie sich in jeder Hinsicht schonen, werden jedoch mit der Zeit dem Klima erliegen. Die beste Illustration zum Klima geben die Mitglieder der Internationalen Assoziation, wenn man bedenkt, daß von den Hunderten von Weißen, welche im Dienste derselben waren, kaum 6 Mann die kontraktliche Zeit von 3 Jahren haben aushalten

können, — daß man es am Kongo schon für eine große Leistung hält, wenn jemand zwei Jahre ausgehalten hat und noch einigermaßen gesund ist. Selbst von den Ärzten der Assoziation ist in letzterer Zeit ein Gesuch an das Komitee in Brüssel gelangt, worin die Herabsetzung von drei Jahren auf zwei Jahre als kontraktliche Zeit festzusetzen vorgeschlagen wird. Dr. Allard, welcher als Chef des sanitären Dienstes am Kongo fungierte, Chef des Sanatoriums zu Boma war und vor kurzer Zeit nach Europa zurückgekehrt ist, hat neuerdings in Brüssel öffentlich ausgesprochen, daß das Klima am Kongo für den Europäer erträglich wäre und führt sich selbst als Beweis an, vergißt aber zu bemerken, daß er (wenigstens so lange ich ihn kenne) mehr krank als gesund war und kaum imstande war wegen seines Krankseins seine Patienten daselbst zu pflegen; Fieber, Dyssenterie, Magenleiden und Kopfleiden sind dort sehr verbreitete Krankheiten, denen viele schon zum Opfer gefallen sind. In Nummer 12 des Mouvement géographique (7. September 1884) findet sich ein Artikel, betitelt: „Le climat du Congo“ worin äußerst günstig über dasselbe geurteilt wird, und besonders hervorgehoben ist, daß seit Bestehen dieses Organs (seit einem halben Jahre) nur zwei Todesfälle vorgekommen, und diese nicht dem Klima zuzuschreiben seien. Ja, man geht so weit, zu sagen: „Q'on n'essaye pas de nous faire dire qu'au Congo on devient immortel!!“ Man sehe sich nur das Totenregister jetzt an. Wenn bis zum 7. September 1884 nur zwei Todesfälle eintraten, so sind es deren heute wohl 40, und wie viele kehrten mit zerrütteter Gesundheit zurück!

Angenommen der Plantagenbau hätte am Kongo Aussichten auf Gedeihen, so würde die erste zu lösende Frage sein: Von wo bekomme ich meine Arbeiter und welche Leute eignen sich zur Plantagenarbeit? Nehmen wir zuerst die Kruleute, deren Heimat die Küstenstriche bei Kap Palmas sind und vielfach an der ganzen Küste als Arbeiter engagiert werden, so ließe sich gegen diese Leute im allgemeinen nichts einwenden. Es ist ein kräftiger und thätiger Menschenschlag. Sie leben jedoch in ihrer Heimat fast mehr auf dem Wasser in ihren Kähnen als am Lande, sind so vorzügliche Schwimmer, daß ihnen das Leben auf dem Wasser geradezu zur Notwendigkeit geworden ist und fühlen sich daher nur wohl, wo ihnen bei ihren Arbeiten Gelegenheit geboten ist, viel mit dem Wasser umzugehen. Auf fast sämtlichen Dampfern, welche die Küste Westafrikas befahren, findet man sie engagiert. Sie verpflichten sich beim Engagement immer nur auf ein Jahr und kehren nach dieser Zeit fast ohne Ausnahme zurück. Diese sonst sehr brauchbaren Leute würden also für den Plantagenbau nur im Notfalle zu nehmen sein. Mit den Cabindaleuten, welche eine Tagereise nördlich von Banana wohnen, läßt es sich schon versuchen, sie sind ebenfalls gute Arbeiter und haben ein gutes Verständnis für Erdarbeiten, leider wohnen sie zu nahe bei ihrer Heimat. Es kommt sehr oft vor, daß sie, wenn ihnen das Arbeiten nicht mehr gefällt, davonlaufen und oft sogar ihre Bezahlung in Stich lassen. Es wird ihnen nämlich nicht schwer, mit Karawanen oder den Fahrzeugen auf dem Kongo nach Banana zu kommen, wo sie schon fast zu Hause sind; auch sie engagieren sich nur auf ein Jahr. Weshalb nimmt man nun keine Eingeborenen in Arbeit? Ich habe es auch mit diesen Leuten versucht. Zuerst hält es schwer, die Leute zu bekommen, man hat lange Palaver mit den sogenannten Königen, die sich wohl, durch Geschenke bewogen, dazu herbeilassen, einige Leute zu schicken und dafür monatliche Steuern verlangen. Mit den Eingeborenen ist schwer auszukommen, sie machen viel Ansprüche und wissen, daß ihr Dorf in 1—2 Stunden zu erreichen ist; es fällt ihnen sehr schwer, selbst bei guter Behandlung länger als 2—3 Monate auszuhalten. Sie arbeiten nur, wenn sie müssen, wenn sie der Hunger zur Arbeit treibt, wie es in diesem Jahre der Fall war. Dazu kommen die Gesandten der Könige alle paar Tage um Geschenke bettelnd, und muß man sich wohl hüten, es mit ihnen zu verderben. Als Arbeiter sind sie sonst annehmbar, man darf sie natürlich nicht aus den Augen lassen. Überhaupt pflegt dort ein Schwarzer nur zu arbeiten, wenn er überwacht ist. Eine große Hauptsache beim Engagieren der Schwarzen ist, sie soweit von ihrer Heimat entfernt zu wissen, daß sie nicht auf eigne Faust zurückkehren können, also ganz und gar vom Weißen abhängen.

Die Sansibariten engagiert man auf drei Jahre, sie sind ausgezeichnete Arbeiter und dem Weißen sehr zugethan, dazu bescheiden in ihren Ansprüchen. Jedoch hält es augenblicklich sehr schwer, sie zu engagieren, sie haben keine große Neigung für den Kongo, auch verursacht ihre Übersiedlung ums Kap bedeutende Kosten. Hieraus ist ersichtlich, daß die Arbeiterfrage nicht zu unterschätzen und schwer zu lösen ist. Rechne ich gering 20 ℳ pro Mann für den Monat für Wohnung und Kost, so ist das ein sehr hoher Lohn, denn gewöhnlich kann man 5 schwarze Arbeiter auf einen weißen Normalarbeiter rechnen.

Die Wahl der Kulturpflanzen ist ebenfalls von hoher Bedeutung. Was kultivieren? Kakao gedeiht am Untern Kongo nicht in größerem Maßstabe, denn dieses Gewächs, welches sonst einen guten Verdienst abwirft, verlangt zu seinem Fortkommen ganz andere Bedingungen, als sie der Untere Kongo-Distrikt bieten kann,

erstens taugt der Boden nichts, denn er ist nicht tiefgrundig genug und enthält zu wenig Humus, zweitens trocknet er während der trockenen Jahreszeit zu sehr aus. Der Kakao verlangt jedoch zu seinem Gedeihen einen tiefgrundigen humosen Boden, eine ziemlich gleichmäßige Feuchtigkeit desselben und Halbschatten, den man dort ganz vermißt. Mit Kaffee ist es fast genau ebenso, es kommt zwar weiter im Innern ein wilder Kaffee vor, der jedoch nur mit zweifelhaftem Erfolge zu ziehen wäre. Die Kultur von Ölpalmen wäre selbst im Untern Kongogebiete noch anzuraten, doch ist hierzu wieder zu bemerken, daß der Kongo selbst mit einer ausgezeichneten Ölproduktion niemals mit den Landstrichen am Niger (dem sogenannten Ölflusse) konkurrieren kann, auch würde ein Fallen des Preises infolge übergroßer Produktion eine natürliche Folge sein. Für den Kongo kämen noch Erdnüsse, die ebenfalls ein sehr gutes Öl liefern und Manihok in Betracht, die dort noch gut gedeihen, jedoch als sehr leichte Kulturpflanzen von den Bewohnern dieser Distrikte bei gehöriger Nachfrage und günstigen Witterungsverhältnissen in bedeutenderen Quantitäten geliefert werden könnten. Der Manihok liefert ein vorzügliches Mehl, von dem Dr. Falkenstein in einer Broschüre über die Zukunft der Kongo- und Guineagebiete*) sagt, es sei bedauerlich, daß sich das Manihokmehl als billiges Nahrungsmittel nicht schon lange Eingang in die zivilisierten Länder verschafft habe; wäre dies der Fall, so könnte Westafrika in seiner Produktion mit Brasilien gewiß wetteifern. Diese Behauptung trifft für das Untere Kongogebiet jedoch nicht zu, eine rationelle Kultur von der Hand des Weißen beim Manihok würde sich wohl nie lohnen, er käme schwerlich auf seine Kosten dabei zu stehen. Auch wird bei uns schon zu sehr über die niedrigen Kornpreise geklagt.

Was die Transportmittel anbelangt, so wäre ja der Kongo die natürlichste und beste Wasserstraße, wenn die Schiffahrt nicht schon bei Vivi durch die Wasserfälle abgeschlossen wäre. Größere seichtgehende Schiffe können nur bis Boma kommen, wobei sie immer noch riskieren auf Sandbänke und Klippen zu stoßen und selbst die kleineren Dampfer werden sehr hart mitgenommen. Von den 4 Dampfern der Association, welche zu meiner Zeit den Untern Kongo befuhren, ist nur noch einer zu gebrauchen, der „Héron", und bekanntlich ist die „Ville d'Anvers" erst kürzlich wieder gescheitert, obwohl der Kapitän derselben, Stenfeldt, der beste Kenner des Flusses ist und sehr oft dieselbe Strecke gefahren ist. Zwischen Vivi und Stanley Pool liegt der Kataraktendistrikt, in dem nur wenige schiffbare Stellen sind, die jedoch nicht weiter in Betracht kommen. So lange demnach keine praktische Verbindung zwischen dem Obern und Untern Kongo existiert, wird man sich wohl hüten nach dem Obern Kongo zu gehen, um dort Plantagenbau zu treiben, selbst wenn der Boden ausgezeichnet und das Klima günstig ist. Man redet viel von einer Eisenbahn von Vivi nach Stanley Pool, an deren Ausführung aber der, der das Land gesehen, noch bedeutende Zweifel hegen darf. Sollte man das kolossale Werk wirklich unternehmen, so würde es mit großen Kosten verbunden sein und hoher Transporttarife bedürfen, um das Kapital etwas zu verzinsen.

Plantagen wird man jedoch nur an Stellen anlegen, wo bequeme Transportmittel sind, um möglichst schnell und billig die erzielten Produkte an den Markt zu bringen.

Die Einwanderung von Pflanzern ins Obere Kongogebiet verbietet sich aber vorläufig noch aus einem andern Grunde. Wer bürgt für ihre persönliche Sicherheit? Wir werden doch nicht an einen Schutz glauben wollen, den uns die einzelnen weit von einander entfernten Stationen der Association gewähren könnten, wo sich vielleicht 2 bis 4 Weiße auf einer Station befinden?

Alles in allem genommen ist niemanden anzuraten nach dem Kongo zu gehen, um dort sein Glück im Plantagenbau zu suchen, er wird es dort nie finden; vielleicht bieten sich in manchen von unsern Besitzungen mehr Aussichten. W. Mönkemeyer.

*) Geographische Universal-Bibliothek, Heft I.; Weimar 1885, Geographisches Institut.

Mission, Kultur und Kolonisation.

Schon vor einigen Jahren hat der durch seine unausgesetzte Thätigkeit in der Mission geschätzte Pastor Dr. Gustav Warneck ein treffliches Buch geschrieben, welches den gegenseitigen Beziehungen der Mission und Kultur gewidmet war,*) und hierin nachgewiesen, daß erstere in ihrer Christianisierung nicht nur durch Umwandlung des Wilden in Anschauung und Sitte, sondern auch durch Erweckung der Lust zur Arbeit in ihm zur Nutzbarmachung des heimatlichen Bodens, wie des Bedürfnisses europäischer Erzeugnisse ein wahrer Bahnbrecher und Pfleger einer wohlthätigen Zivilisation geworden. Nur von einseitigem Standpunkt aus entsprangen zumeist die Vorurteile, welche bis dahin bei vielen Gebildeten gegen das Missionswerk geherrscht, sie waren bestärkt worden u. a. durch die Berichte von Reisenden, welche von den Karikaturen erzählten, die an der Westküste Afrikas zumal die als „Christen" geltenden Neger äußerlich zur Schau tragen, während sie sittlich noch unter dem Niveau des heidnischen Eingebornen ständen. Solche Auswüchse

*) „Die gegenseitigen Beziehungen zwischen der modernen Mission und Kultur." Gütersloh 1879. Verlag von C. Bertelsmann.

Digitized by Google

von Bekehrten können aber ebenso wenig zu Ungunsten des Missionswerkes sprechen als etwaige vereinzelte unfähige christliche Sendboten oder die zum großen Teil nur langsam vorwärtsgehenden Erfolge unter den heidnischen Völkern. Was z. B. die Baseler Missionsgesellschaft an der Goldküste geleistet durch ihre vielen Schulen und Handwerkerstätten oder die französische katholische Kongregation du St. Esprit am Gabun durch ihre kolonisatorische Erziehung des Negers zur Arbeit zeigt zur Genüge, was Kultur und Kolonisation der Mission zu danken haben. Mit den neuen überseeischen Aufgaben der jüngsten Kolonialmacht Deutschland sollte daher auch für die Mission ein größeres Verständnis und eine wärmere Teilnahme in unserm Volke erstehen, hat doch niemand sonst so lange und so eingehend sich mit überseeischen Verhältnissen beschäftigt als die Missionsgesellschaften, steht doch die deutsche Mission seit mehr denn 150 Jahren mit Amerika, Afrika und Asien in intimer Verbindung. Auch im Dienste englischer und holländischer Gesellschaften sind Deutsche als Sendboten zu überseeischen Völkern gegangen und haben die günstigste Gelegenheit gehabt, sie, ihre Verhältnisse wie auch ihre europäischen Herren kennen zu lernen. Sie haben jedenfalls den einen Vorzug vor dem weißen Beamten, Soldaten, Erforscher, Seemann, Kaufmann, daß sie mit dem fremden Volke gelebt haben und fast allein den notwendigsten Schlüssel zu dem Herzen der Völker besitzen: die Kenntnis ihrer Sprache. Das beiderseitige Interesse bedingt es heute, daß die Freunde der deutschen Kolonialbewegung mit der Mission Hand in Hand gehen, während anderseits an die deutschen Missionsgesellschaften durch die überseeische Ausdehnung des Deutschen Reiches hohe nationale Aufgaben herantreten, die sie nur im Bunde mit den übrigen kolonisatorischen Faktoren vollauf erfüllen können. Über zwei Kundgebungen in diesem Sinne haben wir heute zu berichten.

Das Bündnis zwischen Mission, Kultur und Kolonisation war der Grundton der bei der ersten Jahresversammlung des Allgemeinen evangelisch-protestantischen Missionsvereins am 29. und 30. September d. J. zu Mannheim vernehmbar wurde. Namentlich waren es die Vorträge der Professoren Dr. Pfleiderer-Berlin (über die Mission im Leben der Gegenwart) und Dr. Gerland-Straßburg (über die Bedeutung der Mission für die Wissenschaft) — Beide Mitglieder des Deutschen Kolonialvereins — welche denselben voll und kräftig erklingen ließen. Dieser Verein ist das jüngste Glied im Kreise der deutschen Missionsgesellschaften, das im April 1883 in der anbahnenden Versammlung in Frankfurt a. M. wenig über 300 Gleichgesinnte zählte, im Juni 1884 aber bei der Konstituierung in Weimar schon mit 1 300 Mitgliedern ins Leben trat und heute bereits auf 2 500 hinweisen kann. Unter dem Protektorat des Großherzogs von Sachsen hat sich dieser Missionsverein die Aufgabe gestellt, von christlich-humanem Pflichtgefühl beseelt, zur allmählichen sittlichen Erziehung nichtchristlicher und kulturloser Völker beizutragen. — ihm liegt weniger die Einzelbekehrung nahe, als durch den Einfluß wissenschaftlich hochstehender und weitblickender Männer unter jenen Völkern ganze Schichten, zumal die Gebildeten und Vornehmen, mit dem von Dogmen freien Kern der christlichen Lehre wie mit den Grundlagen unsrer christlichen Kulturentwickelung zu befreunden und so einen Prozeß in der Volksseele langsam anzubahnen, der früher oder später in ungezwungener, eigenartiger Weise in einer Kristallisation des Christentums seinen Abschluß finden soll. Bereits hat der „Allgemeine evangelisch-protestantische Missionsverein" seine Kraft in Japan und China versucht. Die Nachricht aus Japan, daß die dortige Regierung das Kultusbudget gestrichen und damit die beiden bisher vom Staat unterstützten Kirchen, die schintoistische und die buddistische, für die Zukunft auf Selbsthilfe angewiesen habe, ward ihm, als ein bedeutungsvoller Schritt zu allgemeiner Religionsfreiheit, eine Aufforderung, ungesäumt einen Sendboten für Japan in dem Pfarrer Spinner (zugleich als Seelsorger der zu bildenden Gemeinden der evangelischen Deutschen in Tokio und Yokohama) zu entsenden. Für China dagegen hat der Verein den bisherigen Freimissionar und bedeutenden Sinologen Ernst Faber in Hongkong, welcher seit bald 20 Jahren mit großem Erfolge in China wirkt, in seine Dienste genommen. Mit den Leitern des „Brahmo Somadsch" in Indien, jener großen religiösen Reformbewegung im Buddhismus, hat der Verein sehr freundschaftliche Beziehungen angeknüpft.

Während es in der Absicht des „Allgemeinen evangelisch-protestantischen Missionsvereins" liegt, den Vortrag des Herrn Prof. Dr. Pfleiderer den Mitgliedern des Deutschen Kolonialvereins vollständig als Beigabe in einem der nächsten Hefte unsers Blattes zur Kenntnis zu bringen, geben wir in Nachfolgendem eine ausführlichere Skizze des Vortrags des Herrn Prof. Dr. Gerland:

Die Mission im Leben der Gegenwart.

Redner entwickelte einleitend den Gedanken, daß Zeiten größerer intellektueller Erhebung stets auch fördernd auf das Gemütsleben, auf das religiöse Leben der Menschheit gewirkt hätten: so war die römische Kaiserzeit mit ihrer Erschließung der alten Welt zugleich die Zeit der Ausbreitung des Christentums und auf die Entdeckung Amerikas und die Erfindung der Buchdruckerkunst folgte unmittelbar die Reformation. Auch die jetzige Zeit sei eine Folge der politisch-sozialen Revolutionen (deren Wirkungen vorübergehende Reaktionen nur allgemeiner und stärker machten) und durch den alles umwälzenden Einfluß von Dampf und Elektrizität eine geistig, intellektuell ungemein hochstehende Zeit und das wirke und werde immer mehr wirken auch auf die Verbreitung und Vertiefung des religiösen Sinnes, dessen Läuterung im geraden Verhältnis zu der Entwickelung der Menschheit stehe. So sei jetzt auch eine neue Ära für die Mission angebrochen, welche Redner für eine durchaus naturnotwendige Äußerung unsers christlich-religiösen Lebens hält. Die Welt ist überall dem raschesten Verkehr geöffnet, die nichtkultivierten Völker sind durch denselben geweckt und angeregt, durch die brahmanische, die islamitische Welt geht ebenfalls eine lebhafte religiöse Bewegung; für uns Deutsche entfaltet sich jetzt endlich ein mit dem Reich zusammenhängendes koloniales Leben: so rücke auch die Mission mit historischer Notwendigkeit immer mehr in den Mittelpunkt der Völkerinteressen, so erhalte sie durch und für die Gegenwart eine ganz neue Stellung und Bedeutung. Deshalb müsse sie sich ganz besonders ernst gerade jetzt darüber prüfen, was sie geleistet habe, was sie leisten müsse.

Einen Teil der Antwort dieser hochwichtigen

Digitized by Google

Frage übernehme Redner infolge der an ihn ergangenen Aufforderung; durchaus frei von jedem apologetischen Streben (ein solches sei völlig überflüssig) spreche er rein thatsächlich über die Leistungen der Mission auf wissenschaftlichem und praktischem Gebiet.

Bei einem raschen Überblick über die wissenschaftlichen Publikationen der Missionare heider Bekenntnisse und aller Völker (bei welchem Überblick naturgemäß auf die Leistungen der deutschen Mission etwas eingehender hingewiesen wurde) ergab sich, daß in erster Linie für Linguistik und Ethnologie, weniger für die Geographie selbständige und grundlegende Leistungen vorliegen. Es begreife sich leicht, führte Redner aus, daß gerade diese Wissenschaften vom Menschen so vorzugsweise durch die Mission gepflegt seien, die sich durch diese Pflege ja erst ihr Arbeitsfeld zugänglich machte; gerade die wichtigsten Gebiete der ethnologischen Forschung, das geistige, innere und das religiöse Leben dieser Völker seien durch die Mission gefördert, und ihre Leistungen seien durch nichts, was außerhalb der Mission geleistet sei (trotz des hohen Wertes auch dieser Leistungen) zu ersetzen. „Aber jetzt," so hieß es weiter, „verschieben sich die Verhältnisse. Durch die Erschließung der Welt, durch die immer zahreicheren Reisen und Handelsunternehmungen, durch die stets wachsende Bedeutung des Studiums der Naturvölker treten der Mission auf ihrem wissenschaftlichen Hauptgebiete eine große Menge Rivalen entgegen in den einzelnen Forschern, welche oft mit bedeutender wissenschaftlicher Vorbildung ausgerüstet und nicht selten länger verweilend die Naturvölker genauer zu studieren gleichfalls Gelegenheit haben; und die sehr oft der Mission keineswegs freundlich gesonnen sind."

Zuerst ging nun Redner zur praktischen Bedeutung der Mission über. Daß dieselbe kulturell fördernd wirke, sei notwendige Folge des Christentums selber, welches, wie es die Blüte einer bestimmten Kultur sei, so auch als Frucht überall Kultur ausstreue. Diese Kultur sei zunächst nur eine geistige, aber sie sei zur leiblich-materiellen Kultur unumgänglich nötig. Der eigentümliche psychologisch höchst merkwürdige physische Zustand der Naturvölker ward nun kurz aber möglichst scharf geschildert, es ward nachgewiesen, wie bei demselben sich wahre Kultur nie entwickeln konnte und wie hier überall die Mission veredelnd, erziehend auf das segensreichste (trotz solcher Brutalitäten wie sie z. B. in Mexiko ausgeübt sind) gewirkt hat, in Beziehung auf Sprache, Handel, Technik, Familienleben u. s. w.; das zeige sich u. a. aus dem Umstand, daß in Amerika, in Australien gerade die von der Mission herangezogenen Eingeborenen als Arbeiter und Diener gesucht sind.

Von besonderer Wichtigkeit — und dies werde gewiß bei den Deutschen Kolonien beachtet werden — sei die Mission auch dadurch, daß sie zwischen der so plötzlich andringenden Kultur und den Naturvölkern (aber auch Halbkulturvölkern) vermittle, den Lastern der Kultur energisch entgegentrete und dadurch die Naturvölker vor dem plötzlich eintretenden Hinschwinden, dem vielbesprochenen Aussterben bewahre und zugleich friedlichen Verkehr zwischen ihnen und den Weißen anbahne. Gewännen letztere doch aus ersteren allein die für die Tropen brauchbaren Arbeitskräfte. „Man sieht, wie äußerst wichtig die Thätigkeit einer wohlorganisierten freien Mission für kolonisierende oder Kolonialpolitik treibende Staaten ist."

Auch gegen den gerade jetzt mächtig erregten, jede wahre Entwickelung der Völker hemmenden Islam könne allein die Mission wirklich und dauernd siegreich wirken. Sie sei ferner die unerbittliche Feindin des Sklavenhandels, der alles Völkerleben stets auf sehr tiefer Stufe festhalte, sie habe Wilberforce's Erfolg, die Abschaffung der Sklaverei, erst ermöglicht, und dies vornehmlich sei die welthistorische That der christlichen Mission, deren Einfluß für die kommenden Jahrhunderte nicht hoch genug anzuschlagen sei.

Politisch wichtig sei aber auch die Mission für das Volk, von dem sie ausgehe, die englische Weltherrschaft — nicht sowohl im politischen als zunächst im kulturellen Sinne, was aber politisch von eminenter Wichtigkeit sei — sei nicht zum wenigsten durch die englische Mission gefördert; auch die deutsche Mission werde jetzt als nationale Macht auftreten, aber sie kann das nur, wenn die Mehrheit des Volkes ihre hohe Bedeutung anerkennt und sie dementsprechend achtet und unterstützt. Hier müßte man dem Beispiel Englands folgen.

„Allein," so begann Redner den letzten Teil seines Vortrages, „wir stehen hier an einem Wendepunkt der Betrachtung. Das, was die rein und frei entwickelte Mission ihrem Wesen nach leisten kann und vielfach geleistet hat, das hat sie nicht immer und überall geleistet. Warum nicht? Weil sie bisher ihre Aufgabe zu einseitig auffaßte, sich ihrer eignen Kraft und Bedeutung nicht klar bewußt war. Alles, was sie bisher leistete, war ohne bestimmten Plan, ergab sich von selbst, weil es unmittelbar aus ihrem Wesen, ihren Bedürfnissen folgte. Die sich ihrer Kräfte und ihrer allgemein menschlichen Aufgaben bewußte Mission wird mehr leisten." Sie müsse überall jetzt zweckbewußt handeln, mit voller klarer Absicht neben ihrer religiösen Thätigkeit die Völker und die Umgebung dieser Völker geographisch, geologisch, biologisch studieren, nach dem Vorbild der Jesuiten des 17. Jahrhunderts, jedoch in einer unsrer Zeit entsprechenden Weise. „Wenn sie will, daß sich möglichst weite Kreise opferfreudig für sie interessieren, so vergelte sie dies durch möglichst reiche, auch wissenschaftliche Leistungen ihrerseits." Auch in kultureller, in politischer Hinsicht gebe sie den bisherigen Naturalismus auf, handele sie nach bestimmten Plänen; damit wird sie nur ihren eignen Lehrzweck fördern und zugleich durch alles dies der oben angedeuteten Konkurrenz sogleich entgegentreten. Das Wesen der Mission sei höher und allseitiger, als ihre bisherigen Leistungen; wenn sie für das Leben wirken wolle, so müsse sie auch im Leben stehen, das Leben ganz erfassen.

Diese erhöhten Aufgaben, welche sie über einen gewissen Dilettantismus hinausheben müssen, forderten zunächst gründlichere wissenschaftliche Vorbildung der Missionare, die jetzt oft zu einseitig theologisch ausgebildet seien. Jeder Missionar möge sich in irgend einem der einschlagenden Wissenszweige gründlich vorbereiten und für diesen, womöglich im Verein mit seinen Zöglingen, weiter arbeiten; das werde und solle ihn nicht in der Wissenstätigkeit hindern, wohl aber ihn vielfach den Eingebornen näher bringen und sei schließlich für alle Völker von unaussprechlichem Nutzen. Die schweizerisch-deutsche evangelische Mission müsse gerade auch nach dieser Seite hin fördernd zu wirken suchen.

Damit würde auch ein männlicherer ernsterer

Digitized by Google

Ton in den Missionsschriften eintreten, das häßliche Getändel mehr und mehr absterben; man würde seine Erbauung nicht in einzelnen Anekdötchen, sondern in den großen Resultaten der Lehre und der Forschung finden. „Und endlich eine Mission, die sich der Allseitigkeit ihrer Aufgabe klar und fromm bewußt ist, wird sich vor dem schlimmsten Fehler hüten, welche ihr und oft nicht unverdient die Gunst der Völker entzieht, vor der dogmatischen Einseitigkeit und Verstocktheit, vor der Eifersucht von Bekenntnis gegen Bekenntnis. Sie schadet durch alles dies ihren Zöglingen am meisten und ladet sich damit eine unermeßlich schwere Schuld auf."

„Wenn aber," schloß der Redner, „die Mission erst das geworden sei, wozu sie den Beruf habe, und welches Ziel sie sicher erreichen werde, dann werde ihr auch die Stellung und Hochachtung zu teil werden, die ihr gebühre; durch diese Errungenschaft aber werde es ihr erst möglich sein, die Laster der kultivierten Menschen, welche ihr in der Fremde so unendlichen Abbruch thäten, gründlich zu besiegen. Dann werde sie für die Kolonialbestrebungen, für die einzelnen Völker und die Menschheit — denn sie, als internationale Macht sei geeignet, die allzuscharfen Ecken der Völker untereinander abzuschleifen — den wichtigsten Einfluß erreichen, und so immer mehr zu einer weltgeschichtlich bedeutenden, die gesammte Menschheit fördernden Macht werden."

Das Bedürfnis einer Verständigung über die Grundlinien der Arbeitsaufnahme in unsern überseeischen Gebieten, wie zur Abwehr der Branntweineinfuhr in dieselben, endlich auch die Stellungnahme der Mission zu den durch die Kolonialpolitik angeregten Fragen gab Anlaß zu einer Konferenz der deutschen evangelischen Missionsgesellschaften zu Bremen am 27. und 28. Oktober. Neun Gesellschaften waren vertreten, ferner Männer wie Dr. Warneck und Dr. Grundemann, die seit Jahren für das Missionswerk thätig sind, und als Vertreter des Auswärtigen Amts Konsul Raschdau. Zum Vorsitzenden wurde Herr Missionsinspektor a. D. Dr. Fabri erwählt.

Der erste Gegenstand betraf den überseeischen Branntweinhandel. Der Referent Herr Inspektor Zahn (von der Norddeutschen Missionsgesellschaft in Bremen) wies auf die ungeheuren Quantitäten und die schlechten Qualitäten des Branntweins hin, die zu den nichtzivilisierten Völkern kommen, und auf die vielen Zeugnisse, welche von Missionaren wie von andern sachkundigen Beurteilern abgelegt sind, daß dieser Handel den Völkern Verderben bringe und nicht nur die Mission unter ihnen, sondern die Kulturfähigkeit derselben und die Ertragsfähigkeit kolonialer Besitzungen vernichte. Der Referent schlug vor, sich in einer Erklärung an die deutschen Volksgenossen zu wenden, um sie zur Unterstützung in dem Kampfe gegen dieses Übel aufzufordern. Der Deutschen Regierung beantragte der Referent eine Reihe von Resolutionen vorzulegen, in welchen derselben die Freude ausgesprochen würde über ihr Vorgehen gegen den Spiritushandel in der Südsee, und eine Reihe von Maßregeln vorzuschlagen. So die Untersuchung des Branntweins auf seine Gesundheitsgefährlichkeit, die Erhebung eines hohen Einfuhrzolls auf denselben in den Deutschen Schutzgebieten, eine Lizenzabgabe für den Ausschank, eine Ermächtigung von Missionsstationen und Gemeinden, durch Ortsstatut den Handel mit Spirituosen in ihrem Bereich verbieten zu dürfen. Dann wurde gebeten, die Kolonialbeamten zu instruieren, nicht das von den Beamten andrer Kolonialmächte gegebene Beispiel zu befolgen, bei Verhandlungen mit den Eingebornen Geschenke in Branntwein zu verabfolgen; auch wurde beantragt, die Regierung zu bitten, den in dem Protokoll der Kongokonferenz ausgesprochenen Wunsch einer Beschränkung des Spirituosenhandels im Verkehr mit den Eingebornen kräftig zu verfolgen.*)

Die von Dr. Zahn beantragte öffentliche Erklärung an die deutschen Volksgenossen fand in folgender Fassung ihren Ausdruck:

„Die Konferenz der deutschen evangelischen Missionsgesellschaften wendet sich an ihre deutschen Volksgenossen mit der dringenden Bitte, ihr zu helfen in dem Kampfe gegen einen Feind, der oft genug zerstörend in ihre heilsame Arbeit eindringt. Das deutsche Volk hat sich aufgemacht, um mehr als bisher an den Reichtümern der Welt Anteil zu bekommen, indem es in überseeischen Ländern feste Besitzungen erworben und die Macht des geeinigten Vaterlandes zum Schutze deutscher Interessen überall in der Welt geltend macht. Dabei ist es allgemeiner bekannt geworden, daß leider unser Volk in hervorragender Weise an dem Branntweinhandel mit Naturvölkern beteiligt ist. Für viele Millionen werden jährlich Spirituosen aus deutschen Häfen, und zwar oft der gesundheitsschädlichsten Art, besonders nach den afrikanischen Kolonien, ausgeführt. Die deutschen evangelischen Missionsgesellschaften müssen es auf Grund langjähriger Erfahrung bezeugen und Tausende von Männern aller christlichen Bekenntnisse und Nationen, welche an der geistigen und sittlichen Hebung heidnischer Völker arbeiten, stimmen zu, daß unter allen alten und neuen Feinden einer religiösen und sozialen Besserung der Branntwein einer der gefährlichsten ist. Einstimmig verurteilt unser Volk den schädlichen und schändlichen Opiumhandel Englands; müßte das Ausland uns nicht der Heuchelei beschuldigen, wenn der nicht minder verderbliche Branntweinhandel Deutschlands ohne Protest seitens unsres Volkes in den Kolonien sich ausbreiten dürfte? Die deutschen Missionsgesellschaften wenden sich daher mit der Bitte an ihre Volksgenossen, besonders an die berufenen Vertreter derselben: Steht uns bei, von Deutschland die Schmach abzuwenden, vor andern Nationen als Verderber heidnischer Völker zu gelten!

„Die Konferenz dankt dem Vorstand des Deutschen Vereins gegen den Mißbrauch geistiger Getränke für seine Erklärung vom 29. Mai d. J., in welchem derselbe diesen Branntweinhandel für der Ehre Deutschlands nicht würdig erklärt und bittet den selben, auch ferner dafür einzutreten, daß nicht was wir für uns selbst als ein Übel in jeder Hinsicht erkennen, den unbefestigten Heidenvölkern gebracht werde.

„Mit Freuden bewillkommt es die Konferenz, daß

*) Erwähnung verdient, daß sich schon Anfang dieses Jahres die Baseler Missionsgesellschaft an den Reichskanzler mit dem Ersuchen gewandt hat, ein Verbot der Branntweineinfuhr für die Deutschen Kolonien erlassen zu wollen; sie konnte als Autorität sprechen unter Hinweis darauf, daß ihre Missionshandelsgesellschaft als eines der ältesten Geschäfte in Westafrika bei völligem Ausschluß des Branntweins gedeihen ist. — Nach diesem Vorgange war auch die Norddeutsche Missionsgesellschaft mit einer Petition an den Reichskanzler gegangen, da sie dem Deutschen Schutzgebiete an der Togoküste benachbart ist und schon darunter zu leiden gehabt hat, daß dort ungehindert der Branntwein hineinströmt.

Digitized by Google

der westdeutsche Zweig des Deutschen Kolonialvereins vorangegangen ist mit seiner Erklärung vom 10. Juni d. J., welche das Verbot des Handels in Spirituosen für die Deutschen Schutzgebiete verlangt. Die Konferenz gibt sich der Hoffnung hin, daß der ganze Deutsche Kolonialverein diese Erklärung zu der seinigen machen wird. Sie kann den deutschen Kolonialfreunden aus fremder und eigner Erfahrung bezeugen, daß alle Kolonialbestrebungen in dem Branntweinhandel, der vielleicht eine kurze Scheinblüte hervorzaubert, den schlimmsten Feind des Gelingens zu erkennen haben."

Bremen, im Oktober 1885.

Evangelische Missionsgesellschaft in Basel; Inspektor Oehler. G. Pfleiderer, Chef der Missionshandlung. Rheinische Missionsgesellschaft in Barmen; Inspektor Dr. A. Schreiber. Gesellschaft zur Beförderung der evangelischen Missionen unter den Heiden in Berlin; Dr. Wangemann. Goßnerische Mission in Berlin; Plath. Schleswig-Holsteinische Missionsgesellschaft in Breclum; Fiensch. Norddeutsche Missionsgesellschaft in Bremen; Dr. C. R. Vietor, F. M. Zahn. Hermannsburger Mission; Direktor E. Harms. Mission der evangelischen Brüdergemeinde; E. Reichel. Evangelisch-lutherische Mission zu Leipzig; Dr. Hardeland.

Missionsinspektor a. D. Dr. Fabri-Godesberg. Direktor der Frankeschen Stiftungen in Halle. Dr. Frick. Pastor Dr. Grundemann-Mörz. Konsistorialrat Dr. Hase-Königsberg. Pastor Dr. Warneck-Rothenschirmbach.

Das zweite Referat betraf das Thema: „Besetzung Deutscher Kolonien mit deutschen Missionaren. — Der Referent Inspektor Dr. Schreiber (Reinische Mission) legte dar, wie die Geschichte zeige, daß die Missionsunternehmungen keineswegs immer mit entsprechendem Kolonialbesitz zusammentreffen. Missionare einer andern Nationalität hätten in gewissen Beziehungen sogar Vorzüge, insofern das Vertrauen der Eingebornen weniger getrübt werde durch die Annahme, daß sie nur politischen Zwecken dienten. Es sei daher nicht das Normale, oder als Ziel ins Auge zu fassen, daß in Deutschen Kolonien nur deutsche Missionare arbeiteten, oder daß alle deutschen Missionare nur auf Deutschen Gebieten thätig wären. Die bestehenden Missionen unsrer Gesellschaften in andern Gebieten dürften nicht aufgegeben werden, auch habe man namentlich englischen Missionaren in unsern Kolonien die gleiche Gastfreundschaft zu erweisen, welche die unsrigen bisher in Englischen Kolonien genossen haben. Nur wo auf Deutschem Gebiet ein Missionsfeld noch unbesetzt sei, da sei es Pflicht der deutschen Missionsgemeinde, die Arbeit freilich ohne alle Übereilung ins Auge zu fassen. Dieselbe solle möglichst nicht von einer neu zu bildenden, sondern von einer der bestehenden Gesellschaften, die langjährige Erfahrung haben, begonnen werden, und zwar nachdem darüber eine Verständigung der verschiedenen Gesellschaften herbeigeführt worden sei.

An das Referat schloß sich eine ziemlich belebte Diskussion an, in der vorwiegend den übereilten Missionsplänen, wie sie in kolonialer Begeisterung jetzt vielfach aufgestellt werden, die nüchterne Besonnenheit entgegengestellt wurde, welche mit aller Vorsicht zu Werke geht. Nichtsdestoweniger erkannte die Versammlung in den Kolonialerwerbungen die gewiesenen Thüren, in die einzutreten der deutschen Mission zur Pflicht wird, sobald die Verhältnisse es gestatten. Jedenfalls dürfen die bisherigen Missionen durch neue Unternehmungen nicht leiden und das deutsche Volk müsse diesen neuen Aufgaben gegenüber auch neue Opfer bringen. Die Frage spitzte sich schließlich dahin zu, wie es möglich sei, in Kamerun eine deutsche Mission zu beginnen. Der Herr Vertreter des Auswärtigen Amts konstatierte, daß von der Deutschen Regierung in keiner Weise die Entfernung einer englischen Mission dort angestrebt sei, daß dieselbe aber allerdings eine deutsche Mission dort sehr freundlich begrüßen würde.

Im Sinne der Äußerungen des Referenten wurden alsdann von der Kommission 5 Thesen auf diesen wichtigen Punkt bezüglich verfaßt.

Über den dritten Gegenstand: „Was haben wir zu thun, damit die Deutsche Kolonialpolitik nicht zur Schädigung, sondern zur Förderung der Mission ausschlage?" referierte Direktor E. Reichel (Brüdergemeinde). Er stellte folgende Thesen: 1) Beruf und Ziele der Kolonialpolitik und der Mission liegen so weit auseinander, daß es im Interesse beider ist, jede Verwechselung und Vermischung sorgfältig zu meiden und klar geschieden zu bleiben. 2) Die Mission muß ihren göttlichen Charakter wahren, demzufolge sie in göttlichem Auftrag, durch die Predigt des Evangeliums Jesu Christi unter den Heiden im Dienst des Königs des Gottesreiches steht und für seine Ehre und Macht arbeitet. 3) Die Mission muß ihren internationalen Charakter wahren, der sie anweist, nach wie vor unbekümmert um die Farbe der über ihrem Arbeitsfeld wehenden Flagge, da zu wirken, wo der Herr sie wirken heißt. 4) Die Mission muß den Kolonialregierungen gegenüber ihren unabhängigen Charakter wahren, wird aber für den gewährten Schutz mit der Macht ihres moralischen Einflusses der Kolonialmacht freiwillige Gegendienste leisten. 5) Solche freiwillige Gegendienste ist die deutsche Mission besonders bereit, Deutschen Kolonialregierungen zu leisten, wird aber nur dann imstande sein es zu thun, wenn ihr die Kolonialpolitik keine Hindernisse in den Weg legt. 6) Die deutsche Mission sieht es als ihre Pflicht an, gegen die in der öffentlichen Meinung Deutschlands herrschenden, von einem Teil der Presse genährten Vorurteile anzukämpfen und eine gerechte Beurteilung ihrer Wirksamkeit herbeizuführen.

Der Referent berichtete, daß er an 26 Missionare, die in der Heimat weilen, nachdem sie in Englischen, Dänischen, Hollandischen Kolonien gearbeitet, verschiedene Fragen gerichtet, und alle ohne Ausnahme hätten dieselben dahin beantwortet, daß die fremden Kolonialregierungen sie in ihrer Arbeit in keiner Weise um ihres Deutschtums willen gehindert, sondern vielmehr geschützt und vielfach gefördert hätten. Sehr entschieden betont der Referent, daß die Mission keinen politischen Charakter haben dürfe und in der sehr lebhaften Debatte wurde unter anderm auf das Beispiel von Hinderindien hingewiesen, wo die Vermischung von Politik und Mission nicht wenig zu den wiederholten Massenmorden der Christen beigetragen habe. Anderseits wurde auch geltend gemacht, wie eng das Band zwischen der Nationalität des Missionars und der Mission selbst sei. — Die beiden letzten Themata liefen hier vielfach ineinander. — Es wurden sodann folgende Resolutionen des Direktor Reichel angenommen: I. „Die

in Bremen versammelten Vertreter der Vorstände deutscher Missionsgesellschaften fühlen sich gedrungen, ihre dankbare Anerkennung dafür auszusprechen, daß ihren auf Englischen, Niederländischen und Dänischen Kolonialgebieten arbeitenden Missionaren von den betreffenden Kolonialregierungen stets derselbe Schutz wie den eignen Unterthanen und dasselbe wohlwollende Entgegenkommen wie den Missionaren der eignen Station bewiesen worden ist." — II. „Sie (die obigen) sprechen zugleich die Hoffnung aus, daß die Deutschen Kolonialregierungen auf den neuerworbenen Gebieten nicht nur die deutschen Missionsunternehmungen schützen und fördern, sondern auch, unter Anerkennung des internationalen Charakters der Mission, den Missionaren andrer Nationalität dieselbe wohlwollende Behandlung werden zu teil werden lassen, welche die deutschen Missionare bisher von fremden Kolonialregierungen erfahren haben."

Was die in These 5 ausgesprochene Hoffnung betrifft, so ergab sich aus der Diskussion, daß eine neue Mission in einem der Deutschen Schutzgebiete doch viel bedeutendere Schwierigkeiten haben werde, als wohlmeinender Eifer annimmt. Die ernste Erwägung der Gründe für und wider, welche Herr Inspektor Öhler von Basel aus den Verhandlungen seiner Kommissare über eine Mission in Kamerun mitteilte, zeigte, daß, wenn ein Entschluß gefaßt wird, derselbe reiflich erwogen ist. Man darf hoffen, daß auch die Verhandlungen, die Mitteilungen des Herrn Reichskommissars und der sehr ausgesprochene Wunsch, deutschen Kolonien auch deutsche Missionare zu bringen, in Basel, wo man für Westafrika reiche Erfahrung gewonnen hat, die Gründe zu gunsten der Übernahme einer Kamerunmission verstärken werden.

In der zweiten Sitzung der Konferenz kam das Thema zur Verhandlung: „Aus der Erfahrung der Missionsarbeit geschöpfte Wünsche und Vorschläge, wie die Deutschen Kolonialverwaltungen die Eingebornen zu behandeln haben." Der Referent, Professor Plath (Goßner'sche Mission, Berlin), begründete seine 12 Thesen, von welchen er eine auf religionslose Schulen bezügliche zurückzog, in einer Weise, die im wesentlichen die Zustimmung der Konferenz fand. Obgleich eine förmliche Abstimmung nicht stattfand, bewegte sich doch die Verhandlung so, daß sie zu einer Bestätigung, Erweiterung und Exemplifizierung der Thesen wurde. Die 11 Thesen hatten folgenden Wortlaut:

1. Nicht nur das Studium anderer Kolonialverwaltungen, sondern was Missionare wünschen und raten, kann für deutsche Kolonisatoren von großem Werte sein. — 2. Das Ziel ihrer Verwaltung ist die Verwertung des kolonialen Nationalvermögens und die geistig ethische Förderung der Kolonialbewohner. — 3. Die Beamten müssen bürgerlich unbescholten und geistig potente Leute sein und als solche in ihrer Wirksamkeit sich bewähren. — 4. Es sei für sie obligatorisch, daß sie sich der Sprache der ihrer Pflege anvertrauten Eingebornen bemächtigen und in ihr amtlich mit denselben verkehren. — 5. Ihre eingebornen niederen Beamten zwinge man nicht zum Lernen der deutschen Sprache, überlasse das vielmehr der geschichtlichen Entwickelung. — 6. Achtung bestehender Rechte sei bei der Verwaltung das oberste Grundgesetz. — 7. Bei der sogenannten Landfrage befleißige sich die Kolonialverwaltung, sowohl den Eingebornen gegenüber, als auch bei Zwistigkeiten, welche unter ihnen selbst ausbrechen, der gewissenhaftesten Redlichkeit. — 8. Nach innen und nach außen übe sie Zucht und setze sich bei ihren Pflegebefohlenen sowie bei ihren Nachbarn in Achtung, die auf Furcht basiert ist. — 9. Da die Erhaltung der Eingebornen als Volk Pflicht ist, muß jede Vergeudung und Schädigung des Menschenlebens verhütet werden, selbst durch Eingriffe in die Freiheit der religiösen Kulte. — 10. Im übrigen verhalte sich die Kolonialregierung gegen die Religionen der Eingebornen neutral und wehre auch den Missionaren nicht, den christlichen Glauben zu verbreiten. — 11. Ob auch eine deutsche Gesellschaft zum Schutze der Eingebornen wird gegründet werden müssen, sei der göttlichen Leitung der Völker anheimgestellt.

In der Diskussion bezeichnete der Vertreter des Auswärtigen Amtes dieses Thema als das wichtigste von allen. Die Regierung stehe in Anfängen und bedürfe des Rates solcher Europäer, die längere Zeit in den betreffenden Gebieten gelebt hätten. Der Herr Konsul erkannte an, daß die Missionare durch ihre nähere Berührung mit den Eingebornen vor allem berufen seien, mit ihren Erfahrungen Dienste zu leisten. In Kamerun habe der Gouverneur sogleich einen Verwaltungsrat aus dem Kreise der dort lebenden Europäer gebildet, ohne Zweifel würde er, wenn dort deutsche Missionare gewesen wären, dieselben hinzugezogen haben. Die Regierung beabsichtige möglichst wenig büreaukratisch vorzugehen. Herr Missionsinspektor Zahn betonte, daß man die Missionare immer nur in konsultativer Weise in Anspruch nehmen, ihnen aber keine amtliche Stellung geben möge, die ihre unparteiische Stellung den Eingebornen gegenüber beeinträchtigen würde. Dafür trat auch Herr Kaufmann Vietor (von der Baseler Missionshandelsgesellschaft) ein, welcher mit Beispielen belegte, wie die Eingebornen einen großen Unterschied machen zwischen den irgend wie interessierten Europäern und den Missionaren, die sogar in Aufständen und Kriegen eine neutrale Stellung einnehmen. Jede offizielle Anstellung müsse solche Neutralität unmöglich machen. Diese Auffassung fand die Zustimmung der Konferenz, so sehr auch auf eine freiere Konsultation der Missionare in allen wichtigen Angelegenheiten Wert gelegt wurde.

Hinsichtlich der Kolonialbeamten forderte der Vortragende im Einklang mit der ganzen Versammlung die Anstellung nur von bürgerlich unbescholtenen und geistig tüchtigen Männern. Leider sei es nicht zu vermeiden, daß Leute nach einer verfehlten Karriere, oft Leute von laxer Moral, in die Kolonien kämen. Solche dürften jedoch nicht in der Verwaltung zugelassen werden. Gerade für unsre Kolonien wird es schwierig sein, die rechten Männer zu finden, da das Klima meistens nicht ein langes Verbleiben gestatten wird und mancher, wenn er sich eben erst eingelebt hat, schon an den Weggang denken wird. Eine besonders gute Situierung der Beamten sei aus diesem Gesichtspunkte sehr zu empfehlen. Die Kenntnis der Sprache der Eingebornen sei für die Beamten höchst wünschenswert. Die Unzuverlässigkeit des Verkehrs durch Dolmetscher ist hinlänglich bekannt. Es wurde hingewiesen auf die Bildungsanstalt für Kolonialbeamten, in der Malaiisch und Javanisch getrieben wird, auch die Englischen Kolonialbeamten haben ein Examen in Hindustan zu bestehen. In bezug auf die aus den Eingebornen zu nehmenden Unterbeamten wurde daher um so mehr betont, daß ein jeder derselben seine Muttersprache müsse schreiben und lesen können. Besonders

Digitized by Google

Herr Missionsinspektor Zahn hob hervor, wie wichtig dies zur Erhaltung der Nationalität sei. Leider sei der Neger bei einiger Kultur geneigt, seine Muttersprache gegen eine schlecht gelernte europäische Sprache zu vertauschen. Möge unsre Deutsche Regierung alles thun, um den ihrem Schutz unterstellten Völkern ihre Nationalität zu bewahren.

Ausführlich beschäftigte sich die Diskussion auch mit den Landverkäufen, welche die schwierigsten Rechtsfragen involvieren, da bei den meisten Naturvölkern die Begriffe von Privatgrundbesitz und von Verkaufbarkeit des Grund und Bodens ganz fehlten. Es wurde hingewiesen auf die in Ostafrika abgeschlossenen Verträge, deren Sinn nicht bloß von den Kontrahierenden Häuptlingen unmöglich verstanden werden konnte und in denen sich geradezu offenbare Gesetzwidrigkeiten finden. Bei der Erteilung von Schutzbriefen möge doch die Klausel eingefügt werden, daß eine genaue Untersuchung derartiger Verträge auf ihre Rechtmäßigkeit vorbehalten sei, wenn dieselbe nicht vorher vollzogen werden könne. — Gegen die schreiende Ungerechtigkeit des Menschenhandels in der Südsee sind, wie der Regierungsvertreter mitteilt, ernste und durchgreifende Maßregeln ergriffen, die mit warmem Danke begrüßt wurden. — Auch die Arbeiterfrage erfuhr eine längere Besprechung. Nach der einen Auffassung seien alle Maßregeln, um Arbeit zu erzwingen, abzulehnen, und wurde der Gedanke an ein Hörigkeitsverhältnis, wie er seitens der Ostafrikanischen Gesellschaft bereits angedeutet ist, mit Entrüstung abgelehnt. Von andrer Seite aber wurde das Anhalten der eingebornen Bevölkerung zur Arbeit im Sinne des Kultursystems des Gouverneurs van den Bosch in Holländisch-Indien als zweckmäßig bezeichnet. Dagegen wurde nun anderseits geltend gemacht, daß die Hörigkeit in vielen Gegenden Afrikas ein Rückschritt sei, daß der Neger arbeite und mehr arbeiten werde, wenn er höhere Interessen habe. Aus der Baseler und der Norddeutschen Mission wurden Beispiele angeführt, daß diese seine Erziehung von innen heraus ihre Frucht schon gebracht habe.

In betreff des Vorwurfs des Referenten gegen die Kongokonferenz, daß sie bei Forderung der Freiheit der Kulte nicht die verbrecherischen Kulte, Menschenopfer ꝛc., ausdrücklich ausgenommen habe, erklärte der Reichskommissar, daß die Konferenz keinenfalls gemeint habe, solche Greuel zuzulassen.

In Veranlassung der zurückgezogenen 11. These war man allgemein der Überzeugung, daß *keine Schulen besser seien als religionslose*, und daß die Kolonialverwaltung am besten thue, nicht selbst Schulen zu beginnen, sondern vorhandene Schulen mit Verwilligungen zu unterstützen.

Damit waren die Themata der Konferenz erledigt. Es wurde noch ein Geschäftsführender Ausschuß der Missionskonferenz konstituiert, welcher dauernd allgemeine Missionsinteressen an die Gesellschaften bringen, nötigenfalls Konferenzen berufen und gemeinsame Interessen sämtlicher deutscher Missionsgesellschaften vertreten solle, ohne irgendwie die Vorstände der vertretenen Gesellschaften zu präjudizieren. In diesen Ausschuß wurden gewählt Dr. Fabri und Dr. Warneck und zwei Vertreter der Gesellschaften, von der Brüdergemeinde Direktor F. Reichel und von der Norddeutschen Missionsgesellschaft Inspektor Zahn.

Der Wunsch, daß auch ein Vertreter des „Allgemeinen evangelisch-protestantischen Missionsvereins" den Sitzungen beiwohnen möge, war zu spät eingegangen, um die Zustimmung der Vorstände sämtlicher vertretenen Gesellschaften rechtzeitig einzuholen, es sollen aber dem genannten Verein die Resolutionen resp. die Petition an den Reichskanzler zur eventuellen Beteiligung mitgeteilt werden. R. L.

In der trefflichen „Allgemeinen Missions-Zeitschrift" (Herausgeber Dr. G. Warneck), Juni d. J., hat Dr. Grundemann eine Statistik der evangelischen Mission gegeben, aus welcher wir nachstehende Angaben über die deutschen Gesellschaften herausziehen:

1. Brüdergemeinde (Herrnhuter).
   Stationen: Südafrika, Himalaya, Australien, Grönland, Labrador, Vereinigte Staaten, Westindische Inseln, Mosskitoküste, Südamerika; in Summa 99 Stationen mit 145 europäischen Missionaren und 951 eingeborenen Gehilfen. Gesamtausgaben (einschließlich Aufwendung in der Heimat, so auch für Ausbildung, Ausrüstung und Reisen der Missionare) 377 176 ℳ.
2. Baseler Missionsgemeinde.
   Stationen: Westafrika, Ostindien, China; in Summa 38 Stationen mit 99 europäischen Missionaren und 33 eingebornen Gehilfen. Gesamtausgaben (e. A. i. d. H.) 832 614 ℳ.
3. Berliner Missionsgesellschaft.
   Stationen: Südafrika, China; in Summa 46 Stationen mit 62 europäischen Missionaren und 300 eingebornen Gehilfen. Gesamtausgaben (e. A. i. d. H.) 330 390 ℳ.
4. Rheinische Missionsgesellschaft.
   Stationen: Südafrika, Indische Archipel, China; in Summa 52 Stationen mit 70 europäischen Missionaren und 368 eingebornen Gehilfen. Gesamtausgaben (e. A. i. d. H.) 350 867 ℳ.
5. Norddeutsche Missionsgesellschaft.
   Stationen: Westafrika, Neuseeland; in Summa 4 Stationen mit 11 europäischen Missionaren und 30 eingebornen Gehilfen. Gesamtausgaben (e A. i. d. H.) ca. 83 000 ℳ.
6. Gossnersche Missionsgesellschaft.
   Stationen: Vorderindien, Ganges; in Summa 11 Stationen mit 20 europäischen Missionaren und 224 eingeborenen Gehilfen. Gesamtausgaben (e. A. i. d. H.) 149 643 ℳ.
7. Leipziger Missionsgesellschaft.
   Stationen: Vorderindien, Hinterindien; in Summa 20 Stationen mit 21 europäischen Missionaren und 305 eingeborenen Gehilfen. Gesamtausgaben (e. A. i. d. H.) 254 609 ℳ.
8. Hermannsburger Missionsgesellschaft.
   Stationen: Südafrika, Indien Australien, Neuseeland; in Summa 64 Stationen mit 76 europäischen Missionaren und 37 eingeborenen Gehilfen. Gesamtausgaben (e. A. i. d. H.) ca. 200 000 ℳ.
9. Christchona.
   Stationen: Palästina, Gallaland; in Summa 2 Stationen mit 6 europäischen Missionaren und 2 eingeborenen Gehilfen. Gesamtausgaben (e. A. i. d. H.) ca. 42 134 ℳ.
10. Jerusalemverein.
    Stationen: Palästina; 3 Stationen mit 1 europäischen Missionar und 6 eingeborenen Gehilfen. Gesamtausgaben (e. A. i. d. H.) 26 340 ℳ.
11. Brecklumer Missionsgesellschaft.
    Stationen: Vorderindien; 2 Stationen mit 4 europäischen Missionaren und 1 eingeborenen Gehilfen. Gesamtausgaben (e. A. i. d. H.) ca. 35 000 ℳ.
12. Berliner Frauenverein für China.
    Stationen: China; 1 Station mit 1 europäischen Missionar und 1 eingeborenen Gehilfen. Gesamtausgaben (e. A. i. d. H.) 15 091 ℳ.
13. Frauenverein.
    Stationen: Vorderindien, Südafrika, Jerusalem (nähere Angaben fehlen). Gesamtausgaben (e. A. i. d. H.) 8 872 ℳ.
14. Freimissionare.
    China; 1 482 ℳ.

Die deutschen Gesellschaften besaßen 1883 in heidnischen Ländern 342 Missionsstationen und 517 Missionare nebst 2564 eingebornen Gehilfen. Die Zahl der in Gemeinden gesammelten Christen belief sich auf 193 975, während in den betreffenden Missionsschulen 40 643 Zöglinge unterrichtet wurden. Die Summe der Ausgaben sämtlicher deutscher Missionsgesellschaften betrug 2 707 218 Mark.

Litteratur.

„Jahrbuch für Gesetzgebung, Verwaltung und Volkswirtschaft im Deutschen Reich, herausgegeben von Gustav Schmoller." ꝛc. ꝛc. Leipzig, Duncker & Humblot.

Digitized by Google

Einen trefflichen Abschluß des neunten Jahrgangs bildet das soeben erschienene vierte Heft. Unter den die Mehrzahl unsrer Leser interessierenden Beiträgen möchten wir in erster Linie den vom Professor Dr. Bulmerincq-Heidelberg erstatteten kritischen Jahresbericht über die neueste Völkerrechtslitteratur aller Nationen hervorheben. Unsre Kolonialbewegung hat vielfach für die verschiedensten völkerrechtlichen Materien Interesse in weiteren Kreisen erweckt, vielfach natürlich auch durch die in der Praxis aufgeworfenen Fragen die litterarische Produktion auf dem Gebiete des Völkerrechts erweitert, sodaß es dem Laien doppelt erwünscht sein muß, an der Hand eines erfahrenen Führers einige orientierende Blicke in jenes schwierige Gebiet zu werfen, die es ermöglichen, das ihn besonders Ansprechende herauszufinden und so einer näheren Betrachtung zu unterziehen. So führt uns unter kritischer Beleuchtung Bulmerincq zwei Abhandlungen von Castonnet-Desfosses vor, welche zwei mehr oder weniger brennende Punkte der Französischen Kolonialpolitik behandeln („Revue de droit international XV. und XVI."). In der ersten über „Les rapports de la Chine et de l'Annam" sind die die Gegenwart so interessierenden Beziehungen dieser Länder, und zwar Anams mit Inbegriff von Tonkin und Cochinchina vom 15. Jahrhundert an bis auf die neuesten Daten behandelt. Bulmerincq charakterisiert diese Arbeit als von politisch selbstsüchtiger Tendenz, die absichtlichen und willkürlichen Bemühungen des Autors, die Souzeränität Chinas in Anam in Zweifel zu ziehen, treten zu offen hervor, um nicht erkennen zu lassen, daß die Arbeit dem Zwecke dienen soll, das freie Vertragsrecht Anams, sowie das Protektorat Frankreichs über dasselbe zu begründen. Der Verfasser leugnet die Absicht Frankreichs, Tonkin zu annektieren, vindiziert demselben nur das Protektorat, erkennt China die Investitur bei der Thronbesteigung zu und verlangt Rektifikation der Grenzen zwischen China und Anam; die Herstellung einer neutralen Zone zwischen beiden Ländern wird verworfen. In der zweiten der erwähnten Arbeiten: „Le Maroc, ses relations avec l'Europe et sa situation actuelle", werden die Berührungen Marokkos mit den europäischen Mächten Spanien, Frankreich und England seit der 1578 durch Portugal versuchten aber verunglückten Expedition gegen Marokko bis auf die neuesten Verträge zur Darstellung gebracht. Auch diese Abhandlung, in welcher der Verfasser die Interessen Frankreichs würdigt, denen Spaniens das Wort redet, dagegen auf das entschiedenste die Englands bezweifelt, zeigt nach Bulmerincq eine politisch-selbstsüchtige Tendenz, indem sie wesentlich für Frankreich und gegen England und somit pro domo geschrieben ist. Bulmerincq plädiert für eine radikale Umbildung des Kolonialrechts und seine Basierung auf völkerrechtliche Grundlage, während er heute mehr oder weniger nur das Recht des Stärkeren als Grundlage sieht; ganz entschieden weist er aber jene vermeintlichen historischen Ansprüche zurück, auf welche neue Erwerbungen zu stützen neuerdings wieder vielfach der Versuch unternommen worden ist. In den Verhandlungen der Kongokonferenz in Berlin sieht Bulmerincq die Anfänge eines objektiven Kolonialrechts, das immer mehr an die Stelle einer selbstsüchtigen Kolonialpolitik zu treten habe.

Von den übrigen im 4. Heft enthaltenen größeren Aufsätzen von allgemeineren Interesse müssen wir uns an dieser Stelle begnügen noch besonders auf den Artikel „Die Weltwirtschaft und die deutsche Volkswirtschaft in den Jahren 1881/1883" von E. Struck aufmerksam zu machen, welcher nach den „Uebersichten der Volkswirtschaft" (Neumann-Spallart) und den vom Deutschen Handelstage herausgegebenen Übersichten über das Deutsche Wirtschaftsjahr 1882 und 1883 bearbeitet ist und viele interessante Angaben und Vergleiche enthälte. — Dem vorläufig mitgeteilten Inhaltsverzeichnisse des Anfang Januar 1886 erscheinenden ersten Heftes des X. Jahrgangs nach zu schließen, wird sich dieser dem IX. würdig anreihen. U. a. ist als Beitrag ein Aufsatz des Konsul W. Annecke über die neuen Deutschen überseeischen Postdampferlinien angekündigt, der uns von diesem vorzüglichen Kenner ostasiatischer Verhältnisse gewiß recht eingehende Aufschlüsse über den handelspolitischen Wert unsrer neuen Linien erwarten läßt. Dr. R. Sernau.

Redaktionelle Korrespondenz.

Anregung zu einem landwirtschaftlichen Kolonialunternehmen in Rio Grande do Sul.

Es ist eine merkwürdige Thatsache, daß die großartige Kolonialbewegung, die durch ganz Deutschland gegangen, fast ausschließlich nur die oberen Schichten der Gesellschaft erfaßt hat gleich einem Sturme, der das Meer nur an der Oberfläche, nicht aber in der Tiefe in Aufregung versetzt. Wie kommt es nun, daß, während die Gebildeten sich so sehr für die Kolonialfrage erwärmen, in der Masse des Volkes die Neigung zur Auswanderung abnimmt und die Zahl der Auswanderer, wie die Statistik beweist, in der letzten Zeit erheblich zurückgegangen ist? Die Gründe für diese Erscheinung liegen nicht fern und werden jedem Gebildeten, der sich um eine Stellung, sei es als Lehrer, Kaufmann, Beamter, Jurist, Landwirt 2c., hat bewerben müssen, in unangenehmer Weise klar geworden sein. Es ist die Überfüllung in allen höheren Berufen, die wie ein Alp auf der jüngeren Generation ruht, es ist das unheimliche Gefühl der Enge, die Beschränktheit des Wirkungskreises, welche so viele Gelehrte und hervorragende Männer der Kolonialidee mit Feuereifer zugeführt hat. Man kann nun über die Methoden der Kolonisation und deren einzelne Vorteile und Nachteile streiten, je nach dem Interessenstandpunkt, von dem der einzelne die Frage beurteilt; der Kaufmann wird in Handels- und Plantagenkolonien die meiste Verwendung und Spielraum zur Entfaltung seiner Kräfte finden, Militärs und Juristen in Staatskolonien, Landwirte in Ackerbaukolonien. Sei es mir nun gestattet, die Kolonialfrage vom landwirtschaftlichen Gesichtspunkte aus zu behandeln und über ein Unternehmen, soweit es ohne Nachteil für dasselbe geschehen kann, zu berichten.

Ähnlich wie in den übrigen Ständen besteht auch in der Landwirtschaft eine starke Überfüllung in den gebildeten Kreisen derselben, nicht aber in den Schichten der Arbeiter und Dienstleute. Seit den siebziger Jahren sind die Löhne für Knechte und Mägde gewaltig gestiegen und hält es in vielen Gegenden sehr schwer, dieselben überhaupt noch zu beschaffen. Anders liegen die Verhältnisse bei den kleineren Besitzern, Leuten, welche bessere Schulbildung genossen haben und den Beamten, Verwaltern,

Inspektoren, welche infolge ihrer Vermögensumstände darauf angewiesen sind, durch Konditionieren den Lebensunterhalt zu beschaffen. Diese Klasse von Leuten ist sehr zahlreich und befindet sich infolge der gewaltigen Überfüllung in einer sehr schlimmen Lage, da es von Jahr zu Jahr schwieriger wird, selbst beim Besitze sehr guter Zeugnisse und Empfehlungen Stellung zu erhalten. Ein großer Teil ist froh, wenn er noch ohne Gehalt zu beziehen in Unterkommen als Volontär findet, während ein anderer Teil die geleistete Arbeit durch Pensionsentschädigung bezahlen muß. Viele Besitzer äußern sich freimütig, daß es ihnen leichter werde, 20 Verwalter zu bekommen, als einen Knecht oder eine Magd. Unter solchen Verhältnissen darf es nicht wunder nehmen, daß es den meisten fast unmöglich wird, als Beamter einen Familienherd zu gründen; es bleibt ihnen nur übrig, sich als Pächter oder Besitzer selbständig zu machen und trotz des Besitzes weniger tausend Thaler ist das bei unseren hohen Bodenpreisen sehr schwer möglich. Dazu kommt, daß eine falsche Scham, unterstützt von der öffentlichen Meinung, derartige etwas gebildete Landwirte vielfach hier in Deutschland abhält, tüchtig mitzuarbeiten, was sie unter andern Verhältnissen mit Befriedigung thun würden, z. B. ist der Inhaber einer kleinen Pachtung von 60 Morgen (Reserveoffizier), der selber sein Fuder Dung ladet und eigenhändig pflügt, in der ganzen Umgegend Gegenstand des Gespräch. Man sagt, weshalb geht der Mann nicht als Inspektor, als Administrator, wenn er keine größere Pachtung übernehmen kann, und denkt nicht daran, daß es für einen verheirateten Beamten fast unmöglich ist, auskömmliche Stellungen zu erhalten. Die Überfüllung ist erdrückend, die Verschwendung von Arbeitslust und Arbeitskraft, vom volkswirtschaftlichen Gesichtspunkte aus betrachtet, verwerflich und ein soziales Übel, welches die Auswanderung eines großen Teiles dieser Leute als Notwendigkeit erscheinen läßt — als Ventil für das politische Leben.

Dieses zugegeben, dürfte von andrer Seite die Frage aufgeworfen werden: weshalb leitet man nicht diesen Überschuß von Kraft nach Nordamerika, welches in den letzten 12 Jahren über 1½ Millionen Deutscher bereits aufgenommen hat, oder überläßt es nicht dem Einzelnen, die neue Heimat sich zu wählen. Alle Volkswirte und alle diejenigen, denen das Wohl Deutschlands am Herzen liegt, sind wohl darüber einig, daß die Auswanderung nach Nordamerika ein doppelter Verlust für uns ist, einmal indem das Volksvermögen um den Betrag des mitgenommenen Kapitals, welches pro Kopf mit 1 000 ℳ nicht zu hoch veranschlagt werden kann (in 12 Jahren = 1½ Milliarde) verringert wird, das andere Mal indem das zur Erziehung des Einzelnen verwendete Kapital drüben ausgebeutet wird, um uns auf sämtlichen Gebieten des Erwerbslebens, besonders aber auf dem Gebiete der Landwirtschaft Konkurrenz zu schaffen. Dazu kommt, daß die Lage des Auswanderers nach Nordamerika durchaus keine günstige mehr zu nennen ist, weil die besten Ländereien besetzt oder im Besitze der großen Eisenbahngesellschaften sind und die Preise der landwirtschaftlichen Produkte kaum die Produktionskosten erreichen; den günstigen Schilderungen der bereits angesiedelten Deutschen liegt meist die Berechnung zu Grunde, durch den Nachzug den Wert der Ländereien und der eignen Farm zu steigern und billige Arbeitskräfte zu erhalten.

Oberamtmann W. Spielberg weist in dem trefflichen Bericht über seine Reisen in Amerika (siehe erstes Augustheft der Deutschen Kolonialzeitung), welchen er auf Wunsch des Deutschen Kolonialvereins erstattet hat, auf die brasilianische Provinz Rio Grande do Sul in Südamerika hin, die für gebildetere Landwirte mit etwas Vermögen und energischem thatkräftigem Charakter günstige Verbindungen zur Errichtung einer sicheren Selbständigkeit bietet. Ein dem südlichen Italien ähnliches Klima ohne die Übelstände und Gefahren der Tropen, ein reicher fruchtbarer Boden, eine dünne arbeitsscheue Bevölkerung, zahlreiche alte deutsche Kolonien sind Vorteile, wie sie nur wenige Gegenden der Erde vereint aufzuweisen haben. Neben den Licht- sind auch Schattenseiten, die man nicht verschweigen darf, als: das wenig entwickelte Eisenbahnnetz, die mangelhaften Straßen, die geringe Leistungsfähigkeit der Verwaltung u. s. w. Rio Grande ist durchaus kein Schlaraffenland, in dem die Tauben schon gebraten herumfliegen; der Boden will gelockert und besäet, der Wald urbar gemacht und die Ernte eingeheimst und verwertet sein. Jede Arbeit macht sich aber bezahlt und der Boden belohnt überreich die auf ihn verwendete Mühe. Dort will nun eine größere Anzahl von Landwirten, dem Beamten- und kleineren Besitzerstande angehörend, eine geschlossene deutsche Ansiedelung unternehmen und dieselbe zweckentsprechend organisieren. Jeder der Teilnehmer hat sich mit 9 000 ℳ oder einem Vielfachen dieser Summe zu beteiligen und diesen Betrag nach seiner Beitrittserklärung bei einem bestimmten Bankier zu hinterlegen. Der Landerwerb erfolgt durch eine mit Vollmachten von den einzelnen Mitgliedern versehene Kommission, die an Ort und Stelle die geeigneten Ländereien aussucht, den Ankauf abschließt, sowie die nötigen Vorarbeiten besorgt. Auf Grund des von der Kommission erstatteten Berichtes werden in Deutschland die Maschinen, Geräte, Utensilien angeschafft und die Reise gemeinschaftlich auf einem zu diesem Zwecke gecharterten Dampfer anfangs Sommer 1886 unternommen werden, damit die Beteiligten zur dortigen Frühlingsbestellung ihre Besitzungen antreten können.

Als besonders charakteristisch für das Unternehmen dürfte die Association des Kapitals zur Errichtung geeigneter industrieller Anlagen erscheinen, die den Zweck haben sollen, die gewonnenen und erbauten Rohprodukte zu veredeln, verwerten oder transportfähig zu machen; dem auf sich selbst angewiesenen, mit geringen Mitteln versehenen Kolonisten werden derartige mit Maschinenbetrieb ausgestattete Anlagen stets unerschwinglich sein. Über die Art und Weise der zu errichtenden Industrieanlagen läßt sich noch nichts Bestimmtes sagen, doch dürften dieselben anfänglich einfacher Natur sein und sich auf Öl- und Mehlmüllerei, Brennerei oder Holzschneiderei beschränken.

Um Weihnachten herum wird in Berlin die konstituierende Versammlung abgehalten werden, zu welcher die Einladungen durch den Unterzeichneten erfolgen und bei welcher sich alle die anzumelden haben, welche sich für das Unternehmen interessieren resp. noch Teilnehmer werden wollen.

Sehr richtig sagt Paul Dehn in diesen Blättern gelegentlich seiner Kritik der Orientprojekte, daß bis jetzt bei jeder Auswanderung der Mangel an einer zweckentsprechenden Organisation tief zu beklagen sei und daß nur geschlossene Ansiedelungen im Auslande

dem deutschen Vaterlande von Nutzen sein können. In der That, genug ist deutsches Gut und Blut bisher vergeudet, als Völkerdünger verschwendet worden — es ist hohe Zeit, daß Plan und Absicht in die Auswanderung derer komme, welche doch nun einmal dem Vaterlande den Rücken zu kehren entschlossen sind.

Ronneburg, 15. Oktober 1885.

Dr. Hans Settegast,
Direktor des Landwirtschaftlichen Instituts.

Sehr erfreulich ist es, daß gerade aus landwirtschaftlichen Kreisen jetzt solche Anregungen auftreten, die das aus dem Schooße des Deutschen Kolonialvereins entstehende südamerikanische Kolonisationsunternehmen noch opportuner erscheinen lassen. Gewiß wird sich leicht zwischen der „Kolonisationsgesellschaft für Südamerika" und dem Vorhaben des Herrn Dr. Settegast eine beiderseitig förderliche Vereinigung erzielen lassen. Die Redaktion.

Soll man unter den Tropen Wolle tragen?

Im Feuilleton der „Norddeutschen Allgemeinen Zeitung" vom 17. Oktober finde ich einen Artikel über dieses Thema von Gerhard Rohlfs. Es werden darin Anschauungen entwickelt, die meinen — auf 11jähriger Anwesenheit nahe dem Äquator basierenden — Erfahrungen diametral entgegenstehen.

Zuerst muß der irrigen Ansicht entgegengetreten werden, daß man sich nur der Kälte wegen mit Wolle bekleide! Aus diesem Gesichtspunkte scheint Gerhard Rohlfs auch nur die dickste Art von Flanell, die wir schlechtweg „Matrosenflanell" benennen wollen, zu kennen. Nun werden aber eine solche Masse Arten von Flanell — von den dicksten, eben angeführten, bis zu den dünnsten, seidenartigweichen — in den Handel gebracht, daß jedem die Wahl für seinen Bedarf nicht schwer fallen dürfte, — hat er überhaupt das Bedürfnis Wolle zu tragen.

Gleich hier muß konstatiert werden, daß diese Frage: ob für die Tropen Leinen, Baumwolle, Seide oder Wolle die richtige Kleidung sei, sich nicht mit apodiktischer Kürze — selbst nicht von einem bewährten Reisenden wie Gerhard Rohlfs — entscheiden läßt. — Diese Frage läßt sich nur durch das subjektive Wohlbefinden eines jeden Einzelnen beantworten; denn: Eines schickt sich nicht für alle — sehe jeder wie er's treibe.

Schreiber dieses hat in den ersten Jahren seines Aufenthaltes in den Tropen als Leibwäsche und Überzeug Baumwolle und Leinen — später nur Wolle getragen. Der Baumwolle wurde vor Leinen aus dem Gesichtspunkte der Vorzug gegeben, weil erstere der landesüblichen, strapaziösen Wäsche, welche vermittelst Schlagen auf Steine besorgt wird, besser als Leinen widersteht und zudem bei der ersten Anschaffung billiger zu stehen kommt. Sonst stehen Leinen und Baumwolle im Verhältnis zur Wärmeleitung — was die subjektiven Empfindungen des Trägers anbetrifft — auf gleichem Niveau. Denn beide liegen, wenn einmal durch die Transpiration durchfeuchtet, äußerst unangenehm kältend der Körperoberfläche auf. Diese mehr weniger nassen Flächen entziehen dem Körper durch zu massenhafte Verdunstung zu schnell die nötige Wärme. Ein Faktum, welches als bekannt vorausgesetzt werden darf. Gegen diese Unzukömmlichkeit, die natürlich durch Thauniederschläge, beziehungsweise Regen bis ins exzessive gesteigert werden, schützt sich auch Gerhard Rohlfs durch Gummiröcke und -Decken, respektive Oberröcke. Diese Utensilien sind unzweifelhaft sehr nützlich und wenn, wie bei einem Reisenden immer zur Hand, auch äußerst bequem; für viele Tausende von Europäern, ich will nur an Seeleute erinnern, sind sie jedoch äußerst unpraktisch, und rate ich diesen Leuten unbedingt, in den Tropen nur Wolle zu tragen.

Für Personen, wie Seeleute, Pflanzer ꝛc. ꝛc., die durch die Verhältnisse gezwungen in den Tropen arbeiten müssen beziehungsweise durch mechanische Thätigkeiten leichter in Schweiß geraten als Reisende, gibt es nichts praktischeres, als eine nicht zu fest gewebte, leichte, ungefärbte Wollbekleidung. Dieselbe ist leicht, hält — selbst wenn bis zum Auswringen naß — durch Frottation die Sekretionsrespektive Respirationsporen der Haut offen und in steter Thätigkeit, gibt dabei weniger leicht, wie feuchte Baumwolle oder Leinen, aber immerhin genügend, Feuchtigkeit und Wärme an die Außentemperatur ab, erhält dem Körper seine Eigenwärme, schützt ihn vor zu schneller Verdunstung und erspart ihm somit die unbehaglichen Kältegefühle, die mit von Schweiß ꝛc. feuchter Baumwollen- oder Leinenkleidung bei der geringsten Temperaturdifferenz immer gepaart sind. Diese Temperaturdifferenzen sind bei Temperaturen, die um ± 20° R. herumliegen, sehr häufig und leicht herbeigeführt. Schaden sie nach Gerh. Rohlfs auch nichts, so werden sie doch jedenfalls durch das begleitende Kältegefühl unangenehm und lästig und um so eher, je länger das betreffende Individuum sich in den Tropen aufgehalten, infolge davon mehr oder weniger blutarm geworden ist. Die Furcht vor diesen geringen Temperaturunterschieden ist bei den Holländern auf Java so groß, daß sie ihnen die punca*) entbehrlich finden läßt; wohingegen die — nach G. Rohlfs durch Wollkleidung, Lacrimae Christi und andre Schnäpse, die Haut ꝛc. erschlafft haben sollenden — Engländer, gerade zur Herbeiführung dieser Temperaturdifferenzen, durchweg große Verehrer der punca sind. Überhaupt sind die Engländer trotz und mit dieser erschlafften Haut, nicht nur in den Tropen, sondern sogar in unserm kälteren Klima als Zugverächter — bis zu einem Maße — berühmt, daß es bei vielen unsrer zugscheuen Landsleute dem europäischen England, den Ehrennamen „Heimat des Zuges" eingebracht hat. Und warum sind die Engländer — sowohl koloniale als europäische — dem Zuge gegenüber so unempfindlich? Meiner Meinung nach lediglich, weil sie durch tägliche kalte Bäder, zu jeder Jahreszeit, sowohl hier als auch in den Tropen, das Hautsystem kräftigen und einer für die Gegend vernünftig gewählten Wollbekleidung den Vorzug geben.

Trägt man hingegen Baumwollen- resp. Leinenzeug, so kann man sich gegen die massenhafte Verdunstung und die dadurch verursachten Kältegefühle — ist das Zeug erst durch Schweiß feucht, was in den Tropen bekanntlich sehr bald der Fall ist — nur durch Ober-Gummiröcke, resp. -Decken schützen. Bei dieser Art von Schutz tritt dann aber gerade leicht das Stadium ein, welches Herr G. Rohlfs speziell der Wollbekleidung zuschreibt und vermieden wissen will: der Zustand eines permanenten türkischen Bades — weil Gummiröcke nichts durchlassen Um dieses zu beweisen, hat man nicht nötig, die Tropen aufzusuchen; man frage jeden Jäger, Landwirt oder Offi-

*) Englisch punca = Riesenfächer, von Hindostanisch punkha = Fächer. G. Rohlfs schreibt puncard.

Google

zier über seine Erfahrungen mit Gummiröcken bei hier zu Lande üblichem Regen. Man wird von Leuten, die eine nur verschwindend kleine Beobachtungsgabe haben, stets zur Antwort bekommen: Sehr praktisch sind sie nicht! Denn naß wird man immer, ohne Regenrock vom Regen und mit einem vom Schweiß. — Vor dem letzteren Schicksale würde selbst in den Tropen pagodenhafte Ruhe, im Boote, auf Tiersrücken im Sattel oder sonstwo nicht schützen, denn wie gesagt, Gummi ist undurchdringlich und hält jede Art von Ausdünstung auf dem Körper zurück.

Nun führt G. Rohlfs als treffen sollende Beispiele den Umstand an, daß Löwen in Zentralafrika die Mähne und Schafe die Wolle verlieren, in Stelle davon mehr weniger dünnes Haar bekommen, ein Vorgang, der bei uns regelmäßig auch zweimal jährlich vorkommt, nur nicht durch tropische Verhältnisse ins exzessive gesteigert, was durch Winter- und Sommerpelz dokumentiert wird. Zudem beweist dies meines Erachtens gar nichts, denn auch wir haben in unserm kalten Klima — im Vergleich zu jener kolossalen Hitze — Schafe, die Haare anstatt der Wolle tragen. Ich verweise auf die Schafe der Lüneburger Heide, die durch Kreuzung nicht veredelte autochthone Heidschnucke. Außerdem ist dieser Vorgang auch in den Tropen ein regelmäßiger, denn der Pelz der Regenzeit des indischen Tigers, des Bären und andrer Tiere steht dem der trockenen Zeit gegenüber, beweist also nur, daß sich die Haut den gegebenen Verhältnissen akkomodiert, und daß der dünnste Haarpelz der Wolle näher und verwandter als der Baumwolle ist, braucht keines Beweises. Auch der Beweis, daß die Neger der Tropen Afrikas sich ihre Blöße mit Perlenschnüren, großen Blättern, mit gegerbten und ungegerbten Fellen u. s. w. bedecken, ist nicht stichhaltig. Den vermittelst Perlenschnüre kann man gelten lassen, den vermittelst Blätter muß man verwerfen, denn angewandt kühlen sie anfangs und hitzen hinterher — daher in den Tropen souveränes Volksmittel der Eingebornen, um Hitze zu entziehen beziehungsweise zu entwickeln. Gegerbte und ungegerbte Felle halten, weil weniger permeable, wärmer als Wolle, sind somit absolut nicht beweiskräftig, nichtdünner Wolle den Vorzug zu geben. Nun ist aber ein nicht weiter zu beweisendes Faktum, daß der Neger im Kontakt mit der Zivilisation sofort zur Kleidung greift nnd ganz gewiß Wolle wählen würde, mehr seinem subjektiven Wohlgefühle, als seiner Eitelkeit zu fröhnen, wäre der Preis der Wolle im Vergleich zum Kattun nicht ein so hoher. Was nun G. Rohlfs' Schlußpassus anbelangt: „Durch Wollbekleidung nicht wie es die Engländer thun, die Haut zu schwächen, um nicht wie diese so empfindlich zu werden, daß man nur kurze Zeit im tropischen Klima leben könne und gezwungen sei, dort geborne Kinder nach Europa zu schicken" — so kann ich nur anführen, daß es mir nicht vergönnt war, während 11jähriger Seßhaftigkeit in Hinterindien und einjähriger Reisen in Zentralamerika, zu beobachten, daß die Briten die heiße Zone schlechter als z. B. wir Deutschen vertrügen. Es hat sich mir sogar die Thatsache aufgedrungen, daß die Engländer kraft ihres angebornen Sportsinnes — der sich durch Rudern, Segeln, Ball- und andrer Spiele in freier Natur, durch Reiten, Jagen ꝛc. ꝛc. offenbart — leichter an heterogene Klimate gewöhnen, sich schneller heimisch und wohl fühlen als unsre Landsleute, die durchgehends mehr pflegmatischer Natur sind und nach des Tages Kontorarbeit den Langstühlen (sogen. easy chairs) viel Geschmack abgewinnen — dazu erlauben es die Verhältnisse, nicht zu verachtende Quantitäten Bieres (schweres für die Tropen gebrautes, leichtes hält sich nicht) zu vertilgen. Denn, für die Tropen gebrautes Bier halte ich für eben so schädlich wie Brandy, Whisky ꝛc. — letztere medikamentös gebraucht dagegen für äußerst nützlich. Rite Trinker kommen natürlich nicht in Betracht, da alle Extreme verwerflich sind. Weine, namentlich leichte Mosel- und Rheinweine jeder Farbe, alle kohlensäurehaltigen Weine sollten, mäßig genossen, das eigentliche Getränk der Tropen bilden. Leider leiden aber die Weine, die in den Tropen zu bekommen sind, durchgehends an dem Fehler zu alkoholreich und zu schwer zu sein. — Soll ich meiner subjektiven Ansicht über das Trinken in den Tropen Ausdruck geben, so halte ich forciertes Trinken — von was es auch sei — für schädlich, vermeidlich und unnötig. Das Vernünftigste ist und bleibt, so wenig als möglich zu trinken; man schwächt sich den ohnehin durch das ewige Einerlei der Nahrung ermüdeten Magen durch Verdünnung des zur Verdauung nötigen Magensaftes nicht noch mehr, schwitzt ohne Flüssigkeitszufuhr viel weniger — denn die Haut ist dort wie ein Sieb, die mäßigste Zufuhr macht sich in Gestalt von Schweiß sofort auf der äußeren Haut geltend —, ist Erkältungen weniger ausgesetzt und resistenter.

Was nun den von G. Rohlfs speziell normierten, der Wollbekleidung und der geschwächten Haut in die Schuhe geschobenen Umstand anbetrifft, daß die Engländer in den Tropen geborne Kinder bald nach Europa senden müssen, so ist dies eine Thatsache, der alle Europäer im gleichen Maße unterworfen sind; ob sie nun ausschließlich Wolle oder Baumwolle tragen. Es liegt auf der Hand, daß in einem Klima, in welchem die Mannbarkeit bei beiden Geschlechtern durchgehends vor das 12. Jahr fällt, auch dort geborne Europäer sich adäquat schneller entwickeln. Um dieser zu schnellen Entwickelung vorzubeugen, sendet man hauptsächlich die Kinder, wenn irgend möglich, so früh wie möglich in ein kälteres Klima, zudem spielt der Mangel geeigneter Schulen eine ebenso große Rolle mit dabei.

Würde der Mensch nicht ein so vorzügliches Anpassungsvermögen haben, welches ihm — unter Zuhilfenahme seinem Geiste entsprossener Requisiten — den Aufenthalt ermöglichte, es würde ihm schlechterdings unmöglich sein, sowohl der Kälte des hohen Nordens als auch der glühenden Sonne der Tropen zu trotzen. In Hinsicht auf diese Thatsache verstehe ich Herrn Geheimrat Virchow nicht, wie er ein Vergnügen daran findet, über Fakta, die niemand bestreitet, lange Vorträge zu halten, und durch jeden einigermaßen berufen Scheinenden der Welt immer aufs neue versichern zu lassen, daß sich der Europäer in den Tropen nicht akklimatisieren könne! Eine Thatsache, die für bestimmte Berufsklassen jedem einigermaßen Gebildeten im Großen und Ganzen bekannt ist. Was aber weniger klar sein dürfte, ist — welches sind die genau zu präzisierenden Berufsklassen unter diesen Europäern?

Jeder Ackerbauer, der nach unserm landesüblichen Sinne in den Tropen Landbau treiben wollte, würde natürlich in einem vorzeitigen Grabe enden, wohingegen alle Handwerker, die — Geschäfte im Schatten

treiben, Kaufleute, einschließlich Plantagenbauer, die mit Kulis arbeiten, alle Leute der Wissenschaft, unter Beobachtung ortsüblicher Kautelen, sehr gut akklimatisierbar sind. Es ist natürlich keine Regel ohne Ausnahme, so gibt es Individuen auch in vorhin erwähnten Stellungen, die das Klima absolut nicht vertragen und nach kurzer Zeit fort müssen. Aber gibt es so etwas bei uns nicht auch täglich, warum werden, abgesehen von Schwindsüchtigen, Leute nach Italien, Nordafrika u. s. w. gesandt? Ebensoviel und mehr gibt es aber Personen, die 20—40 Jahre in den Tropen seßhaft sind und letztere als ihre zweite Heimat nicht wieder verlassen wollen. Die in den Tropen gebornen Kinder, werden sie nicht zur Erziehung und Pflege bald in ein kaltes Klima gesandt, akklimatisieren sich natürlich vollständig und sind als vollkommen weiße Eingeborne — im Vergleich zum gefärbten, mit all den körperlichen Mängeln, verglichen mit uns — zu betrachten.

Ich bin etwas von dem Thema der erschlafften Haut und der Wollbekleidung abgekommen; — zum Schluß gestatte man mir resumierend meiner Ansicht über die Kleidung der Tropen in folgendem nochmals Ausdruck zu geben: Es ist zweckentsprechender und gesundheitsgemäßer in den Tropen je nach Bedarf dünnere oder dickere, lose gewebte Wollzeuge als Leibwäsche zu tragen. Dieser Art der Bekleidung ist unbedingt der Vorzug zu geben bei Leuten, die wie Seeleute ihrer Stellung gemäß mechanisch arbeiten müssen und dabei der Sonne und dem Regen in gleichem Maße ausgesetzt sind. Bei wissenschaftlich oder Vergnügungsreisenden, welche letztere bezeichnend von den Engländern „globe trotters“ genannt werden, ist baumwollene, beziehungsweise leinene Wäsche eher schon zulässig, weil ihnen Mittel und Gelegenheit geboten sind, sich jederzeit gegen die Unbilden von Sonne, Regen, Wind und Wetter durch nötige Requisiten wie: Schirme, Sonnenhüte, Gummi- und andere Röcke, resp. Decken zu schützen, empfehlenswert ist es aber, die weniger geschützten Bauchregionen durch eine dünne wollene Leibbinde zu schützen. — Für das einfachste, bequemste und praktischste halte ich aber auch für diese Art Personen leichte wollene Kleidung. Zwei bis drei Anzüge verschiedener Dicke genügen, beanspruchen wenig Platz und können eventuell vom Träger selbst, wenn genügend Wasser und Seife vorhanden, gereinigt werden. In letzterem Falle läuft man auch nicht das Risiko, die Wollsachen vom Wäscher verfilzt, zusammengelaufen, verdorben und zum Tragen untauglich zurückzubekommen. Nun gibt es Individuen, bei denen die vikarierende Thätigkeit der Haut — an Stelle der Nieren durch ins exzessiv gesteigertes Schwitzen sich kund giebt, — infolgedessen sich dann sehr schnell ein schwacher Entzündungszustand der Haut einstellt, der den Körper von unzählig kleinen roten Pünktchen übersäet erscheinen läßt. Ein Zustand, den die Engländer bezeichnend — „prickly heat“ — und unsre Matrosen schlechtweg — roter Hund — nennen. Es ist dieses eine Akklimatisationserscheinung die mehr oder weniger Niemandem erspart bleibt und ein unangenehmes Prickeln und Jucken, als wäre man mit Brennnesseln in Berührung gewesen, erzeugt. In diesem Stadium, nun Wolle auf der bloßen Haut tragen zu wollen, hieße den Zustand ad infinitum verlängern; es ist dann das einfachste ein madapolam oder leinenes Hemd zu tragen. Sollte man, da diese Hautaffektion immer in Begleitung von exzessiver Schweißsekretion und davon nasser Wäsche einhergeht und durch letztere verursacht an unangenehmen Kälteerscheinungen leiden — dann ist es das geratenste über der baumwollenen Unterwäsche Wolle zu tragen. Letztere zu dem Zweck, um der zu schnellen Verdunstung und die damit verbundene enorme Wärmeabgabe der nassen leinenen beziehungsweise baumwollenen Leibwäsche vorzubeugen. So bekleidet kann man sich jeder punca und jedem Zugwinde aussetzen, ohne die geringste Kälteempfindung respektive Überhitzung zu haben, und wird finden, daß die Haut sehr schnell zur Norm zurückkehrt. Dr. med. Trebing, aus Singapor.

Z. Z. Berlin, den 3. November 1885.

Deutsche Gesellschaft für Südamerika.

Kurz vor Redaktionsschluß geht uns folgende Mitteilung zu:

Nachdem das Präsidium und der Gesamtvorstand des Deutschen Kolonialvereins in der Sitzung vom 3. November zu Düsseldorf der Errichtung einer Kolonisationsgesellschaft für Südamerika seine volle Zustimmung gegeben hat, wird das Komitee der Deutschen Gesellschaft für Südamerika in den nächsten Tagen zur Zeichnung auf ein Aktienkapital von vorläufig einer Million Mark in 1000 Aktien à 1000 Reichsmark an den aus den öffentlichen Bekanntmachungen zu ersehenden Stellen auffordern.

Zwecke der Gesellschaft sind:

1. Ankauf eines Landkomplexes in der südbrasilianischen Provinz Rio Grande do Sul und Parzellierung an deutsche Auswanderer. Eine Kommission ist bereits mit der Besichtigung und den Vorbereitungen zum Erwerb beschäftigt. Nach Eingang des Berichtes wird die Gesellschaft einen Sachverständigen zu endgültiger Prüfung und Erwerb absenden. Die Gesellschaft wird dann ferner die zum Absatz der Produkte nötigen Zugangswege schaffen, das Land vermessen lassen, Empfangshäuser einrichten, den Einwanderern das Material zum Bau von Ranchos und das nötigste Wirtschaftsinventar liefern. Der Verkauf der Landlose geschieht teils gegen bar, teils auf Kredit. Das aus den Landverkäufen zurückfließende Kapital wird weiter werbend im Landkauf angelegt.

2. In gleicher Weise wird die Gesellschaft in den Provinzen Sta. Catharina und Parana vorgehen unter Benutzung der Berichte, welche die vom Deutschen Kolonialverein nach diesen Provinzen zu entsendende Kommission erstatten wird. Je nachdem es erforderlich oder rentabel ist, hier Eisenbahnen zu bauen, wird die Gesellschaft Konzessionen event. nebst Landschenkungen erwerben, Eisenbahnen selbst bauen oder bauen lassen und industrielle Anlagen ins Leben rufen.

3. Die Ausdehnung ihrer Thätigkeiten auf die La Plata-Staaten behält sich die Gesellschaft, der Firmabezeichnung gemäß, vor.

Die Redaktion.

Redaktionsschluß dieses Heftes am 9. November.

Verantwortlicher Redakteur Richard Fesser, Steglitz bei Berlin. Nachdruck, wenn nicht ausdrücklich untersagt, mit Quellenangabe gern gestattet. — Druck von Julius Sittenfeld, Berlin.

Digitized by Google

Deutscher Kolonialverein.

Bericht über die Vorstandssitzung vom 3. November 1885, abgehalten im „Breidenbacher Hof“ zu Düsseldorf.

Der Präsident des Vereins, Fürst zu Hohenlohe-Langenburg, eröffnet gegen 9¼ Uhr vormittags die Sitzung mit einer Begrüßung der Anwesenden und einem kurzen Hinweis auf die Wichtigkeit der Verhandlungen bei den nach der Tagesordnung zur Beratung stehenden Materien.

An der Sitzung nahmen ferner teil die beiden Vize-Präsidenten des Vereins, die Herren:

Oberbürgermeister Dr. Miquel-Frankfurt a./M.,

Reichstagsabgeordneter Dr. Hammacher-Berlin,

sowie von den Mitgliedern des Geschäftsführenden Ausschusses die Herren:

Premierleutnant a. D. Kurella-Berlin,

Admiral Zirzow-Berlin.

Von den übrigen Mitgliedern des Vorstandes resp. als Delegierte der Zweigvereine wohnten ferner den Sitzungen bei

a) die Herren:

Landesdirektor von Bennigsen-Hannover,

Dr. med. Cohn-Frankfurt a./M.,

Dr. theol. Fabri-Godesberg,

Graf Frankenberg-Tillowitz,

Kommerzienrat Friederichs-Remscheid,

Geh. Kommerzienrat Heimendahl-Krefeld,

Konsul H. H. Meier-Bremen,

Kommerzienrat Weyermann-Leichlingen;

b) Konsul Annecke, Zweigverein Berlin,

Pfarrer Butters, Zweigverein Zweibrücken,

H. Kretzschmar, Zweigverein Dresden,

Handelskammersekretär Dr. Landgraf, Zweigverein Mannheim,

Redakteur Patzig, Zweigverein Hannover,

Richter Stadtländer, Zweigverein Bremen,

Staatsanwalt Uibel, Zweigverein Karlsruhe,

Weeser-Krell, Zweigverein Trier,

Kommerzienrat Weichsel, Zweigverein Magdeburg.

Ihre Verhinderung am Erscheinen hatten außer den übrigen Herren des Ausschusses angezeigt die Herren Vorstandsmitglieder:

Graf A. von Arnim-Boitzenburg, Freiherr von der Brüggen-Berlin, Geh. Kommerzienrat Diffené-Mannheim, Friederichsen-Hamburg, Direktor Dr. Hasse-Leipzig, Dr. Hübbe-Schleiden-Neuhausen, Professor Kirchhoff-Halle, Lüderitz-Bremen, Provinzialdirektor von Marquardt-Darmstadt, Geh. Rat Nasse-Bonn, Staatsminister Freiherr von Varnbüler, Stuttgart, Professor Wagner-Göttingen, Woermann-Hamburg; ferner die Zweigvereine Braunschweig, Darmstadt, Gera, Greiz, Köthen, Freiburg i. B., Stendal, Stralsund, Straßburg, Wiesbaden.

Als Gast nahm an der Sitzung teil Baron von Capanema aus Rio de Janeiro, der Chef des brasilianischen Telegraphenwesens, ferner von den Vorstandsmitgliedern des Westdeutschen Vereins für Kolonisation und Export die Herren: Handelskammer-Präsident Andreae-Mülheim a. Rhein, Dr. Bernhardi-Dortmund, Generalsekretär Bueck-Düsseldorf, G. Bunge-Köln, Dr. Tim. Fabri-Remscheid, Moritz Hasenclever-Remscheid, K. von der Heydt-Elberfeld, Direktor Kirdorf-Gelsenkirchen, Regierungsrat Dr. Königs-Düsseldorf, Rittergutsbesitzer Overweg-Haus Reichsmark, Kommerzienrat Pfeiffer-Düsseldorf, A. vom Rath-Köln, Handelskammersekretär E. Scherenberg-Elberfeld und Louis Simons-Elberfeld; von den Beamten des Vereins waren zugegen der Geschäftsführer Major Thiel und der Sekretär des Vereins Dr. Sernau; letzterer wird mit der Führung des Protokolls beauftragt.

Vor Eintritt in die Tagesordnung macht der Herr Vorsitzende Mitteilung, daß die Herren Geh. Kommerzienrat Wecker-Offenbach und Professor Dr. Grimm-Wiesbaden ihren Austritt aus dem Vorstande des Vereins angezeigt hätten. Die Kooptation resp. Wahl des Herrn Kaufmann Ed. Arnhold-Berlin in den Vorstand und in den Geschäftsführenden Ausschuß des Vereins findet die Zustimmung der Versammlung.

Zu einem Bericht über die neue Organisation des Büreaus und die Thätigkeit des Ausschusses erhält der Geschäftsführer das Wort. Nach Ablegung dieses Berichtes, der sich besonders mit den inneren Verwaltungsangelegenheiten des Büreaus, der Thätigkeit der einzelnen Ressorts, namentlich des Auskunftsbüreaus, beschäftigt, referiert der Geschäftsführer zu Punkt II der Tagesordnung (Finanzlage des Vereins) und gibt derselbe an der Hand der vorgelegten Aufstellungen die nötigen Nachweise.

Bei Eröffnung der Diskussion stellt der Herr Vorsitzende zuerst den Antrag Braunschweig: Verringerung der Unkosten des Büreaus, und den in gleicher Richtung tendierenden Antrag des Herrn Direktor Dr. Hasse zur Debatte.

Hierzu ergreift als Vorsitzender des Geschäftsführenden Ausschusses Herr Dr. Hammacher-Berlin das Wort: Ähnliche Er-

wägungen, als in den vorliegenden Anträgen ausgesprochen, hätten auch innerhalb des Geschäftsführenden Ausschusses dahin geführt, die Möglichkeit, die Unkosten des Büreaus herabzusetzen, nach den verschiedensten Richtungen eingehend in Erwägung zu ziehen. Gestrichen sei aus dem Etat des nächsten Jahres die mit 2500 M. dotierte Stelle des Bibliothekars und Archivars, dessen bisherige Obliegenheiten die Beamten das nächste Jahr unter sich zu verteilen haben würden. Bei den Aufgaben des Vereins hätte man weitere Absetzungen nach reiflicher Überlegung vorläufig nicht eintreten lassen können. —

Eine lebhafte Debatte, an welcher sich besonders die Herren Stadtländer-Bremen, Nibel-Karlsruhe, Dr. Hammacher-Berlin, Dr. Königs-Düsseldorf, v. Bennigsen-Hannover, H. H. Meier-Bremen, Bueck-Düsseldorf ꝛc. beteiligten, entspann sich über die Thätigkeit des Auskunftsbüreaus. Übereinstimmend wurde dem Gedanken Ausdruck gegeben, daß die Thätigkeit des Auskunftsbüreaus sich zwar nicht auf eng umschriebene Ländergebiete zu beschränken habe, dasselbe sich aber hüten müsse, durch den Umfang seiner statistischen und sonstigen Erhebungen den praktischen Zweck zu erschweren. Aus diesem Grunde sei es zu empfehlen, daß die für kaufmännische und industrielle Fragen zu sammelnden Materialien durch die Gefälligkeit andrer hiermit befaßter Vereine beschafft würden und daß das Auskunftsbüreau vorwiegend die kolonisatorischen und Auswanderer-fragen im engeren Sinne in den Bereich seiner Thätigkeit ziehe, auch hierbei vor allem die für die Niederlassung von Deutschen geeigneten Länder berücksichtige. Diese ebenso unumgänglich notwendige als heilsame Beschränkung, in welcher das Büreau seine Arbeiten weiter zu führen habe, müsse wesentlich dazu beitragen, dem Auskunftsbüreau in seiner natürlichen Sphäre ein praktisches und segensreiches Wirken bald zu sichern.

Der vorläufige Voranschlag zum Etat des Jahres 1886 erfährt hiernach die einstimmige Genehmigung der Versammlung.

Zur Begründung der vom Westdeutschen Verein für Kolonisation und Export eingebrachten Anträge ergreift Herr Dr. theol. Fabri-Godesberg das Wort. Derselbe berührt nur flüchtig Artikel 1 und 2 der eingebrachten Anträge und wendet sich zur speziellen Begründung des Artikels 3, ausführend, daß der Westdeutsche Verein nur dann eine fruchtbringende Thätigkeit des Deutschen Kolonialvereins auf kolonisatorischem Gebiete erwarte, wenn dieser mit andern ähnlichen Vereinen kooperiere. Er — Fabri — sei aus einem sehr bedenklichen jetzt zu einem wohlwollenden Kritiker der Ostafrikanischen Gesellschaft geworden und befürworte die Herbeiführung einer engeren Fühlung im speziellen auch mit dieser Gesellschaft.

Herr Landesdirektor von Bennigsen erkennt an, daß eine freundschaftliche Verbindung der verschiedenen Gesellschaften, welche ähnliche Ziele verfolgen, der Sache förderlich sein könne, er plädiert aber für eine weit losere Form der Verbindnng, als sie in den Anträgen des Westdeutschen Vereins für Kolonisation und Export in Aussicht genommen ist. Herr Landesdirektor von Bennigsen erklärt sich gegen die Anträge des Westdeutschen Vereins und schlägt seinerseits eine Resolution vor mit folgendem Wortlaut:

„Der Vorstand beschließt, mit andern in Deutschland bestehenden Vereinen, Korporationen und Gesellschaften, welche die Förderung der deutschen Kolonisation und des Exports zum Ziele haben, in Verhandlung zu treten zur Herbeiführung einer Verständigung über ein möglichst einträchtiges Zusammenwirken auf dem gemeinsamen Gebiet der Thätigkeit. Die weitere Beschlußfassung bleibt vorbehalten bis zur erfolgten Berichterstattung des Ausschusses über das Ergebnis der einzuleitenden Verhandlungen, bei welchen einzelne Personen zu kooptieren dem Ausschusse anheimgegeben wird."

Bei Eröffnung der Diskussion über diesen Antrag weist der Herr Vorsitzende auf die mannigfachen in dieser Richtung vom Präsidium vergeblich unternommenen Versuche und die praktischen Schwierigkeiten hin, denen die Ausführung begegnen werde.

Herr K. v. d. Heydt spricht jedoch die Ansicht aus und glaubt auf Grund von Privatbriefen die Mitteilung machen zu können, daß bei der vorgeschlagenen Resolution eine Einigung mit dem Zentralverein für Handelsgeographie in Berlin und der Ostafrikanischen Gesellschaft wohl zu erzielen sei. Bezüglich der letzteren teilt genannter Herr noch mit, daß die Gesellschaft keineswegs die Schwierigkeiten unterschätze, vor welchen sie stehe und sich wohl bewußt sei, zur eigentlichen Kolonisation ihrer Gebiete Hunderte von Millionen nötig zu haben. — Nachdem noch zu Artikel I u. II der Anträge des Westdeutschen Vereins gesprochen hatten die Herren Konsul Annecke-Berlin, Oberbürgermeister Miquel-Frankfurt, Graf Frankenberg-Tillowitz, Regierungsrat Dr. Königs-Düsseldorf und hierbei klargestellt wurde, daß die jetzt bestehende Organisation den Zweigvereinen die genügende Aktions- und Agitationsfreiheit gewährleiste, ohne die Einheitlichkeit in dem Wirken des Gesamtvereins zu gefährden, zieht Herr Dr. theol. Fabri als Vertreter

des Westdeutschen Zweigvereins für Kolonisation und Export diese Anträge zurück.

Zu Gunsten des „Antrags Bennigsen" wird sodann auch Artikel III der Anträge des Westdeutschen Zweigvereins für Kolonisation und Export zurückgezogen.

Nachdem durch den Herrn Antragsteller selbst und in lebhafter Diskussion, an welcher sich besonders die Herren: Oberbürgermeister Dr. Miquel, Dr. Hammacher, Konsul H. H. Meyer, Weeser-Krell-Trier, Landesdirektor v. Bennigsen, Staatsanwalt Uibel, Geheimer Kommerzienrat Heimendahl, Regierungsrat Dr. Königs, Konsul Annecke, Dr. theol. Fabri und Generalsekretär Bueck beteiligten, klargelegt war, daß dadurch der Stellung und Aktion des Deutschen Kolonialvereins zu irgend einem andern Vereine und zu bereits bestehenden kolonisatorischen Plänen nicht präjudiziert, vielmehr lediglich die Linie verfolgt werde, welche das Statut des Vereins und die vorliegenden Erfahrungen an die Hand geben, gelangte der Antrag Bennigsen einstimmig zur Annahme. —

Der Herr Vorsitzende läßt hierauf in den Verhandlungen eine zweistündige Pause eintreten. —

Bei Wiederaufnahme der Verhandlungen wird zuerst zur Beratung gestellt der Antrag auf

„Entsendung einer Kommission nach dem südlichen Brasilien behufs Untersuchung der für die deutsche Auswanderung am geeignetsten erscheinenden Landesteile."

Zur Vorlage gelangt die vom Geschäftsführenden Ausschusse in Gemeinschaft mit andern sachverständigen Personen vorläufig festgesetzte Reiseroute der Kommission, deren Entsendung im Februar resp. März auf die Dauer von 4—5 Monaten vorgesehen ist und deren Kosten nach dem vorläufigen Anschlag sich auf 30—40 000 ℳ bemessen werden.

Im Anschluß an diesen dem Vorstande vom Geschäftsführenden Ausschusse unterbreiteten Antrage macht Herr Dr. Hammacher der Versammlung Mitteilung von den Schritten der Berliner Abteilung, welche aus eignen Mitteln mit Aufwendung von 4000 ℳ die Vorarbeiten zu einem kolonisatorischen Unternehmen in Rio Grande do Sul (Südbrasilien) in Angriff genommen hat. Das Unternehmen fand die einstimmige Billigung des Gesammtvorstandes.

Gleichfalls im Anschluß an den auf „Entsendung einer Kommission nach Südbrasilien" gestellten Antrag referiert Herr Premierleutnant a. D. Kurella aus Berlin über die in Bildung begriffene Kolonisationsgesellschaft für Südamerika. Das Arbeitsprogramm dieser Gesellschaft, sowie ihre Bildung selbst, findet die vollste Zustimmung der Versammlung, welche das Unternehmen auf das wärmste begrüßt als den ersten praktischen Schritt von großer Bedeutung zur Verwirklichung der Aufgaben des Vereins bezüglich der Auswandererfrage. Hervorgehoben wurde in der Diskussion, daß gerade das Bestehen dieser Gesellschaft der zu entsendenden Kommission ein direktes und schnelles praktisches Eingreifen gestatten werde.

Der Herr Vorsitzende stellt hierauf den Antrag auf „Entsendung einer Kommission nach Südbrasilien" selbst zur Diskussion. An den Debatten beteiligte sich auch auf besonderen Wunsch des Herrn Präsidenten der als Gast anwesende Baron von Capanema, welcher bei seiner vorzüglichen Kenntnis aller einschlägigen Verhältnisse wertvolle Aufschlüsse gab und auch seinerseits die Notwendigkeit der Entsendung einer Kommission motivierte. Des weiteren wurde in der Diskussion einstimmig und auf das entschiedenste anerkannt, daß im Geiste und nach den Zielen des Deutschen Kolonialvereins für die deutsche Auswanderung die südbrasilianischen Provinzen als das geeignetste Ziel gelten müßten. Trotz der Reichhaltigkeit der vorhandenen Litteratur seien große Landstrecken Südbrasiliens noch als unbekannt zu bezeichnen, bei seinem Vorgehen müsse der Kolonialverein auch in der Lage sein, seine Kenntnisse bezüglich der südbrasilianischen Provinzen aus eigner Anschauung zu bereichern resp. zu berichtigen. Die für die deutsche Kolonisation geeigneten südbrasilianischen Länder sollten aber nicht nur für kurze Jahre, sondern auch auf die Dauer einen erheblichen Teil der jetzt nach Nordamerika gerichteten Auswanderung aufnehmen. Dafür zu sorgen, der deutschen Kolonisation geeignete Landstrecken in Brasilien nach umsichtiger Prüfung auch für eine spätere Zukunft zu sichern, sei für den Kolonialverein Pflicht und Aufgabe. Besonders wurde auch noch der Gesichtspunkt geltend gemacht, daß der Bericht der zu entsendenden Kommission die beste Unterlage geben müßte, um eine Aufhebung des die Auswanderung nach Brasilien betreffenden von der Heydt'schen Reskriptes, wenigstens für die südlichen Provinzen herbeizuführen. Anerkannt wurde indessen auch, daß das Bestehen des Reskriptes für den Verein in der beabsichtigten Verfolgung seiner Ziele kaum hinderlich sein könne. Nachdem noch die finanzielle Durchführbarkeit erörtert war, wurde der auf „Entsendung der Kommission nach Südbrasilien" gestellte Antrag einstimmig genehmigt und beschließt der Vorstand, von den Kosten 30 000 ℳ auf die Vereinskasse zu übernehmen. Der Vorstand rechnet auf weitere Geldunterstützung seitens interessierter Personen, sowie event. seitens der Zweigvereine. Als Termin der Entsendung wird der Februar k. J. in Aussicht genommen. Der Vorstand überläßt

Digitized by Google

dem Präsidenten und Geschäftsführenden Ausschusse die Entscheidung über die Zusammensetzung der Kommission sowie der andern Detailfragen.

Zur Beratung wird demnächst gestellt: „die Erscheinungsweise der Kolonialzeitung, bezüglich des Zustellungsmodus derselben an die einzelnen Mitglieder". Die hier eine Änderung bezweckenden Anträge*) werden einstimmig, resp. mit allen gegen die zwei Stimmen der Vertreter des Zweigvereins Karlsruhe, Staatsanwalt Uibel, und des Zweigvereins Mannheim, Dr. Landgraf, abgelehnt und demnach beschlossen, „die Kolonialzeitung in der bisherigen Weise weiter erscheinen zu lassen und auch den bis jetzt in Anwendung gewesenen Zustellungmodus möglichst beizubehalten." Eine kräftige Hilfe der Zweigvereine zur Verminderung der Kosten und Unzuträglichkeiten soll angestrebt werden.

Die durch die Übersiedelung von Frankfurt nach Berlin nötig gewordene Neuwahl dreier Kassenrevisoren für das Jahr 1885 fällt nach dem Vorschlag des Präsidiums auf die Herren:

Konsul Annecke,
Frhr. v. Molitor,
Regierungsrat Schück,

sämtlich in Berlin; im Falle der Behinderung eines dieser Herren, die Wahl anzunehmen, wird Herr Rechtsanwalt Hentig in Berlin als Ersatzmann gewählt.

Zur Berichterstattung über den Fortgang der Flegelschen Expedition resp. die Unternehmungen im Gebiete des Niger-Benuë und den Status des sogenannten Flegelfonds nimmt Herr Dr. Hammacher das Wort und teilt mit, daß trotz des in der letzten Vorstandssitzung einstimmig gefaßten Beschlusses die Ergebnisse der Sammlungen keineswegs befriedigten. Eingekommen sind ca. 25 000 *M*, 5 000 *M* stehen noch in Aussicht. Gezahlt sind aus dieser Summe bis jetzt 15 000 *M* und zwar durch die Afrikanische Gesellschaft in Deutschland. Für diese Summe sind Landstrecken resp. gewisse Rechte, wie Benutzung des Dampfers der Expedition ꝛc., erworben resp. bei weiterem Fortgang der Expedition zugesichert. Es empfehle sich, weitere Zahlungen aus dem Fonds vorläufig nicht zu machen und sich auf die Erhaltung des bereits Erworbenen zu beschränken. Die in dieser Beziehung noch nötigen Unkosten würden 4 000 *M* (für Erhaltung des Dampfers und für kleinere Geschenke an Häuptlinge) nicht übersteigen. Nach diesen Darstellungen beschließt der Vorstand, die Fortführung der Unternehmungen im Gebiete des Niger-Benuë nicht definitiv aufzugeben, aber in der vom Referenten vorgeschlagenen Weise vorläufig bis zur Rückkehr Flegel's oder dem Einlaufen günstiger Berichte zu sistieren.

Der Vertreter des Zweigvereins Bremen, Herr Richter Stadtländer, zieht bei dieser Lage den Antrag des Zweigvereins Bremen: „Der Vorstand wolle aus den Mitteln des Hauptvereins einen angemessenen Beitrag zum Flegelfonds bestimmen", zurück.

Der Antrag des Herrn Oberbürgermeister Miquel: „Aus dem Kreise der Versammlung heraus keinerlei Mitteilungen in die Presse über die heutigen Verhandlungen gelangen zu lassen und zur Vermeidung fälschlicher Auffassungen das Büreau hiermit zu beauftragen", wird einstimmig zum Beschluß erhoben.

Herr Dr. Hammacher berichtet sodann über die vorbereitenden Schritte, welche unternommen sind, um für koloniale Unternehmungen geeignete neue Formen des Gesellschaftsrechtes zu veranlassen. Bei den vorhandenen Schwierigkeiten ist ein Abschluß in dieser Richtung oder ein greifbares Resultat zwar noch nicht erzielt worden, doch steht zu hoffen, daß der nächsten Vorstandssitzung ein solches vorgelegt werden kann. Bei der allgemeinen Wichtigkeit einer derartigen Weiterbildung unsers Gesellschaftsrechtes für koloniale Unternehmungen wird auf Anregung des Herrn Oberbürgermeister Miquel diese Frage zur eingehenden Behandlung auf die Tagesordnung der nächsten Generalversammlung gesetzt und hierbei das Referat eines auf dem Gebiete des Gesellschaftsrechtes hervorragenden Juristen in Aussicht genommen.

Herr Oberbürgermeister Dr. Miquel hält eine motivierte Eingabe an die Reichsregierung für den zweckmäßigsten Weg, um unter der Initiative der Reichsregierung am schnellsten das angestrebte Ziel zu erreichen. — Der Herr Vorsitzende gibt der Meinung der Versammlung dahin Ausdruck, daß die weiteren Schritte in dieser Angelegenheit im Interesse der Sache Herrn Dr. Hammacher resp. dem Ausschusse zu überlassen seien.

Der Geschäftsführer legt den Entwurf für die Tagesordnung der nächsten Generalversammlung vor. Bei den aus der Mitte der Versammlung zur Behandlung in der Generalversammlung vorgeschlagenen Materien bemerkt der Herr Vorsitzende, daß vor dieser Versammlung satzungsmäßig noch eine Vorstandssitzung abzuhalten sei, der die definitive Entscheidung über die auf die Tagesordnung zu setzenden Fragen überlassen werden könne. Die Versammlung beschließt, es der Entscheidung der nächsten Vorstandssitzung anheimzugeben, ob und in welcher Form die Frage des Verbots der Branntweineinfuhr in die Deutschen Kolonien auf die Tagesordnung der nächsten Generalversammlung zu setzen sei. Für

*) Die oben erwähnten Anträge sind den Mitgliedern des Vorstandes und den Zweigvereinen vor der Sitzung zugesandt worden.

die Tagesordnung der nächsten Generalversammlung wird bestimmt: 1. „Die Errichtung einer überseeischen Bank", und 2. „Die Weiterbildung unsers Gesellschaftsrechtes zu neuen für koloniale Unternehmungen geeigneten Formen". Nach der bereits erwähnten, vom Oberbürgermeister Dr. Miquel gegebenen Anregung soll der Herr Geh. Justizrat Professor Dr. Goldschmidt um die Übernahme eines Vortrags über diese Materie ersucht werden.

Auf Vorschlag des Präsidiums wird als Ort der nächsten Vorstandssitzung Berlin, als Zeit der 8. März künftigen Jahres ohne Debatte festgesetzt; nach dem Beschluß der Versammlung soll die nächste Generalversammlung im 28. April künftigen Jahres zu Karlsruhe stattfinden.

Bei Schluß der Versammlung spricht der Herr Vorsitzende dem Herrn Baron Capanema im Namen der Versammlung den Dank aus für das durch sein Erscheinen den Bestrebungen des Deutschen Kolonialvereins zugewandte Interesse, sowie für die wertvollen Angaben, mit denen er die Beratungen des Vorstandes unterstützt hat.

Durch Erheben von den Sitzen gibt die Versammlung dem den Vorsitz führenden Herrn Präsidenten ihren Dank zu erkennen.

Schluß der Sitzung $7^3/_4$ Uhr.

Hoch erfreulich ist es, daß die Bewegung, welche in ihrem Erwachen den Deutschen Kolonialverein ins Leben rief und wiederum durch ihn zu so mächtiger Entfaltung gelangte, noch immer in jugendlicher Kraft pulsiert und den Mitgliederkreis unsers Vereins ständig vermehrt. Oft bedarf es an einzelnen Orten selbstverständlich der Anregung, aber wenn der rechte Mann in der rechten Weise unsre Sache vertritt, so hat sich auch stets der erstrebte Erfolg gezeigt. So hat sich in Konstanz ein warmer Freund unsrer Bestrebungen, Herr Landgerichtsrat Dr. Eller, während der Sommermonate persönlich eifrig bemüht, gleichgesinnte Männer zum Beitritt zum Deutschen Kolonialverein zu gewinnen und in einem Aufruf weitere Gesinnungsgenossen in den südöstlichen Teilen Badens heranzuziehen. Die Unterzeichner dieses Aufrufs gehören den verschiedensten Berufsarten, allen Parteien und Konfessionen an, — wir bringen hier deren Namen, da diese beweisen, in welchen Schichten des Volkes der Verein immer neue Wurzeln schlägt. Auch die Einleitung des Aufrufs möge hier wiedergegeben werden, um den Impuls dieses Vorgehens zu charakterisieren:

„Durch ganz Deutschland hin hat das Erwachen kolonialpolitischer Bestrebungen in unserm öffentlichen Leben einen tiefen und nachhaltigen Eindruck gemacht. Über allem Kampfe der politischen Parteien steht als Ziel dieser Bestrebungen die Hebung der Macht und des Wohles unsers Vaterlandes, die Stärkung unsers Ansehens im Auslande und eine wirksame Fürsorge für diejenigen Deutschen, die in überseeischen Ländern ein besseres Fortkommen suchen. Der Deutsche Kolonialverein hat zuerst in Deutschland die öffentliche Aufmerksamkeit auf die kolonialen Aufgaben hingelenkt und das Interesse für dieselben geweckt. Wir haben dem Vereine und seinen Zielen von Anfang an lebhafte Sympathie entgegengebracht und begrüßen es deshalb mit Freuden, daß derselbe hier und in den benachbarten Bezirken eine erhebliche Anzahl von Mitgliedern gewonnen hat und ein Zweigverein für den Seekreis in der Bildung begriffen ist."

Konstanz: Anheuser, Sekretär der Handelsgenossenschaft, Beyerle, Rechtsanwalt, Blattner, Obmann des Stadtverordnetenvorstandes, Brugger, Oberlehrer, Brugier, Münsterpfarrer, Ed. Delisle, Kaufmann, Eckardt, Oberpostdirektor, Dr. Eller, Landgerichtsrat, Engelhorn, Ministerialrat und Landeskommissar, Fackelmann, Chirurg, Forster, Gymnasialdirektor, von Fragstein und Niemsdorff, Oberst und Regimentskommandeur, Gradmann, Vorstand der Handelsgenossenschaft, C. Gruner, Kaufmann, F. X. Heilig, Kaufmann, Gebr. Herosé, Fabrikant, G. Hirner, Kaufmann, Dr. Honsell, Bezirksarzt, Kayser, Maschineningenieur, L. Ketterer, Kaufmann, Kiefer, Landgerichtspräsident, Dr. Kleemann, Rektor der Höhern Mädchenschule, Fr. Kreuz, Kaufmann, L. Leiner, Apotheker, Lubberger, Kulturinspektor, Jos. Maier, Gewerbeschulvorstand, Matheis, Rechtsanwalt, Marreudt, Zimmermeister, R. Mayer, Stadtrat, Morlell, Buchdruckereibesitzer, O. Müller, Kaufmann, Ostner, Stadtdirektor, M. Rahn, Kaufmann, Reuß, Buchdruckereibesitzer, Rothenhäusler, Bürgermeister, H. Schmidt-Pecht, Kunstmaler, Schmitt, Oberingenieur, Franz Schneider, Fabrikant, Stadler, Buchdruckereibesitzer, Jos. Sterk, Kaufmann, E. Straub, Kaufmann, P. Uhland, Kaufmann, O. Winterer, Oberbürgermeister und Landtagsabgeordneter, Wirthle, Oberzollinspektor, Aug. Wittmann, Kaufmann, Zeugerle, Realschuldirektor.

Binningen: Hermann Freiherr v. Hornstein-Binningen, Reichstagsabgeordneter und Mitglied der badischen Kammer.

Bodman: Freiherr Franz v. Bodmann, Mitglied der badischen I. Kammer.

Donaueschingen: Ganter, Bürgermeister und Landtagsabgeordneter, Gutmann, Fürstl. Fürstenb. Hof- und Kabinetsrat, Heil, Oberamtmann, Merz, Medizinalrat.

Engen: Distel, Privatier, Gießler, Amtsrichter, Mayer, Bürgermeister, Munding, Posthalter, Schaible, Oberamtmann, Dr. Stein, Amtsrichter.

Meersburg: Flink, Oberlehrer, Glogger, Hofapotheker, Habingsreither, Seminardirektor, Heitz, Medizinalrat, M. Müller, Rektor der Taubstummenanstalt, Dr. Müller, Eugen Vogel, Kaufmann, R. Zimmermann, Kaufmann.

Mestkirch: Beck, Gasthofbesitzer, Breitner, Amtsrichter, Burger, Notar, Dr. Geyer, Bezirksarzt, Hauser, Bürgermeister, Teubner, Oberamtmann.

Pfullendorf: Faber, Oberförster, Huber, Apotheker, Koch, Amtsrevident, Maier, Amtsrichter, J. C. Mogger, Kaufmann, A. Probst, v. Rotteck, Oberamtmann, Willibald, Notar.

Radolfzell: Bosch, Apotheker, Gärtner, Notar, Mader, Bezirksassistenzarzt, Fr. Mattes, Brauereibesitzer, C. Müller, Weinhandler, Const. Noppel, Bürgermeister, Reichstagsabgeordneter und Mitglied der badischen I. Kammer, Tröger, Amtsrichter.

Stockach: Basler, Notar, Bold, Privatier, Pfisterer, Oberamtmann, Ant. Winter, Riştorf bei Stockach, Heinrich Winter, Kunstmühlebesitzer, Höller, Steuerkommissär.

Thengen: Dr. Gerer, prakt. Arzt.

Überlingen: W. Beck, Weinhändler, Blattau, Privatier, Ewald, Stadtpfarrer, v. Jäger, Major a. D., Lachmann, prakt. Arzt, K. Rehmann, Kaufmann, Salzer, Oberamtmann, M. Schiele, Kaufmann, Würth, Bezirksarzt, Zimmermann, Apotheker.

Villingen: Eberstein, Vorstand der Höheren Bürgerschule, Haape, Oberamtmann.

Gegen 110 Beitrittserklärungen sind bereits erfolgt und ist in nächster Zeit die Konstituierung dieses dritten badischen Zweigvereins zu erwarten.

Das Utopien am Kongo und sein phantasiereicher Verkünder.

Was manche mit uns mit immer stärkerer Gewißheit erkennen mußten und viele, viele bereits in unbestimmter Weise geahnt, hat durch eine mutige offene Schrift eines deutschen, in der wissenschaftlichen Welt hochgeschätzten Afrikaforschers eine überraschende

und recht peinliche Bestätigung erhalten. Die Verpflichtung des Schweigens, welche Dr. Pechuel-Loesche — gleich allen andern Beamten der Association, des Comité d'études du Congo oder des jetzigen Freien Kongostaates bis noch auf den heutigen Tag — eingehen mußte, glaubte derselbe, seinem Gewissen folgend, in eine Verpflichtung des Sprechens ändern zu müssen, im Moment, wo er in dem neuesten Buche Stanley's*) Verunglimpfungen seiner Person und Entstellungen seiner Thätigkeit fand, die auf Kosten seiner Ehre die Verdienste des großen Entdeckers zu erhöhen suchten. Daß Dr. Pechuel-Loesche sich in seiner Notwehr nicht darauf beschränkte, nur das auf sein persönliches Wirken am Kongo Bezügliche richtig zu stellen, sondern das ganze Gebilde kritisch zu beleuchten sich verpflichtet glaubte, muß ihm — mag auch so manche schöne Illusion dadurch zerstört werden — den wärmsten Dank aller wahrheitsliebenden Freunde des dem hochherzigen Könige der Belgier zu verdankenden großen Kulturbeginnens im dunkeln Erdteil eintragen. Das so außerordentlich opferfreudige Wirken des edelmütigen Protektors, wie die von besten Absichten geleiteten Beschlüsse der Berliner Konferenz bleiben — als ein Vermächtnis gleichsam für das kommende Jahrhundert — durch diese Enthüllungen unbeeinträchtigt. Aber auch Stanley, der große Afrikareisende und kühne Entdecker des Kongolaufes, wird durch dieselben in seinem Ruhme nicht geschmälert, — diese gerechte Kritik gilt Stanley dem Phantasten in Wort und Schrift, Stanley dem Egoisten als Leiter des Kongounternehmens, — Stanley dem Verbreiter und Pfleger von utopistischen Anschauungen in bezug auf dieses Unternehmen selbst.

Die soeben erschienene Schrift Dr. Pechuel-Loesche's — auf welche einige Bruchstücke als „Offene Briefe an Henry M. Stanley" in der „Gartenlaube" die öffentliche Aufmerksamkeit aufs höchste gespannt hatten — betitelt sich: „Herr Stanley und das Kongo-Unternehmen".**) Der Verfasser nennt sie „eine Entgegnung", und läßt dies auch die persönlich aggressive Form entschuldigen, welche der beleidigte Forscher in seinem Waffengang gegen den auf der Staffel des Ruhmes so hoch über ihm stehenden Gefährten am Kongo gewählt hat, — seine echt deutschen Hiebe mußten aber notgedrungen auch den unter der Sanktion der Mächte auf dem Papier geschaffenen Kongofreistaat treffen, gilt doch hier mit bezug auf Stanley das bekannte Wort: „L'Etat c'est moi!"

Der erste Teil der Schrift ist eine Klarstellung der wirklichen Vorgänge und Verhältnisse, die sich auf die Thätigkeit Dr. Pechuel-Loesche's am Kongo beziehen, entgegen den Entstellungen Stanley's in seinem neusten Buche. Der Verfasser war im September 1881 zum Könige der Belgier nach Brüssel berufen worden; in freimütiger Weise hatte er demselben seine von Stanley's überschwenglichen Darstellungen weit entfernten nüchternen Anschauungen über Zentralafrika geäußert, die er sich auf Grund früher an Ort und Stelle gewonnener Erfahrungen gebildet:

„Zentralafrika ist kein zweites Indien. Es besitzt nicht wie letzteres eine von alters her an geregelte Arbeit gewöhnte Bevölkerung; daher erzeugt es nicht alljährlich entsprechend große Mengen von Landesprodukten für den Handel. Es fehlen ihm die natürlichen Verkehrswege, die in das Innere führenden Wasserstraßen. Land und Kapital sind wertlos, solange die Arbeitskräfte mangeln.

Die Herstellung einer künstlichen Verbindungslinie, wie hochentwickelte Länder sie besitzen, würde gerade im Kongolande außerordentlichen Schwierigkeiten begegnen, enorme Kapitalien verschlingen. Die Anlage wäre sehr verfrüht und ihre Urheber müßten für lange Zeit auf jeden materiellen Gewinn verzichten.

Eine von Transportarbeiten und Stationsgründungen vollständig in Anspruch genommene Expedition, welche auf eine überaus schmale Marschroute beschränkt bleibt und wissenschaftliche Untersuchungen gänzlich unterläßt, vermag nur höchst ungenügende Erfahrungen über die Beschaffenheit eines ungeheuer großen Gebietes zu sammeln. Da sonach die Grundlagen fehlen, um die Zustände desselben auch nur annähernd abschätzen zu können, ist es vor allem geboten, die Länder zu durchforschen, ihren wirtschaftlichen Wert zu untersuchen.

Eine Besiedelung des tropischen Afrika mit Familien europäischer Ackerbauer ist nach dem gegenwärtigen Stande unsrer Kenntnis durchaus unzulässig. Die nächste praktische Aufgabe wäre, in den leicht zugänglichen Küstenstrichen Plantagen und Pflanzgärten anzulegen.

Die Grundbedingung der wirtschaftlichen Entwickelung Afrikas ist und bleibt die Erziehung seiner Bewohner zu geregelter Arbeit. Diese wichtigste Aufgabe kann nur sehr allmählich, in Jahrzehnten und Generationen gelöst werden, durch ein wohlerwogenes Zusammenwirken der Kaufleute, Pflanzer, Forscher und der berufenen Lehrer, der Missionare. Wie deren Arbeiten fortschreiten, so werden Land und Kapital an Wert gewinnen."

Diese Anschauungen stimmten natürlich nicht mit den Wünschen und hochgespannten Erwartungen des Brüsseler Komitees überein, dennoch ward der deutsche Forscher einen Monat darauf in den Dienst der Association gestellt, um — mit weitgehenden Vollmachten ausgerüstet — unter gewissen Umständen an Stelle des nach Europa gereisten Stanley die

*) Die deutsche Ausgabe des außerordentlich fesselnd geschriebenen und reich illustrierten 2bändigen Werkes: „Der Kongo und die Gründung des Kongostaates" ist bei F. A. Brockhaus in Leipzig erschienen. Siehe Besprechung im 11. nnd 18. Heft d. J. Die Red.

**) Verlag von Ernst Keil's Nachfolger in Leipzig.

Oberleitung der gesamten Expedition am Kongo zu übernehmen.

Es würde hier zu weit führen, wenn wir — so interessant und charakteristisch es auch für die Geschichte des Kongowerkes ist — näher auf die Erlebnisse des Autors eingehen wollten, auf all die Enttäuschungen, die derselbe vom Tage seiner Ankunft an der Kongomündung an, dank den ihm absichtlich oder unabsichtlich in den Weg gelegten Hemmnissen, in seiner so verantwortlichen und überaus mühevollen Thätigkeit zu begegnen hatte; Intrigen und Gegenoperationen, deren Urheberschaft jedem klar wird, sollten die Erfolge des deutschen Stellvertreters Stanleys lähmen, ja vernichten, nur um das Prestige des nach ihm wieder am Kongo in Aktion tretenden „Bula Matari" heller erglänzen zu lassen! Eine maßlose Verwirrung und Unzuverlässigkeit herrschte im Großen wie im Kleinen bei dem ganzen Unternehmen, von Europa bis zur fernsten Station in Innerafrika. Auch Stanley weiß von diesen Zuständen in seinem Buche zu erzählen, freilich nur, um seine Beamten anzuklagen, während ihn die Hauptschuld trifft. Stanley behielt lediglich sein eigenes Vorwärtskommen im Auge, sorgte ganz rücksichtslos nur immer für sich und seinen Erfolg und kümmerte sich wenig um die wahren oder eingebildeten Leiden und Entbehrungen seiner Beamten. Das Komitee aber vermochte die wirklichen Zustände nicht zu beurteilen. Die chronisch gewordene Zerrüttung aller Einrichtungen, welche Pechuel-Loesche antraf, schildert er in sicherlich zutreffender Weise. Die Stationen in Verfall, von Sansibarleuten entblößt, da die bei dem Abgang Stanley's entlassenen nicht rechtzeitigen Ersatz erhielten, — die Vorräte an Lebensmitteln und Munition völlig erschöpft, — die Eingeborenen in Aufruhr, — die vielgerühmten Straßenbauten nicht vorhanden, — die Dampfer unbrauchbar, — das Arbeiterpersonal wie alles Nötige bei weitem unzureichend! Bald, nachdem ihm zur Gewißheit geworden, daß er nur ein Opfer eines Netzes von Intrigen und Täuschungen sein sollte, daß ihm jede Möglichkeit zur Erfüllung seiner Aufgaben abgeschnitten, sah sich Pechuel-Lösche veranlaßt, in Brüssel schnelle Ablösung von seinem Posten zu verlangen. Dort hatte man ihn inzwischen schon angeschwärzt, die Geheimnisse der Expedition verraten zu haben!! Dieser Kultus der Geheimnisthuerei spielt eine so eigentümliche Rolle und selbst jetzt noch, wo die Sicherstellung des Kongowerkes durch die Kooperation der Mächte der Gesamtheit wohl das Recht giebt, volle Klarheit und Wahrheit zu verlangen, daß wir den hierauf bezüglichen Passus aus Dr. Pechuel-Lösche citieren möchten:

„Diese Geheimnisse spielten allerwärts eine eigentümliche Rolle. Man trieb mit ihnen einen förmlichen Kultus, wie es mit liebgewordenen Vorstellungen zu gehen pflegt. Ein jeder schien mit ihnen schwanger zu gehen und behütete sie mit gebührender Wichtigkeit. Vielleicht gab es wirklich ein Geheimnis. Als solches konnte dann nur eine bedeutungsvolle Idee gelten, insofern dieselbe nur den obersten Leitern des Unternehmens in Brüssel und mir bekannt war. Was man mir darüber an höchster Stelle mitgeteilt hatte, ist nicht verraten worden. In Beziehung darauf vermochte man mich auch gar nicht zu beschuldigen. Die Nichtwissenden am Kongo konnten es natürlich nicht, und den Wissenden in Brüssel mußte von vornherein klar sein, daß der Gegenbeweis in den Verhältnissen selbst lag. Freilich konnte die Beschuldigung ein besonderes Gewicht erlangen, wenn sie trotzdem zweckvoll benutzt wurde. Im übrigen gab es keine Geheimnisse. Was dafür gelten sollte, war zu vielen bekannt, als daß es hätte verborgen bleiben können. Wer also die beregte Angelegenheit nur einigermaßen vorurteilsfrei prüfte, mußte sich von der Grundlosigkeit der Denunziation überzeugen. Nicht so dachte das Komitee in Brüssel. Mit wendender Post wurde ich jener Angeberei entsprechend angeklagt; man nannte sogar den Herrn, dem ich die Geheimnisse verraten haben sollte. Obwohl ich nun später das wichtigste Zeugnis gegen jene Verleumdung vorlegen konnte: einen Brief von dem ziemlich fern vom Kongo lebenden Herrn, in welchem das Widersinnige des Berichteten nachgewiesen wurde, hielt dennoch das Komitee dieses Dokument der früheren Denunziation gegenüber für bedeutungslos. Hierdurch konnte ich nur in dem Gedanken bestärkt werden, daß jene Angeberei einem bestimmten Zwecke gedient hatte."

Einen interessanten Einblick in die Situation wie einen Beitrag zur Charakteristik Stanley's bietet folgender Abschnitt der Schrift:

„Anfang Juni ging der Chef von Vivi in Geschäften hinab zur Küste. Da der angestellte Güterverwalter untauglich zu seiner Vertretung war, übernahm ich bis Ende Juni den Befehl über die Station.

Mehreren der gleichzeitig mit uns gelandeten Herren war es unterdessen sehr übel ergangen. Sie waren auf dem Marsche nach dem Innern bereits in der nächsten Station, Isangila, sitzen geblieben. Einer derselben wurde bald darauf todkrank am Fieber zurückgetragen und nach der Küste geschafft, ein andrer uns später tot in die Station gebracht, da er, ebenfalls zurückkehrend, unterwegs gestorben war. Ein dritter, der Überbringer des Leichnams, litt so schwer am Fieber, daß er ebenfalls eiligst zu dem Arzt des holländischen Hauses an der Kongomündung gesendet werden mußte. Die Expedition selbst besaß keinen Arzt.

Während dieser schweren Zeit hatten wir auch einen Ausflug nach den Yelalaschnellen des Kongo unternommen und sie untersucht. Das Komitee wollte nämlich unter anderm auch wissen, ob sich die Wasserkraft des Riesenstromes nicht zur Erzeugung von Elektrizität ausnutzen ließe, die dann wieder in verschiedener Weise: zum Betriebe einer Eisenbahn ꝛc., verwertet werden konnte. Ohne Zweifel war es dem Komitee ernst mit dieser Frage wie mit andern. Für uns aber besaß der Gedanke eine geradezu imposante Komik; denn wir lebten inmitten der Wirklichkeit, hatten die Zustände in der Expedition in ihrer vollen Nacktheit vor Augen. Solche und andre

Pläne wurden für das Unternehmen entworfen, während die einfachsten Dinge gar sehr im argen lagen.

Das wichtigste Ereignis geschah Anfang Juli: Herr Stanley erschien plötzlich mit wenigen Begleitern vor Vivi. Er wurde in einer Hängematte getragen und sah wirklich angegriffen aus. Er brach aber bei meiner Begrüßung nicht in den langen Ausruf des Erstaunens aus, den er in seinem Buche (Band I, S. 475) so wirkungsvoll aufführt. Herr Stanley pflegt keine unüberlegten Rollen zu spielen — und unüberlegt wäre es gewesen, wenn er sich über etwas, als sei es ihm unbekannt, erstaunt gezeigt hätte, worüber er doch, wie jedermann sonst wußte, vollkommen genau unterrichtet war. Der gedruckte Ausruf des Erstaunens ist lediglich eine tendenziöse Ausschmückung, für die Leser berechnet, deren Meinung beeinflußt werden soll.

Unsre Begrüßung verlief weit einfacher. Herr Stanley sah mich mit einem langen harten Blicke an, und beantwortete meinen höflichen Gruß mit einem kurzen „guten Tag".

Erst als wir es ihm im Herrenzimmer von Vivi behaglich gemacht hatten, fand er es für angemessen, am Gespräche teilzunehmen. Er befand sich offenbar in böser Stimmung. Mich überraschte er mit der schmeichelhaften Eröffnung, daß er mich für einen deutschen Spion gehalten hätte, und zwar geschah sie in einem Tone, der mir sagte, daß er noch keineswegs vom Gegenteil überzeugt sei. Meine Entgegnung auf diese merkwürdige Mitteilung schien einen ganz besonderen Eindruck auf ihn gemacht zu haben, denn er nannte mich nun mit Vorliebe den „höflichen Deutschen".

So lernte ich Herrn Stanley kennen. Durch seine Bemerkung wurde mir sofort klar, warum ein andrer deutscher Forscher, Herr Dr. Buchner, als er von seiner erfolgreichen Reise in das südliche Innerafrika zurückkehrte und im Fluge auch noch den Kongo hinaufgehen, den Spuren der berühmten Expedition folgen wollte, nur bis zur Schwelle des Innern, bis nach Isangila gelangen konnte. Er wurde doch wohl auch für einen „deutschen Spion" gehalten, dem man zutrauen durfte, daß er die Wahrheit über das Kongoland sagen würde.

Trotz alledem gestaltete sich unser kurzes Zusammenleben in Vivi recht interessant. Herr Stanley ist nicht nur ein ausgezeichneter, mit ungewöhnlicher Phantasie begabter Erzähler, sondern besitzt auch ein hervorragendes Talent für Mimik. Er müßte unter andern Umständen ein bedeutender Schauspieler geworden sein. Wir lauschten seinen fesselnden Schilderungen und vergaßen in der Wärme des Vortrages, wie er selbst ganz und gar, daß er eigentlich doch ein kranker Mann sei, der sorgenvollen Herzens und nur gezwungen sein großes Werk verließ.

Es ist mir berichtet worden, daß Herr Stanley stets ohne Zeugen zu speisen pflegte. In Vivi speiste er mit mir und dem Chef von Vivi an besonderer Tafel im Zimmer, wohl nur, weil es an der allgemeinen Tafel auf der Veranda, wo wir sonst alle unsre Mahlzeiten einnahmen, an Platz mangelte. Mit Vorliebe lud er einen dritten Deutschen zu sich ein, Herrn Dr. von Danckelman, den Gründer und Vorsteher der meteorologischen Station.

Während wir Deutschen eines Abends wiederum einmal mit Herrn Stanley nach dem Essen plaudernd am Tische saßen, brachten wir geschickt das Gespräch auf das kostbare Elfenbein; also auf ein Thema, welches hochwichtig für die Expedition war.

Man wird sich erinnern, was Herr Stanley in dem Werke über seine erste berühmte Kongofahrt von der unglaublichen Anhäufung dieses kostbarsten Produktes in Innerafrika mitteilt. Es klang wie die Sage vom Eldorado und hallte verstärkt in Europa und Afrika wieder, als wir am Kongo weilten. Auffälliger Weise hat jedoch Herr Stanley gerade diese Mitteilungen in seinem jetzigen Buche nicht wiederholt, obwohl er doch in letzter Zeit Europäer bei sich hatte, die ihm gewiß gern die Wahrhaftigkeit seiner Angaben bezeugt hätten.

Es sollten sogar in greifbarer Nähe erstaunliche Mengen von Elfenbein vorkommen. An einem Punkte sollte man jeden Tag an dreißig Zähne kaufen können, an einem andern sollten Hunderte von Zähnen aufgestapelt liegen, ja, mit besonders williger Phantasie Begabte schwärmten von Tausenden, welche Gewährsleute an verschiedenen Orten gesehen haben wollten. Bereits in Brüssel hatte ich viel von diesen ermutigenden Gerüchten gehört. Was war natürlicher, als daß wir in afrikanischen Dingen nicht mehr unerfahrenen und darum zweifelnden Deutschen von dem vor uns sitzenden großen Entdecker dieser Reichtümer genaues wissen wollten.

Diese durchaus nicht ehrfurchtsvolle Neugierde war Herrn Stanley nicht recht. Er wies auf einen mitgebrachten braunen Holzkasten, in welchem Elfenbein verschlossen war. Der Kasten konnte allenfalls ein paar Dutzend kleiner oder zerbrochener Zähne enthalten, wie sie von den Kaufleuten an der Küste als unterwertige Ware etwa in einem Winkel ihrer Niederlagen aufgeschichtet werden. Solche Schätze galten uns wenig, denn wir wußten mindestens ebensogut als Herr Stanley Elfenbein zu würdigen. Wir wollten stattliche Zähne sehen, wie sie an Elfenbeinplätzen der Küste im Norden und Süden vom Kongo in Menge ankommen; wir wollten wenigstens wissen, wo ihr Stapelplatz im Innern zu finden sei.

Diesem Ansinnen gegenüber wurde der große Mann verlegen. Er versuchte uns auf spätere Zeit zu vertrösten. Wenn wir einmal behaglich in einem Pariser Restaurant beisammensäßen und von der Vergangenheit plauderten, dann wolle er uns Aufklärung geben.

Da wir trotzdem nicht abließen zu fragen, wurde Herr Stanley ernstlich böse. Er sprang vom Tische auf und ging nach seinem Zimmer. In der Thür aber wandte er sich nach uns um und mit einem Ausdruck des Gesichts und mit Geberden, als schleudere er den allerschwersten Fluch in die Welt, stieß er, mit dem Fuße stampfend, die denkwürdigen Worte hervor: Mag der Kongo zu Grunde gehen! — wörtlich: „may the Congo perish!" Es war eine hochdramatische Szene.

So begab es sich, daß wir über die Elfenbeinschätze des Kongo von ihrem berühmten Entdecker nichts zu hören bekamen. Gefunden haben wir sie später auch nicht. Sie haben wie der Schatz im Märchen die Eigenschaft, desto weiter zurückzuweichen, je näher man ihnen zu kommen glaubt. So sind sie denn sagenhaft geblieben bis auf den heutigen Tag. Mancher in Europa verehrt freilich noch immer ihre Existenz und verlangt sogar nach einer Eisenbahn, sie herauszuholen. Und Gläubige mühen sich ab, Beweise für das Vorhandensein der Reichtümer zu erbringen, indem sie Nichtgläubige Pessimisten schelten und eifrig wiederholen, was die Reklame verkündet — die Reklame, welche wiederum einem doch großgedachten Werke recht übel ansteht."

Und nun kommen wir zu der Stanley'schen Methode, durch glänzende phantastische Schilderungen das Kongogebiet als ein Utopien erscheinen zu lassen, durch Wahngebilde, die doch früher oder später vor dem Lichte der Wahrheit in Nichts zerstäuben mußten, die Welt zu täuschen! So hart dies Wort klingt, so zutreffend ist es leider. Hatten seine außerordentlich fesselnden Darstellungen nur den Zweck, sensationelle romanartige Bilder von seinen Erlebnissen und Gefahren, von den Geheimnissen des dunkeln Erdteils zu geben a la Cooper und Marryat, sie in formgewandter Weise auszuschmücken, so trug ihm diese Erzählungskunst außer dem Ruhm des Entdeckers noch den eines hochbegabten Schriftstellers ein, aber er wußte, daß, was er redete und schrieb, für die wißbegierige öffentliche Meinung das Gewicht einer authentischen Berichterstattung hatte, — daß man mit Spannung darauf wartete, um die weitgehendsten Spekulationen, die kostspieligsten Unternehmungen auf Grund seiner Schilderungen vom Kongo und Innerafrika aufzubauen. Gegen diese frivole Art und Weise, gemeinschädliche Illusionen zu erwecken und zu verbreiten, geht Dr. Pechuel-Loesche kritisch ins Gericht. Und aus dem Adoptivvaterland Stanley's selbst, das letzteren gewiß gleich der ganzen Welt über alle Maßen gefeiert hat, hat Pechuel-Loesche einen Gewährsmann für seine Behauptungen erhalten, der im Auftrage der Regierung der Vereinigten Staaten von Amerika zur Berichterstattung nach dem Kongo entsandt worden war. Dieser im Laufe des Sommers publizierte offizielle Report des Konsul W. P. Tisdel, eines kenntnisreichen, unparteiischen Mannes, ist in seiner klaren, scharfen Fassung unantastbar, er bestätigt gewissermaßen Satz für Satz alle Einzelheiten, die Peschuel-Loesche jemals über den Kongo und Westafrika geschrieben;*) er ist geradezu vernichtend für die Wahnvorstellungen, deren Autor Stanley ist! Mag man auch ferner in Brüssel diesen Bericht Tisdel's vornehm ignorieren — was ließe sich da auch widerlegen? — so wie man drüben bereits erwacht ist aus dem kurzen schönen Traum von einem Utopien am Kongo, der die Welt befangen hielt, so ist auch bei uns in Deutschland nach dem Erscheinen der Schrift Pechuel-Loesche's, der auf jenen Bericht vielfach bezug nimmt, der rosenfarbige Schleier von dem Kongo-Mysterium für alle Zeit gefallen. Und doch, wenn nun auch unter den kritischen Deutschen fortan nüchterne und besonnene Anschauungen über die thatsächlichen Verhältnisse und Aussichten am Kongo an Stelle eines unbegrenzten Optimismus Platz greifen werden, so mögen die Freunde des Kongowerkes darüber beruhigt sein! Deutschlands Sympathien bleiben dem großen Kulturwerk in Zentralafrika erhalten, und auch ferner wird es sein redlich Teil dazu beitragen, die gewaltigen Aufgaben dort zu lösen; aber es gilt auch dort, wie in den deutschen afrikanischen Besitzungen, erst gründliche wissenschaftliche Untersuchungen anzustellen, viele Jahrzehnte hindurch den Boden zu kultivieren, die Bevölkerung zur Arbeit und zur Gesittung zu erziehen, Verkehrs- und Absatzwege herzustellen, — dort wie überall können erst spätere Geschlechter unsrer Mühe Preis ernten!

Richard Lesser.

*) Es ist hier wohl am Platze, darauf hinzuweisen, daß Herr Dr. Pechuel-Loesche schon im vorigen Jahre offen und ehrlich in der Deutschen Kolonialzeitung seine Anschauungen über die Zustände und Aussichten des Kongo-Unternehmens dargelegt hat, soweit es ihm bei der ihm aufgelegten Reserve möglich war. Die Redaktion.

Einige Proben mögen noch aus Dr. Pechuel-Loesche's Schrift folgen*), um zu zeigen, welch Interesse die Lektüre derselben bietet:

* * *

In Ihrem an den Verleger Herrn Brockhaus gerichteten und der deutschen Ausgabe ihres Buches vorgedruckten Briefe sagen Sie:

„Ich bin der nebelhaften Berichte über Geographie und Geologie oder andre ologien überdrüssig, geschrieben von unreifen Dilettanten in afrikanischen Angelegenheiten, die Afrika und dessen Aussichten zu beurteilen sich anmaßen, weil sie mit Maulwurfsaugen über den Wasserausfluß eines einzelnen Kongobaches blickten."

Da Sie, Herr Stanley, mit derartiger Selbstüberhebung reden, so wollen wir doch einmal feststellen, über was Sie denn eigentlich im Kongolande „geblickt" haben.

Sie sind als der erste unter großen Fährlichkeiten den Kongo abwärts gefahren und haben einen wohlverdienten Ruhm als Entdecker geerntet. Sie sind nochmals an und auf dem Riesenstrome mit Aufwendung aller Kräfte und ungeheurer Mittel aufwärts vorgedrungen und haben außerdem etliche seiner Nebengewässer unterschiedliche, aber verhältnismäßig kurze Strecken weit befahren. Über diese Flußläufe hinaus wissen Sie nichts! Sie haben nicht einmal in die benachbarten Landschaften Reisen unternommen, um zu untersuchen, was wohl jenseit der von Ihnen beschauten Ufer sich finden möge. So kennen Sie mehr oder minder gut eine lange dünne Linie mit einigen kurzen Abzweigungen — absolut weiter nichts im ganzen ungeheuren Kongostaate.**)

Darauf hin wagen Sie aber, Ihr Buch mit „unbestreitbaren Wahrheiten" über das ganze Zentralafrika anzufüllen, die unermeßliche Fruchtbarkeit desselben als selbstverständlich zu verkünden, den Leser mit einem Zahlenmaterial zu blenden, welches

*) Mit gütiger Erlaubnis der Verlagshandlung.

**) Report of W. P. Tisdel. Congo No. 4. pag. 7: „Jenseit Stanley Pool ist ein zu der Association gehöriger Europäer oder eine Karawane bis jetzt niemals auf irgend welche Entfernung vom Hauptstrom vorgedrungen, ausgenommen in Booten, und die Ausforschungen haben bloß am Kongo entlang und für eine kurze Strecke an einem oder zwei Zuflüssen stattgefunden."

sich eben so gut auf einem Staat im Monde beziehen könnte.

Sie bemerken am Kongoufer, wo die Bevölkerung sich naturgemäß verdichtet, eine Anzahl Dörfer. Daraus berechnen Sie die Bevölkerung des gesamten unbekannten Kongostaates etwa nach folgendem Muster: in Berlin leben so und so viel Menschen, Berlin nimmt so und so viel Raum ein, Deutschlands Flächeninhalt ist so viel malz größer — folglich leben in Deutschland so und so viel Menschen.

Sie blicken in die Mündungen einiger Nebenflüsse, Sie hören von andern, und flugs berechnen Sie die Länge der schiffbaren Wasserstraßen Innerafrikas, die Ausdehnung der Ufergelände, welche dem Handel erschlossen worden. Sie kennen freilich alle diese Verhältnisse nicht näher, Sie haben dieselben nie untersucht, aber das hindert Sie nicht, dieselbe in imponierenden Zahlenwerten ausgedrückt den staunenden Lesern vorzulegen.

Sie geben keine Übersicht über die Menge der thatsächlich vom Kongoland ausgeführten Produkte, denn sonst müßten Sie von Ihrer für das Innere erfundenen Liste nicht nur viele Nullen, sondern viele Posten gänzlich abstreichen. Darum suchen Sie die Leser mit folgender Wendung (II, 333) zu beruhigen: „Angenommen, es seien einige wenige Faktoreien am oberen Kongo, in Isangila und Manyanga angelegt, so würden in anbetracht dessen, was auf dem unteren Kongo verschifft worden ist, verladen worden sein:“ — und darauf eine Liste von Exporten aus dem unbekannten Inneren, welche den arglosen Leser geradezu überwältigen muß. Jährlich für 113 Millionen Mark! Was wird denn aber vom unteren Kongo thatsächlich verschifft? Wo steht es in Ihrem Buche gedruckt?

Sie führen in der Liste der Exporte des Innern auf, z. B. 232 t Elfenbein, Wert über 5 Millionen Mark. Das gesamte westliche Kongobecken liefert aber seit Jahrzehnen in der besten Zeit bloß 80 t im ganzen pro Jahr! Und Sie wollen allein in einem relativwinzigen Teile desselben, in einem paar Faktoreien die dreifache Menge pro Jahr kaufen? Haben Sie und das Unternehmen statt der pro Jahr verheißenen 232 t Elfenbein wohl schon viel mehr als 232 Zähne in ganzen sechs Jahren kaufen können? Und doch sind Sie in die Gegenden gelangt, wo nach Ihren früheren Schilderungen das Elfenbein keinen Wert mehr haben soll, wo die Dörfer damit vollgestopft sind! Ich weiß ja doch aus eigner Anschauung, Herr Stanley, wie trotz rastloser Bemühungen die Geschäfte der Association gegangen sind. Sie könnten aber sagen, ich sei ein böser Mann. Dann lesen Sie unten die Anmerkung.**)

Sie führen ferner auf: 10 000 t Orseille pro Jahr, Wert 9 Millionen Mark. Wissen Sie, Herr Stanley, was 10 000 t Orseille jährlich auf dem Weltmarkt bedeuten würden? Die Bäume in den Konawäldern sind vollbehangen mit Ihrer schönen Orseille! Leider ist es aber gar keine Orseille (Roccella), wie sie namentlich in südlichen Küstengebieten vorkommt, sondern eine Usnea, eine weiche Bartflechte, verwendbar etwa als Füllung beim Verpacken von Glaswaren ꝛc.

Fassen wir uns kurz: Ihre ganze Liste, Herr Stanley, über die Exporte des Innern, namentlich auch über die alljährlich durch Feldbau zu gewinnenden Handelsprodukte, Ihre imponierenden Zahlen sind eitel Phantasie, um ein Jahrhundert verfrüht!

Das Bekannte anzuführen, haben Sie sich wohlweislich gehütet. Die Kongomündung als einziger Hafen ist ein Sammelplatz für die Produkte, welche an langgestreckten Küstengebieten im Norden und Süden eingekauft werden. Und die von dort kommenden minderwertigen Massenprodukte sind wiederum in einer relativ schmalen Zone erzeugt worden, wo der Handel seit langer Zeit anregend gewirkt hat. Das wertvollere Kautschuk wird aus entsprechend größerer Entfernung — nicht aber vom Kongo! — gebracht. Das kostbare Elfenbein allein kommt aus dem Innern. Davon können Sie aber an einem beliebigen Elfenbeinplatze der Küste, fern vom Kongo, in einem Monat mit geringeren Kosten mehr Zähne erwerben, als Ihr Unternehmen überhaupt seit seinem Bestehen im Innern am Kongo erworben hat.

Ich wiederhole hier: die von der Reklame als Export vom Kongo aufgezählten Produkte, deren Quantität meistenteils viel zu groß angegeben wird, entstammen nur zum kleinsten Teil dem Kongo selbst (und zwar bloß dem unteren, nicht dem oberen Kongo), zum bei weitem größten Teil dagegen den Küstengebieten im Norden und Süden. Sie dem Kongo selbst zuzuschreiben, wäre etwa so fehlerhaft, als wenn man die von Hamburg ausgeführten Güter als Erzeugnisse Hamburgs oder der Elbufer aufzählen wollte.

Bei der Aufstellung Ihrer phantastischen Liste von Exporten erstreben Sie einen doppelten Zweck. Nicht nur wollen Sie dem unaufmerksamen Leser die gerühmten Reichtümer des Innern durch Zahlenangaben beweisen; Sie wollen ihn mittels dieser Liste auch von der Notwendigkeit und der Lebensfähigkeit einer Eisenbahn überzeugen. Sie berechnen danach, daß die Bahn täglich allein 427½ t Produkte zur Küste zu befördern haben würde, was bei einer Fracht von 8 bis 9 ₰ per Tonne und Meile, nebst Hinfracht und Passagiergeld alles in allem eine jährliche Einnahme von 6 Millionen Mark ergeben würde. Sie behaupten sogar (II, 385):

„Als bloße Spekulation stellt nichts auf der ganzen weiten Welt einen solch großen Nutzen in Aussicht wie diese kleine Eisenbahn.“

Beneidenswerte zukünftige Aktionäre! Sätze wie dieser muten doch an wie Prospekte aus der Blütezeit des Gründertums. Wenn nun aber die Frachten der Berechnung nicht entsprechen? Wenn nun nach vielen Jahren des Bahnbetriebes mühsam und allmählich kaum der zehnte Teil der veranschlagten beschafft werden kann? Wenn nun die Händler für die minderwertigen Massenprodukte die Frachttaxe gar nicht zahlen können?

Wie zuverlässig sind Ihre Angaben hinsichtlich der Konstruktion dieser Eisenbahn! Da schreiben Sie (II, 385):

„Selbstverständlich würde letztere eine Niveaubahn sein, an welche außerordentliche Kosten nur durch einige wenige Brücken verursacht werden.“

Vorher aber, da Sie noch nicht von der Bahn sprechen, sagen Sie (II, 354) über das nämliche zu durchmessende Gebiet:

„— — die gebirgige Region mit unzähligen Linien und Gruppen geringerer Hügel, welche noch mit einander zusammenhängen und nach einer ungeheuren Menge von Unebenheiten bis

**) Tisdel: Report. Congo No. 4, pag. 16: „Herr Stanley hat von der Nachbarschaft der Fall Station 150 Zähne mitgebracht. Die Agenten der Association sind nur fähig gewesen, 80 Zähne im letzten Jahre zu erwerben.“

zur Höhe von 700 Meter über dem Niveau des Meeres aufsteigen."

* * *

Sie versäumen keine Gelegenheit, immer wieder das Vorhandensein von Wäldern und vorzüglichen Nutzhölzern zu betonen. Wo finden sich dieselben?

Vielleicht sind Sie und Ihre Anhänger der Ansicht, daß mein Urteil neben dem Ihrigen keinen Wert besitze, weil ich Ihren Spuren nicht bis zum äußersten Punkte gefolgt bin. Auch ist es ja, wie weiter unten deutlich zu ersehen, eine beliebte Weise, die Herrlichkeiten des Kongostaates stets in die Gegenden zu verlegen, die noch kein unbefangen Urteilender besucht hat. Ich kenne jedoch am Kongo selbst sowie abseits von ihm liegende große Gebiete gründlich genug, um angrenzende danach beurteilen zu können, und vermag dies doch gewiß mit nicht geringerer Sicherheit als Sie, Herr Stanley, da Sie überhaupt bloß die Kongoufer gesehen haben, nicht darüber hinaus in das Land selbst gekommen sind. Die Strecken, die ich nicht betrat, sind andern bereits vertraut geworden, und noch viele Reisende werden Gelegenheit finden, Schritt für Schritt die Wahrhaftigkeit Ihrer sonstigen Angaben zu prüfen.

Hier gleich ein neues Beispiel. Sie sprechen mit Enthusiasmus von dem Walde von Lukolela (II, 68), dessen brauchbare Bäume Sie auf 460 000 Stück schätzen, welche etwa 9 Millionen Kubikmeter Holz liefern würden. Man erstaunt, wie gewissenhaft Sie untersuchen!

„Besonders zahlreich sind Platanenbäume (?), welche leicht zu bearbeitendes Holz für Planken zu Flachbooten und Dampfern, Bretter für Tische, Thüren, Fußbodendielen, Dachsparren, Fensterrahmen u. s. w. haben, während das prachtvolle Teakholz (!) zu Kielen, Vorder- und Hintersteven, Deckplanken, das herrliche Mahagoni-, Rot- und Guajakholz (!) zu Möbeln verarbeitet werden könnte. Eine Dampfsägemühle würde aus diesem einen Walde auf Generationen hinaus alles Holz liefern, dessen die Handelsfaktoreien bedürfen. Obgleich das Holz auch in andern Gegenden am Kongo nicht gerade spärlich war, ist diese Region doch die einzige zwischen der See und Lukolela, wo man so wenig unbrauchbare Bäume findet."

Hier haben wir also ganz bestimmte Angaben von Ihnen, Herr Stanley, so positiv gehalten, daß daran nicht gedeutelt werden kann. Nun ist nach Ihnen ein anderer, kenntnisreicher und in Afrika sehr erfahrener Mann auch in diesem unvergleichlichen Wald gewesen. Er hat beobachtet und beurteilt.

Lesen Sie unten nach, Herr Stanley, ob das, was der Vorsteher der englischen Mission, Herr Comber, über den Wert der Hölzer im fernen Innern und besonders zu Lukolela berichtet, die Zuverlässigkeit meiner oder Ihrer Anschauung bekräftigt.*) Lesen Sie ferner nach, ob der Bericht des Kommissars der amerikanischen Regierung mein oder Ihr Urteil über die Bewaldung des Gebirgslandes am Kongo beglaubigt.**) Und warum sollten diejenigen, welche Nutzhölzer ausführen wollen, nach dem Innern gehen, wenn die Forsten der Loangoküste, z. B. der Galleriewald des Kuilu-Nyadi, des Luëmme Tschiloango, der Yombesche Wald, deren Großartigkeit in Afrika gewiß nirgends wo übertroffen wird und die vom Meere aus auf trefflicher Wasserstraße zu erreichen sind, dem Unternehmer sich darbieten?

* * *

Recht entsprechend den Zahlenwerten, die Sie, Herr Stanley, in Ihrer fabelhaften Exportliste aufstellen, sind auch andere Zahlen, die Sie anläßlich Ihres großen Bahnprojektes abdrucken. Sie sagen (II, 384), wenn eine genügende Verbindung bis Manyanga hergestellt ist, so wäre eine Ausfuhr von 60 000 t Erdnüssen und Palmöl gesichert im Werte von 21 Millionen Mark jährlich! Wo soll diese Ausfuhr denn herkommen in einem Gebiete, von welchem jetzt selbst — wie weiter unten zu erklären — Ihre eignen Auftraggeber, weil sie nicht mehr anders können, zugestehen, daß es wüst und öde sei? Dazu führen Sie ferner auf: Kautschuk und Elfenbein, Wert 6 Millionen Mark jährlich. Aber die Kautschukliane (Landolphia) ist in diesem ohnehin waldarmen Gebiete äußerst selten, daher produziert dasselbe überhaupt keinen Kautschuk, kann keinen produzieren. Und das ganze westliche Kongobecken liefert ja insgesamt bloß für 1½ Millionen Mark Elfenbein! Aber so geht's im Kongolande: Ha! Dort läuft ein Elefant! — — großartiger Elfenbeinreichtum! Da steht ein Baum! — prachtvolle Waldungen!

Noch ganz andere Differenzen stellen sich jedoch heraus, wenn man Ihre vielfachen, so überzeugend genau aussehenden Angaben (II, 384; II, 431) über die Anlage der Eisenbahn mit einander vergleicht und etwas nachrechnet.

Die ganze Bahnlänge von Vivi bis zum Stanley Pool, 366 km lang — es thut ja nichts, Herr Stanley, daß Sie die Entfernung überhaupt nicht kennen! — würde 940 000 £ = 18 800 000 ℳ kosten. Da nach Ihrer Behauptung „die Bahn eine Niveaubahn sein wird und weniger Brücken bedarf", so berechnen Sie die Kosten einfach, indem Sie sagen: die englische Meile kostet 4 000 £ = 80 000 ℳ. Zum Unglück für Ihre Unfehlbarkeit begnügen Sie sich aber nicht mit der kurzen Angabe der Totalsumme, sondern Sie geben auch Einzelheiten. Da offenbart sich denn deutlich Ihre Zuverlässigkeit. So sagen Sie: die Bahn von Vivi bis Isangila, 80 km lang, kostet 210 000 £ = 4 200 000 ℳ. Die Strecke von Vivi bis zum Stanley Pool, ohne die Bahn Isangila-Manyanga, aber mit den 4 Dampfern, die hier zu je 10 000 £ = 200 000 ℳ angesetzt sind, würde 860 000 £ = 17 200 000 ℳ kosten. Folglich kostet die Strecke Manyanga-Stanley Pool, 145 km lang, 860,000 £ minus 210 000 £ und 40 000 £ = 610 000 £ = 12 200 000 ℳ. So kostet denn die einfache Niveaubahn nach Ihrem Schema auf einer nicht doppelt so langen Strecke fast das Dreifache der zuerst berechneten Strecke!

Nun haben Sie aber für diese beiden Strecken

*) Proceedings, Royal Geographical Society. London 1885. p. 372: „Die Nachbarschaft von Lukolela ist dicht bewaldet, aber er (Comb r) könnte nicht sagen, daß er irgend welche Nutzhölzer gesehen hätte, die wertvoll wären für seine künftige Ausbeutung. Auf allen Stationen mußten viele Pfähle und Baumstämme weggeworfen werden, weil das Holz nichts taugte."

**) Tisdel: Congo. Report No. 4, pag. 17: „Mit einer Ausnahme gibt es keine mit stattlichen Bäumen bestandene Landschaft zwischen Ponta da Lenha und Stanley Pool. Ich meine den Mafamba-Wald, welcher, obwohl von geringer Ausdehnung, einige schöne Exemplare von hochgewachsenen Hartholzbäumen enthält. In den Thälern des Luvu- und Inkissiflusses wachsen einige Bäume dicht am Wasser entlang, aber meistens weiches Holz. An ein oder zwei Stellen entlang des Stanley Pools finden sich ebenfalls kleine Wälder, aber nichts für Zimmerholz Taugliches von irgend welcher Bedeutung."

Digitized by Google

bereits total 820 000 £ = 16 400 000 ℳ verrechnet. Folglich bleiben Ihnen für den Bau der mittleren Strecke: Isangila bis Manyanga, 141 km lang (!), von den 18 800 000 ℳ der Totalsumme bloß 2 400 000 ℳ — wovon Sie doch nur etwa ein Fünftel dieser Strecke bezahlen können. Da fehlen also gleich etwa 9 Millionen, und zwar für Ihre Niveaubahn, Herr Stanley! Woher diese nehmen? und woher außerdem die Gelder beschaffen für Herstellung der zahllosen bedeutenden Hochbauten und unvermeidlichen gewaltigen Überbrückungen?

Derartig sind Ihre Kostenanschläge, Herr Stanley, und mit diesen haben Sie die Arbeiten der Berliner Konferenz unterstützt!

Überhaupt ergeben sich aus allen Ihren Zahlenangaben Widersprüche und Preisdifferenzen in solcher Menge und Höhe, daß einem jeden, der näher prüft, was er liest, die absolute Haltlosigkeit Ihrer so bestimmt ausgedrückten offiziellen und nichtoffiziellen Mitteilungen zur unumstößlichen Gewißheit werden muß.

* * *

Im zweiten Kapitel über das Klima (II, 315) stellen Sie eine Liste Ihrer Mitarbeiter auf, führen Sie Todesfälle, Heimgekehrte an. Die Zahlen stehen da, einfach, übersichtlich geordnet. Sind sie aber auch richtig? Im ersten Jahre führen Sie 18 Personen auf; Abgang von diesen: 6 Personen; bleiben 12. Sie schreiben 13. Im nächsten Jahre kommen zu den 12 Ihnen noch Gebliebenen weitere 13 Neulinge; Abgang von dieser Zahl 9; bleiben 16. Sie rechnen 28! Zu den 16 kommen im nächsten Jahre wiederum 13, macht 29; Abgang 8; bleiben 21. Sie schreiben 32! Zu den 21 thatsächlich noch vorhandenen sendet man Ihnen im nächsten Jahre noch 33 macht 54; Abgang 17; bleiben 37. Sie schreiben 69! Dann kamen 93; macht 130; Abgang 35; bleiben 95. Sie rechnen 151! Und schließlich 142 statt 134.

Welche Ihrer Zahlen sind denn nun eigentlich richtig, Herr Stanley? Und was ist alljährlich aus den Beamten geworden, die Sie mehr anführen, als nach der Rechnung vorhanden sein können? Müssen wir die Zahl der Gestorbenen oder die der Heimgekehrten vergrößern? Die Zahl der Angekommenen zu verringern, geht nicht an, denn die von Ihnen gegebene Totalsumme, 263, ist doch überhaupt zu niedrig angesetzt.*)

Leider kann ich eine volle Übersicht des gesamten Personalbestandes und der Verluste der Expedition nicht mitteilen, da genaue Daten sehr schwierig zu beschaffen sind Hier stoßen wir auf eines der wirklichen Geheimnisse der Expedition.

Wenn, Herr Stanley, wie zu vermuten, wenigstens die Anfangszahlen Ihrer Liste richtig sind, hatte die Expedition im ersten halben Jahre bereits 11 Prozent Todesfälle infolge von Krankheit! und wenn wir die Zahl der Heimgekehrten, die doch gewiß möglichst schnell abreisten, berücksichtigen, sogar 14,4 Prozent Todesfälle. Für die folgenden vollen Jahre ist jedoch nach Ihrer Aufstellung der thatsächliche Prozentsatz der Todesfälle nicht zu ermitteln. Warum geben Sie auch hier nicht einmal zuverlässige Zahlen? Es würde von höchster Wichtigkeit sein!*)

* * *

Sie erzählen (I, 161, 165) von der Anlegung eines Gartens in der Station Vivi. Sie haben 2000 t der reichsten schwarzen Treibhauserde auf die Höhe schaffen lassen! Also etwa 2 000 t! es ist kein Irrtum, denn die Zahl ist auf verschiedenen Seiten wiederholt. Binnen 20 Tagen wurden 5000 Kisten voll Erde, im ganzen 2 000 t auf den Berg getragen zur Herrichtung eines Gartens. Also pro Tag 250 Kisten, Gesamtinhalt 100 t. Jede Kiste enthielt demnach $^2/_5$ t! Und je eine solche mit 400 kg Erde belastete Kiste hat ein Mensch auf seinem Kopfe den überaus steilen Hügelhang hinaufgetragen! Welche Leistung Herr Stanley! Was sind neben Ihren und Ihrer Getreuen Thaten die Wunderwerke des Altertums: der Pyramidenbau der Pharaonen, die schwebenden Gärten der Semiramis?

Ihre Erdumwälzung ist ein würdiges Seitenstück zu Ihrer Exportliste! Warum sollen Sie auch nicht statt 20 t 2 000 t schreiben?

Diese 2 000 t Erde würden außerdem auch noch in einem bloß 2 000 Quadratfuß großen Garten aufgeschichtet; 1 t auf jeden Quadratfuß! Ein kleines Gebirge ist da aufgetürmt worden! Und „reichste schwarze Treibhauserde", sagen Sie, Herr Stanley? Wo haben Sie diese denn in jener Laterit-Wüstenei herbekommen? Wo ist sie denn hingekommen? Wir haben nur schönen gelben Laterit gesehen, teilweise etwas grau gefärbt von der Kohle des verbrannten Hochgrases. Nichts wollte auf ihm wachsen, und selbst die paar von Ihnen gepflanzten Bäumchen und etliches Grünzeug konnten nur durch fleißiges Begießen lebend erhalten werden! Die Dienstleute mußten das Wasser dazu 90 m vom Kongo heraufholen. Welche vortreffliche, praktische Gartenschöpfung!

Und wie hat sie sich bewährt? Die meisten Pflanzen sind elend zu Grunde gegangen. Ihre 2 000 t der reichsten schwarzen Treibhauserde vermochten nicht, sie zu ernähren. Hören wir aber, was Sie darüber sagen. In der Schilderung Ihrer Rückkehr nach Vivi und Ihrer Begegnung mit mir loben Sie (I, 476) die Entwickelung Ihres Gartens im Gegensatze zu der von Ihnen behaupteten Vernachlässigung des unglückseligen Vivi durch die Menschen:

„Wenn aber die Menschen sich gleichgültig gezeigt hatten, so war die Natur wenigstens nicht

*) Report of W. P. Tisdel. Congo No. 4, pag. 18, 19: „Die Sterblichkeit unter den Weißen, die in den Dienst der Association getreten sind, ist fürchterlich gewesen. Niemals habe ich in irgend einem anderen Lande ähnliches gekannt. Es wird gesagt, daß das Klima am Stanley Pool viel besser ist als im Lande weiter stromab, aber meine Beobachtung bestimmt mich, zu glauben, daß sehr wenig Unterschied vorhanden ist. Ich fand viel Krankheit am Stanley Pool; in Wirklichkeit war es eine Ausnahme, irgendwo einen gesunden weißen Mann zu finden. Die Totenliste der Weißen entlang meiner Marschroute war entsetzlich, und die Association kann heute in Afrika nicht 50 arbeitsfähige weiße Leute, und nur 120 im ganzen aufzählen. Während einer Periode von sechs Jahren hat der Präsident der Association ungefähr 600 (?) Weiße engagiert, drei Jahre in Afrika zu dienen. Nur fünf von dieser großen Zahl sind bisher fähig gewesen, ihre volle Vertragszeit dort zu verweilen."

*) Es sind von verschiedenen Seiten, und nicht anonym! schwerwiegende Zweifel an der behaupteten Zuträglichkeit des Klimas und dem Wohlbefinden der Beamten am Kongo wiederholt ausgesprochen worden. Diesen wird lediglich durch anonyme Notizen in der Tagespresse entgegengewirkt. Muß dieses Verfahren nicht endlich bei jedermann Bedenken erregen? Die Association rekrutiert ihr Personal aus 10 ziemlich allen zivilisierten Nationen; sollten diese daher nicht ein gewisses Recht haben, zu fragen, wie das Schicksal ihrer Angehörigen sich gestaltet? Sollte sich die Association nicht endlich bewogen finden, den Beweis der Wahrheit für die Zeitungsnotizen anzutreten, die Gemüter zu beruhigen, indem sie eine offizielle ausführliche Liste über Dienstzeit und Verbleib ihrer sämtlichen seit sechs Jahren angeworbenen Beamten veröffentlicht? Liegen die Verhältnisse wirklich so günstig, wie durch die Tagespresse behauptet wird, so kann sich die Association selbst durch eine offizielle Veröffentlichung einen großen Dienst erweisen.

Digitized by Google

träge gewesen. Die Mangobäume waren stattlich herangewachsen und die Melonenbäume so hoch geworden, daß ihr Grün das blendende Weiß der Gebäude beschattete."

Sie sind undankbar, Herr Stanley, daß Sie eines viel hoffnungsvolleren Gartens nicht erwähnen, den meine deutschen Gefährten unten im Thälchen von Vivi, wo das Wasser sich näher fand, eingerichtet hatten. Die Sämereien hatte ich selbst mitgebracht. Dank dieses ausreichend bewässerten Gartens, für welchen etliche Wasserträger ununterbrochen thätig waren, konnten Sie, Herr Stanley, damals in Vivi jederzeit mit frischem Gemüse bewirtet werden. Dergleichen war in der Expedition noch nicht dagewesen. Sie hatten doch noch nicht eine Gemüseschüssel Ihrer Beamten gefüllt. Später ist unter Ihrer Oberleitung dieser Garten auch wieder zur Wüstenei geworden.

Nach Ihrem Buche sollte man glauben, daß auf Ihren Spuren alles zu grünen und zu blühen begonnen habe. Da schreiben Sie (II, 370) ohne Zaudern:

„Während die Association von Westen her mit Mangos, Melonen, Limonen, Orangen, Ananas und Guaven vorgedrungen ist — —"

Und Sie scheuen sich nicht, solche Sätze in einem Buche drucken zu lassen, das — wie Sie selbst rühmen — in acht Sprachen zugleich erscheint — obwohl jeder Europäer, der den Kongo kennt oder ihn noch besuchen wird, Sie der allergröbsten Unwahrheit zeihen muß?

So schreiben Sie auch (I, 162), daß Sie Pflänzlinge von Sansibar den weiten Weg um Afrika mit sich geführt hätten. Wozu? Sie konnten dieselben doch am unteren Kongo und in den Landschaften im Norden und Süden nicht nur bei den Kaufleuten und Missionaren, sondern selbst bei den Eingebornen im Innern, wenn auch nicht gerade an Ihrer Kongolinie, viel bequemer haben.

Ihr Unternehmen hat noch kein einziges neues Gewächs den seit alters her im Lande kultivierten hinzugefügt! An Ihrer Kongolinie haben weder Sie noch die Association etwas Nennenswertes begonnen, was etwa der praktischen Lösung einer Kulturaufgabe ähnlich wäre. Sie erstrebten ganz andere Dinge. Wollen Sie aber vielleicht behaupten, das sei jetzt anders geworden, nachdem das Notwendigste gethan? Lesen Sie unten, was der bereits mehrfach citierte Regierungsvertreter schreibt, welcher zu Anfang dieses Jahres Ihren Spuren folgte.*)

* * *

Die Herren, welche behufs Ergründung der Wahrheit den Kongo hinaufgehen sollen oder wollen, werden allerdings gut thun, ihre eignen Fahrzeuge mit sich zu nehmen oder sich vorher die Unterstützung der im Innern thätigen Missionen zu sichern. Sonst kann es ihnen ergehen wie Herrn Dr. Buchner und Herrn Konsul Tisdel. Ersterer gelangte zu Lande wohl bis Isangila, mußte aber dort umkehren, weil der Dampfer sich nicht blicken ließ, der ihn zunächst bis Manyanga befördern konnte. Letzterer gelangte zu Lande bis Stanley Pool. Obwohl erwartet und als Kommissar einer Regierung am unteren Kongo bereitwillig unterstützt, erging es ihm dennoch in Leopoldville wie Herrn Dr. Buchner etliche Jahre zuvor in Isangila: die Dampfer waren fort und kamen nicht wieder! Zu Lande konnte Herr Tisdel nicht weiter, folglich mußte er umkehren*) — und das Eldorado des Innern war einstweilen wieder vor einer unparteiischen Prüfung gesichert.

Sie und Ihre Bundesgenossen, Herr Stanley, verwerten mit großer Beharrlichkeit die den Bestrebungen günstigen Angaben von den Herren Schweinfurth, Pogge, Wißmann und andern. Soll aber darum etwa das ganze große Innere ein gesegnetes Gefilde sein, weil diese Herren auf ihren Marschlinien hier und da Landschaften mit üppiger Vegetation betraten, wie sie von ähnlicher Beschaffenheit allenthalben auch in den Küstengebieten oder benachbarten Landstrichen zu finden sind? Lehren nicht gerade die Berichte, die Itinerare dieser nämlichen Reisenden, daß sie größtenteils Grassteppen und Savanen durchzogen, und den Baumwuchs vorwiegend an die Wasserläufe gebunden fanden? Wenn aber ein ebenes Tropenland fast ausschließlich Gallerieswälder besitzt, so ist das ein untrügliches Zeichen, daß es nicht Niederschläge genug empfängt, um Regenwälder hervorzubringen; daß die zu lange anhaltende Trockenheit waldbildende Holzgewächse nicht aufkommen läßt. Folglich eignet es sich nicht zur mühelosen Kultur von Handelsgewächsen. Wenn der Pflanzer seine Ernten sichern will, muß er künstliche Bewässerung einführen, um so reichlicher, wenn er es mit Lateritboden zu thun hat, wie voraussichtlich im ganzen Kongostaate. Um wieviel wird aber gerade dadurch die Produktion verteuert, ganz abgesehen von der Entlegenheit des Ortes und den entsprechend höheren Transportkosten?

Wenn Sie, Herr Stanley, und Ihre Bundesgenossen die Mitteilungen von Reisenden so parteiisch ausnützen, muß das zweckvoll Verschwiegene von andrer Seite um so schärfer betont werden. Nun ist aber auch neuerdings aus dem fernsten Innerafrika wieder ein Urteil nach Europa gelangt, welches die gerühmte Fruchtbarkeit nicht anerkennt. Lesen Sie unten nach, was ein unabhängiger Reisender entgegen Ihren Behauptungen mitteilt.**) Ist auch dieser Herr ein verblendeter oder böswilliger Pessimist, weil sein Urteil der Association nicht gefällt?

* * *

Und die Maultiere und Esel, Herr Stanley? Die sind wohl am Überfluß guter Nahrung ver-

*) Tisdel: Congo, No 4, pag. 3: „Alles, was für die Angestellten der Association gebraucht wird, kommt von Europa, die einzig mögliche Ausnahme in bezug auf die Verpflegung ist, daß gelegentlich Ziegen oder Hühner gekauft werden können, und für die eingebornen Träger mögen zuweilen Maniok, Mais, Bananen und Erdnüsse beschafft werden. Dies gilt für die ganze Inlandlinie jenseits Ponta da Lenha am unteren Kongo, und die wiederholten Behauptungen, welche von Zeit zu Zeit in der europäischen Tagespresse aufgestellt wurden, dahin lautend, daß alle Arten tropischer Früchte, Gemüse, Rinder und Schafe im Überfluß erzeugt würden, entbehren in Wirklichkeit der geringsten Begründung, wenigstens soweit meine Beobachtung und Untersuchung sich erstreckte."

*) Tisdel, Congo No. 4, pag. 21: „Ich spreche nochmals mein Bedauern aus, daß es mir nicht möglich war, bis zu den fernsten Punkten des Freistaates zu gelangen. Es gab keine brauchbaren Transportmittel auf dem oberen Strome, und mittels einer Karawane vorzudringen, war eine vollständige Unmöglichkeit. Die Association hat nur zwei kleine Dampfer oberhalb des Stanley Pool; beide waren hinein ins Innere, und es gab kein Mittel, zu wissen, wann sie zurückkehren würden."

**) Proceedings, Royal Geographical Society, London 1885 p. 335. Aus dem Bericht des Leutnant Giraud: „Was dem Reisenden am meisten auffiel während seines Marsches, war der miserable Zustand der Eingebornen, welche das Zentrum von Afrika bewohnen. Derselbe wird teils durch deren eigne natürliche Gleichgültigkeit, teils durch die Unfruchtbarkeit des Bodens bedingt. Das Zentrum von Afrika besitzt keine der üppigen tropischen Vegetation der Küsten, die einzig vorkommenden Bäume sind niedrig und verkrüppelt und gewähren keinen Schutz gegen die Sonne — — —."

Digitized by Google

endet? Fast sollte man es glauben, wenn man liest, was Sie an andrer Stelle (I, 102, 107) über den Graswuchs am Kongo sagen:

„Hinter und an den Seiten desselben (des Fetischfelsens unterhalb Bomas) dehnen sich weite, niedrige, fette und reiche Grasebenen, der Aufenthalt der Flußpferde, aus; auch sieht man einige Dörfer in der Nachbarschaft, welche sich, anscheinend ohne großen Erfolg (!), etwas Grund und Boden zu kultivieren bemüht haben. — — Wenn dasselbe (das Kongoland) mit lebhaftem Grün bedeckt ist, rivalisiert das Gras an Weichheit mit dem der englischen Grafschaft Northumberland — — —"

Es ist erstaunlich, Herr Stanley, was Alles Sie im Kongolande vorzüglich finden! Selbst den starren Halmen der drei bis fünf Meter hoch aufschießenden Grasbüschel dichten Sie Weichheit an, und die öde Campine mit ihrem Wechsel von harten Grasgarben und nacktem Lateritboden schildern Sie als eine fette, reiche Grasebene! Wie vertragen sich derartige Angaben mit der Thatsache, daß sogar die letzten drei Maultiere von Europa aus mit Futter versorgt werden müssen? (siehe Anmerkung Seite 58) obwohl im Verlaufe von sechs Jahren die Expedition doch wenigstens etwas Nahrung für das Vieh hätte kultivieren können!

* * *

Da drucken Sie (II, 322) Teile eines Briefes ab, den ein amerikanischer Auswanderungslustiger an Sie geschrieben. Eine ganze Reihe sehr verständiger und wesentlicher Fragen werden Ihnen darin vorgelegt, wie ein Mann von gesundem Menschenverstande sie stellt, der seine Zukunft in Ihrem Kongoreiche gründen will. Was thun Sie? Nicht eine einzige dieser höchst wichtigen praktischen Fragen beantworten Sie, weil Sie eine klare, bestimmte Antwort, auf welche doch jeder Leser begierig sein muß, nicht geben können und wollen. Sie drehen und wenden sich, schreiben über alles Mögliche in dem ganzen folgenden Kapitel, über Hitze-Definitionen, Medizinisches, Kleidung, erzählen Anekdoten ꝛc. ꝛc. — aber des Mannes einfache praktische Fragen beantworten Sie nicht! So blendet man die Leser, Herr Stanley, gaukelt ihnen etwas vor, um sie von unbequemen, gefährlichen Dingen abzubringen. Es ist immer wieder wie mit dem Elfenbein, wonach wir bösen Männer Sie in Vivi fragten.

Der deutsche Meteorologe zu Vivi hat nur auf mein dringendes Verlangen seine Beobachtungen durchführen können — sonst hätten wir diese nicht einmal. Die Wissenschaft erscheint ja im Kongostaate wie ein gefährliches Element; ihre Resultate bedrohen Utopia. Sie, Herr Stanley, haben in Ihren Stationen weder Instrumente auf-, noch Leute, die sie beobachten könnten, angestellt. Und sie sprechen vom Klima, als hätten Sie die Tabellen in der Mappe! Ihre Kranken, Ihre Toten, die erlagen nicht der unzureichenden Verpflegung, nicht dem Klima, o nein! nur dem eignen Unverstand und andern bösen Dingen.

Sie, der Sie über Forscher so geringschätzig schreiben, als besäßen diese außer ihrer Schulung nicht auch gesunden Menschenverstand, Erfahrung und Augen zum Sehen — Sie maßen sich an, auf Grund Ihrer Kongofahrt das ungeheure Ländergebiet Innerafrikas zu beurteilen?

Wie unfaßbar größer ist doch diese Kühnheit, als wenn Sie, von Hamburg quer durch unser Vaterland nach Italien fahrend, daraufhin uns über die Bewohnerzahl, die Wasserläufe, die Wälder, den Bodenreichtum Deutschlands belehren wollten! Die zuverlässige Kenntnis, die wir überhaupt von dem fraglichen Gebiete besitzen, die verdanken wir deutschen Forschern und den Herren der französischen Expedition, also Ihren erfolgreichen Rivalen, und den englischen Missionaren, eben den Missionaren, über die Sie so häßlich sich äußerten, weil zwei derselben bereits vor Ihnen mit nur einer Handvoll Leute bis zum Stanley Pool vorgedrungen waren. Die auf eignen Wegen, ohne ihren Ruhm zu verkünden, in aller Stille einen größeren Dampfer als Sie selbst, Herr Stanley, nach dem oberen Kongo geschafft haben; die jetzt, nicht Ihren Bahnen folgend, Sie im Innern weit überflügelt haben; jenen allen, Herr Stanley, nicht aber Ihnen und Ihrem Unternehmen verdanken wir die vertrauenswürdigen Nachrichten über die Beschaffenheit innerafrikanischer Länder.

* * *

Und der Handel?

Sie, Herr Stanley, wissen so gut wie alle Kenner Ihrer Kongolinie, daß gerade diese keine Handelsstraße ist, keine Gegend durchschneidet, wo sich etwa die den weiten Transport noch lohnenden Produkte des Innern ansammelten. Sie wissen, daß das etwa dort wie allenthalben im ungeheuren Gebiete verstreut vorkommende Elfenbein nach ganz verschiedenen Richtungen abfließt und so erst auf die weit ab von Ihrer Linie verlaufenden alten Handelsstraßen zum Meere gelangt. Mit welchen Mitteln wollen Sie diese Produkte an sich ziehen? Welchen Kostenanschlag haben Sie dafür aufgestellt?

Die Resultate der kaufmännischen Unternehmungen der Association am oberen Kongo sind doch abschreckend genug. Was kosten wohl der Expedition die mühsam erlangten wenigen Elefantenzähne, die man doch in gleicher Anzahl und in kürzester Zeit billiger und bequemer an irgend einem Elfenbeinplatz der Küste hätte kaufen können? Wie groß waren wohl bis dahin die Auslagen für ein solches Geschäft? Und was haben Sie um so enormen Preis erworben? Nichts als die Zähne, die einige Wochen oder Monate später, aber nichtsdestoweniger mit unfehlbarer Sicherheit, dennoch in die Magazine der Kaufleute an der Küste gelangt wären. Sie mögen Sie wohl, Herr Stanley, wenn Gewinn und Verlust nicht in Betracht gezogen werden, mit gewissenhaft rechnenden Kaufleuten konkurrieren, die Produkte etwas weiter binnenwärts vorweg kaufen — aber das Gesamtresultat des Handels können Sie damit nicht vergrößern. Die Güter gehen einfach bloß durch andere Hände. Diese Thatsache würde auch dann keine Veränderung erleiden, wenn die Association die wesentlichsten Handelshäuser in sich aufnähme und somit in Wirklichkeit, zum Schaden kleinerer Kaufleute, für sich nichts weniger als ein Monopol schaffte.

Kurzum: Sie haben dem Handel weder neue Produkte zugeführt, noch neue Bahnen gewiesen, noch haben Sie seine Bedeutung in irgend welcher Weise vermehrt — es sei denn durch phantastische ungeheuerliche Exportlisten. Die Produkte Afrikas, welche die Association in Brüssel aufgestellt hat und jetzt wohl auf der Weltausstellung in Antwerpen vorführt, haben Sie nicht aus dem Kongostaate gebracht, Herr Stanley. Sie sind von englischen Kaufleuten in Liverpool zusammengestellt

worden. Sollen sie vielleicht dem Publikum beweisen, welche Schätze der Kongostaat liefert?

Doch halt! ein echtes Produkt des Kongolandes ist — oder war? — in Antwerpen doch zu sehen. Ein Eingeborner, der sonst bei Vivi wohnt, Massalla heißt und im übrigen ein recht respektabler Mann ist. Sie selbst, Herr Stanley, erwähnen seiner (I, 135, 142, 145, 498) als eines Dolmetschers, einer untergeordneten Persönlichkeit. Sie zählen ihn nicht einmal zu den Häuptlingen von Vivi, und mit Recht nicht, denn er ist der kleinste der Kleinen, nennt ein Dorf von einem Dutzend Hütten und Land so weit ein Pfeilschuß trägt, sein ganzes Reich! Dieser respektable Dorfschulze ist mit seinen vier Weibern importiert worden und bildet als der große König vom Kongo eine der interessantesten Sehenswürdigkeiten auf der Weltausstellung zu Antwerpen. Das Volk staunt ihn an, den großen Herrscher vom Kongoland, und kauft seine Büste, die flugs modelliert worden ist. Wer könnte nun noch am Kongostaate zweifeln? Und wäre es wirklich wahr, was man hört und liest, daß dieser Dorfschulze mit entsprechendem Schaugepränge dem König der Belgier vorgestellt und sogar mit königlichen Ehren empfanden worden ist. Was soll man dazu sagen? was wird die Menschheit noch erleben, Herr Stanley?

Es sind merkwürdige Dinge geschehen, und scheinen auch noch zu geschehen. Aber mit alledem werden die Reichtümer Utopias nicht gewonnen, die Großhändler nicht geblendet. Die gehen ihren eignen übersehbaren Weg! Sicherlich, Herr Stanley, wenn es möglich wäre, das Innere auf so billige Weise zu erreichen, daß dort baldigst lohnende Geschäfte betrieben werden könnten — die Kaufleute, welche doch weder des gesunden Menschenverstandes noch der Rührigkeit entbehren, die wären schon vor Ihrer Geburt in Innerafrika eingezogen. Der letzte Elefant hätte sein Leben gelassen. Die unsre Gemüter erregende Frage wäre endgültig beantwortet.

Dann wäre auch das Problem der Besiedelung gelöst, welches nicht minder kühn befürwortet wird. All unser Wissen, welches wir gegenwärtig über das tropische Afrika besitzen, berechtigt uns nicht nur, sondern verpflichtet uns, die als ein weiteres Lockmittel gebrauchte Idee, Ackerbauer, die ihre Felder selbst bestellen sollen, mit ihren Familien im Kongostaate anzusiedeln, auf das entschiedenste zu bekämpfen. Um diesen Vorschlag so scharf als möglich zurückzuweisen, habe ich vor mehr als Jahresfrist ausgesprochen, daß *jeder derartige Versuch mit dem Friedhofe beginnen und mit dem Friedhofe enden werde.*

Möglich ist es, wenn auch nicht wahrscheinlich, daß im unbekannten Afrika noch einzelne in jeder Hinsicht begünstigte Gebiete aufgefunden werden, wo Familien von Europäern bei eigner körperlicher Arbeit gedeihen können. Möglich ist es auch, daß die Wissenschaft ein Mittel entdeckt, die künftigen Besiedler gegen die üblen Einflüsse des Klimas zu schützen. So lange dies aber nicht geschehen, müssen wir die Ausbeutung des tropischen Afrika dem Kaufmann und dem Pflanzer überlassen, im engsten Bunde mit dem Missionar und dem Forscher. Sie alle haben die wichtigste Aufgabe zu lösen: den Afrikaner zur Arbeit zu erziehen, die Hilfsquellen des Landes zu entwickeln.

* * *

Sie scheuen sich nicht, die Entsetzlichkeit einer Bestrafung in den grellsten Farben auszumalen (I, 110), welche vor Ihrer Zeit in Boma von einem alten Sklavenhändler an einigen seiner Sklaven vollzogen wurde. Sie schildern falsch, Herr Stanley, um recht sensationell zu wirken. Ich war um jene Zeit am Kongo und weiß besser als Sie, was geschehen, und warum es geschehen. Ich will den Vorgang nicht entschuldigen. Die Sklaven hatten ein Verbrechen verübt. Der Besitzer sprach Recht in einem rechtslosen Lande; er verurteilte, und vollzog die Strafe in seiner Weise. Aber Sie, Herr Stanley, dürfen Sie Richter über ihn sein?

Da malen Sie (II, 151, 152) die Grausamkeiten aus, welche die von Osten kommenden Araber an Ihrem geliebten Kongo begangen haben. Mit fürchterlicher Strenge berechnen Sie, daß diese Scheusale allein auf diesem einzigen Zuge 11 400 Liter Menschenblut vergossen hätten. Herzbrechend schildern Sie das Elend der armen Geraubten, die von den Unmenschen aneinander gefesselt und genietet waren. Den Leser muß es schaudern, und aufathmen wird er, daß Sie, „der eifrige Bannerträger der Philantropie", zur rechten Zeit am Kongo erschienen sind um diesem entsetzlichen Unwesen ein Ende zu bereiten.

Und Sie, Herr Stanley? Sie schildern seitenlang Ihre Gefühle beim Betrachten jener Unglücklichen. Wie haben Sie denn Philantropie verbreitet? Wie haben Sie Ihre gerühmte zivilisatorische Mission erfüllt? Wie haben Sie zur Gründung des Kongostaates beigetragen?

Es leben doch Zeugen Ihrer Thaten!

Sie haben zahlreiche Sklaven in Ihrer Expedition verwendet. Sie haben dieselben mit Ketten an einander geschmiedet, mit Knütteln zur Arbeit getrieben.*) Selbst die Kranken und Elenden haben Sie nicht aus den Eisen genommen; die gesünderen Leidensgefährten haben diese mit sich herumzerren, sogar auf dem Rücken herumtragen müssen. Haben Sie den Unglücklichen Nahrung genug verabreicht, um sie bei Kräften zu erhalten? Haben Sie ihnen elendes Zeug genug gegeben, damit Sie ihre Blöße decken, sich gegen die Unbilden der Witterung schützen konnten? Gefühllos, grausam, nur die Erreichung des eignen Vorteils im Auge behaltend, haben Sie Herr Stanley, diese bejammernswerten Geschöpfe zur Arbeit getrieben, selbst den Knüttel geschwungen. Sie haben diese Sklaven zu Dutzenden unter der schweren Arbeit, den Entbehrungen in der Kette erliegen sehen. Was haben Sie dabei empfunden?

Und Sie, Herr Stanley, wollen jene Sklavenhalter richten, den Abscheu der zivilisierten Menschheit gegen die erwecken, die kein Hehl aus ihrem Treiben machen, die es nicht besser wußten und wissen und nichts weniger sind als Pharisäer!

Und was Sie sonst von Afrika vermelden, das soll, wie Sie selbst bescheidentlich sagen, die Welt hinnehmen, als ob Sie „ein Evangelium predigten"?

* * *

Fast ein Jahrzehnt ist verflossen, seitdem auf der internationalen Konferenz zu Brüssel ein verheißungsvolles Programm für die gemeinsame Erschließung Afrikas aufgestellt wurde. Eine neue große Zeit für die gründliche Erforschung des unbekannten Erdteiles schien gekommen!

Seit sechs Jahren ist eine Association bemüht gewesen, mit den Mitteln, die ein hochherziger König

*) Ein deutscher Ingenieur, Herr F. A. Schran, hat die Sklaven auf Herrn Stanley's Befehl in Ketten schmieden müssen.

bewilligte, scheinbar jenes Programm zu erfüllen, während sie sich in Wirklichkeit nicht um dasselbe bekümmerte.

Ein Freistaat in Afrika ist endlich anerkannt worden, welcher zehn Breiten- und vierzehn Längengrade umfaßt. Er besteht aus einer Anzahl Grenzlinien auf der Karte, welche je nach den mit den verschiedenen anerkennenden Staaten abgeschlossenen Verträgen verschieden verlaufen. Sie bilden einen Rahmen um ein ungeheures Unbekanntes, in welches mitten hinein eine Verbindungslinie geführt worden ist. An dieser sind unterschiedliche Stationen errichtet worden, ohne festen Zusammenhang mit einander. Rings um sie dehnt sich Afrika, unverändert, unbekannt. Auf ihnen befinden sich je einige Europäer und eine Abteilung aus anderen Gebieten eingeführter Afrikaner. Sie alle sind ausgezeichnet bewaffnet und üben eine Art Autorität aus — so weit ihre Gewehre tragen. Was zu ihrer Existenz notwendig ist, beziehen sie von Europa.

Das ist der Kongo-Freistaat. Nichts kennt man von ihm, als das hier Angeführte. Man kennt nicht seine Bodenform noch seine Bodenbeschaffenheit, nicht seine Vegetation, sein Klima, seine Erzeugnisse, nicht seine natürlichen Verkehrslinien und seine Bevölkerung. Man hat noch nicht erprobt, welche Nähr- und Handelsgewächse mit Vorteil anzubauen sind.

Es ist ein Staat ohne Bürger, die begreifen könnten, was er bedeuten soll, ja, daß er überhaupt existiert. Er besitzt keine Gesetze, keine Gewalt, keine Organe der öffentlichen Ordnung, keine Mittel, sich mit seinen Unterthanen, soviel deren überhaupt vorhanden sein können, zu verständigen. Er vermag niemand Schutz zu gewähren, keine Rechte zu sichern, keine Pflichten aufzuerlegen. Es ist ein Staat, der gerade aller der Elemente entbehrt, die das Kriterium eines Staatswesens bilden.

Welche Zukunft hat ein solches Gebilde? welche Zukunft kann ihm beschieden sein? Seine Einkünfte fließen einzig und allein aus Europa, sind ein Geschenk, und können höchstens genügen, das Bestehende zu erhalten. Handel kann im unsicheren Inneren nicht in gewinnbringender Weise betrieben werden. Pflanzer können nicht daran denken, ihre Kapitalien, ihre Arbeitskraft im fernen Unbekannten zu verwenden, so lange Küstengebiete ihnen größere Vorteile bieten.

Da ist es an der Zeit, die reichen Mittel, das Vorhandene in dankbarer Weise zu verwenden, in anderem Sinne Großes zu leisten, zurückzukehren zu dem einst aufgestellten und zum eignen schweren Schaden vernachlässigten Programm. Die Stationen bestehen. Man richte sie ein, statte sie aus, wie es die Wohlfahrt von Europäern in einem angreifenden Klima verlangt. Ist Ordnung geschaffen, die Willkür durch eine straffe Verwaltung ersetzt, dann könnten gerade diese Stationen Freistätten ersten Ranges für die Wissenschaft sein. Nirgendswo in Afrika vermöchten ausschließlich ihren Forschungen lebende Fachleute so großen allgemeinen Nutzen zu schaffen, so zweckentsprechend die künftige Ausbeutung des Inneren vorzubereiten. Die alljährlich veröffentlichten Resultate ihrer Untersuchungen würden wahrhafte Reichtümer bedeuten und lebenden wie künftigen Geschlechtern würdige Zeugen sein von der Freigebigkeit eines Königs.

Die Reisen der Deutschen Kriegsflotte im Jahre 1884.

V.

Kanada. Südamerika. Zentralamerika.

Die letzten Stationen machte die „Freya" auf der Heimreise von Westindien auf den Bermudas-Inseln und in Halifax, der Hauptstadt an dem Kanada benachbarten Britischen Kolonialbesitz Neu-Schottland.

Es ist eine auffallende Erscheinung im wirtschaftlichen Leben Nordamerikas, daß der Exportverkehr Kanadas — eines Landes, das, seinem Klima und seinen Naturverhältnissen nach, wie fast kein andres mit den günstigsten Bedingungen für den Getreidebau ausgestattet — in neuerer Zeit so auffallend zurückgegangen, und daß es trotz der guten Qualität der Getreidearten, die sein Boden hervorbringt, so sehr vom europäischen Markt verdrängt worden ist. Es erklärt sich dieser Rückgang zum Teil aus der großen und erfolgreichen Konkurrenz, die Indien und Australien mit ihren Cerealien den Bodenprodukten Kanadas bereiten, zum Teil auch aus den quantitativ zu geringen Ernten, die das Erdreich bei der mangelhaften Art der Bestellung den Produzenten in die Hand gibt. Es wirken indes noch andre Faktoren mit, deren nähere Betrachtung und Würdigung angesichts der großen Anstalten, welche gerade in diesem Ländergebiet Nordamerikas gemacht werden, um dem Verkehr aufzuhelfen und ihm die entsprechende Erweiterung zu geben, von Interesse ist. In den letzten Jahren ist mehrfach die Wahrnehmung gemacht worden, daß die den nordamerikanischen Freistaaten benachbarten Gebiete Kanadas eine viel regere Getreideausfuhr aufwiesen, als die, welche mit Hilfe des St. Lorenz-Stromes ihre Produkte direkt nach England versandten. Diese Erscheinung erklärte sich zum großen Teil aus den günstigeren Transportverhältnissen der ersteren, welche ihre Vorräte nach den frequentesten atlantischen Häfen der Union sandten, von wo sie nach Europa verschifft wurden und den dortigen Märkten starke Vorräte zuführten, während es bei den letztern, obgleich ihnen der Wasserweg scheinbar viel näher lag, mit der Verbindung seine Schwierigkeiten hatte. Das Hemmnis, welches die Ausfuhr aus den am Lorenz-Strom oder in seiner Nähe gelegenen Produktionsbezirken störte, ist die mangelhafte Schiffbarkeit des genannten Stromes, dem es auf dem halben Wege zwischen Quebeck und Montreal an gehöriger Wassertiefe für größere vom Meere kommende Schiffe mangelt. Die aus dem Innern des Landes herrührenden, stromabwärts zu transportierenden Getreideladungen müssen daher

Digitized by Google

nisweilen umgeladen werden, manchmal auch besseren Wasserstand abwarten; mindestens ist die Reise mit Stockungen, Aufenthalten und Kosten verbunden. Im Winter, und zwar schon anfangs November wird die Benutzung des Wasserweges des St. Lorenz-Stromes durch das Zufrieren des Flusses bis unterhalb Quebecks unmöglich. Dann ist Halifax der einzige Platz Kanadas, der für die Schiffahrt zugänglich ist. Die große Entfernung dieser Stadt von den Zentren der Produktion und des Verkehrs (circa 172 Meilen) erschwert und verteuert indes die geschäftlichen Verbindungen in lästiger Weise. Diese Abgeschiedenheit vom großen transatlantischen Verkehr ist für Kanada um so fühlbarer, als die Territorien des Nordwestens von Ontario und Manitoba sich immer stärker zu bevölkern beginnen und zunehmenden Wohlstand und wachsende Kaufkraft zeigen; es ist hieraus leicht zu ermessen, welche großen Verluste dem Handel hier daraus erwachsen, daß der Strom der Warenbewegung nicht bequem bis Montreal, dem Hauptmarkte für landwirtschaftliche Produkte, vordringen kann.

Die hier kurz berührten Verkehrshemmnisse, an deren Beseitigung übrigens, wie schon oben angedeutet, seit den letzten Jahren durch Vertiefung und Baggerung der großen seeartigen Erweiterungen des San Lorenzo und der Fahrstraße auf dem letzteren eifrig gearbeitet wird, haben auch zu dem Plane geführt eine maritime Verbindung zwischen England und den nordwestlichen Territorien Nordamerikas auf dem Wege durch die Hudsonsbai herzustellen. Die hierbei zu überwältigende Schwierigkeit liegt hauptsächlich in den die Hudsonsbai unzugänglich machenden Eismassen, die sich von Ende November bis Ende Mai dort jeder Schiffahrt in den Weg stellen. In höherem Auftrag hat ein Fachmann und Gelehrter, Professor Bell, kürzlich eine Exploration der Hudsonsbai nach dieser Richtung hin vorgenommen. Auf Grund der von ihm angestellten Beobachtungen hat Professor Bell die Überzeugung gewonnen, daß Dampfschiffe sich auch im Winter einen Weg durch die sehr tiefe Meeresstraße zu bahnen vermögen. Er begründet diese Ansicht mit der Meinung, daß die Eisberge nicht aus dem Innern der Bai, sondern aus dem Kanal von Fox kommen, der sie seinerseits aus den zahlreichen kleinen Buchten und Meereseinschnitten, von denen die sogenannten arktischen Inseln umgeben sind, empfängt. Ist die Hudsonsstraße auch wirklich im Winter passierbar, was für Kanada von der größten Bedeutung wäre, dann bietet sich in Churchill, einem kleinen Hafenplatz an der Westküste der Hudsonsbai, ein trefflicher Stationspunkt. Man rechnet von Churchill bis Liverpool, auf dem Weg durch die Hudsonsstraße und über Kap Farewell, eine Entfernung von 2 926 englischen Meilen, während es von Montreal nach Liverpool 2 990 englische Meilen weit ist. Churchill ist daher Liverpool näher als die kanadische und amerikanische Metropole. Man verspricht sich von der neuen Wasserstraße eine heilsame Einwirkung auf die kommerzielle und ökonomische Entwickelung des Landes und hofft, sie werde den Vertrieb der Bodenerzeugnisse und der Naturprodukte der nordwestlichen Märkte fördern und den Getreidebau daselbst einen regen Aufschwung geben.

Die Frage der Schiffbarkeit der Hudsonsbai ist in der letzten Zeit auch im Parlament von Kanada angeregt worden und dort Gegenstand der Diskussion gewesen, ohne daß es indes zu bestimmten Entscheidungen gekommen wäre, von welcher Seite man der Sache näher treten solle.

Was die vorher erwähnten Arbeiten zur Wegbarmachung der Wasserbecken und Stromläufe, welche die großen amerikanischen Seen mit dem Atlantischen Ozean in Verbindung setzen, betrifft, so sind dieselben, seitdem der Güter- und Frachtverkehr auf der im Jahre 1883 eröffneten Nord-Pacificbahn lebhafter geworden und die Schätze des amerikanischen Nordwestens in größerem Umfange als bis dahin dem Weltmarkte zufließen, mit verdoppelter Energie fortgeführt worden. Sind diese Arbeiten einmal zum Abschlusse gelangt, dann ist die Möglichkeit geschaffen, große Segelschiffe an zahlreichen Plätzen von Mittel- und Südkanada direkt nach Liverpool, Hamburg, Bremen gelangen zu lassen. Ein großes Territorium tritt damit neu in den Weltverkehr ein. In Europa ist dessen Existenz bis jetzt kaum bekannt; bald aber dürfte die Bedeutung desselben so stark hervortreten, daß es den gegenwärtigen ökonomischen Schwerpunkt der Vereinigten Staaten im Osten verändern, und mehr nach der Mitte hin übertragen wird. Zunächst wird man dann dafür sorgen, die landwirtschaftlichen Erzeugnisse in größeren Massen auf den europäischen Markt zu bringen. Dann erst wird der natürliche Reichtum Kanadas zur vollen Geltung kommen. Bei den außerordentlichen Anstrengungen, die zu erwarten stehen, läßt sich zweifellos vorhersagen, daß alles Mögliche geschehen wird, auch die Butter-, Fleisch- und Käseausfuhr nach Europa in großem Stile ins Werk zu setzen, und für Viehzucht liegen in jenen Gegenden die Vorbedingungen nicht minder günstig, als für den Ackerbau. Was die Industrie betrifft, so fällt in erster Linie der Reichtum Kanadas an Wald, an herrlichem Nutzholz aller Art ins Gewicht, das namentlich dem Schiffbau dienstbar zu machen sein wird. Ein kostbarer Schatz für die Industrie steckt auch unter der Erde; hier liegt Eisen, Kupfer, Zinn in die dunklen Tiefen eingebettet, auch Erdöle und die schwarzen Diamanten, die Kohlen, fehlen

Digitized by Google

nicht. Daß die in diesem Sinne geförderte Entwickelung des amerikanischen Wirtschaftslebens auch in mannigfacher Richtung in die Interessensphären Europas eingreifen wird, bedarf keiner näheren Erläuterung

Die im vergangenen Jahre der westamerikanischen Station zugeteilt gewesene Korvette „Marie" zeigte die Deutsche Kriegsflagge während ihres Aufenthaltes daselbst in allen größeren Hafenplätzen, und machte dabei auch einen längeren Halt in Valparaiso, dessen Bevölkerung an dem damals entbrannten chilenisch-brasilianischen Konflikt einen regen Anteil nahm. In jenem Gegensatz, wie er damals zum Ausbruch gekommen, inzwischen aber längst beschwichtigt worden, kam die eigentümliche Machtstellung, die sich die einzelnen Glieder des südamerikanischen Staatensystems vindizieren, zu charakterischem Ausdruck. Seit der Niederlage Perus im letzten Kriege ist das Gleichgewicht, das bis dahin unter den Staaten der Westküste bestand, aufgehoben. Chile übt an der ganzen Küste des Stillen Ozeans vom Kap Horn bis zur Landenge von Panama eine fast unbedingte Herrschaft aus. Anders liegen die Dinge an der Ostküste, wo Argentinien und Brasilien einander beständig mit eifersüchtigen Augen messen, und sich als Rivalen um die Suprematie über die Küste des Atlantischen Meeres bis an die Zähne bewaffnet gegenüberstehen. Die Entscheidung der Frage, wer in Zukunft an Südamerikas Ostküste herrschen soll, unterhält eigentlich eine permanente Spannung zwischen beiden Ländern, die sich in Grenz-, Territorial- und Rangstreitigkeiten von Zeit zu Zeit Luft macht. Die Interessen beider Länder kreuzen sich auf fast allen Gebieten, namentlich aber auf dem der auswärtigen Politik. Die Grenzregulierungsfrage ist dabei die am wenigsten gefährliche, weniger gefährlich jedenfalls als die Entscheidung über das zukünftigte Geschick der Banda Oriental. Aber gleichviel, ob diese oder irgend eine andre Frage dereinst den Grund zu einem südamerikanischen Ostküstenkriege abgeben wird: Thatsache ist, daß Argentinien Ursache genug hat, Brasilien und nicht Chile als denjenigen seiner Nachbarn zu betrachten, der einer Ausbreitung seiner Macht und seines Einflusses hindernd im Wege steht. Seit Entscheidung der patagonischen Grenzfrage durch den bekannten Vertrag von 1881 kollidieren die Interessen der beiden stammverwandten republikanischen Nachbarn auf keinem Punkte mehr, und man kann deshalb um so weniger begreifen, daß man in der Argentina nicht schon längst ernstlich danach gestrebt hat, an Stelle der zwar freundschaftlichen, aber doch kühlen Beziehungen zu Chile ein enges Bündnis treten zu lassen. Im politischen Interesse Argentiniens würde eine solche Annäherung jedenfalls liegen.

Die Weiterreise der Korvette „Marie" nach der australischen Station, wohin sie im September ihrer Segelordre gemäß sich begab, führte dieselbe auch an einige Küstenplätze Mittelamerikas, namentlich nach Punta Arenas in der Republik Costarica, dann nach Corinto, La Union, Libertad, Acajutla in den Republiken Nicaragua und San Salvador. Nach dem nördlichsten Staate Zentralamerikas, nach Guatemala, sowie nach Mexiko wurden Exkursionen unternommen. Wie bekannt, sind die Zustände Mittelamerikas gegenwärtig in der größten Unordnung. Teils bekämpfen sich die einzelnen Länder unter einander, teils herrschen in denselben revolutionäre Bewegungen, die Folgen eines vom Geist leidenschaftlichster Zwietracht bewegten Parteiwesens. Zu dem reichen Zündstoff, der hier angesammelt liegt, fügt noch die Erregtheit, mit der man das Ergebnis der in Washington geführten Verhandlungen über den Nicaraguakanal erwartet, neuen Zunder hinzu. Wie bekannt, hatte sich General Barrios, der Führer der liberalen Partei in Guatemala, um den Bau des Nicaraguakanals zu hintertreiben, zum Chef der zentralamerikanischen Republik erklärt. Aber auch der Tod des kurz darauf im Kampfe gegen die Truppen von Salvador Gefallenen hat die mit einander in Fehde liegenden fünf Republiken zu keiner Einigung geführt. Auf dem Isthmus von Panama ist es ruhig; die Kanalarbeiter kehren in Scharen an die Arbeit zurück. Es liegt im Interesse der ganzen handeltreibenden Welt, daß auf Panama sichere Zustände geschaffen werden, denn dort wird über die schmale Landenge der 75 Kilometer lange Schiffahrtskanals gebaut, welcher für den interozeanischen Handel eine ähnliche Bedeutung wie der Suezkanal erlangen dürfte. Die verschiedenen Banden der Revolutionäre, welche seit anderthalb Jahren das unglückliche Kolumbien verwüsten, sind zum größten Teil zersprengt; aber ein Rest von 6 000—7 000 Mann, gut bewaffnet und geführt, steht noch bei Baranquilla. Zur Vernichtung dieser Reste der Aufständischen sind jetzt von mehreren Seiten Truppen dorthin marschiert, um der Bewegung vollends Herr zu werden.

Die kleine Republik Costarica, deren Hafen Punta Arenas die „Freya" flüchtig anlief, hat stets eine achtbare Stellung nicht nur unter den fünf Republiken Mittelamerikas, sondern auch unter allen hispano-amerikanischen Republikenen überhaupt eingenommen. Der Freistaat verdankt diesen seinen Ruf und seine Stellung der Arbeitsamkeit und Ehrenhaftigkeit seiner Bewohner, welche Eigenschaften die Revolution und Pronunciamientos — diese Geißeln der amerikanischen Republiken — in Costarica fast ebenso unmöglich machen, wie in Chile. Aus diesem Grunde und wegen

Digitized by Google

einer überaus glücklichen Lage zwischen dem
n Baue begriffenen Panamakanale und dem
rojektierten Nicaraguakanale, verdient Costa-
ica eine größere Beachtung der Handels-
nd der Gelehrtenwelt Die bedeutendste der
eueren Errungenschaften ist die Schaffung
ines guten Fahrweges von den bewohnten
entralen Hochebenen (von San José und
Cartago) nach der atlantischen Küste, nach dem
afen von Limon. Die augenblickliche Re-
ierung ist allerdings nicht populär, weil sie
ch gegen die römisch-katholische Kirche sehr
indlich gestellt, und den Bischof Thiel, einen
erdienten und angesehenen Geistlichen, zur
roßen Unzufriedenheit aller gerechten und
ufgeklärten Leute, und namentlich der länd-
ichen Bevölkerung, aus dem Lande vertrieben
at. — Ein weites Feld für die Einwande-
ung ist in Costarica vorhanden. Von den
900 Quadratleguas des fruchtbaren Holz-
nd wasserreichen Gebietes der Republik ist
ist ein Zehntel in Privatbesitz, und auch
ieses Zehntel erst zum kleinen Teile an-
ebaut. Die übrigen neun Zehntel des Landes
nd zum größten Teile nur oberflächlich be-
unt und durchforscht; ihre natürlichen Reich-
imer (Hölzer, Kautschuk, Medizinalpflanzen)
erden nur in sehr kleinem Umfange und in
hester Weise ausgebeutet. Um hier Wandel
schaffen, bedarf die Republik der Einwan-
rer und größerer Kapitalien. Von den zahl-
ichen Minen werden zur Zeit nur einige
oldminen bearbeitet. Eine Handwerkerschule
ll bald in der Hauptstadt des Landes
öffnet werden und eine andre für Land-
irtschaft und Bergbau in Aussicht genommen.
ie Bemühungen, die afrikanische Einwan-
rung an der Ostküste im Bezirke von Limon
fördern, sind bisher vergebens gewesen, da
e Neger Westindiens zur Zeit die Arbeit
dem Panamakanale der Ansiedelung in
ostarica vorziehen. Der Schulbesuch ist
bligatorisch und unentgeltlich; es existieren
Lande 234 Elementarschulen und 95 Pro-
nt aller schulpflichtigen Kinder besuchen
irklich die Schule. Außerdem existieren für
n höheren Unterricht 10 Kollegien und eine
niversität, an welcher aber bis jetzt nur
kultäten für Rechtspflege und Ingenieur-
sen existieren. Die Vorbildung der Elemen-
lehrer läßt viel zu wünschen übrig; trotzdem
nur ein sehr kleiner Theil der Einwohner
s Lesens und Schreibens unkundig. Durch
n Panama-Kanal wird Costarica in viel
ektere Verbindung mit Europa und den
reinigten Staaten gelangen; durch ihn wird
ch die direkte Ausbeutung der großen na-
lichen Reichtümer dieses schönen Landes
nöglicht werden.

Die Handels- und geschäftlichen Bezie-
ngen zwischen Deutschland und den Staaten
ntralamerikas sind, wie dies auch bei den
Besuchen beobachtet wurde, welche die deutsche Korvette den vorstehend genannten Küstenplätzen abstattete, nicht so gering, wie vielfach geglaubt wird. Die statistischen und die Handelsberichte von dort lassen übereinstimmend erkennen, daß seit einem Jahrzehnt die Produktion, in der Hauptsache Kaffeebau, stetig zugenommen und Handel und Verkehr sich dem entsprechend entwickelt und vergrößert hat, woraus die Industriestaaten, und unter ihnen Deutschland nicht zuletzt, Nutzen ziehen. Bei den ungleichartigen Verhältnissen der verschiedenen Staaten Zentralamerikas ist deren wirtschaftliche Entwickelung eine verschiedene gewesen und ebenso ihr Handelsverkehr nach außen. Die Steigerung dieses Verkehrs war, namentlich was Deutschland betrifft, fast überall eine stetige, wie dies die amtlichen Ausweise deutlich zeigen.

Am meisten interessieren bei der Betrachtung der transatlantischen Beziehungen, die einzelne Staaten dieser Gruppe unterhalten, die Verhältnisse des von zwei großen Meeresbecken bespülten Guatemala. Unter den Hafenstädten dieses Staates kommen bei der Einfuhr und Ausfuhr hauptsächlich Santo Tomas, Izabal und Livingstone an der atlantischen Küste und San José, San Luis Champerica Fronteras an der pazifischen Küste in Betracht. Von hier aus werden fast ausschließlich die meist tropischen Produkte des Landes exportiert. Einen Anhalt zur Beurteilung der Absatzfähigkeit einzelner Importwaren liefert die Einfuhrliste von 1882. Mit dem größten Werte figurieren in dieser Zusammenstellung die baumwollenen Fabrikate und danach Mehl und Wollwaren. Auch der Zufluß von Bargeld ist ein relativ sehr großer, welcher Umstand berechtigterweise mit der für Guatemala günstigen Handelsbilanz in Verbindung gebracht werden kann. Es übersteigt nämlich im letzten Jahre der Export des Landes den Wert der Einfuhr um 1 464 636 Dollars (1882: 493 856 Doll.). Als eine Schattenseite muß beim Außenhandel Guatemalas hervorgehoben werden, daß das Einfuhrquantum nicht am wenigsten durch die hohen Zollabgaben in Schranken gehalten wird. Will man nach den gemachten Angaben urteilen, so betrugen die Zollabgaben nur zu oft mehr als den effektiven Warenwert und erreichen bei Likören sogar 182 Prozent.

Mit welchen Zahlen sich schon vor längerer Zeit einzelne Länder an dem Handel Guatemalas beteiligten und wie sich das Verhältnis neuerdings gestaltet hat, geht aus der folgenden Zusammenstellung hervor:

	Im Durchschnitt der Jahre 1859—1861:	1882:	
England	760 627	961 604	£. St.
Frankreich	270 597	297 469	" "
Deutschland	84 063	246 674	" "

Digitized by Google

	Durchschnitt der Jahre 1859—1861:	1882:	
Spanien	52 662	59 542	£ St.
Vereinigte Staaten	33 091	380 533	" "
Belgien	11 020	38 468	" "

Ist hienach der deutsche Anteil seit den Jahren 1859–1861 fast um das dreifache gestiegen, so nimmt Deutschland gleichwohl eine höhere Rangstelle nicht ein, ist vielmehr durch die Vereinigten Staaten um eine Stufe herabgedrückt worden, was nicht wundernehmen kann, wenn man bedenkt, daß der Anteil Nordamerikas sich seit Ende des Bürgerkrieges mehr als verzehnfacht hat — ein Erfolg der gewaltigen Anstrengungen, mit denen man in der Union die westindischen Staatengebilde in kommerzieller Beziehung an sich fesseln will. Obige Zahlen beweisen aber anderseits, daß die Handelsbeziehungen Guatemalas sich überhaupt in aufstrebender Entwickelung befinden, und hiezu bietet einen praktischen Beleg vielleicht auch der Umstand, daß, während früher vorwiegend Belizer Kaufleute den auswärtigen Handel Guatemalas vermittelten, heute Eingeborne häufig selbst nach Europa zur Anknüpfung direkter Beziehungen reisen. Dem Handelsaufschwung ist es auch zuzuschreiben, daß heute zwei regelmäßige Steamer-Linien Guatemala berühren, die eine mit monatlichen Fahrten von London via Belize nach dem Freihafen Livingstone und die andre mit monatlich dreimaliger Fahrt von Neuorleans aus. Infolge regelmäßiger Rückfahrten sind auch Rimessen verhältnismäßig leicht zu haben. Die durch diesen Umschwung der Verhältnisse der Stadt Belize erwachsenden Verluste an Speditionsgeldern aber werden auf jährlich 25 000 Dollars geschätzt.

(Fortsetzung folgt.)

Die Kolonie Mundo Novo.

Ein Blatt in der Entwickelungsgeschichte der deutschen Kolonien der brasilianischen Provinz Rio Grande do Sul.

1.

Geschichtliches. Politisches.

Schon vor 1846 bemühte sich der damalige Hannöverische Konsul, Herr George Eggers I., auf der ihm gehörenden Fazenda Mundo Novo eine mit Deutschen zu besetzende Kolonie zu gründen, mußte es aber aufgeben, da damals diese Provinz gegen das Kaiserreich revoltiert hatte und seine Unabhängigkeit erstrebte, ein Kampf, der volle 10 Jahre dauerte, und in welchen leider auch die auf der Staatskolonie São Leopoldo wohnenden Deutschen teilweise hineingerissen wurden. Nach mehreren vergeblichen Versuchen übertrug er sein Eigentumsrecht an Herrn José Tristão Monteiro, welcher sich mit einem Deutschen, Michael Renk, assoziierte, und da endlich Friede geschlossen wurde, jetzt auch wieder einige Einwanderer von Deutschland angekommen, so gelang es den genannten Herren, im September 1846 die ersten Kolonisten hierher zu bringen, im ganzen vielleicht 20 Familien. Im langsamen Wachstum zählte die Ansiedelung im Jahre 1850 bereits circa 50 Familien, die aber immer noch mit großen Schwierigkeiten zu kämpfen hatten, da die Lage der Kolonie eine vollständig isolierte war. Trotzdem fand immer noch ein allmählicher Zufluß von Kolonisten statt, als aber am 8. Januar 1852 die Wilden den Kolonisten Watterpohl überfielen, ihn selbst töteten, seine Frau, eine verheiratete Tochter und fünf Kinder in die Gefangenschaft schleppten, hörte nicht nur jeder Zuzug auf, sondern viele bezeigten auch große Lust, sonstwo ihr Heil zu versuchen, und nur die Überlegung, daß sie an andern Stellen den Angriffen der Wilden ebenso ausgesetzt seien als hier, machte, daß sie blieben. Die Anstrengungen der Kolonisten, die arme Familie zu befreien, waren leider nicht von Erfolg gekrönt; am fünften Tage der Verfolgung fiel unendlicher Regen, sodaß allen Vorsichtsmaßregeln zum Trotze ihre Munition wie auch Lebensmittel durchnäßt wurden. Bäche und Flüsse im Gebirge schwollen an, sie mußten zurück und die Gefangenen ihrem Schicksale überlassen. Genau ein Jahr später kam die überraschende Kunde hierher, daß es der verheirateten Tochter des ermordeten Watterpohl gelungen sei, zu entfliehen, und gleichzeitig damit wurde es kund, daß nicht ein ganzer Stamm der Wilden den Überfall ausgeführt, sondern nur sechs Krieger eines solchen, die sich gegen ihren Kaziken empört und den Stamm mit ihren Familien, circa 50 Köpfen, verlassen hatten, denen sich ein flüchtiger Negersklave, auf welchem mehrere Morde lasteten, angeschlossen hatte. Durch diese Frau erfuhr man auch, daß der beleidigte Kazike, Namens Double oder Doubre, nichts sehnlicher wünschte, als sich zu rächen, daß er gerne Unterstützung seitens der Kolonisten annehmen würde, und führten folgedessen mit ihm angeknüpfte Unterhandlungen zu dem Übereinkommen, daß man ihm eine Eselladung bunter Kattune, Tücher ꝛc. zu liefern habe, um damit die Empörer anzulocken, ferner sollte ihm per Kopf der zu rettenden Familie eine Onça = 64 ℳ. bezahlt werden. Die Kolonisten schossen willig Geld zusammen, um die erforderliche Summe aufzubringen, als aber der damalige Präsident der Provinz Santa Ximbú von der Angelegenheit hörte, befahl er, sämtliche Ausgaben aus der Staatskasse zu bestreiten, was auch geschah. Er ernannte ferner zwei Bewohner von hier, den Deutschen Leutnant Franz Müller und einen brasilianischen Pfadfinder, Felizberto Antonio de Li-

veira, um die Geschenke und Gelder nach dem Aufenthaltsorte des Kaziken zu bringen, sowie auch, um die befreite Familie in Empfang zu nehmen. Zugleich sollte man die Wilden einladen, so viele als nur wollten, mit nach Porto Alegre, dem Sitz des Präsidenten, zu kommen, indem letzterer hoffte, die Wilden bei dieser Gelegenheit teils durch Geschenke, teils durch humanes Benehmen zu gewinnen und sie zu zivilisierten Menschen zu machen. Auch dies sollte gelingen.

Müller und Felizberto setzten sich mit Unterstützung der entflohenen Frau, welche als Dolmetsch diente, mit dem Kaziken in Verbindung, überreichten denselben die verlangten Geschenke und zeigten ihm auch die Goldmünzen, welche erst nach Befreiung der Gefangenen bezahlt werden sollten. Die List des Kaziken gelang. Nachdem er verstanden, die Empörer heranzulocken und sie durch Geschenke sorglos zu machen, wurden sie sämtlich von ihm und seinen Leuten niedergemetzelt und die Gefangenen befreit. Double und ein Teil seiner Krieger erklärten sich auch bereit, mit nach Porto Alegre zu gehen, sie kamen auf ihrem Hin- und Rückmarsche hier durch, und da die Kolonisten ausnahmslos thaten, was sie konnten, um die Wilden mit Lebensmitteln u. s. w. zu unterstützen — die Hauptnachfrage war nach grünem, unreifem Mais und Hunden —, so erklärte Double beim Abschiede, daß er, möge kommen wie es wolle, nie mehr einen Bewohner dieser Kolonie angreifen würde, und ebensowenig dulden würde, daß irgend ein andrer Stamm uns belästige; — er würde uns schützen.

Dies Versprechen Double's wurde bald bekannt und da man allgemein der Ansicht war, daß der wilde Häuptling sein Wort halten würde, so wurde von diesem Zeitpunkte an der Zuzug weit stärker als in den früheren Jahren, und jener Überfall ward somit zur Ursache einer verhältnismäßig raschen Entwickelung der Kolonie. Jetzt wohnen ca. 800 Familien hier, längst sind die Grenzen der ehemaligen Fazenda bereits nach allen Seiten hin überschritten. Sie hatte eine Legoa Breite und 3 Legoas Tiefe, wurde südlich, die Front — vom Rio dos Sinos, westlich vom Rio Sta. Maria begrenzt. Das letztgenannten Fluß begleitende Thal wurde zuerst besiedelt, ist auch noch heute die größte und bedeutendste Pikade, da sich die Ansiedelungen über 5 Legoas am Flusse hinaufziehen. Anfänglich wurde nur die linke Seite des Flusses innerhalb der Grenzen der Fazenda besiedelt, den Unternehmern der Kolonie gelang es aber, auch die Ländereien am rechten Ufer zu erwerben, die nun auch schon seit Jahren dicht bewohnt sind, und endlich auch das hinter diesen Pikaden liegende Land zu kolonisieren, wo sich heute ebenfalls ausgedehnte und blühende Pikaden befinden. Innerhalb der Fazenda wurden gleichzeitig mit der Pikade Sta. Maria besiedelt: die Pik. Sta. Rosa, Fortaleza und Estrada da Serra (1846), 1856 die am rechten Ufer der Sta. Maria liegende Pik. dos Voluntarios, die Pik. do Quilombo und Forquilha, und die am rechten Ufer liegenden Pik. Tocano und Padre Thomé. Ungefähr um dieselbe Zeit gelang es Herrn J. T. Monteiro, die noch unbewohnt liegenden Ländereien zu erwerben und zu kolonisieren, welche uns von der alten Kolonie S. Leopoldo trennten. Auf denselben wohnen jetzt ca. 120 Familien, welche, obgleich ihre Ländereien nicht so gut sind, als die mehr im Norden liegenden, sich trotzdem eines guten Fortkommens erfreuen, da der Absatz ihrer Produkte mit weniger Schwierigkeit verbunden ist, als unsrer hier. Die Kolonie Mundo Novo lag jetzt nicht mehr — ein verlorener Posten — mitten im Urwalde, getrennt von den Landsleuten der alten Kolonie, und nun, da dies erreicht war, tauchte auch schon ein andres, mächtigeres und zweifellos folgenreicheres Projekt auf, nämlich von hier aus Anschluß zu suchen an die alten, noch jetzt total isoliert liegenden Staatskolonien Tres Forquilhas und Torres, beide nahe an der Grenze der Provinz Sta. Catharina, beide von Deutschen schon im Jahre 1828 besiedelt. Herr T. J. Monteiro sowohl wie auch andre Landspekulanten erwarben von hier aus nach Norden und Nordost liegende Ländereien am Rio da Ilha, am Rio Rolante und Padilha, die Kolonisation begann, wurde aber auf höchst unangenehme Weise unterbrochen, indem die verschiedenen Landeigentümer in Streitigkeiten gerieten, als deren Folge endlose Prozesse der Grenzen halber entstanden. Noch heute sind dieselben nicht geschlichtet, sodaß niemand weiß, wer Koch, wer Kellner ist, und niemand sich dort niederlassen kann. Trotzdem rückt die Kolonisation nach jener Richtung langsam voran, denn zwischen den streitigen Parzellen liegen auch solche, auf denen kein Zweifel lastet, immerhin wurde der bereits starke Zuzug nach dort gehemmt, dürfte auch so bald nicht wieder in Fluß kommen, denn unter den obwaltenden Umständen betrachtet jeder die ganze Gegend mit — leider — gerechtfertigtem Mißtrauen. Aber auch in einer andern Richtung sucht man einen Anschluß nach dort zu erreichen, durch das Thal des Rio dos Sinos. Am linken Ufer wurden Kolonien angelegt (gegenüber Mundo Novo's), welche schon ziemlich bewohnt sind; am rechten Ufer erwarben Deutsche größere Parzellen, welche früher oder später kolonisiert werden dürften. Es ist das freilich noch wenig, indes der Anfang ist gemacht, und sollte die sogenannte Nordbahn, wie dies projektiert ist, durch das Sinosthal gebaut werden, so wird sich in kürzester Zeit längs der

selben ein ununterbrochener Kranz deutscher Kolonien bilden, bis zur Grenze dieser Provinz.

War, wie oben ausgeführt, die Ermordung Watterpohl's mit ihren Folgen, dann die Verbindung dieser Kolonie mit São Leopoldo von bedeutenden Einfluß auf die Entwickelung derselben gewesen, so war es die Gründung der Ortschaft Taquara nicht weniger, wenigstens für jenen Teil der Kolonie, welche ihm nahe liegt. 1851 siedelte sich hier der erste Bewohner an, ein Schmied, dem bald ein Schuhmacher, dann ein Geschäftshaus folgte. Sie wurden dazu bewogen, weil hier die einzige, wenn auch schlechte und daher wenig besuchte Straße von den Campos de Cima da Serra, Vaccaria u. s. w. herunter führt. Die Berichte nun, welche Leutnant Müller über jene Gebiete gemacht hatte, von dem dort herrschenden Reichtum an Vieh, und daß dies alles völlig wertlos sei, da es wie er bei seiner Expedition beobachtet, jenen abgelegenen Gegenden an einer guten Straße fehle, — daß endlich die kürzeste und beste Route über Mundo Novo führe, veranlaßten den Präsidenten der Provinz bei der Kaiserlichen Regierung einzukommen, die Straße auf Staatskosten bauen zu lassen. Leutnant Müller und Felizberto wurden mit der Unternehmung betraut und in den Jahren 1853 und 1854 arbeiteten beständig 50 Mann, die Straße durch den tausendjährigen Urwald zu eröffnen. Schon hierdurch kam viel Geld in die Kolonie, teils durch Lieferungen von Lebensmitteln, teils dadurch, daß viele Kolonisten sich mit ihren Söhnen an der Arbeit beteiligten, von weit größerer Bedeutung wurde die Straße aber für den Handel, denn mit Eröffnung derselben siedelten sich nicht nur Handwerker aller Art am Taquarabache an, sondern auch große, reich sortierte Geschäftshäuser wurden gegründet, und fabrikmäßig betriebene Gerbereien und Sattlereien kamen auf. Die Serraner brachten Häute, Haare, Dörrfleisch, Käse, Schlachtvieh, und nahmen Salz, welches dort zur Viehzucht unentbehrlich ist, Manufaktur- und Kolonialwaren mit zurück, und nicht selten war es, daß an einem Tage mehrere hundert schwer beladene Maultiere kamen und gingen. Als indes vor ca. 10 Jahren die italienischen Kolonien Campo dos Bugres und Conde d'Eu gegründet wurden, als von dorther gute Straßen bis an den Rio Cahy gebaut wurden, erlitt der hiesige Handel einen bedeutenden Rückgang, da es für einen Teil jener Campobewohner bequemer und näher war, ihre Produkte dorthin zu bringen; ganz hat trotzdem der Handel nicht aufgehört und wird dies auch nie, da Taquara für einen großen Teil der Serra immer der nächstgelegene Absatzort bleiben wird.

Die Kolonie in engerer Bedeutung des Wortes wurde weder durch den rapiden Aufschwung Taquaras, noch durch die Abnahme des Handels in Mitleidenschaft gezogen; sie ging ihre eignen Wege, da sich in fast allen größeren Pikaden Geschäftshäuser etabliert hatten, welche ausschließlich mit den ackerbautreibenden Kolonisten verkehrten, ihre Produkte beförderten und sie mit den nötigen Manufakturen versah, und so ist es noch. Nur die in der Nähe der Ortschaft etablierten Kolonisten zogen und ziehen auch noch Vorteil aus dem Aufschwung derselben, sowohl durch Lieferung von Lebensmitteln, als auch von Baumaterial u. s. w.

In den siebenziger Jahren wurde durch einen Schwiegersohn des Herrn Monteiro, Herrn Karl Gärtner, eine Dampferlinie zwischen hier und Porto Alegre in Betrieb gesetzt und wöchentlich eine Rundreise gemacht. Der Dampfer, in Nordamerika gefertigt, erwies sich aber leider als wenig brauchbar für die Flußschiffahrt; die Maschine war zu schwach, die ganze Bauart ungeeignet, sodaß die halbe Zeit seines rostigen Daseins auf Reparatur verwendet werden mußte. Seit 3 Monaten hat er, halb zusammengebrochen, die Fahrten überhaupt einstellen müssen. Es sollen indes in kurzer Zeit zwei besser konstruierte Dampfer in Fahrt nach hier treten. Augenblicklich wird der Transport unsrer Produkte wieder durch kleine Lastfahrzeuge, sogenannte Lanchas, vermittelt. Ein großes Hemmnis für unsre Kolonie ist es, daß der Rio dos Sinos bei anhaltender Trockenheit der Schiffahrt bedeutende Hindernisse bietet, die in Sandbänken und Stromschnellen und, an einzelnen Stellen, in seinem außergewöhnlich gewundenen Laufe bestehen. Da die Steigung des Flusses von São Leopoldo bis hierher nur 34 Fuß betragen soll, auf eine Entfernung mithin von ca. 6 Legoas Luftlinie, 14 dem Laufe des Flusses nach, so kann eine Verbesserung des Flußbettes weder Schwierigkeiten noch bedeutende Kosten erfordern, aber — es ging noch nicht. Eine mitten im Urwalde angelegte Kolonie, die eben, weil sie Privatkolonie, sich keinerlei Unterstützung des Staates zu erfreuen hat, die immer nur auf eigne Mittel angewiesen ist, kann und darf ihre Kräfte nicht überall zur Anwendung bringen, — das Nächstliegende muß zuerst besorgt werden. Noch haben die Kolonisten vollauf mit Aufmachung und Instandhaltung ihrer Straßen und Wege zu thun, welche sich im Winter stets von neuem verschlechtern, da überall schwerer, lehmiger Boden vorherrscht; verschiedene Anläufe, Unterstützung von der Regierung zu erlangen, schlugen fehl.

Im Jahre 1857 wurde in der mittleren Sta. Maria-Pikade der Bau einer evangelischen Kirche in Angriff genommen, die obere Sta. Maria-Pikade und Taquara folgten; ebenso wurde eine solche in der Pikade do Solitario erbaut, so daß jetzt 4 evangelische

Digitized by Google

Kirchen vorhanden sind; in abgelegenen Picaden wird außerdem zu bestimmten Zeiten Gottesdienst gehalten. Dagegen existiert bis jetzt erst eine katholische Kapelle in der Picada Sta. Rosa; eine andre, in der Ortschaft Taquara, steht bereits unter Dach und geht ihrer Vollendung entgegen. Freischulen, deren Lehrer von der Regierung besoldet werden, gibt es 5 — 2 in Taquara, Knaben- und Mädchenschule, — die andern auf der Kolonie. Privatschulen gibt es mehrere, doch hält es im allgemeinen schwer, geeignete Persönlichkeiten zur Leitung derselben aufzutreiben, da die Kolonisten dieselben nur schwach dotieren können. Der Volksunterricht liegt mithin noch im Argen, aber Rom ist auch nicht in einem Tage gebaut.

Zum Schlusse noch einige Worte über unsre spezielle politische Lage. Bis vor 6 Jahren gehörte diese Kolonie samt Umgegend zum Munizipium (Kreis) von São Leopoldo, was für uns zahllose Umständlichkeiten im Gefolge hatte, da eine Reise dorthin und zurück mindestens 3 Tage erfordert. Da aber in jener Stadt der Sitz aller Behörden war, da dorthin die Steuern und Abgaben entrichtet werden mußten, da die Gerichte nur dort stattfanden, Landkäufe dort versteuert und eingetragen werden mußten, da endlich auch die Wahlen der Deputierten dort geschahen, so waren fast immer mehr oder weniger Bewohner von hier dorthin unterwegs. Es kam hinzu, daß von den Abgaben, welche die Kolonisten und Gewerbetreibenden an die dortige Kammer zahlten, wenig oder nichts nach hier zurückkam, wie es doch hätte sein müssen, da diese Abgaben zur Herstellung von Wegen und Brücken verwendet werden müssen. Vor 6 Jahren gelang es nun, die Kolonie Mundo Novo und die weit ältere, im linken Ufer des Rio dos Sinos liegende brasilianische Niederlassung Sta. Christina do Pinhal von São Leopoldo zu trennen und aus denselben ein neues Munizipium „Sta. Christina" zu bilden; der Sitz der Behörden ist in der genannten Ortschaft, die gleichzeitig zur Villa (Flecken) erhoben wurde. Damit war für uns viel gewonnen, und zwar in mehr als einer Hinsicht. 1881 wurde ein neues Wahlgesetz dekretiert, infolgedessen nur die Wähler sein können, welche einen nachweisbaren Wert an Grundbesitz von mindestens 6 000 ℳ haben oder als Gewerbetreibende, Fabrikanten, Geschäftsleute u. s. w. eine bestimmte jährliche direkte Steuer an den Staat zahlen. Hier in Brasilien (anderswo wohl auch) gilt aber der Satz: daß je mehr Wähler eine Gegend habe, um so eher kann sie erwarten, daß ihren berechtigten Wünschen Rechnung getragen wird, und das Bestreben aller Einsichtsvollen geht nun dahin, möglichst viele Kolonisten, die ja größtenteils in der Lage sind, den bestimmten Wert an Landbesitz nachweisen zu können, zu veranlassen, das hiesige Bürgerrecht (was Jedem kostenlos erteilt wird) zu erwerben und sich als Wähler einschreiben zu lassen, was ebenfalls nichts kostet. Es ist auch bereits gelungen, ca. 100 Wähler deutscher Abkunft einschreiben (das ganze Munizip stellt jetzt 260) zu lassen, und da jedes Jahr hinzukommen, so werden wir bald in der Lage sein, unsre Wünsche mit dem nötigen Nachdruck vorgetragen und verwirklicht zu sehen. Ein andrer Vorteil erwächst uns außerdem aus dieser Bewegung, als die betreffenden Wähler nicht nur die Deputierten der Staats- und Provinzial-Assembleen zu wählen haben, sondern auch die Kammerräte und die Zivilrichter 1. Instanz, die sogenannten Juizes de Paz (Friedensrichter). Von den 7 Kammerräten dieses Munizips sind 3 deutscher Abstammung, von den 4 Friedensrichtern ebenfalls 3, und das ist auch ein Erfolg. Bei den Wahlen selbst fungieren in jedem der beiden Lokale 5 Wahlbeamte, die eigens zu diesem Zweck ernannt werden, und auch hierbei trug man dem deutsch-brasilianischen Element insofern Rechnung, als an jedem Wahltische 2 Beamte deutscher Abkunft ihren Sitz haben, im ersten sogar ein solcher präsidiert. Man könnte sagen: das alles sind Kleinigkeiten dem großen Ganzen gegenüber. Zugegeben, für uns aber, die wir noch vor wenigen Jahren als politische Nullen betrachtet wurden, sind es bedeutende, wertvolle Erfolge, und dies nicht nur in Hinsicht auf Politik, sondern mehr noch in Hinsicht auf unsre soziale Stellung den luso-brasilianischen Bürgern gegenüber, die uns jetzt — wohl oder übel — als gleichberechtigt anerkennen müssen, so sauer dies auch manchem nativistischen und — klerikalen Heißsporn — das gibt's hier auch — ankommen mag.

Taquara do Mundo Novo, Juni 1885.

P. Kehl.

Eine Denkschrift über den Export deutscher Zuchttiere nach den La Plata-Staaten.

Der Abgeordnete Herr Oberamtmann Spielberg hat an das Preuß. Ministerium für Landwirtschaft, Domänen und Forsten einen Bericht, betreffend seine vorjährige Reise nach Argentinien, nebst daran sich knüpfenden Vorschlägen eingereicht, welchen, sowie die darauf erfolgte Antwort, zu veröffentlichen uns gestattet ist. Der Bericht lautet unter Wegfall der Einleitung:

— — — Die quantitative Ausdehnung der Viehzucht in Argentinien datiert erst seit wenigen Jahren und zwar seitdem in den Provinzen Buenos Aires und Santa Fé Eisenbahnen nach dem Innern gebaut sind

Digitized by Google

und der Absatz der Produkte erleichtert wurde, namentlich aber seitdem 1880 im Süden der Provinz Buenos Aires die Indianer über den Rio Negro zurückgedrängt und dadurch ungeheure Flächen der ungefährdeten Haltung großer Viehherden eröffnet sind. Diese Flächen waren bereits vor der Expedition von 1880 meist in Privathänden; nach dem günstigen Verlauf des Feldzugs beeilten sich die Besitzer, ihr Land mit Vieh zu bevölkern und zwar, da ihnen die allmähliche Vermehrung zu langwierig erschien, durch Ankauf von Herden aus den bereits stärker besiedelten Landesteilen. Die Folge war eine beträchtliche Steigerung der Preise lebenden Viehes sowie eine verhältnismäßig geringe Zunahme des Exports tierischer Produkte.*) Nachdem aber diese Herdenwanderung zwar nicht beendet, aber auf ein gemäßigteres Tempo zurückgeführt ist und die Vermehrung der Herden aus sich selbst heraus in den neuen Landesteilen zu wirken beginnt, tritt ein Fallen der Preise ein. Das und die Konkurrenz Australiens auf dem europäischen Markte zwingt nun die Estancieros, sich der qualitativen Verbesserung der Herden mehr als bisher zuzuwenden.

Ein Umstand kommt ihnen dabei zu statten. Bisher war die Beschaffenheit der Weide der Veredelung nicht sonderlich günstig; der größte Teil der Provinzen Buenos Aires und Santa Fé ist von Natur mit hartem Grase bestanden, bei welchem Schafe gar nicht, Rinder und Pferde nur dann gut gedeihen können, wenn sie der alten verwilderten Rasse angehören; selbst dann sind sie in der trockenen Jahreszeit oder bei lange anhaltenden nassen und kalten Südstürmen der äußersten Gefahr ausgesetzt. — Durch die Intelligenz ausländischer, besonders deutscher Estancieros hat festgestellt werden können, daß der Boden der Pampas sich fast ausnahmslos zum Anbau der Luzerne eignet; ihr Anbau erfordert wenig Mühe, da eine Weizenvorfrucht, in den düngerreichen Urboden ohne besondere Sorgfalt eingebracht, die Kosten ziemlich deckt und nach ihr die Luzerne, starken Fröſten nicht ausgesetzt, eine Reihe von Jahren drei- bis vierschnittlich wächst, sodaß sie nicht nur für den Weidegang genügendes, sondern auch für Stallfütterung in den obenerwähnten knappen Perioden leicht zu gewinnendes trockenes Futter liefert. Verliert sich die Luzerne allmählich, so treten an deren Stelle weiche, auch den Schafen zusagende Gräser.

Dadurch ist nicht nur die Schafhaltung auf den ganzen Pampas, sondern auch die Haltung edler Rinder und Pferde möglich geworden, und die Argentiner beeilen sich, mit verhältnismäßig großer Energie, Nutzen daraus zu ziehen. Es geschieht dies um so leichter, als die Weidekomplexe meist sehr groß und in den Händen reicher Leute sind, denen außerdem eine bei uns unbekannte Kreditwilligkeit zu Gebote steht. Der Versuch selbst, zu veredeln, ist nicht neu, denn seit 10 Jahren findet man in den Auktionslokalen der Stadt Buenos Aires englische und französische Zuchttiere, auch haben sich schon früher Stammschäfereien gebildet, aber die meisten Versuche scheiterten da, wo der Boden nicht, wie z. B. in dem Anschwemmungsgebiete des La Plata, südöstlich von Buenos Aires, von Natur gute Weide gewährte. Es hat sich aus diesen Mißerfolgen der einheimischen Stammschäfereien ein gewisses Mißtrauen gegen die daraus offerierten Zuchttiere gebildet und das Bestreben, ausländisches Material zu gewinnen, ist vorwiegend geworden.*)

Eine ähnliche Bewegung zur Vermehrung und Veredelung der Viehzucht macht sich in der Republik Uruguay geltend und wird dort trotz der ungünstigen Vermögenslage der Estancieros hinsichtlich der Schafzucht dadurch unterstützt, daß der Süden des Landes von Natur passende weiche Weidegräser hervorbringt; im Norden, wo das Klima für Schafzucht schon zu warm ist, ist nur Rinderund Pferdezucht, deren Produkte eine bessere Verwertung als früher finden, weil nahe der Grenze, in dem brasilianischen Pelotas, zahlreiche Schlächtereien entstanden sind. —

Es ist nicht meine Aufgabe, hier darzulegen, in welcher Artung die Zuführung europäischen Zuchtviehes stattfinden muß, um den dortigen Anforderungen zu entsprechen. Ich erwähne in dieser Beziehung nur, daß die Schäfereibesitzer jetzt beide Richtungen, den Woll- und den Fleischertrag, zu verbinden suchen. Während früher die Schafe in den Schlächtereien nur zur Gewinnung des Fettes verwendet wurden und das ausgekochte Fleisch als Heizmaterial diente, legt man jetzt auch auf das Fleisch Wert, teils zur Herstellung von Extrakten, teils und besonders, weil die Versuche, frisches Schaffleisch nach Europa zu führen, Rechnung zu tragen beginnen.

Bei Veredelung der Rinder hat man die Erzeugung großer leicht mästbarer Tiere im Auge, nachdem die Uruguay-Fabrik Fra Bentos in Argentinien Nachahmung gefunden hat und die Herstellung konzentrierter Fleischnahrungsmittel nicht bloß als Liebigs Extrakt,

*) Der Gesamtexport Argentiniens, fast nur aus Produkten der Viehzucht bestehend, betrug 1880 58 Millionen Pesos m/n, 1884 68 Millionen, der Gesamtimport erhöhte sich dagegen in demselben Zeitraume von 55 Millionen auf 94 Millionen. (1 Peso m/n = ca. 4¼ ℳ)

*) Nach dem neusten statistischen Nachweis betrug der Import europäischen Zuchtviehs nach Argentinien:

1875/77 zusammen	5 Pferde,	8 Rinder,	58 Schafe.
1884 allein . . .	77 „	752 „	1 482 „
An dem Import von 1884 beteiligte sich			
England mit . .	46 Pferden,	740 Rindern,	1 114 Schafen.
Frankreich mit .	22 „	5 „	87 „
Deutschland und			
Belgien mit . .	9 „	7 „	281 „
Summa	77 Pferden,	752 Rindern,	1 482 Schafen.

sondern auch in andern Formen geschieht. Zugleich hat sich die Nachfrage nach getrocknetem Fleisch für das tropische Brasilien gesteigert, weil die dortige Rinderzucht im Rückgange begriffen ist.

Die argentischen Pferde dienten früher als Reittiere, selten als Zugtiere; zum Lasttragen eigneten sie sich ihres schwachen Hinterteils wegen nicht. Der Überschuß wurde für enorm billigen Preis (10 bis 15 M. pro Stück) an die Schlächtereien zum Auskochen verkauft. Infolge des gestiegenen Wohlstandes, des Luxus in den großen Städten, der durch die Eisenbahnen hervorgerufenen Seitenstraßen, des zunehmenden Ackerbaues, ist das Bedürfnis an Zugpferden gestiegen; auch rechnet man auf den Export von Reitpferden. Die Kreuzungsversuche, die hauptsächlich mit Suffolk, Clydesdale und Cleveland angestellt sind, haben kein günstiges Resultat ergeben, da der Abstand zwischen ihnen und der kleinen einheimischen Rasse zu groß war; oldenburger und ostpreußische Hengste würden daher Nehmer finden.

Einzelne deutsche Viehzüchter, z. B. von Behr-Schmoldow, von Homeyer-Ranzin, Lübbe-Sürwürden u. a., haben in den letzten Jahren Importversuche nach Argentinien und Uruguay gemacht und scheinen dabei Rechnung zu finden, denn sie setzen sie fort. Nur erschien es mir bei Besichtigung der deutschen Tiere in den Ställen zu Buenos Aires und nach Aussage von Estancieros, als werde nicht immer die nötige Rücksicht, sei es auf die Mode- sei es auf die Bedürfnistendenz der dortigen Züchter genommen; auch in Äußerlichkeiten wird vielfach gefehlt. Daß z. B. Böcke und Schafe mit zweijährigem Wollbestande hinübergeschickt werden, macht den Käufer irre, weil er weder die Körperform des Tieres genau zu prüfen, noch den wirklichen Wollertrag binnen der üblichen Wachsperiode nach dem Augenschein zu beurteilen vermag. So auch kauft der Estanciero lieber Kälber, bei denen die Mutterkuh steht — wie die Engländer importieren — und kauft letztere ev. mit, als das ohne Mutter importierte halbjährige Kalb allein, dessen künftige Entwickelung ihm zweifelhaft bleibt.

Es würde Aufgabe deutscher intelligenter, besonders tierkundiger Landwirte sein, durch den Augenschein sich zu unterrichten, welcher Zweig unsrer so vielseitigen Tierzucht Aussicht auf Absatz in den La Platastaaten finden könnte, welcher Modus innezuhalten ist, um mit den in der Form geübteren Engländern zu konkurrieren, und ob und welcher pekuniäre Erfolg vom Export zu erwarten ist.

Hochgeneigter Erwägung stelle nach vorstehendem ich anheim, ob es im Interesse unsrer Viehzüchter, besonders in den östlichen Provinzen, angezeigt erscheint, durch Entsendung von Experten dieser Frage näher zu treten, deren Lösung — wie das tägliche Ausbieten einheimischer Rassetiere beweist — so gut ein Bedürfnis ist als die Aufschließung neuer Absatzgebiete für die deutsche Industrie. Ich habe bei meinen andeutenden Bemerkungen keineswegs direkte Staatshilfe im Auge, sondern halte es für leicht, durch die landwirtschaftlichen Vereine oder durch die Deutsche Landwirtschaftsgesellschaft die Aufbringung der geringfügigen Summe zu ermöglichen, welche die Entsendung von 2 oder 3 Experten erfordert. Ich glaube auch, daß seitens der Argentinischen Regierung das größte Entgegenkommen zu erwarten ist, da sie ihrerseits ein nicht geringes Interesse hat, dem Grundstock des Nationalvermögens zu größerer Entwickelung zu verhelfen. Die für 1886 geplante Ausstellung von Landesprodukten in der Stadt Buenos Aires würde die bequemste Gelegenheit bieten, von den dortigen Verhältnissen Kenntnis zu nehmen.

Allerdings wird mein Vorschlag mehrseitigen Vorwürfen begegnen, daß durch den Export deutscher Zuchttiere nach den La Platastaaten die dortige Viehzucht in stand gesetzt werde, durch Veredelung der Rassen und auf Grund der von Natur günstigen Bedingungen Tierprodukte aller Art billiger zu erzeugen, als es der deutsche Landwirt vermag, und daß unsre Landwirtschaft dadurch direkt geschädigt werde.

Denselben Vorwurf haben aber die Herren zu ertragen, die bereits exportieren, derselbe Vorwurf trifft die Reeder z. B., welche Wolle, Weizen, Holz nach Deutschland führen; trifft die Maschinenfabriken, welche bei Mangel an Absatz in unsrer Zuckerindustrie in den Rohrzuckerfabriken Beschäftigung zu erlangen suchen, um nicht die Arbeiter entlassen zu müssen; trifft die Techniker, welche die im Inlande zum Teil auf Kosten des Staates erworbenen Kenntnisse im Auslande bei unsern Konkurrenten verwerten — oder die Gesellschaften, welche in Afrika Kupferbergbau ins Leben zu rufen suchen — u. s. w.

Wenn ich auch die Berechtigung dieser Vorwürfe zugeben würde, letztere aber auf den vorliegenden Fall reduziere, so ist die Antwort, indem ich auf die oben gegebenen statistischen Notizen verweise: auch ohne unser Zuthun, wird das Wachstum der argentinischen Tierproduktion ungehemmt weiter gehen, wir aber werden dann lediglich den Schaden tragen; der Nutzen, den wir daraus ziehen könnten, wird England, Frankreich, bald auch den Vereinigten Staaten zufallen. Ich meine daher, die deutsche Landwirtschaft sollte die unvermeidliche Benachteiligung so viel als möglich zu ihrem Vorteil zu lenken suchen ꝛc.

Berlin, 7. September 1885.

W. Spielberg.

* * *

Darauf ist folgende Antwort ergangen:

ꝛc. erwidere ich, daß ich die bezüglich

Digitized by Google

des Exportes von Schafen, Rindvieh und Pferden aus Deutschland nach Argentinien und Uruguay gegebene Anregung mit dem verbindlichsten Danke anerkenne und derselben in einer Verfügung an die Landwirtschaftlichen Zentral-Vereine der östlichen Provinzen und die Deutsche Landwirtschafts-Gesellschaft weitere Folge gegeben habe.

Berlin, 13. Oktober 1885.

Der Minister für Landwirtschaft, Domänen und Forsten.
(gez.) Lucius.

Uruguays Mitbewerbung um deutsche Arbeitskräfte.

Je eifriger sich die junge deutsche Kolonialmacht am Werke zeigt, wo immer ein herrenloses Stückchen Land auf unserm Erdball vermutet wird, zuguterletzt in fremden Weltteilen noch Fuß zu fassen, um die überschüssige Volkskraft dahin zu verweisen, desto höher steigt diese im Werte. Namentlich dort, wo der Ellbogenraum dem einzelnen noch überreichlich zugemessen ist und an Allem eher Überfluß herrscht, wie an arbeitsfähigen Händen, richten sich mit vermehrter Sehnsucht die Blicke nach den zeitweise von deutschen Auswanderern wimmelnden Nordseehäfen. Das sich steigernde Verlangen fremder Nationen aber, die europamüden Deutschen bei sich aufnehmen zu dürfen, macht es diesen nicht leichter, sich für das eine oder andere Land zu entscheiden. Wo bieten sich die meisten Chancen für unser Fortkommen? Das ist im Augenblick die Kardinalfrage der Auswanderungslustigen und wer möchte es ihnen verdenken, wenn sie darüber das nationale Moment, d. h. die Frage, wo ihr Deutschtum am sichersten für das Mutterland gewahrt bleibe, etwas beiseite lassen. Nach meinem persönlichen Dafürhalten sind dafür diejenigen, von welchen um ihrer Familie willen das materielle Wohlbefinden in den Vordergrund der Entscheidungsmotive geschoben werden muß, die brasilianischen Südprovinzen und die spanischen Republiken im La Platagebiet noch immer die empfehlenswertesten Auswandererziele und ja nicht übersehen werden sollte namentlich die Mitbewerbung Uruguays um deutsche Arbeitskräfte. Bis jetzt waren unter der halben Million Landesbewohner dortselbst auf einer Fläche von 180 865 Quadratkilometer (3 288 Quadratmeilen) unsere Landsleute zwar sehr in der Minderzahl, da die statistischen Aufzeichnungen 12 Prozent Spanier, 11 Prozent Italiener, 6 Prozent Franzosen und nur fünf Prozent Deutsche bezw. andere Nationalitäten nachweisen, jedoch Ackerbau und Gewerbefleiß liegen eben dort auch noch in der Kindheit. Es läßt sich demnach gerade mit dem deutschen Fleiß in Uruguay noch ungemein viel machen. Sehr wohl hat deshalb eines der bedeutendsten deutschen Häuser in Montevideo, Ed. Grauert, daran gethan, mit Beiseitesetzung des größeren eignen Vorteils den deutschen Auswanderern in nächster Nähe jenes wichtigen südamerikanischen Handelsplatzes die Möglichkeit einer unter günstigen Verhältnissen ausführbaren Ansiedelung zu eröffnen. Das neue koloniale Ziel in Uruguay, welches damit gemeint ist, nennt sich „Santa Teresa". So benannt nach einer in der Kolonie befindlichen kleinen Festung, die noch von den Spaniern herrührt, längst aber nur mehr eine Ruine ist. Santa Teresa liegt in der Provinz Rocha an der Landstraße von Montevideo nach der brasilianischen Provinz Rio Grande do Sul. Von der letzteren trennt die Ansiedelung eine Entfernung von zehn Leguas oder dreißig englischen Meilen, während ein kleiner Seehafen innerhalb des Koloniegebietes, der unter dem Namen „Coronilla" bekannt ist, die Verladung der Ackerbauerzeugnisse auch zu Schiff ermöglicht. Nach Osten werden die zur Kolonie gehörigen Ländereien vom Atlantischen Ozean, nach Westen teilweise von einigen Landseen begrenzt. Das gesammte Territorium besteht aus hügeligem und fruchtbarem Kampland, welches sofort mit dem Pfluge bearbeitet werden kann. Für Weizen und Mais (Welschkorn) ist der Boden besonders günstig, jedoch auch für Bohnen, Kartoffeln, alle Arten von Gemüsen und für alle mitteleuropäischen Fruchtbäume und Pflanzen, welche hier wie im ganzen Lande schnellwachsend auf das fröhlichste gedeihen. In den Wintermonaten Juni bis August regnet es ziemlich viel, doch kommt es in der Kälteperiode beinahe nie zum Gefrieren ja der Schnee ist sozusagen eine unbekannte Erscheinung; Öfen oder Feuer bedarf man also nur zum Zwecke des Kochens.

Nach dem Programm des vorläufigen Landeigentümers Ed. Grauert, soll die Kolonie hauptsächlich aus germanischen (deutsch sprechenden) Einwanderern gebildet werden und zwar zu drei Vierteln aus Ackersleuten, zu einem Viertel aus Industriellen. Alle Kolonisten dürfen ihre Utensilien für Haus-, Acker- oder Handwerksgebrauch zollfrei einführen, bleiben auch für 10 Jahre von allen Abgaben an die Regierung verschont und können für ihre Lebenszeit nicht zum Militärdienst herangezogen werden. Von Montevideo werden die Einwanderer auf Kosten der Administration unentgeltlich auf dem Land- oder Seeweg nach der Kolonie befördert. Alle diese Zugeständnisse sind durch notariell abgefaßte Kontrakte zwischen dem deutschen Importhause Grauert und der Landesregierung gesichert. Auch schwebt gegenwärtig zwischen diesen beiden Interessenten eine Unterhandlung über das

Digitized by Google

Zustandekommen einer Dampfschiffverbindung zwischen Montevideo und der Coronilla. Diese Dampfer würden zugleich die Häfen Maldonado und Palma anlaufen und die Reise von Santa Teresa bis Montevideo in etwa 20 Stunden zurücklegen. Die Reise über Land nimmt dagegen, die Städtchen San Carlos, Rocha und mehrere Flecken berührend, drei Tage in Anspruch, da die Eisenbahn von Montevideo erst eine kleine Strecke bis Paulo reicht, wenn auch die Verlängerung des Schienenweges bis Rocha bereits mit einem Unternehmer vereinbart ist.

Es sind schon, wie Herr Ed. Grauert schreibt, über 100 Chacras (Kolonielose) vermessen und fahren die Feldmesser mit ihrer Arbeit fort. Im ganzen beabsichtigt man ungefähr 15 000 ha zu kolonisieren. Der Preis des Landes stellt sich auf Grund der von der Regierung Herrn Grauert erteilten Konzession bis auf 25 Pesos circa 100 ℳ) pro Hektar, jedoch wird im Anfang auch schon Land zu 15 bis 18 Pesos abgegeben und erfolgt nach Einzahlung von einem Drittel des Landkaufpreises sofort die Aushändigung des Besitztitels. Jede Chacra hat einen Umfang von 30 ha und 10 ar.

Das Unternehmen charakterisiert sich durchaus als eine Privatsache des deutschen wohlangesehenen Handelshauses Grauert und behält sich die Landesregierung keinerlei andere Intervention vor, wie die richterliche und polizeiliche. Auch hat sich Herr Grauert dazu verpflichten müssen, daß in den Schulen der Kolonie neben der deutschen auch die Landessprache (spanisch) gelehrt werde. Unbemittelten will der derzeitige Grundherr den Kaufpreis für ein ganzes oder halbes Kolonielos auf 5 Jahre kreditieren. Während des ersten Jahres werden von ihm keine Zinsen von dem geschuldeten Betrage beansprucht, in der Folge aber die landesüblichen 8 Prozent. Sämereien, Material zum Bau des Wohnhauses, Pflüge und anderweitiges Geräthe zum Ackerbau, sowie Fleisch und Mehl streckt der Unternehmer im ersten Jahre gegen dieselbe Zinsvergütung seinen Kolonisten vor. An Zahlungsstatt werden dabei auch die Feldfrüchte, zum Tagespreis berechnet, angenommen.

Für Weizen beziehungsweise Mehl ist die benachbarte brasilianische Provinz Rio Grande do Sul, wohin man auf gutem Wege in einem Tage leicht fahren kann, ein stets offener Markt; die übrigen Produkte, welche sich nicht am Platze selbst verwerten lassen, werden per Achse oder Schiff nach Rocha oder Montevideo verladen.

Im Mittelpunkt der Kolonie an der Landstraße, und in nächster Nähe des Hafens soll eine Stadt angelegt werden, deren erste Häuser längst in Angriff genommen sind. Dort wird sobald als möglich eine Schule in Thätigkeit treten, ein Friedensrichter seinen Wohnsitz nehmen (vornehmlich zur Wahrnehmung der standesamtlichen Funktionen, da in diesem Lande die Zivilehe gesetzlich eingeführt ist) und ein Polizeikommissär. Auch würden dort zugleich die Kolonieverwaltung, die am Sitze der Landesregierung in Montevideo eine weitere Vertretung haben soll, wie einige für geschäftliche Zwecke nötige Gebäude etabliert werden.

Dies wären so die Hauptumrisse des Grauert'schen Kolonisationsunternehmens, auf das wir später nochmals zurückkommen werden, wenn erst die Spezialpläne, Statuten und sonstigen darauf bezüglichen schriftlichen Unterlagen zur Einsicht vorliegen.

Als Gewährsleute für diese neuste koloniale Ausdehnung und gewissermaßen als Protektoren des deutschen Vorhabens werden namhaft gemacht: in Montevideo der Präsident der Republik Uruguay Santos samt dessen Minister Dr. José L. Terra und Dr. Karlos de Castro; von Landsleuten die Herren Mallmann & Ko., Dr. Brendel und Aug. Hoffmann; in Deutschland Herr Dr. Jannasch in Berlin und die Firma Werner Meyer in Hamburg.

Der jungen Kolonie ist, soweit sich das nach alle dem übersehen läßt, ein glückliches Gedeihen ziemlich sicher vorauszusagen.

Worms, den 24. Oktober 1885.

Oskar Canstatt.

In Anschluß an diese sachliche Befürwortung eines deutschen Kolonie-Unternehmens in Uruguay dürfte es hier am Platze sein, einen Leitartikel der „Wormser Zeitung" vom 8. November zu reproduzieren, der denselben kompetenten Beurteiler der südamerikanischen Verhältnisse zum Verfasser hat. Die Wärme, mit welcher Herr Oskar Canstatt hierin für das auf Südbrasilien gerichtete Vorgehen des Deutschen Kolonialvereins eintritt, ist seinen eignen Eindrücken und Erfahrungen in Südbrasilien zu danken, da er viele Jahre als Koloniedirektor in den südlichen Provinzen Brasiliens praktisch thätig war,*) — die beiden Artikel aus der gleichen Feder bekunden aber auch, daß verständige, weitblickende Männer in der gleichzeitigen Inangriffnahme der deutschen Kolonisierung Südbrasiliens und der La Plata-Staaten keinerlei Gegensätze erblicken können, vielmehr eine um so kräftigere Ableitung des deutschen Auswanderungsstromes von den Vereinigten Staaten nach dem subtropischen Südamerika.

Die Redaktion.

„Vom Wort zur That. Die unscheinbare telegraphische Meldung aus Düsseldorf vom 4. d. M., daß der Vorstand des Deutschen Kolonialvereins die Entsendung einer Kommission nach den südbrasilianischen Provinzen zur Ermittelung und Sicherung von geeigneten Plätzen für deutsche Ansiedelungen genehmigt habe, birgt in sich, wenn wir das deutsche Bedürfnis nach klimatisch so gut wie kulturell günstig gelegenen Kolonien den Wunsch aller,

*) Seine Erfahrungen hat er in einem trefflichen Buche: „Brasilien, Land und Leute", Berlin 1876, E. S. Mittler u. Sohn, niedergelegt. Die Redaktion.

unserm Auswanderertheer thatkräftig zu helfen, und das gleichsam auf die Gewinnung einer kolonialen Gebietserweiterung verpfändete Wort der Nation überdenken, die beste Lösung der Frage: Wo liegen die zukünftigen Ackerbaukolonien? Nachdem eine Anzahl von hochachtbaren Männern mit einem ausführlichen Promemoria das Publikum bereits unter dem 24. Oktober von Berlin aus für die Errichtung einer Kolonisationsgesellschaft für Südamerika mit einem zu zeichnenden Grundkapital von einer Million Mark zu erwärmen versucht, ist die Erforschung des für das Unternehmen benötigten Terrains der folgerichtigste Schritt. Daß derselbe gerade nach Südbrasilien sich wendet, zeugt von einer glücklichen Klärung der seit Dezennien über die deutschen Kolonisationsziele verbreitet gewesenen, sich vielfach widerstreitenden Meinungen. Wem es beschieden war, sich jenseit des Meeres, in Afrika, Australien oder Amerika umzuschauen und die Punkte zu besuchen, wo das Deutschtum mehr oder minder feste Wurzeln geschlagen, der weiß auch, daß das Gedeihen des deutschen Stammes weitaus unter den günstigsten Bedingungen und Aussichten seit einem halben Jahrhundert bereits und zwar in überraschender Ausdehnung in Südbrasilien zu Tage tritt. Für den Südbrasilienkenner wird es sogar immerdar unverständlich bleiben, daß die Stärkung der deutschen Stammabzweigung an den Ufern des Rio dos Sinos, des Rio Taquari, des Rio Pardo und andrer Ströme aus den der Lagoa dos Patos benachbarten Flußgebieten von dem Mutterlande Jahre hindurch außer acht gelassen wurde. Wie anders hätten sich vielleicht die Dinge gestaltet, wenn von vornherein nach der Besiedelung der äußersten Serrahänge in Südbrasilien durch fleißige deutsche Kolonisten diese kolonialen Anfänge mit der alten Heimat staatlich mehr in Fühlung geblieben wären! Aber es fügte sich eben, daß die von dem brasilianischen Heereszug gegen den Diktator Rosas übrig gebliebenen und in Südbrasilien ihrem Schicksal sich selbst überlassenen deutschen Landsknechtnaturen in einer Zeit ihre Art an die Urwaldriesen legten und als deutsches Reis sich in den fremden Boden senkten, als das heimatliche Reich zerrissen und in hilfloser Schwäche dastand. Nicht die Ausdehnung auf transozeanischem Gebiete, sondern das Bestreben, die letzten Reste seiner früheren Macht im Innern zusammenzuhalten, war damals Deutschlands große Sorge. Inzwischen ist hüben und drüben vieles anders geworden. Das Häuflein deutscher Ansiedler in Südbrasilien ist nahezu zu einer Viertelmillion wohlsituierter Stammesgenossen angeschwollen, ein kleines Staatengebilde innerhalb des südamerikanischen Staatenkolosses. Das Mutterland aber hat sich nach schweren Kämpfen zum machtgebietendsten Reiche des ganzen Erdenrundes emporgerungen. Ziemt es uns da wohl, die deutschen Selfmade-Männer in ähnlicher Weise wie das alte Deutsche Reich seine wackeren siebenbürgischen Landsleute im Stiche zu lassen?

Gewiß nicht! Und das um so weniger, als die südbrasilianischen Deutschen von jeher mit ganzem Herzen am alten Vaterlande gehangen. Das Erstarken desselben vom Norddeutschen Bunde bis zur Kaiserproklamation zu Versailles, von der Erstürmung der Düppeler Schanzen bis zu den letzten blutigen Siegen auf französischen Gefilden wurde vielleicht nirgends so warm und laut bejubelt, wie in den Pikaden der deutschen Koloniedistrikte, welche die vom deutschen Geiste schon durchdrungene Hafenstadt Porto Alegre im weiten Bogen umsäumen. Nirgends hat Verfasser dieser Zeilen ergreifendere deutschpatriotische Kundgebungen erlebt, als inmitten der Rio Grandenser Landsleute. Darin liegt die Bürgschaft, daß es kein vergebliches Beginnen ist, wie mit der kolonialpolitischen Bewegung nicht einverstandene graue Theoretiker vermeinen, die Gründung deutscher Ackerbaukolonien in fremden Weltteilen anzustreben. Dieselben existieren vielmehr bereits und sollen nur erweitert und gestützt werden, nachdem sich die Erkenntnis Bahn gebrochen, daß die brasilianischen Provinzen und Zustände, der Norden und der Süden, nicht wie es das v. d. Heydtsche Ministerialreskript gethan, über einen Kamm geschoren werden können. Im nationalen Interesse liegt es also, auf Grund der gewonnenen besseren Überzeugung jener in Bildung begriffenen Kolonisationsgesellschaft finanziell nach Möglichkeit Vorschub zu leisten und im übrigen der verständigen Leitung des Deutschen Kolonialvereins zu vertrauen. Die nach Südbrasilien zu entsendende Expedition, welche nach den Düsseldorfer Beschlüssen des Deutschen Kolonialvereins die erste Brücke schlagen soll zwischen dem südbrasilianischen Jungdeutschland und der alten Heimat: zum Segen der Auswanderer, zum Nutzen des Handels und zum Schutze der äußersten Vorposten des Deutschtums wird, soviel bis heute feststeht, Europa im zweiten Monat des nächsten Jahres verlassen. Wir rufen derselben heute schon ein herzliches Glückauf! zu und hoffen, daß dieser weitere Schritt unsrer kolonialpolitischen Freunde vom Wort zur That der ganzen Nation zu gute kommen möge."

Litteratur.

„Deutsche Kolonien in dem oberen La Platagebiete mit besonderer Berücksichtigung von Paraguay. Ergebnisse eingehender Prüfungen, praktischer Arbeiten und Reisen 1883—1885. Von Dr. Bernhard Förster." Naumburg a. S. im Selbstverlage des Verfassers.

Das von uns mehrfach erwähnte Werk des Herrn Dr. Förster liegt uns nun vollständig vor und darf es als ein in vielfacher Hinsicht wertvoller Beitrag zur Kenntnis von Paraguay geschätzt werden. Die Beobachtungen von Land und Leuten, welche der Verfasser in seinen Reisen in den Norden und das Zentrum dieser Republik gemacht, liefern viele neue interessante Details, wie andrerseits seine Aufschlüsse über die kolonisatorische Ertragsfähigkeit des Bodens und die industrielle Ausnutzung der vielfachen hierzu geeigneten, aber noch völlig brach liegenden Produkte die Anschauungen über diesen durch frühere Übertreibungen entweder zu schwarz oder zu rosig dargestellten Staates klären werden. Gleich Dr. Hugo Töppen ist auch Dr. Förster bestrebt, bei aller Wärme für Paraguay in der Schilderung der Verhältnisse Objektivität zu wahren. Die dem Buche beigefügte kleine Karte von Paraguay (von Wagner & Debes in Leipzig sehr sauber ausgeführt) bietet unter Benutzung der bekannten Quellen einige Korrekturen von Flußläufen und eine vollständige Angabe der jetzt bestehenden Ortschaften, während die seit dem Kriege nicht wieder bevölkerten Orte in Klammern stehen und die nur nach Überlieferungen ohne jedwede Begründung auf Karten figurierenden Angaben einfach fortgelassen sind. —

Mit diesem Buche bezweckt nun der Verfasser, Auswanderungslustige zum Anschluß an sein eignes kolonisatorisches Vorhaben in Südamerika zu bewegen, es leitet ihn hierbei der Wunsch, daß, was er als gut und ersprießlich für den fleißigen Ansiedler erkannt hat: Paraguay, auch andern Deutschen gleichen Strebens als Mitkolonisten zu gute komme; die Form einer Produktivgenossenschaft mit sozialer Grundlage steht ihm hierbei vor Augen, — deren Plan im Buche näher ausgeführt ist, — solche idealistisch-kommunistische Ideen haben sich aber bis jetzt nur vorübergehend und zwar nur in strenggläubigen, autokratisch regierten Gemeinden ausführbar gezeigt, das „Self help" dagegen des freien Kolonisten hat sich als das beste Rezept des Gedeihens bei unsren in den Vereinigten Staaten wie in Südbrasilien angesiedelten Auswanderern erwiesen. Was den Verfasser zu seinem kolonisatorischen Organisationsplan führt, sind seine ethischen Grundsätze, aber grade die Verquickung derselben mit seinen finanziell-wirtschaftlichen Projekten, — der überschäumende Feuereifer, mit welchem er besonders im Vorwort und in der Einleitung seine ethischen Anschauungen mit der gleichen Exzentrizität der Empfindung und Sprache vorträgt, in welcher er vor einigen Jahren das ihm zum „Stiefvaterlande" gewordene Deutschland den Rücken zu kehren sich genötigt glaubt, um über See eine „moralisch-reinlichere Atmosphäre" aufzusuchen, um ein Neu-Germanien aufzurichten, dessen Bürger von allen Krankheiten der Seele und des Körpers frei sein sollen — diese utopistischen Klänge (abgesehen von den Ausfällen gegen die Gegnerschaft des Verfassers) wären besser fortgeblieben in diesem Buche, dessen sachlicher Wert nur dadurch beeinträchtigt wird. R. L.

„Hugo Zöller, Forschungsreisen in der Deutschen Kolonie Kamerun." Band I. und II. Berlin und Stuttgart 1885, W. Spemann.

Von dem gewandten Berichterstatter der Kölnischen Zeitung liegen wieder zwei neue Bände über die Deutschen Besitzungen an der westafrikanischen Küste vor, Ergebnisse seiner Forschungsreisen, die ein überaus reiches Material zur Kenntnis des Landes und seiner Bewohner liefern. Hugo Zöller hat in verhältnismäßiger kurzer Frist wahrhaft Erstaunliches geleistet, er hat unter großen Mühen und persönlicher Gefahr auf eigne Faust Erforschungen ins Innere unternommen, so auch bis zum Gipfel des Götterberges, die viel Neues in geographischer Hinsicht boten, ältere Kenntnisse berichtigten und ergänzten, — er hat die Charaktereigentümlichkeiten und Fähigkeiten, die Sitten und Gebräuche der Eingebornen näher erkundet, auf deren Mithilfe wir bei der Exploitierung unsrer Besitzungen so wesentlich angewiesen sind. Da Zöller auch über Flora und Fauna, Klima und Kulturen, kurzum über alle wichtigen Verhältnisse des Kamerungebiets eingehende Aufschlüsse gibt, so sind diese Bände zur Belehrung über die Kultivationsfähigkeit und die Handelsausbeute dieser Kolonie von besonderem Werte. Überaus fesselnd weiß der Verfasser im ersten Bande von dem Dahomereiche und seinen Amazonen zu erzählen, von der Besteigung des Kamerungebirges, vom Lagerfeuer im afrikanischen Urwald, während er im zweiten Band seine Fahrt mit Dr. Nachtigal ins Mungoland außerordentlich plastisch und farbenreich schildert; seine „schwarzen Studien" wie das Bild vom Europäerleben in Kamerun sind von gleicher Anziehung für den Leser, immer versteht Hugo Zöller durch humoristische und geistreiche Pointen seine Erlebnisse und Beobachtungen unterhaltend zu machen. Sachlich von Wert sind die Kapitel: „Das Klima unsrer westafrikanischen Kolonien", „Zur ältern Geschichte von Kamerun", „Die kriegerischen Ereignisse im Dezember 1884", „Kamerun unter Deutscher Verwaltung". Die von Zöller selbst gezeichneten Kartenskizzen und auch ein kleines Vokabular für die häufigsten Begriffswörter in der von der Togoküste bis am Gabun gebräuchlichsten Dialekte sind dankenswerte Beigaben; Illustrationen, die nach Photographien des Verfassers in Holzschnitt ausgeführt sind, erhöhen das Interesse.

Ein dritter Band über Kamerun ist demnächst zu erwarten. Derselbe wird das südliche Gebiet, Malimba und Klein-Batanga, die Entdeckung des Moanjastromes, den Benitofluß, den deutschen Handel in den Spanischen Kolonien, das Französische Kolonialreich in Westafrika, eine deutsche Kaffeeplantage (die Woermann'sche in Sibange Farm) und Zöller's Ausflug nach dem Untern Kongo behandeln; all diese Schilderungen, welche in der Kölnischen Zeitung, soweit sie bisher in derselben veröffentlicht sind, so großen Beifall gefunden haben, werden verdientermaßen in Buchform in sorgsamer Ausarbeitung nach und nach erscheinen.

R. L.

Redaktionelle Korrespondenz.

Aus Südbrasilien.

Von dem Direktor der deutschen Kolonie São Lourenço in Südbrasilien Herrn Baron Curt von Steinberg erhalten wir eine Zuschrift, in welcher er auf die seitens des Herrn Dr. von Ihering in dem Berichte über diese Kolonie im 14. Hefte unsres Blattes gemachten Bemerkungen in bezug auf die ungenügende Mitwirkung der Kolonialdirektion bei der nötigen Wegeverbesserung, beim Brückenbau ꝛc. folgendes entgegnet:

Die Direktion ist in diesem Augenblick damit beschäftigt, Verbindungswege für verschiedene Pikaden anzulegen, die derselben mehr als 2 000 ℳ. kosten, auch hat sie mit den betreffenden brasilianisen Grundbesitzern Verhandlungen eingeleitet und abgeschlossen, um von nördlich gelegenen Pikaden zwei nach São Lourenço führende Wege zu eröffnen, die über den Kamp laufen und den betreffenden Bewohnern einen bedeutend erleichterten Verkehr erlauben, andrerseits um den Bewohnern der westlich gelegenen Pikaden einen Weg nach Pelotas zu eröffnen, der 4—5 Stunden näher ist als der alte Weg. Was die Verbesserung resp. Instandhaltung der Wege anbetrifft, so ist das Sache der betreffenden Eigentümer, und nur, wo die Verbesserung des Weges große Schwierigkeiten verursacht, sind die Nachbarn zu Hilfsleistungen verpflichtet, wie auch die Direktion stets bereit ist, für Instandsetzung des Weges ihr Scherflein beizutragen.

Die Direktion verliert die Thatsache nie aus dem Auge, daß ein guter Verkehrsweg, so zu sagen, die Seele einer jeden Kolonisation ist, jedoch sieht sie sich nicht veranlaßt, vermögenden Kolonisten, die, wie Herr Dr. v. Ihering richtig sagt, bereits Kapitalien auf Zinsen angelegt haben, Wegevergütungen zur Verbesserung ihrer Wege zu gewähren, was

übrigens auch seitens der Kolonisten nicht verlangt wird. Ohne Hilfe der Regierung auf der Kolonie São Lourenço die nötigen Brücken herzustellen, ist nicht möglich, sonst wäre es längst geschehen, wohl aber hat die Direktion in dieser Hinsicht verschiedene Eingaben an die Regierung gemacht, die aber unberücksichtigt blieben.

In diesem Jahre werden wieder zwei Eingaben eingereicht werden, behufs Erbauung von notwendigen Brücken, in denen nur eine verhältnismäßig geringe Unterstützung verlangt wird.

Mit Recht sagt Herr Dr. v. Ihering in seinem Artikel, daß die Leichtigkeit des Absatzes der Produkte in São Lourenço und Pelotas die Basis für das Emporkommen der Kolonie São Lourenço bildet. Ich erlaube mir aber zu bemerken, daß für die Kolonisten, um nach São Lourenço und Pelotas zu kommen und ihre Produkte zu verkaufen, der Verkehrsweg das Mittel zum Zweck ist, und da ein reger Verkehr zwischen der Kolonie und Pelotas, resp. São Lourenço herrscht, dürften die Verkehrswege hier auf der Kolonie São Lourenço bei normalen Witterungsverhältnissen wohl nicht so schlecht sein, wie man versucht ist nach dem Schluß des Artikels des Herrn Dr. v. Ihering anzunehmen.

Kolonie São Lourenço, 30. August 1885.

Baron Curt von Steinberg.

Aus Australien.

Sydney, 5. September 1885.

Das Jahr 1885 scheint aller Wahrscheinlichkeit nach das ungünstigste zu werden, das der australische Wollhandel je gesehen. Es gab Zeiten, wo die Preise entweder äußerst rasch fielen, wie im Jahre 1876, oder wo sie sich, wie 1869 und 1870, längere Zeit äußerst gedrückt zeigten. Vergebens dürften aber die Annalen des hiesigen Wollgeschäfts einen Zeitpunkt aufweisen, wo dieser Hauptartikel des australischen Kontinents, aller Erwartung entgegen, vom Augenblick seines Erscheinens auf hiesigem Markte bis zur endlichen Konsumtion in Europa so dauernd und stetig im Preise gefallen ist, als in diesem Jahre. Die Wollpreise waren zwar schon seit 1880 im Sinken begriffen, immerhin war der Fall nur gering und betrug am Ende des letzten Jahres 2 d. gegen die vorhergehenden vier Jahre. Im Verlaufe der letztjährigen Saison wurden noch auf Basis der englischen November-Dezember-Preise große Posten Wolle in Australien umgesetzt, von Anbeginn dieses Jahres aber ist ein stätiges Sinken der Preise zu bemerken, bis Ende Juni-Juli ein Verlust von $2^1/_2$—3 d per Pfund gegen Januar 1885 zu konstatieren war, und selbst diese Preise hielten sich nur, als nicht weniger als 70 000 Ballen dem Markte entzogen wurden.

Mit der Eröffnung der Eisenbahn bis Bourke — 574 englische Meilen nordwestlich von Sydney — ist der Ausbau der großen Westbahn zur Vollendung gelangt und ein überaus fruchtbarer und an Edelmetallen reicher Strich Landes erschlossen worden. Vor sechs Jahren noch waren erst 703 Meilen Eisenbahn im Betrieb, mit der am 3. September erfolgten Eröffnung besitzt Neusüdwales nicht weniger als 1 704 Meilen Schienenstrang, d. h. 142 Prozent mehr als im Jahre 1879. Die Einnahmen der Bahnen stiegen von 952 366 £ im Jahre 1879 auf 2 086 327 £ in diesem Jahre, also 120 Prozent, während die Kosten dieser Linien nicht weniger als 17 000 000 £ betrugen und erst im vorigen Jahre 15 000 000 £ für Inangriffnahme fernerer Strecken bewilligt wurden.

Von Auckland meldet der Telegraph, daß dem Parlament von Neuseeland der Rapport des Pacific Inseln-Komitees zugegangen ist. Derselbe hält es im Interesse des Britischen Reiches für wünschenswert, daß die Regierungen von Fidschi und Samoa in nähere Beziehung zu Neuseeland gebracht werden, und hofft man dieses Ziel ohne wesentliche Geldopfer und im Einvernehmen mit Deutschland und Amerika zu erreichen. Der Rapport empfiehlt ferner, sofort in Unterhandlung mit der Englischen Regierung zu treten, einmal um diese Beziehungen zu regeln, dann aber auch, um, mit Hinblick auf die Eröffnung des Panamakanals, die Unterordnung der Inseln der Oparo- und Cooks-Gruppen unter Englischer Kontrole zu verlangen. Ein Brief des Königs von Samoa, Malietoa, an Sir George Grey, den bekannten Neuseeländer Politiker, in welchem er neuerdings seine Ergebenheit für Englands Königin beteuert sowie um Englischen Schutz bittet, gibt diesem Bericht eine gewisse Färbung.

Von Neuguinea höre ich nur, daß der englische Schoner "Ellengowan" Ende Juli auf der Killerton-Insel Herrn C. Hunstein mit seinem Associé auffand, welche beide Herren von Dr. Finsch vor 2 bis 3 Monaten in der Bentley-Bai zurückgelassen worden waren. Die Eingebornen hatten sich unnütz gemacht; glücklicherweise traf Dr. Finsch zur selben Zeit an Bord der „Samoa" ein und konnte unsre Landsleute mit fort nehmen. Nach der Abfahrt von Killerton begegnete Dr. Finsch dem Dampfer „Biktoria", an dessen Bord er von Mr. Romilly, den Englischen Kommissar, die inzwischen geschehene Grenz-Regulierung zwischen Deutschland und England in Neuguinea erhielt, nach welcher auch die Bentley-Bai letzterem zugefallen ist. Jedenfalls wird Herr Hunstein nach Rückkehr der „Samoa" nach dem Deutschen Gebiet sich begeben. Er war, als die „Ellengowan" eintraf, im Begriff, auf dem Festland, gegenüber Killerton ein Haus zu bauen. Diese Details sind insofern interessant, als vor einiger Zeit ein gehässiger Bericht in hiesigen Zeitungen erschien, nach welchem deutsche Ansiedler in Neuguinea mit Vieh gelandet und die Eingebornen vertrieben hätten. Die Engländer müssen jetzt selbst zugeben, daß dieses Gerücht sein Entstehen Herrn Hunstein — „a most peacable kindly-disposed man" — zu verdanken hat. Dagegen bringt der Dampfer „Golden Gate" nach Cooktown die Nachricht, daß Kapitän Sorensen, vom portugiesischen Schoner „Douro", ein ehemaliger Führer des englischen Schoners „Albert", auf den Salomons-Inseln groben Unfug getrieben hat. Seine eignen Leute erklären ihn für nichts besseres als einen Seeräuber. Dieselben verließen ihn in einem offenen Boot und segelten von der Carteret-Insel nach Neubritanien, besser gesagt Bismarck-Archipel, wo sie in Mioko dem Kaiserlichen Kommissar, Herrn v. Oertzen, ihre Klagen vorbrachten.

Die „Marie" ist hier vorläufig repariert worden mit einem Kostenaufwand von ungefähr 8 000 £, was immerhin ziemlich bedeutend ist, bedenkt man, daß bei Ankunft in Deutschland die reparierten Teile entfernt und das Schiff nochmals gründlich ausgebessert werden soll. S. M. Korvette sollte am 1. September nach Sansibar in See gehen, bekam aber Kontreordre und bleibt vorläufig hier, wenn nicht die Vorgänge auf den Karolinen,

welche selbstverständlich hier mit großem Interesse verfolgt werden, ihr Erscheinen dort nötig machen sollten. S. M. Kanonenboot „Hyäne“ hat am 1. September Freemantle in Westaustralien mit unbekannter Bestimmung verlassen, während der „Albatroß“ vor ca. 14 Tagen. d. i. sobald Zweifel über den Untergang der „Augusta“ nicht mehr herrschen konnten, nach Apia versegelte. v. K.

Glossen zu den bevölkerungsstatistischen Daten in Heft 22 der Deutschen Kolonialzeitung.

So sehr ich auch für eine Besiedelung Südbrasiliens durch Deutsche eingenommen bin, so wenig vermag ich die in Heft 22 S. 699 der Kolonialzeitung veröffentlichten bevölkerungsstatistischen Angaben als beweiskräftig für die größeren Vorteile, welche jenes Land im Vergleich zu den Vereinigten Staaten von Nordamerika den Auswanderern darbietet, anzuerkennen; denn wenn die Zunahme der Bevölkerung allein schon für die Prosperität eines Ansiedelungsgebietes entscheidend wäre, so könnte ich Südbrasilien überhaupt nicht mit den Vereinigten Staaten, denen bekanntlich der größte Teil der europäischen Auswanderer zuströmt, messen. Gerade die Thatsache, daß der Umfang der deutschen Einwanderung in Südbrasilien so wenig den dort gebotenen günstigen Verhältnissen und unsern nationalen Interessen entspricht, daß sich dieselbe vielmehr verdoppeln und verdreifachen muß, wenn wir unsre hervorragende Stellung daselbst gegenüber den seit 5 Jahren zahlreich einwandernden Italienern behaupten wollen, ist ja der Grund für die gegenwärtige Agitation zu gunsten der Auswanderung nach Südbrasilien geworden. Diese Agitation kann aber nur dadurch wirksam unterstützt werden, daß man immer wieder Beweise für das gute Gedeihen unsrer dortigen Landsleute beibringt; und das zu thun, gibt mir jene bevölkerungsstatistische Mitteilung eine erwünschte Gelegenheit, obwohl ich auf dieselbe nicht bezug nehmen kann, ohne zugleich einige recht schlimme Fehler zu berichtigen.*)

Die Kolonie Sta. Cruz zählte i. J. 1866 nicht 4 000, sondern 4 794, zu Anfang d. J. aber nachdem sie ein besonderes Munizipium geworden und durch die frühere Provinzialkolonie Monteale-rne und verschiedene Privatkolonien arrondiert worden, nicht 14 000, sondern 18 000 Seelen, wobei aber zu bemerken, daß sie nur von Deutschen und sehr wenigen Brasilianern, nicht aber, wie in Heft 22 irrtümlich berichtet worden, von vielen Italienern bewohnt wird. Gerade hier haben die Deutschen in eklatantester Weise gezeigt, was sie auf südbrasilischem Boden zu leisten vermögen; denn das von ihnen in verhältnismäßig kurzer Zeit begründete Gemeinwesen zählt heute zu den reichsten und schönsten Munizipien des Landes. Das wird sogar von den Brasilianern unumwunden anerkannt, und dürften auch für die Leser der Kolonialzeitung einige Daten von Interesse sein, welche ich einem Artikel des Oberstleutnants Joaquim José Pinto in „A Immigração“, Organ der Sociedade Central de Immigração in Rio de Janeiro, entnehme:

Im Jahre 1865 bezifferte sich der Wert der Ausfuhr, bestehend in Reis, Mais, Bohnen, Erbsen, Speck, Butter, Paraguaythee und namentlich Tabak, welches seither das bei weitem wichtigste Ausfuhrprodukt gewesen, auf circa 216 300 ℳ, der der Einfuhr dagegen auf 226 600 ℳ. 1870 repräsentierte die Ausfuhr einen Wert von 885 000 ℳ, die Einfuhr einer solchen von 580 000, und für 1884 war die Ausfuhr mit 1 347 600, die Einfuhr mit 915 200 ℳ berechnet.

Im Munizipium von Santa Cruz, das fast unter rein deutscher Verwaltung steht, gibt es 5 katholische und 9 evangelische Kirchen, 7 öffentliche und 19 private Elementarschulen, 2 Stadtplätze, nämlich Santa Cruz mit 246 und Santa Thereza mit 50 solid gebauten Häusern. Namentlich Santa Cruz ist ein freundlicher Ort, dessen Hauptstraße makadamisiert ist und eine gute Straßenbeleuchtung hat. Unter den größern Gebäuden zeichnet sich die von deutschen Franziskanerinnen geleitete höhere Töchterschule „Zum Herzen Jesu“, die höhere Knabenschule von Prof. Robert Jäger, das Klubhaus, die evangelische und die katholische Kirche aus. Das gesellige Leben ist dort sehr entwickelt, und gibt es nicht weniger als 10 Gesellschaften, welche teils Musik, teils Wissenschaft und Kunst pflegen.

Den ursprünglichen Wert des okkupierten Landes gibt Pinto mit 60 000 ℳ, den jetzigen Wert mit 8 000 000 ℳ im Minimum an. An Steuern liefert Sta Cruz jährlich, den Wert der auf seinen Anteil entfallenden Importzölle mitberechnet, circa 253 000 ℳ. Das sind Zahlen, welche deutlich genug für sich sprechen und die Prosperität der Kolonie, sowie deren Bedeutung für den Staat im besten Lichte erscheinen lassen. Doch will ich noch den Schlußsatz des Pinto'schen Artikels als weitere Bestätigung hier in Übersetzung folgen lassen: „Ein achtzehnjähriges Zusammenleben mit den deutschen Kolonisten,“ schreibt er, „gibt mir die Berechtigung, von deren Zufriedenheit in bezug auf den Wohlstand, den sie in ihrem neuen Vaterlande gefunden, Zeugnis abzulegen. Ich sage ‚in ihrem neuen Vaterlande‘, weil der größere Teil derselben sich bereits hat naturalisieren lassen, und also die dem eingebornen brasilianischen Bürger zustehenden Rechte und Pflichten teilt. Das größte Streben des in die Provinz kommenden Kolonisten geht dahin, Besitzer eines Landloses zu werden, und wenn dieser Wunsch erfüllt ist, so sucht er den Wert desselben durch rastlose Arbeit zu heben. Manche Grundstücke haben bereits einen Wert von 20 000 ℳ. Die große persönliche und gewerbliche Freiheit, welche die Kolonisten hier genießen, trägt ferner nicht unwesentlich dazu bei, daß dieselben sich hier außerordentlich zufrieden fühlen. Ich kenne persönlich ihrer viele, welche ein Barvermögen von über 40 000 ℳ, sowie elegante Häuser besitzen und in jeder Beziehung behaglich eingerichtet sind.“ Das ist das unbefangene Urteil eines Brasilianers über Sta. Cruz und den Wert seiner Bevölkerung.

Auch sonst bin ich in der erwähnten Statistik manchen Irrtümern begegnet, so z. B. hatte die Kolonie São Angelo 1866 nicht 600, sondern 825 und 1881 bereits 2 851 Einwohner, sodaß sie, da eine jährliche Zuwanderung stattgefunden hat, zu Anfang d. J. weit über 3 000 Bewohner gehabt haben muß, und nicht 2 500, wie in Heft 22 der Kolonialzeitung irrtümlich angegeben worden. São Lourenço zählte 1866 nicht 1 000, sondern 1 568 Bewohner,

*) Diese statistischen Angaben mußten uns als zuverlässig erscheinen, da wir sie von einem zur Zeit hier anwesenden Deutsch-Brasilianer, der seit Jahren sich speziell mit der Einwanderungsfrage in Brasilien beschäftigt hat, erhalten hatten. Wir sind dem geehrten Einsender für die Berichtigung sehr dankbar.
Das Auskunftsbüreau des Deutschen Kolonialvereins.

und ähnliche Berichtigungen ließen sich auch noch bei andern Daten anbringen.

Doch das sind ja Kleinigkeiten, auf die ich hier um so weniger Gewicht legen möchte, als die erwähnte Statistik für den Leser sonst außerordentlich lehrreich ist, indem aus ihr das enorme Anwachsen der italienischen gegenüber der deutschen Bevölkerung hervorgeht. Diese Thatsache kann nicht oft und nicht nachdrücklich genug in Deutschland bekannt gegeben werden, um das nationale Gefühl zum Schutze einer sechzigjährigen deutschen Kultur in Südbrasilien wachzurufen. Bis zum Jahre 1875 gab es kaum einen italienischen Kolonisten in der Provinz, der Deutsche herrschte in den Urwäldern und hoffte dort durch seinen jüngeren Nachwuchs und die jährliche Zuwanderung mehr und mehr Terrain zu erobern. Aber die Zuwanderung blieb aus, wurde von den Regierungen seines Heimatlandes gehemmt, und statt dessen kamen Welschtiroler und Italiener angezogen und zerstörten seine Hoffnungen, in nicht ferner Zeit die Kette zu schließen zwischen den zerstreuten deutschen Ansiedelungen auf dem weiten Gebiet zwischen dem Rio dos Sinos und dem oberen Jacuhy. Gleich mächtigen Keilen schoben sich die Ansiedelungen der Welschen dazwischen, und wenn auch bisher noch keine ernsten Zerwürfnisse zwischen beiden Völkselementen vorgekommen sind, wenn man sogar die Anfänge einer Germanisierung dieser neuen Urwaldbevölkerung zu bemerken glaubt, so steht es doch fest, daß einst das Deutschtum in Südbrasilien untergehen wird, wenn das bisherige Mißverhältnis zwischen italienischer und deutscher Einwanderung keine Änderung zu gunsten der letzteren erfahren sollte.

Die Italienische Regierung hat nun allerdings im Gegensatz zu der deutschen der Auswanderung nach dort stets Vorschub geleistet, hat einem ihrer tüchtigsten und volkswirtschaftlich geschultesten Konsulatsbeamten das wichtige Konsulat in Porto Alegre anvertraut und ihn veranlaßt, sich genau über die dortigen Verhältnisse zu unterrichten, und dieser hat sich in seinem eingehenden und mit großer Sachkenntnis geschriebenen Bericht so günstig über die Kolonisationsverhältnisse in Rio Grande do Sul geäußert, daß hierin allein schon den ärmeren Italienern ein mächtiger Antrieb zur Auswanderung dorthin gegeben sein würde, wenn nicht die Brasilianische Regierung die bisherigen hohen Subsidien und Passagezuschüsse gestrichen, ihre Kolonien emanzipiert und sich dahin ausgesprochen hätte, daß sie fortan nur noch der spontanen Einwanderung gewisse Begünstigungen zuerkennen will. Daß sich aber die italienische Einwanderung unter diesen veränderten Verhältnissen und bei der Mittellosigkeit der zur Auswanderung geneigten Elemente wesentlich vermindern muß, steht außer Frage, ja es hat sich, wie nicht anders zu erwarten war, bereits eine sehr bedeutende rückläufige Bewegung bemerklich gemacht, denn während in der Blütezeit der brasilianischen Staatskolonisation, im Jahre 1878, im Hafen von Rio de Janeiro 11 836 Italiener ankamen und fast ausschließlich nach den Südprovinzen weitergingen, langten daselbst im Jahre 1884 nur 4 154 an, und zwar zum größten Teil Arbeiter für die Kaffeeplantagen im mittleren Brasilien, sodaß nach den drei Südprovinzen Parana, Sta. Catharina und Rio Grande do Sul nur 937 weiterbefördert werden konnten.

Die deutsche Einwanderung ist ja allerdings im ganzen weit geringer als die italienische gewesen, denn sie bezifferte sich im Jahre 1884, die Österreicher und die direkt beförderten Personen nicht mitgerechnet, auf 662 Personen, doch von diesen gingen 625 in die genannten Südprovinzen, sodaß also dort das Verhältnis zwischen deutscher und italienischer Einwanderung wie 1 : 1,5 war, während es sich für das Jahr 1878 wie 1 : 5 herausgestellt hatte. Man sieht aus diesen Zahlen, welche Verschiebung zu gunsten der deutschen Einwanderung bereits eingetreten ist, seitdem die Brasilianische Regierung ihre Subsidienzahlungen eingestellt hat, und man dürfte doch wohl zu dem Schlusse berechtigt sein, daß das Übergewicht des germanischen Elementes daselbst noch sehr wohl aufrecht erhalten werden kann, wenn anders die jetzt in Deutschland erwachende Erkenntnis, daß dorthin der Schwerpunkt unsrer kolonisatorischen Thätigkeit zu verlegen ist, allgemein zum Durchbruch kommen und den in Heft 22 der Kolonialzeitung besprochenen Projekten die nötige Unterstützung sichern sollte. Möchten diese Zeilen dazu das Ihrige beitragen.

Leipzig, 19. November 1885.

A. W. Sellin.

Büchertisch.

185) **O. Veredarius.** Das Buch von der Weltpost. 6. Heft. Berlin 1885, Herm. J. Meidinger. 2 Mark.

186) **Henry M. Stanley.** Wie ich Livingstone fand. Autorisierte deutsche Ausgabe. Zweite mit einem Lebensabrisse Livingstone's vermehrte Auflage. Mit 51 Abbildungen in Holzschnitt u. 1 Karte. 2 Bände. Leipzig 1885, F. A. Brockhaus.

187) **Daheim-Kalender für das Deutsche Reich** auf das Gemeinjahr 1886. Herausgegeben von der Redaktion des „Daheim." Bielefeld, Velhagen u. Klasing.

188) **Zur See.** Herausgegeben von Vize-Admiral z. D. von Henk und Marinemaler E. Riethe. Lieferung 4. Berlin 1885, A. Hofmann u. Ko.

189) **Joseph Thomson.** Durch Massailand. Forschungsreise in Ostafrika zu den Schneebergen und wilden Stämmen zwischen dem Kilima-Ndjaro und Victoria Njansa in den Jahren 1883 und 1884. Mit 62 Abbildungen u. 2 Karten. Aus dem Englischen von W. von Freeden. Leipzig 1885, F. A. Brockhaus.

190) **Gaspey's** English conversations. 4. Edition. Heidelberg, Julius Groos.

191) **Dr. Emil Otto.** Conversations allemandes. Heidelberg, Julius Groos.

192) **Dr. Emil Otto.** English Conversations. Heidelberg, Julius Groos.

193) **Prof. C. M. Sauer.** Dialoghi Italiani. Heidelberg, Julius Groos.

194) **Prof. C. M. Sauer.** Dialogos castellanos. Heidelberg, Julius Groos.

195) **Dr. Emil Otto.** Conversations françaises. Heidelberg, Julius Groos.

196) **Frances Ellen Colenso.** The ruin of Zululand. 2 Volumes. With portraits of Bishop Colenso and Cetschwayo. London 1884, William Ridgway.

197) **M. Th. v. Heuglin.** Reise in das Gebiet des Weißen Nil. Leipzig 1869, C. F. Winterʼsche Verlagshandlung. 2,50 Mark.

198) **Dr. Michael Geistbeck.** Grundzüge der Geographie. München 1885, R. Oldenbourg. 2,50 Mark.

199) **Bulletin de la Société Royale de Géographie d'Anvers.** Tome X. 1. Fascicule. Anvers 1885.

200) **Estadistica del Comercio y de la Navegacion de la Republica Argentina correspondiente al año 1884.** Publicacion Oficial, Buenos Aires 1885.

201) **Maria Soltera.** A Lady's ride across Spanish Honduras. With Illustrations. Edinburgh 1885, William Blackwood and Sons.

202) **A. M. Broadley.** The last Punic war. Tunis, past and present. 2 volumes. With illustrations. Edinburgh 1882, William Blackwood and Sons.

203) **Lady Bellairs.** The Transvaal war 1880—1881. Edinburgh 1885, William Blackwood and Sons.

204) **Alfred Aylward.** The Transvaal of to-day. New Edition. Edinburgh 1881, William Blackwood and Sons.

Redaktionsschluß dieses Heftes am 19. November.

Verantwortlicher Redakteur Richard Lesser, Steglitz bei Berlin. Nachdruck, wenn nicht ausdrücklich untersagt, mit Quellenangabe gern gestattet. — Druck von Julius Sittenfeld, Berlin.

Digitized by Google

Deutscher Kolonialverein.

Am 6. Oktober hat sich in Curityba, der Hauptstadt der südbrasilianischen Provinz Parana, ein Zweigverein konstituiert, über dessen Bildung wir bereits berichtet haben. Der Vorstand wurde aus folgenden Herren zusammengesetzt: Albino Schimmelpfeng, Präsident; José Wolf, Vizepräsident; Adolph Lindemann, Schriftführer; Emil Prohmann, Kassierer. In den Ausschuß wurden gewählt die Herrn Mansnet Padevieth, W. H. A. Peters, Aug. Stellfeld, Joh. Leitner, Osc. von Meien und Otto Finkensieper. Der in der Versammlung anwesende Präsident der Provinz, S. Exc. Dr. d'Escragnolle Taunay, welcher, wie wir bereits mitgeteilt, schon früher Mitglied unsers Zweigvereins in São Paulo geworden, wurde zum Ehrenpräsidenten des Zweigvereins Curityba ernannt, welcher in dieser Versammlung einen Zuwachs von 45 Mitgliedern erhielt. — In Morretes (Prov. Parana) hat sich bereits von den Mitgliedern des Zweigvereins eine Ortsgruppe gebildet.

Die Konstituierung des Zweigvereins São Paulo, in der Hauptstadt der gleichnamigen südbrasilianischen Provinz, hat am 17. Oktober stattgefunden. Den Vorsitz führte Herr General Couto de Magalhães. Als jährlicher Mitgliedsbeitrag wurde 8 Milreis festgesetzt, wovon 8 ℳ an die Zentralkasse in Berlin abgeführt werden sollen. Bei der Wahl des Vorstands fand die Ansicht unter den deutschen Mitgliedern Anklang, als anerkennendes Zeichen für die zahlreiche Beteiligung des vornehmen brasilianischen Elements aus der Mitte dieses einen Präsidenten zu erwählen und zwar den Rechtsgelehrten Herrn Dr. Vieira de Carvalho, eine der sympathischsten Erscheinungen, der ganz besonders unter den Deutsch-Brasilianern Verehrung genießt. Zum Vizepräsidenten wurde Herr A. Kuhlmann, zum Ersten Sekretär Herr Carl Bolle, zum Zweiten Sekretär Herr Diedrichsen, zum Schatzmeister Herr G. Auerbach gewählt.

Zur Ergänzung des im vorigen Heft gegebenen Berichtes über die Vorstandssitzung vom 3. Nov. ist noch mitzuteilen, daß die Errichtung einer überseeischen Bank als Beratungsgegenstand für die nächste Generalversammlung vom Zweigverein Mannheim unter allseitiger Zustimmung beantragt war. Der Vertreter dieses Zweigvereins, Herr Dr. Landgraf, konnte als Syndikus der Handelskammer für den Kreis Mannheim hervorheben, welch lebhaftes Interesse die dortige Kaufmannschaft von Anfang an den Anregungen des Reichsbankpräsidenten in bezug auf diese Frage entgegengebracht hat.

Der Zweigverein Dresden hielt am 12. November d. J. eine außerordentliche Versammlung ab, in welcher über den in der Vorstandssitzung am 3. November in Düsseldorf gestellten Antrag, auf die Tagesordnung der nächsten Generalversammlung die Frage der Einschränkung des Branntweinhandels in den Deutschen Kolonien zu setzen, eingehend referiert wurde; die Versammlung gab hierauf einstimmig folgende Erklärung ab:

„Die Versammlung der Abteilung Dresden des Deutschen Kolonialvereins bekundet dem Miquel-Fabri'schen Antrage ihre ungeteilten Sympathien und hofft, daß die schwierige Frage, wie der Branntweinhandel in den Deutschen Kolonien wirksam eingedämmt werden könne, durch die nächste Generalversammlung des Gesamtvereins ihrer Lösung einen Schritt näher gebracht werde."

Am 13. November hielt Herr Dr. Karl Peters, Vorsitzender der Deutsch-Ostafrikanischen Gesellschaft zu Berlin, einen Vortrag in Bremen in einer mit den Mitgliedern der Geographischen Gesellschaft vereinigten Versammlung unsers dortigen Zweigvereins. Der Redner entwickelte hierin die Ziele der Deutsch-Ostafrikanischen Gesellschaft, sowie im besonderen die natürlichen Verhältnisse und Ertragsaussichten der erworbenen Gebiete.

Am 19. November hielt der Zweigverein Einbeck eine Sitzung ab. Nach Erstattung des Geschäftsberichts pro 1884/85, aus dem besonders hervorzuheben, daß für die Flegel-Expedition 52 ℳ eingegangen sind, und daß die Mitgliederzahl des Zweigvereins auf 53 gestiegen ist, fand Neuwahl des Vorstandes statt, welche in einer Wiederwahl des bisherigen sehr rührigen Vorstandes ihren Ausdruck fand. Der Vorsitzende Rektor Dr. Hemme hielt darauf einen Vortrag über: „Die Beteiligung der Völker am Welthandel und die bisherigen Erfolge der Deutschen Kolonialpolitik", welcher, höchst interessant veranschaulicht durch Karten, Pflanzen, Tafeln und Atlanten, von der sehr zahlreich besuchten Versammlung mit gebührendem Danke entgegengenommen wurde.

Am 19. November hielt Herr Prof. Dr. Karl Semper im Zweigverein Würzburg einen sehr lehrreichen Vortrag über die Karolinen-Inseln, auf denen er zehn Monate gelebt hat. Wenn er auch die Erwerbung dieser Inseln, sowie die Palau-Inseln für keinen glücklichen Griff erklären könne, so müsse er dagegen den Anspruch der Spanier auf dieselben als durch nichts berechtigt bezeichnen. Prof. Semper berechnet den Wert der aus dem gesamten Inselgebiet zu exportierenden Produkte auf höchstens 200 000 ℳ; das der Kultur zugängliche Gebiet schätzt er im ganzen auf 36 Quadratmeilen.*)

In der am 20. November zu Karlsruhe unter dem Vorsitz des Herrn Ministerialrat Schenkel stattgefundenen Generalversammlung des Mittelbadischen Zweigvereins berichtete Herr Staatsanwalt Uibel über die Vorstandssitzung des Deutschen Kolonialvereins zu Düsseldorf, welcher er als stimmberechtigtes Mitglied anwohnte und von der er die Überzeugung mit nach Hause brachte, daß wir nicht nur, wie die Gegner uns oft vorwerfen, eine theoretische Gesellschaft, sondern daß wir in der That arbeitend seien, was er mit Beispielen belegte. Der

*) Wir nehmen hierbei gern Anlaß, unsre Leser auf das äußerst fesselnd geschriebene i. J. 1873 erschienene Buch des Prof. Dr. Semper über seine Reiseerlebnisse auf den Palau-Inseln (F. A. Brockhaus in Leipzig) aufmerksam zu machen.

Digitized by Google

als Gast anwesende Generaldirektor der Brasilianischen Telegraphen Herr Baron Capanema erteilte sodann interessante Aufschlüsse über die südbrasilianischen Verhältnisse. Die Provinz Rio Grande do Sul, sowie die Hochländer von Parana, Katharina, S. Paulo und Goyaz seien für deutsche Kolonisation zu empfehlen. Vor poetischen Träumen, als könne in dem wohlorganisierten Kaiserreich ein zweites Deutschland gegründet werden, müsse er warnen. Die Brasilianische Regierung habe vor drei Jahren 8 000 000 ℳ für 2 000 russische Einwanderer ausgegeben; die Agenten hätten da viel geschadet. Es seien nur mit dem Ackerbau gut vertraute Leute überzusiedeln. Nur dann könnten Deutsche und Brasilianer einander nützen. — Die Versammlung erteilte hierauf ihrem Vorsitzenden den Auftrag, in der am 28. April zu Karlsruhe stattfindenden Generalversammlung des Deutschen Kolonialvereins im Sinne einer Beschränkung oder eines Verbots der Einfuhr von Branntwein nach Westafrika zu stimmen. Die Besprechung eines Antrags auf Abänderung des Gesellschaftsrechts im Hinblick auf die Gründung der kolonisatorischen Unternehmungen wurde der vorgerückten Zeit halber auf die nächste Generalversammlung verschoben. Die Finanzlage des Mittelbadischen Zweigvereins wurde als eine sehr erfreuliche bezeichnet.

Der neubegründete Zweigverein Frankfurt a. M. hielt am 21. November seine erste Sitzung ab, welche dem südbrasilianischen Kolonisationsprojekte gewidmet war, das, aus dem Schoße des Deutschen Kolonialvereins hervorgehend, sich demnächst verwirklichen soll. Der Vorsitzende Herr Dr. med. E. Cohn entwickelte in längerem Vortrag zunächst die Geschichte der deutschen Kolonisation in Südbrasilien. Er hob hervor, daß die ersten Kolonisationsversuche mit Deutschen vom Vater des jetzigen Kaisers, Dom Pedro I., in São Leopoldo in Rio Grande do Sul im Jahre 1824 gemacht worden seien, und verfolgte dann die allmähliche Ausbildung der Kolonien, so die Gründung von Dona Francisca, Joinville, São Bento durch den Hamburger Kolonisationsverein von 1849, die Gründung der jetzt blühenden Kolonie Blumenau durch den trefflichen Dr. H. Blumenau u. s. w. Dann ging der Redner über zu einer kurzen Schilderung des Landes, seiner natürlichen Verhältnisse, seiner Vegetation, seiner Bewohner, seines Klimas und konstatierte, daß Klima, Bodenbeschaffenheit, Vegetation, kurz, daß die Naturbedingungen Südbrasilien wie wenig andre Länder für eine deutsche Ackerbaukolonisation geeignet erscheinen ließen. Der Vorstand des Deutschen Kolonialvereins habe recht gethan, die Frage der deutschen Kolonisation in Südbrasilien auf seine Fahne zu schreiben; denn hier könne unserm Vaterlande ein großes wirtschaftliches Gebiet erschlossen werden und viele, viele unsrer Mitbürger, die hier im alten Vaterlande ihr Brot nicht finden könnten, würden sich dort in vier oder fünf Jahren zur Selbständigkeit und zu einem gewissen Wohlstand emporschwingen können. Von diesen Gesichtspunkten aus sei die neu gegründete südamerikanische Kolonisationsgesellschaft besonderer Beachtung wert und verdiene in weitestem Maße unterstützt zu werden, damit es ihr möglich sei, ihre patriotischen Pläne zu verwirklichen. — Aus der an diesen mit Beifall aufgenommenen Vortrag sich anschließenden Debatte sind besonders die Ausführungen des Herrn Redakteur Dr. W. Breitenbach hervorzuheben, der eine Reihe von Jahren in Südbrasilien gelebt und nach seiner Heimkehr in Wort und Schrift zur Würdigung der deutschen Kolonien in den Südprovinzen Brasiliens beigetragen hat. Er hob namentlich den Umstand, als zu gunsten einer deutschen Kolonisation in Südbrasilien sprechend, hervor, daß die jetzigen deutschen Kolonien daselbst sich vollkommen selbständig, ohne Hilfe fast, ja zum Teil gegen den Willen der Preußischen Regierung, zu hoher Blüte entwickelt hätten. Er verglich die deutsche Kolonisation daselbst mit der italienischen und konstatierte, daß die letztere relativ schnellere Fortschritte gemacht habe wie die erstere, weil die deutschen Bauern zu einseitig seien, sich nur sehr schwer zur Kultur ihnen bisher fremder Pflanzen entschlössen. Es sei deshalb von hohem Wert, daß intelligente, aufgeklärte Landwirte nach Südbrasilien gingen, welche den andern mit gutem Beispiel vorangingen, wie es jetzt der Sohn des Herrn Oberamtmann Spielberg gethan habe, der am Flusse Cahy eine Musterwirtschaft eingerichtet habe, die schon jetzt hohe Erträge abwerfe. Auch Dr. Breitenbach empfahl das südbrasilianische Kolonisationsprojekt aufs wärmste, überzeugt, daß es bei richtiger Leitung eine große Zukunft haben werde.

Das provisorische Komitee für die Inangriffnahme eines Kolonisationsprojektes in Südbrasilien hielt in den Räumen des Deutschen Kolonialvereins in Berlin am 30. November eine Sitzung ab, in welcher man sich mit der Festsetzung der Statuten der zu begründenden Gesellschaft beschäftigte. Der Name derselben soll: „Herman, Gesellschaft für deutsche Ansiedlung in Südamerika“ heißen.

Daß dieses Vorgehen des Deutschen Kolonialvereins bei der Kaiserlich Brasilianischen Regierung kräftige Unterstützung finden wird, geht aus einem uns soeben bekannt gewordenen wichtigen Schritt derselben hervor, aus dem jüngsten Erlaß, nach welchem fortan der Verkauf von staatsgehörigen „terras devolutas“ (wilden Ländereien) an Spekulanten strengstens untersagt ist; es wird hierin betont, daß die Staatsländereien oftmals den wirklichen Kolonisationsgesellschaften und den Kolonisten entzogen oder doch wenigstens verteuert wurden und dadurch die Fortschritte in der Besiedelung des Landes hintangehalten worden sind. Diese Verordnung erweist auch die in der Presse neuerdings aufgetretene Auffassung als irrig, als ob zwischen dem Entgegenkommen der brasilianischen Provinzialregierungen bezüglich der Förderung deutscher Kolonisation und der Kaiserlich Brasilianischen Zentralregierung ein gewisser Gegensatz bestände.

Nachdem Herr Major a. D. Thiel am 1. Dezember sein Amt als Geschäftsführer niedergelegt hat, um nach Frankfurt a. M. zurückzukehren, ist seitens des Ausschusses Herr Premierleutnant a. D. Kurella, Mitglied desselben, mit der Geschäftsführung des Deutschen Kolonialvereins betraut worden. Wir verbinden hiermit wiederholentlich die Anzeige, daß alle Briefe, auch „eingeschriebene“ und Wertsendungen, wie alle Drucksachen einfach zu adressieren sind: An den Deutschen Kolonialverein, Berlin, SW., Markgrafenstraße 25, ohne den Namen eines Beamten hinzuzufügen.

Digitized by Google

Kolonialpolitische Vorgänge.

Deutsche Besitzergreifung der Marshall-Inseln.

S. M. S. „Nautilus", Kommandant Korvettenkapitän Rötger, hat am 15. Oktober auf Jaluit (Marshall-Inseln) die Deutsche Flagge gehißt. Mit allen bedeutenden Häuptlingen der Marshall-Inseln wurden Verträge abgeschlossen und auf allen wichtigen Plätzen der Inselgruppe wurde die Deutsche Flagge gehißt.

Bereits am 29. November 1878 hat der Kommandant des Deutschen Kriegsschiffes „Ariadne" mit den Oberhäuptlingen von Jaluit, Kabua und Letabalin, einen Vertrag abgeschlossen, wonach der Hafen von Jaluit an Deutschland als Kohlenstation abgetreten wurde mit der Bedingung, daß keiner andern Nation gleiche oder ähnliche Rechte zugestanden werden sollten. Gleichzeitig erhielt Jaluit eine schwarz-weiß-rot-weiß-schwarze Flagge. Jaluit ist die bedeutendste Insel des östlich von den Karolinen-Inseln gelegenen Marshall-Archipels, der in zwei sich von Südost nach Nordwest ziehende Ketten, die Ratak-Inseln im Osten, die Ralik-Inseln im Westen, zerfällt und im ganzen außer vielen kleinen Eilanden circa 33 Inseln umfaßt; zusammen circa 400 qkm. Jaluit, am Südende der Ratakkette, ist 90 qkm groß und von 1 000 Menschen bewohnt. Die Deutsche Handels- und Plantagengesellschaft der Südsee-Inseln in Hamburg hat auf den Marshall-Inseln Niederlassungen und Stationen zum Ankauf von Kopra auf Ebon, Jaluit, Killi, Namerick, Milli, Arno, Mejuro, Molwoulap und Bigar. Die Firma Hernsheim & Co. hat im ganzen 7 Faktoreien mit eignem Grundbesitz auf Ebon, Namerick, Majuro, Arno, Milli; die Hauptstation der Firma befindet sich auf Jaluit. Dort besitzt dieselbe auch eine Kohlenstation und ist Jaluit der Sitz des gegenwärtig von Herrn Eduard Hernsheim verwalteten Deutschen Konsulats. Von einer Gesamtproduktion von circa 1 400 t Kopra entfallen etwa 1 100 t zu gleichen Teilen auf die deutschen Firmen, 300 auf die englische Firma Henderſen & Mc. Farlane.

In dem von uns im I. Jahrgang (S. 93) ausführlich besprochenen hochinteressanten Werke des früheren Konsuls Franz Hernsheim, „Südseeerinnerungen 1875—1880", findet sich folgende Beschreibung der Jaluit-Insel: „Die Lagune von Jaluit oder Bonham-Insel ist 8 Seemeilen breit und circa 20 lang; auf der sie umgebenden Korallenbank liegen 55 kleine Inseln, deren keine über 600 Yards breit ist. Nirgends erhebt sich der Boden mehr denn 10 Fuß über die Hochwasserlinie und würden diese Gegenden einmal von einer ähnlichen Flutwelle heimgesucht, wie im Jahre 1878 der Golf von Mexiko und ein Teil der amerikanischen Küste, so bliebe wohl nichts als das nackte Korallenriff zurück.

Die Vegetation ist eine recht arme und beschränkt sich, trotzdem der Regen nur selten mangelt und vom März bis Oktober reichlich fällt, auf die Kokospalme, den Pandanus und den Brotfruchtbaum. Auf den nördlichen Inseln der Gruppe wird noch etwas Arrowroot gewonnen und der von Melanesien eingeführte Melonenbaum gedeiht gut, die Banane dagegen nur sehr kümmerlich. Den steinigen Boden deckt dichtes Schlinggras, Strauch und Buschwerk, unter letzterem liefert der „loa" den Bast zu Matten und Röcken.

Die einheimischen Tiere beschränken sich auf eine kleine Eidechse, Land- und Wasserkrabben und die spärlich vorkommende Wildtaube; seit lange eingeführt und teilweise schon verwildert sind Schweine, Hunde, Hühner, Enten, Katzen und Ratten.

Fließendes oder Quellwasser fehlt gänzlich; man ist auf den Regen angewiesen, der in Gruben gesammelt wird, bei der porösen Beschaffenheit des Bodens jedoch bald brakisch schmeckt.

Von Hautfarbe ist der Marshall-Insulaner schmutzig braun, die Stirne ist nicht niedrig, aber weit zurückstehend und an den Schläfen eingedrückt, das kleine dunkele Auge meist indifferent, doch manchmal katzenartig umheimlich glänzend, die Nase flach und breit und die Lippen etwas aufgeworfen.

Wie auf den Karolinen, legt auch hier die Sitte den Mädchen keinerlei Schranken auf, bis ein Liebhaber sie von den Eltern erwirbt.

Der König von Jaluit heißt Kabua, er bewohnt ein kleines Holzgebäude, das sogar notdürftig möbliert ist. Wie auf den Karolinen, so stirbt auch auf den Marshall-Inseln die Bevölkerung aus. Sittenverderbnis und Ausschweifungen sind hier die unläugbaren Ursachen, und hierauf haben die amerikanischen Missionsbestrebungen durchaus keinen bessernden Einfluß gehabt.

Der König Kabua kann zwar lesen, es passierte ihm jedoch, als er zufällig zwei Seiten der Fibel zu gleicher Zeit umschlug, daß er den auswendig gelernten Text ruhig weiter hersagte, ihn aber mit dem Finger aus den Worten der folgenden Seite buchstabierte. Seine Namensunterschrift bringt er zur Not zusammen, doch gelingt ihm dies schwierige Experiment bei weitem nicht immer." —

Im Jahre 1883 sind in dem Hafen von Jaluit im ganzen 67 Schiffe eingelaufen, darunter 39 deutsche, 3 englische, 7 amerikanische, 1 französisches, 1 dänisches, 5 hawaiische und 11 unter der Jaluitflagge. Außer den erwähnten deutschen und englischen Firmen befindet sich auf Jaluit noch eine amerikanische und hawaiische Gesellschaft und außerdem eine nord-

amerikanische Konsularagentur und ein hawaiisches Konsulat. Letzteres ist gegründet worden, weil die hawaiischen Arbeiterschiffe früher in Jaluit eine Art Depot zu halten pflegten, wo die von den benachbarten Inselgruppen und namentlich den Kings Mill-Inseln vermittelst kleinerer Fahrzeuge herbeigeholten Arbeiter gesammelt wurden, um mit größeren Schiffen nach Honolulu befördert zu werden.

Die Missionsthätigkeit auf der Marshallgruppe befindet sich in den Händen der Boston Mission Society, welche ihre Hauptstationen in Boston und Honolulu hat und die sämtlichen Inseln der Gruppe alljährlich ein- oder zweimal von ihrem Dampfer „Morning Star" besuchen läßt. Die Gesellschaft besitzt auf allen Inseln der Gruppe Missionsstationen, die jedoch nicht mit weißen, sondern mit hawaiischen eingeborenen Missionaren besetzt sind.

Die deutsche Auswanderung und ihre Ziele.

Unter dieser Überschrift bringt das 10. und 11. Heft von „Unsere Zeit" (Leipzig, F. A. Brockhaus) einen beachtenswerten Artikel unseres geschätzten Mitarbeiters Herrn Dr. Hermann von Ihering in Rio Grande. Wir geben mit Erlaubnis der Verlagshandlung in nachfolgendem Auszuge die wichtigsten Gesichtspunkte wieder. Die Red.

Die kraftvolle und erfolgreiche Inauguierung einer deutschen Kolonialpolitik, welche dem Fürsten Bismarck aufs neue die Sympathie und Dankbarkeit der Nation gesichert hat, entspricht ohne Zweifel einem wirtschaftlichen und kulturellen Bedürfnis im Leben unseres Volkes. Das im Innern geeinigte, zu neuem reichen Leben erblühte Deutschland, welchem die glänzenden Erfolge des Jahres 1870 seine einflußreiche Stellung auf politischem Gebiet erobert und das die weise Politik des Reichskanzlers fester begründet hat, kann und darf auch im Wettkampf der Nationen auf wirtschaftlichem Gebiet nicht zurückbleiben, muß auch überseeisch die Stellung sich schaffen, welche seiner Bedeutung in industrieller und kultureller Hinsicht entspricht. Das war es, was im Gegensatz zu nüchternen Doktrinären die öffentliche Meinung in Deutschland folgerichtig anerkannte, und bei den letzten Reichstagswahlen teilweise zum Ausdruck brachte. Es ist vielleicht nicht uninteressant, bei dieser Gelegenheit darauf hinzuweisen, wie man unter den überseeisch lebenden Deutschen für die Nergeleien der reichsfeindlichen Parteien keinerlei Verständnis und Sympathie antrifft. Der Vergleich mit den Einrichtungen und Bestrebungen andrer Staaten, die an „Freiheit" oft mehr bieten, als im Interesse der gesellschaftlichen Ordnung und der Moral verantwortlich scheint, die ungenügende Vertretung deutscher Interessen und deutscher Unternehmungslust im Gegensatze zu den glänzenden Beispielen, welche uns immerzu Engländer und Franzosen vor Augen führen, bewahrt uns zugleich vor jenem allerdings echt deutschen, aber auch recht ungesunden und überlebten Doktrinarismus, welcher bei aller Gelehrsamkeit doch praktisch unfruchtbar ist.

Man wird sich aber der Hoffnung hingeben dürfen, daß die jetzt eingeleitete Kolonialpolitik außer den materiellen Erfolgen, die man von ihr erwartet, auch auf die nationale und politische Reifung unsrer Nation ihre segensreiche Rückwirkung nicht verfehlen werde.

Nach dem eben Bemerkten bedarf es keiner weiteren Worte über den Wert der bisher auf kolonialpolitischem Gebiet errungenen Vorteile. Am wertvollsten unter allen neuen deutschen Erwerbungen dürften wohl diejenigen auf Neuguinea sich erweisen, und dieses herrliche große Eiland in den alleinigen Besitz von Deutschland zu bringen, muß wohl als eins der am meisten zu erstrebenden, wenn auch erst späteren Zeiten vorbehaltenen Ziele deutscher Kolonialpolitik bezeichnet werden.

So sehr man sich aber auch aller dieser vielverheißenden Errungenschaften wird freuen dürfen, so wäre es doch verfehlt, in diesen und etwaigen weiteren Erwerbungen in Afrika oder der Südsee den Inbegriff der neuen deutschen Kolonialpolitik oder nur deren Hauptaufgabe zu erblicken. Wenn überall, wo Licht ist, auch Schatten nicht fehlt, so müßte man es als hauptsächlichsten Nachteil dieser ersten Epoche deutscher Kolonialpolitik bezeichnen, wenn durch ihre Erfolge die wichtigste auf diesem Gebiet überhaupt zu lösende Aufgabe ganz in den Hintergrund gedrängt und bedauerlich vernachlässigt würde. Als solche aber muß man unbedingt die Verwertung des deutschen Auswandererstromes im Dienste wirtschaftlicher und kultureller Interessen der Heimat bezeichnen. Nach dieser Richtung hin haben die neuen deutschen Erwerbungen keine nennenswerte Bedeutung. In tropischen Gebieten wird man, wenigstens in den Niederungen, nie auf die Begründung deutscher Ackerbaukolonien rechnen können. Findet sich aber auch ein oder das andre hierzu geeignete Gebiet, so handelt es sich doch dabei höchstens um die Unterbringung einiger Tausend Familien; für unsre nach Hunderttausenden zählenden Auswanderer aber werden nennenswerte Besiedelungsdistrikte dadurch ebenso wenig zu beschaffen sein, wie durch die mancherlei verdienstlichen Bestrebungen, welche in Deutschland selbst durch landwirtschaftliche Meliorationen Heide- und Moorlandschaften intensiverer Kultur erschließen wollen. Was man eben bis jetzt in Deutschland unter Kolonialpolitik meistens versteht, hat lediglich die Anlage von

Handelsfaktoreien in den unter Deutschen Schutz gestellten Ländern zum Ziele.

Es handelt sich also hierbei, um mit Hübbe-Schleiden zu reden, nicht um eigentliche, zu dauernder Ansiedelung deutscher Auswanderer führende Kolonisation, sondern um „Kultivation". Die ganze Bewegung läuft mithin auf die Förderung kaufmännischer Unternehmungen hinaus, welchen, zum Teil wenigstens, auch durch Subventionen und geeignete Verträge allein in hinreichender Weise die Garantien fernerer gedeihlicher Entwickelung hätten geboten werden können. Daß statt dessen der ohne Zweifel wirksamere Weg der Annexion eingeschlagen worden und dem fast schon zu spät erschienenen Deutschen Reiche noch in letzter Stunde ein angemessener Teil von Kolonialbesitz gesichert wurde, hat mit vollstem Rechte allgemeine Befriedigung erregt und dem deutschen Nationalgefühl geschmeichelt. So berechtigt aber auch die Aeußerung dieses nationalen Selbstgefühls ist, so wenig ist es andrerseits zulässig, sich in Selbsttäuschungen über den Wert des Erreichten zu wiegen und den Blick von den weiteren und wichtigeren Aufgaben abzulenken. Und dieser wichtigste Punkt der ganzen Kolonisationsfrage ist und bleibt einmal die Leitung des deutschen Auswandererstromes in Länder, in welchen sie ihr Deutschtum bewahren und dem Stammlande, wenn auch nicht politisch, so doch kommerziell von dauerndem Vorteil sein können.

Die Auswanderungsfrage ist, seit sie 1856 durch Roscher eine so gediegene Bearbeitung gefunden, in Deutschland von Nationalökonomen und Handelsgeographen vielfach studiert und diskutiert worden, sodaß man wohl sagen kann, unter den kompetenten Beurteilern derselben im allgemeinen herrsche volle Übereinstimmung. Suchen wir im folgenden zunächst die gewonnenen Erfahrungen kurz zu skizzieren.

Die Auswanderung stellt, wie seit Roscher's grundlegender Arbeit allgemein anerkannt wird, einen steten Verlust am Nationalvermögen dar, wenn auch derselbe weitaus nicht so groß ist, wie man früher ihn schätzte. Es liegt daher nahe, sich auf den Standpunkt des Fürsten Bismarck zu stellen, welcher die Auswanderung am liebsten ganz und gar verhütet sähe. Thatsächlich aber ist eine Unterdrückung der Auswanderung weder möglich noch ratsam. Im vorigen Jahrhundert suchte man durch strenge Auswanderungsverbote sowie die sogenannte Nachsteuer, eine vom mitgenommenen Vermögen erhobene hohe Abgabe, die Auswanderung zu verhindern. Eine derartige Beschränkung der persönlichen Freiheit entspricht der humanen Auffassung unsers Jahrhunderts nicht mehr. Wie die deutsche Verfassung ausdrücklich die Freiheit des Wegzuges gewährleistet und die gesetzlichen Bestimmungen nur bezwecken, den Auswandernden daran zu hindern, sich seinen Verbindlichkeiten gegen Privatpersonen oder gegen den Staat zu entziehen, so würden auch Maßregeln zur Beschränkung der Auswanderung dennoch umgangen werden. Man würde höchstens erreichen, daß die Auswanderer sich außerdeutschen Häfen zuwenden, wie es z. B. mit der meist über Antwerpen gehenden deutschen Auswanderung nach Brasilien der Fall ist. Anderseits ist eine Unterdrückung der Auswanderung, welche ja in ernsten wirtschaftlichen und sozialen Mißständen ihren Grund hat, auch im Interesse der gesellschaftlichen Ordnung nicht zulässig. Kompetente Statistiker wie Hasse vergleichen sie dem Sicherheitsventil der Dampfmaschine.

Wenn man also mit der Thatsache der Auswanderung rechnen muß, so gebietet die Klugheit, wenigstens insoweit als es angeht, aus ihr Vorteil zu ziehen. Bei dem bisherigen Stande der Dinge war hiervon nicht die Rede. Im wesentlichen geht die ganze Masse der deutschen Auswanderer nach den Vereinigten Staaten. Hätte deutscherseits wenigstens eine Art von Direktion dieser Massen stattgefunden, wären sie auf bestimmte Staaten konzentriert worden, so würden sich rein deutsche Landschaften ausgebildet haben, in denen deutsche Sprache und Sitte Aussicht auf dauernde Erhaltung gehabt hätte. Da aber die deutschen Einwanderer der Vereinigten Staaten sich planlos über das weite Gebiet verbreiteten, so gehen sie im angelsächsischen Element auf, sei es nun in zweiter oder erst in dritter Generation.*) Ihre Rolle ist, wie oft hervorgehoben, die des Völkerdüngers; eine Aussicht auf dauernde Erhaltung deutscher Kultur besteht nur so lange, als der Nachschub aus Deutschland anhält. So gehen die deutschen Auswanderer in den Vereinigten Staaten nicht nur der nationalen Kultur verloren; sie bringen auch dem deutschen Handel keinen Vorteil, werden nicht Pioniere und Agenten, sondern Konkurrenten für die deutsche Industrie. Wenn auch der deutsche Handel nach den Vereinigten Staaten sehr bedeutend ist und in den letzten Dezennien großen Aufschwung zu verzeichnen hatte, so kann man diese Thatsache doch nicht auf Rechnung der deutschen Auswanderung setzen, weil die gleiche Erscheinung auch bei Frankreich sich wiederholt, welches keine Auswanderer nach Amerika sendet. Auch Frankreichs Handel mit den Vereinigten Staaten hat sich in den sechziger und siebziger Jahren

*) Eine solche Mißhandlung der deutschen Sprache, wie sie in den Vereinigten Staaten selbst in deutschen Zeitungen an der Tagesordnung ist, kommt in Südamerika nicht vor, dessen Deutschtum auf seine großenteils vortrefflich redigierte deutsche Presse mit Recht stolz ist. H. v. S.

Digitized by Google

unsers Jahrhunderts erheblich vermehrt; wie viel begreiflicher ist eine solche Steigerung für Deutschland, dessen Industrie in demselben Zeitraum sich ungeahnt entfaltet und sich überall im Welthandel Berücksichtigung zu erringen gewußt hat. Daß die Auswanderung diese ohnehin vorhandene aufsteigende Bewegung zum Teil unterstützt haben mag, wird man einräumen können, ohne darum zu verkennen, daß diese Vorteile nur vorübergehender Art sind und in keinerlei Verhältnis stehen zu dem Nutzen, den die Vereinigten Staaten von unsrer Auswanderung zogen und den Deutschland bis zu einem gewissen Grade sich selbst hätte sichern können, wenn man eben der Auswanderung andre Ziele gewiesen hätte, in denen ein Aufgehen im englischen Element ausgeschlossen gewesen wäre.

Die Auswanderung stellt sich somit volkswirtschaftlich als ein notwendiges Übel dar, das zu unterdrücken weder möglich noch ratsam ist, und aus dem man daher, soweit es noch möglich ist, Nutzen ziehen muß. Da dies aber, solange die Vereinigten Staaten fast das alleinige Ziel des deutschen Auswandererstromes darstellen, nicht angeht, so muß es offenbar das Bestreben jeder besonnenen deutschen Kolonisationspolitik sein, den Auswandererstrom nach Gebieten zu dirigieren, in denen deutsche Ansiedelungen Aussicht haben, ihre Sprache und Kultur zu erhalten und durch die Pflege kommerzieller Wechselbeziehungen mit der deutschen Heimat auch dieser nützlich zu werden. Gebiete aber, in denen solche Bedingungen sich realisieren lassen, sind zur Zeit lediglich in den gemäßigten Breiten von Südamerika zu finden. Es ist daher auch in den letzten Jahren mit seltener Einmütigkeit von allen, welche sich ernster mit Kolonialpolitik befaßten, anerkannt worden, daß die Ablenkung des deutschen Auswandererstromes nach den gemäßigten Zonen von Südamerika im Interesse des deutschen Handels und der deutschen Industrie zu erstreben sei.

Daß diese Folgerungen nicht nur begründet, sondern auch durch thatsächliche Erfolge bestätigt sind, läßt sich an Beispielen nachweisen. Nach der südbrasilianischen Provinz Rio Grande do Sul wanderten zwischen den zwanziger und sechziger Jahren dieses Jahrhunderts im ganzen ungefähr 30 000 Deutsche aus. Die von ihnen besiedelten Kolonien stehen in Blüte und sind von mehr als 100 000 Deutschen und Nachkommen derselben bewohnt. Die deutschen Kolonien sind nicht nur durch ihre landwirtschaftliche Produktion von hoher Bedeutung für die Provinz geworden, sondern haben auch aus den ersten bescheidenen Anfängen des Handwerks heraus Handel und Industrie zu hoher Blüte gebracht. Der Importhandel der Provinz, welcher in der ersten Hälfte dieses Jahrhunderts wesentlich in den Händen der Engländer ruhte, ging allmählich fast ganz in diejenigen großer deutscher Häuser über, welche ihren Bedarf an Industrieprodukten größtenteils aus Deutschland beziehen, teils in zahlreichen, direkt von Hamburg nach Porto Allegre gehenden Segelschiffen, teils per Dampfer über Rio de Janeiro. Rio Grande do Sul absorbiert ungefähr den dritten Teil des ganzen deutschen Exports nach Brasilien und steht dem Werte desselben zufolge für Deutschland auf gleicher Linie wie Australien. Wenn nun auch der australische Markt viel erweiterungsfähiger und kräftiger ist, so gibt das angeführte Beispiel doch ohne Zweifel eine Rechtfertigung aller derjenigen Bestrebungen, welche darauf hinauslaufen, durch Gründung geschlossener deutscher Ackerbaukolonien dem deutschen Handel neue Absatzgebiete zu erschließen. Der deutsche Auswanderer, richtig gestellt, ist der denkbar beste Förderer des deutschen überseeischen Handels, und kein Fehler ist vom Standpunkt der Kolonisationspolitik aus unverzeihlicher als der, aller Vorteile, welche aus der deutschen Auswanderung gezogen werden könnten, sich dadurch zu begeben, daß man auf das Ziel der Auswanderer keinerlei Einfluß ausübt.

Diese Anschauungen sind, wie erwähnt, nicht etwa nur der Ausdruck eigner Überzeugung, sondern im wesentlichen die Ansicht aller derer, welche sich in Deutschland in letzterer Zeit eingehender mit dieser wichtigen Frage befaßt haben, sind ein Hauptinhalt vom Programm der deutschen handelsgeographischen Vereine und einer starken Partei im Deutschen Kolonialverein, welcher letztere offenbar nur dann allen Erwartungen entsprechen kann, die man an seine so glücklich begonnene Thätigkeit zu knüpfen berechtigt ist, wenn er dieser wichtigsten Angelegenheit der deutschen Kolonisationspolitik das volle und lebhafte Interesse entgegenbringt, welches sie verdient. Meinungsverschiedenheiten bestehen in dieser Richtung eigentlich nur hinsichtlich der Frage, ob man die Auswanderung als notwendig und gegeben hinzunehmen hat, oder ob sie geradezu als wünschenswert und segensreich anzusehen ist. Eine Gefahr jedenfalls enthält sie für das Deutsche Reich nicht, solange man in demselben wie gegenwärtig einen Überschuß von mehr als einer halben Million Seelen über den durch Todesfälle bedingten Abgang alljährlich zu konstatieren hat. So bleibt selbst bei einer Höhe der deutschen Auswanderung von 200 000 Köpfen, welche wir im Verlauf der letzten Jahre erreichen sahen, noch ein Überschuß von 3—400 000 Seelen der Heimat. Wenn man die auf so unzähligen Gebieten des Gewerbes, Handels u. s. w. sich in bedenklicher Weise geltend machende Überfüllung mit Arbeitskräften im Auge behält, sich dabei vergegenwärtigt, wie viele dieser Einzelkräfte jedes Jahr infolge neuer Erfin-

dungen und durch die Maschine außer Thätigkeit gesetzt werden, wie prekär immer mehr durch die veränderten Bedingungen des landwirtschaftlichen Betriebes die Lage der kleinen ländlichen Grundbesitzer wird und wie dürftig auf dem Lande die Aussichten jener sind, welche nicht bereits im Besitz eines einigermaßen ausreichenden Grundeigentums sich befinden, so sollte man meinen, daß schon beim jetzigen Bevölkerungsstande im wesentlichen alle einigermaßen lohnenden Plätze eingenommen sind, ja daß selbst zum Teil mehr Angebot als Nachfrage vorhanden und daß daher ein teilweiser Abfluß der überzähligen Kräfte im höchsten Grade wünschenswert sein müsse.

Ein großer Teil der Nation, zumal der Gebildeten, hat überhaupt keine Vorstellung von der Mühe, welche es in ärmern gebirgigen Gegenden den Bauern macht, selbst in völlig normalen Jahren sich durchzuschlagen. Ich selbst kenne in dieser Beziehung näher nur die Verhältnisse in der fränkischen Schweiz, zum Teil aus dem Munde eines tüchtigen hochgeachteten alten Arztes, welcher einem Gebiet von fast 50 Ortschaften seine hingebende Thätigkeit während 50 Jahren widmete, und gleichwohl nicht imstande gewesen wäre, sich den kargen Unterhalt zu sichern, wenn er nicht nebenbei eine Badeanstalt mit Gasthof geleitet hätte. In vollem Umfange aber habe ich Einblick in die sozialen und landwirtschaftlichen Zustände in ärmeren Gegenden Deutschlands doch erst in Brasilien gewonnen durch Unterredungen mit Kolonisten und deren Frauen, und erst so eine Vorstellung erhalten von diesem Leben voller Arbeit und Entbehrung, voller Sorgen und ewigem Konflikt mit der Polizei, und wegen Holz- und Streubeschaffung mit der Forstverwaltung oder einer harten Gutsherrschaft, einem Leben, das sich selbst in seinen spärlichen Vergnügungen polizeilich beschränkt und kontrolliert sieht und auf dem in schlechten Jahren und bei Krankheit und Unglück die Steuerschraube mit gleicher Härte lastet wie in guten, immer höhere Anforderungen stellend, während die Einnahme durch die Konkurrenz des Auslandes und des Großbetriebes sinkt und die kümmerliche Hausindustrie durch Fabriken verdrängt wird.

Wahrlich, die werkthätige Barmherzigkeit hat es nicht nötig, sich der Neger und Eskimos anzunehmen; es gibt so viele näher liegende Aufgaben, welche zum Handeln einladen. Es ist eine auffallende Erscheinung, daß wissenschaftlichen und wohlthätigen Zwecken so viele schöne Stiftungen gewidmet werden, aber noch nie eine der Unterstützung unbemittelter Auswanderer. Welch kümmerlicher Existenz geht der arme Häusler entgegen, dessen kleines Anwesen die Schulden erdrückt und unter den Hammer gebracht haben, wie wenige von denen, die als Knecht dem ältern Bruder oder auf größern Gütern dienen, haben Aussicht dazu, je ein eignes schuldenfreies Heim zu erwerben und volle Unabhängigkeit sich zu erringen. Man biete doch solchen wirtschaftlich untergegangenen oder aussichtslosen Existenzen die Hand, gewähre ihnen freie Passage und somit die Möglichkeit, anderswo sich Eigentum und Unabhängigkeit als Frucht ihrer Arbeit erringen zu können. Durch solche Stiftungen werden nicht vorübergehend Thränen getrocknet und Not gelindert, sondern wird dauernd die Existenz der unterstützten Familien gesichert und, indem man auch das Ziel der Auswanderung bestimmt und deutsche Kolonien schaffen hilft, dem ganzen Vaterlande ein Dienst erwiesen! —

Nachdem der Verfasser die für das Gedeihen der Auswanderer erforderlichen Bedingungen vom Standpunkt des Arztes und des Anthropologen beleuchtet und zur Begründung seines Urteils sich namentlich auf das bekannte Werk des Dr. A. Bordier „la colonisation scientifique“ bezogen hat, fährt er fort:

Die gemäßigten Teile Südamerikas sind also nicht nur als gesegnete zukunftreiche Länder der deutschen Auswanderung im höchsten Grade zu empfehlen, sondern auch die einzigen zur Aufnahme großer Auswanderermassen befähigten Teile der Erde, in welchen das eingewanderte Deutschtum sich lebensfähig erwiesen hat und in welchen daher auch die heutige deutsche Auswanderung Aussicht darauf hätte, der deutschen Kultur und Sprache erhalten zu bleiben. Es sei mir an dieser Stelle gestattet, kurz auf eigne Erfahrung Bezug zu nehmen. Als ich mich im Frühjahr 1880 zur Auswanderung nach Südbrasilien entschloß, waren für mich bei der Wahl gerade dieses Teils von Amerika die Unterredungen mit meinem verehrten Freunde Richard Andree maßgebend, welcher mich darauf hinwies, wie in Nordamerika der Deutsche zum Yankee werde, in Südbrasilien aber sein Deutschtum in erfolgreicher und ehrenvoller Weise erhalten habe. Diese Mitteilungen, ergänzt durch persönlichen Verkehr mit den Herren Sellin und Jannasch und das Studium der neueren handelsgeographischen Literatur, waren für mich bestimmend, und nur der Umstand, daß die Deutsche Reichsregierung das Auswanderungsverbot nach Brasilien auch für den Süden des Kaiserreiches noch aufrecht erhält, erregten mir Zweifel gegen die Richtigkeit alles dessen, was die Handelsgeographen und Vorkämpfer für eine deutsche aktive Kolonialpolitik vertraten. Ich habe dann aber, jetzt seit fünf Jahren in deutschen Kolonien lebend, mich davon überzeugt, daß die deutsche Wissenschaft auch hierin völlig recht hatte — im Gegensatz zur Preußischen Regierung, welche stets nur für die Schattenseiten Brasiliens

Verständnis hegte und die wichtigen in Südbrasilien engagierten deutschen Interessen wenig förderte, außer zur Zeit, wo Herr v. Eichmann Preußischer Gesandter in Rio war.

Wenn somit unter allen, welche sich mit dieser Frage befaßt haben, nur eine Stimme herrscht, wenn speziell auch alle deutschen Reisenden, welche in den letzten Jahren Südbrasilien besuchten, in gleichem Sinne sich äußerten, so darf man wohl getrost darin den Ausdruck zutreffender und wahrer Beurteilung erblicken. Ganz besonders wertvoll ist in dieser Hinsicht das Urteil des preußischen Abgeordneten Oberamtmann Spielberg, welcher als erfahrener Landwirt besonders berufen zu solcher Prüfung war und durch Reisen in Kanada und den Vereinigten Staaten sowie in Brasilien und Argentinien sich ein selbstständiges Urteil bilden konnte. In ähnlicher Weise sehen wir oben auch den französischen Fachmann sich aussprechen.

Über die natürlichen Vorzüge des gemäßigten Südamerika besteht daher kein Zweifel. Anderseits aber sehen wir, daß in den Vereinigten Staaten das Deutschtum keine Aussicht hat auf Bestand. Von 11—12 Millionen Deutschen und Nachkommen solcher, welche zur Zeit in den Vereinigten Staaten leben, und von denen über 2 Millionen im Deutschen Reiche geboren wurden, sind zwar fast die Hälfte noch der deutschen Sprache mächtig; aber kein Kenner der Verhältnisse täuscht sich darüber, daß das dortige Deutschtum nur so lange Bestand hat, als der Nachschub aus Deutschland anhält, indem die Nachkommen der Eingewanderten früher oder später der deutschen Sprache verlustig gehen. Auch wirtschaftlich war es eine Täuschung, zu glauben, daß der Heimat Vorteile erwachsen würden aus der deutschen Auswanderung nach Nordamerika. „Los von Nordamerika“ muß daher in der That, wie Hasse zuerst ausführte, die Parole der deutschen Kolonialpolitik werden, insoweit sie auf die Auswanderung Bezug nimmt. Darin liegt weder eine feindliche Absicht gegen die Vereinigten Staaten, noch ein Mißtrauensvotum gegen unsre dortigen Landsleute. Aber in Politik und Geldsachen hört die Gemütlichkeit auf, und das geeinigte, in die Reihe der Kolonialmächte eingeführte Deutschland hat nicht nur Anspruch darauf, sondern wird auch im Interesse seiner nationalen Kultur und seines Handels dazu gezwungen, seine Auswanderer nicht fernerhin als Völkerdünger preiszugeben, sondern so zu dirigieren, daß sie ihm wenigstens geistig und kommerziell erhalten bleiben. Es erinnert denn doch zu sehr an die letzten Zeiten deutscher Zerfahrenheit und unpraktischen Kosmopolitismus, wenn man sich über das Aufgehen der Deutschen im Anglo-Amerikanismus so leichthin mit den Redensarten tröstet, daß das deutsche Wesen befruchtend wirkt, ja daß der Amerikaner, was er jetzt ist, nur durch den Deutschen geworden sei. Dies alles zugegeben — ist das ein Ersatz für die steten Verluste an Kapital und Menschen, welche Deutschland durch die Auswanderung erleidet? — sollen wir stets wie der bei der Teilung der Erde zu spät gekommene Dichter uns mit idealen Gütern begnügen, indes das praktische Albion jahraus jahrein fortfährt, mit jedem Auswanderer, den es ziehen läßt, das Bereich seiner Sprache und seines Handels zu erweitern? Ob Australien es für ratsamer befindet, mit England noch vereint zu bleiben oder sich loszureißen: Englands Einfluß, Englands Handel wird dort doch immer in erster Reihe stehen und bleiben, gerade wie England auch nach 1783 in den Vereinigten Staaten eine reiche Quelle des Gewinns behielt. Nicht der politische Zusammenhang ist es, den die Kolonisation der Zukunft sich von angemessener Placierung der Auswanderer versprechen muß, sondern die Erweiterung des Kultur- und Sprachgebietes, die Förderung des überseeischen Handels.

Wenn mithin über das, was hinsichtlich der deutschen Auswanderungsfrage zu erstreben ist, volle Klarheit gewonnen wurde, so möge noch erörtert werden, welche Schritte praktischer Art geboten sind, in welcher Richtung sich die Thätigkeit der Freunde deutscher Kolonialpolitik zu bewegen hat. In zwei verschiedenen Richtungen ist offenbar eine solche Förderung der Auswanderungsangelegenheit möglich und zu erhoffen: einerseits durch Eingreifen des Staates, andrerseits durch die Thätigkeit von Gesellschaften und Vereinen. Untersuchen wir zunächst, was man in dieser Richtung vom Staat erwarten darf, welche Anforderungen man der Deutschen Reichsregierung, resp. dem Reichstage gegenüber wird erheben dürfen.

Der Norddeutsche Bund und später das Deutsche Reich haben Kolonisation und Auswanderung nach überseeischen Ländern als ihrer Beaufsichtigung und Gesetzgebung unterliegend in Anspruch genommen. Ein längst in Aussicht genommenes Auswanderungsgesetz ist jetzt, wie in der Reichstagssitzung vom 8. Januar 1885 der Staatsminister v. Boetticher mitteilte, in Vorbereitung begriffen. Hoffentlich führt die Beratung und Ausführung desselben zugleich auch zur Anerkennung der Notwendigkeit der Begründung eines eignen Reichsamtes für Auswanderungs- und Kolonialangelegenheiten.

Eine für ganz Deutschland maßgebende einheitliche Regulierung des Auswanderwesens entspricht anerkanntermaßen einem Bedürfnis. Manche Punkte harren in dieser Beziehung der Erledigung, so namentlich das Wesen der Agenturen. Wenn neuerdings sogar der Wunsch nach gänzlicher Unterdrückung derselben laut wurde, so heißt das doch wohl nur das Kind mit dem Bade ausschütten. Es

wäre das ohne Zweifel ein großer Fehler, um so mehr, als die Gesetzgebung ja die Hand zur Bekämpfung etwaiger Mißstände bietet. Das Interesse des Auswanderers erheischt die Agentur, dasjenige des Staates eine hinreichende Beaufsichtigung desselben, und beide sind sehr wohl vereinbar. Im allgemeinen sind die bestehenden gesetzlichen Bestimmungen auch hinreichend. Als ein zu ändernder Mißstand ergab sich die unzureichende Kontrollierung der über außerdeutsche Häfen befördernden Dampferlinien. Hasse machte in der „Deutschen Kolonialzeitung" (1884, S. 488) darauf aufmerksam, „daß Leute, welche sich der Militärpflicht oder der Aufmerksamkeit der Polizei entziehen wollen, nichtdeutsche Häfen und Schiffslinien zur Auswanderung zu benutzen pflegen, Linien, auf denen es aber auch dem loyalen Auswanderer herzlich schlecht zu ergehen pflegt. Und doch sind die Agenturen solcher Linien in Deutschland nicht schärfer unter Aufsicht gestellt als die Agenturen der bekannten deutschen, jeder Staatsaufsicht zugänglichen Reedereien." Dieser Aufsatz von Hasse sei überhaupt der Beachtung bestens empfohlen.

In der Schweiz hat man die Erfahrung gemacht, daß es von Nachteil ist, wenn Auswandereragenturen an Leute vergeben werden, welche Wirthschaften unterhalten, da diese sich leicht zu falschen Vorspiegelungen hinreißen lassen und ihre Gäste zur Auswanderung überreden. Auch hat sich eine allzu große Anzahl der Unteragenturen als nachteilig erwiesen. In dieser Hinsicht dürfte die Auswanderungsgesetzgebung von Baden*) und der Schweiz und die in diesen Ländern gemachten Erfahrungen besonders beachtenswert, auch diejenige Italiens zu studieren sein.

Im allgemeinen wird nur derjenige, welcher allen diesen Fragen fern steht, sich dem Glauben hingeben können, als ob mit dem Auswanderungsgesetz das Deutsche Reich der wesentlichsten Verpflichtung nachkäme, welche es gegenüber der Lösung dieser wichtigsten Frage seiner überseeischen Beziehungen hat. Solcher Polizeimaßregeln, wie die Auswanderungsgesetze es ja doch schließlich sind, wird man nie entbehren können; aber die Aufgaben, welche der Kolonialpolitik des Reiches aus der Auswanderungsfrage erwachsen, sind denn doch unvergleichlich höhere. Auch wäre es ein großer Irrtum, wollte man das Bedürfnis nach diesem Gesetz sehr hoch anschlagen. Thatsächlich erfreut sich dieser Punkt der Fürsorge des Reiches, auch ohne das Eingreifen der Reichsgesetzgebung, einer recht befriedigenden Regulierung. Überall bietet die Partikulargesetzgebung eine einigermaßen ausreichende Kontrolle über die Auswanderungsagenturen, und der Deutsche Reichskommissar für das Auswanderungswesen kontrolliert die betreffenden Bestimmungen der Behörden, veranlaßt nötige Änderungen in der Ausrüstung und Proviantierung der Auswandererschiffe und kontrolliert die Logierhäuser an den Hafenplätzen. Trotz der riesigen Dimensionen, welche gerade in den letzten vier bis fünf Jahren die Auswanderung angenommen hatte, lautete das Urteil des Reichskommissars im ganzen völlig anerkennend. Wirkliche Ausschreitungen werden streng verfolgt; die Reederei von Bremen und Hamburg aber bietet zu ernsten Klagen keinen Anlaß, geht im Gegenteil oft über das Maß dessen hinaus, was sie zu bieten hätte. So wird man es sicher nur sehr dankbar anerkennen müssen, daß seit 1881 der Norddeutsche Lloyd und weiterhin auch die Hamburg-Amerikanische Packetfahrt-Aktiengesellschaft und die Carr'schen Linien den Zwischendeckspassagieren unentgeltlich Matratzen und Kissen liefern.

Etwas mehr als die nordamerikanischen dürften noch die südamerikanischen Linien einiger Pflege im Interesse der Auswanderer bedürftig sein. Es ist jedenfalls eine recht mißliche Sache, wenn deutsche Auswanderer von Lissabon aus ihre Lagerräume mit Portugiesen, welche vielfach der Hefe des Volkes angehören, teilen müssen oder Deutsche und Italiener durcheinander gemischt werden. Soweit als möglich müßte wenigstens auf diese Verhältnisse Rücksicht genommen werden. Ich erinnere mich, wie es auf die Zwischendeckpassagiere des „Santos" einen deprimierenden Eindruck machte, als die auf der Reise nach Rio de Janeiro in Lissabon aufgenommenen portugiesischen Auswanderer zu ihren Mahlzeiten Wein erhielten, welcher den deutschen vorenthalten blieb. Die Hamburg-Südamerikanische Dampfschiffahrtgesellschaft, welche durch die Konkurrenz zu dieser Maßnahme gezwungen ist, gibt an, daß im Verhältnis die Passage von Hamburg aus niedriger gestellt sei und derartige Extraleistung nicht zulasse. Immerhin bleibt es für den deutschen Auswanderer, welchem man ja von Lissabon ab den billigen portugiesischen Wein schließlich auch gönnen kann, unverständlich und verletzend, auf einem deutschen Schiffe die Portugiesen bevorzugt zu sehen, welche noch dazu an Bildung und Besitz meist unter ihm stehen.

Die Ausarbeitung eines Auswanderergesetzes entspricht daher einem Bedürfnis, ist aber von verhältnismäßig geringer Bedeutung. Die eigentliche Lösung der Auswanderungsfrage liegt auf einem andern Gebiet; sie besteht in der Ablenkung des Auswandererstromes von Nordamerika, in der Hinleitung desselben nach der südlichen Hälfte Südamerikas. Die

*) Vgl. „Export" 1885 Nr. 4, über das Auswanderergesetz von Baden vom 7. November 1865. Über das schweizerische Bundesgesetz vom 24. Dez. 1880 vgl. „Export" 1881 Nr. 24 und 1883 Nr. 30.

Freunde Nordamerikas werden dagegen natürlich einen erbitterten Kampf führen, der um so wirksamer sein muß, als ihnen viele große Zeitungen zu Diensten stehen, und die Zahl der direkt oder indirekt als Eisenbahnagenten u. s. w. im Solde der Vereinigten Staaten stehenden Publizisten eine große ist. Brasilien dagegen unterhält keinerlei ähnliche Agenturen und wird lediglich von deutschen Handelsgeographen und Reisenden gegen die üblichen Verleumdungen in Schutz genommen. Wunderbar ist die Leichtgläubigkeit, welche in dieser Hinsicht in Deutschland herrscht. Eine große Zahl hochgebildeter und patriotischer Deutscher lebt in Südbrasilien, zahlreiche ernste deutsche Forscher, Reisende, Landwirte u. s. w. haben es in den letzten Jahren besucht und übereinstimmend den blühenden Zustand der deutschen Kolonien gerühmt, und doch macht jede noch so haarsträubende Lüge über Südbrasilien die Runde durch die Zeitungen. Haben wir doch neulich erst aus dem „Echo" erfahren müssen, daß die Deutschen von Südbrasilien hohlwangig, mit blauen Ringen um die Augen, umherwandeln, respektive taumeln, da sie meist dem Trunke ergeben seien. Zwar haben gediegene unparteiische Reisende wie Dilthey, Zöller, Spielberg und andre übereinstimmend das Gedeihen des südbrasilischen Deutschtums anerkannt, welches wahrlich eher ein Gegenstand des Stolzes für Deutschland sein sollte als ein Ziel der Verdächtigungen; allein, heißt es: dem steht jetzt das Zeugnis des Kolonisten Ruckstuhl, oder wie er sonst gerade heißt, entgegen. Es gibt keine Frage, in der es nicht verschiedene Meinungen und Urteile gäbe: ist es also zulässig, Urteil gegen Urteil zu stellen, soll man sich nicht auch fragen: von wem es herrührt? Auch mögen wir uns darüber nicht täuschen, daß der deutsche Auswanderer oft ein unleidlich anmaßender Patron ist, der den Mund um so weiter aufreißt, die Ansprüche um so höher schraubt, je weniger er in der Heimat in der Lage war, solche zu erheben. Wenn dann die Phantasiebilder nicht stimmen, die Nichtbeachtung von Sparsamkeit und Einschränkung ihre Folgen haben, dann soll das neue Land daran schuld sein, und man spricht gar von Sklaverei, wie es brutaler Unverstand deutscher Plantagenarbeiter auf Hawai versuchte. Ist es Sache urteilsfähiger Leute, jedem unreifen Geschwätz willig ihr Ohr zu leihen?

Die Freunde Nordamerikas, soweit sie nicht wieder zur oft bewährten Waffe der Verleumdung Brasiliens greifen, werden einer solchen Politik gegenüber betonen, daß man die Auswanderungslustigen nicht bevormunden, „daß man die Freiheit der persönlichen Entschließung nicht beeinflussen oder beschränken dürfe". Hiermit sind wir ganz einverstanden, fordern dann aber aus denselben Gründen die Aufhebung des Auswanderungsverbotes nach Brasilien. Der Staat kann und soll weder die Auswanderung fördern, noch kann er das Ziel derselben vorschreiben. Und doch hat er es bis zu einem gewissen Grade in der Hand, einen Einfluß auszuüben, indem er nämlich die hauptsächlichsten der Auswanderung nach Südamerika entgegenstehenden Hindernisse beseitigt, so zunächst also das Auswanderungsverbot, und indem er durch geeignete Dampfersubvention den Fahrpreis nach Südamerika unter das Maß desjenigen nach Nordamerika hinabdrückt.

Der von der Heydt'sche Erlaß von 1859, welcher die Beförderung von Auswanderern nach Brasilien den Agenturen untersagt, ist anerkanntermaßen von jeher eine Ungerechtigkeit gewesen gegen die drei südlichen Provinzen des Kaiserreiches, in denen Parceria- oder Halbpachtverträge nie bestanden, auch wegen des Mangels an großen Ackerbau treibenden Gutsbesitzern nicht zu verwerten sind. Statt daher durch ein ganz Brasilien treffendes Auswanderungsverbot die für deutsche Kolonisation so empfehlenswerten südlichen Provinzen der deutschen Auswanderung zu schließen, wäre es doch fraglos besser, sich mit der Brasilianischen Regierung dahin zu verständigen, daß Arbeitskontrakte mit Deutschen nicht zulässig, resp. eo ipso rechtsungültig sein sollen. Um den Preis der Aufhebung des Auswanderungsverbotes wird Brasilien gewiß dieser Forderung entsprechen. Übrigens ist eine solche wahrscheinlich jetzt auch, zumal nach Abschluß des Deutsch-Brasilianischen Konsularvertrages, überflüssig. Der auswandernde Deutsche geht, sofern er sich nicht auf einem deutschen Konsulat immatrikulieren läßt, seiner Reichsangehörigkeit erst nach zehn Jahren verlustig, gleichviel ob er sich in seiner neuen Heimat auch naturalisieren läßt oder nicht. Der Vorschlag von E. Hasse, diese Frist auf Lebensdauer zu erweitern, dürfte sehr beachtenswert sein.*) Es hört mithin auch die Fürsorge für den auswandernden Deutschen seitens des Reiches keineswegs im Moment auf, wo er an Bord des Ozeandampfers steigt.

*) So erinnere ich z. B. an folgenden Fall. Ein Deutscher, namens Hermann Wagner, wurde, wie mir scheint, unschuldig verurteilt, war ohne Zweifel das Opfer eines haarsträubenden Prozesses. Der damalige Deutsche Konsul in Porto Alegre teilte meine Ansicht und Wünsche, konnte aber nichts für den Mann thun, weil er nicht als Deutscher immatrikuliert war. Nur wer dafür von Zeit zu Zeit bezahlt, bleibt Deutscher. Man möge sich von diesem kleinlichen büreaukratischen Standpunkt zu dem des „civis romanus sum" erheben, ohne darum die jetzt schon zulässige doppelte Staatsangehörigkeit zu beschränken; denn es ist nötig, daß der Kolonist da, wo er seine neue Heimat gründet, sich auch naturalisieren läßt. H. v. J.

Digitized by Google

Die einfache Erklärung Deutschlands, daß es die Abschließung von Arbeitskontrakten mit Deutschen nicht für bindend anerkenne, dürfte daher zur Vermeidung solcher ausreichend sein. Übrigens wird sich auch Brasilien um so eher bereit finden lassen, hierin die Auffassung des Deutschen Reiches zu acceptieren, als ja die in diesen Fragen jetzt einflußreiche Zentral-Einwanderungsgesellschaft in Rio de Janeiro die Arbeitskontrakte gleichfalls verwirft, wie denn dieselben überhaupt nur in enen kaffeebauenden Provinzen erstrebt werden, welche für die deutschen Auswanderer ohnehin weniger in Betracht kommen als für die Italiener.

Der zweite und wichtigste Punkt in einem rationellen Programm der deutschen Auswanderungspolitik wäre die Subventionierung einer südamerikanischen Dampferlinie; eine solche würde nicht nur dem bereits sehr entwickelten Handel Deutschlands mit Südamerika zu statten kommen, sondern auch imstande sein, die Passagepreise für Zwischendeck, vielleicht auch für Kajütte, so niedrig zu bemessen, daß der Auswanderer billiger nach Südamerika gelangen würde als nach Nordamerika. Im Jahre 1876 machte der Norddeutsche Lloyd der Argentinischen Regierung den Vorschlag, die Beförderung von Auswanderern nach dem La Plata zum gleichen Preise wie nach Nordamerika zu übernehmen, sofern die Argentinische Regiernng eine Subvention gewähren wolle, welche betragen solle: für den Erwachsenen 18, für Kinder von 6 bis 12 Jahren 11, und für solche von 1 bis 6 Jahren $5^1/_2$ Peso f. (à 4,1 *M*). Nach der Statistik der deutschen Auswanderung von 1884 entfallen auf letztere Altersklasse 15 Prozent, auf die vorhergehende 7 Prozent der gesamten Auswandermasse. Es würde also durchschnittlich pro Kopf eine Subvention van $15^1/_2$ Peso f. oder circa 64 *M.* von der Argentinischen Regierung zu entrichten gewesen sein. Für Rio de Janeiro würde sich eine entsprechende Offerte jedenfalls erheblich billiger stellen. Von dort ab befördert die Brasilische Regierung kostenfrei die Einwanderer bis zu ihrem Bestimmungsort. Sollte man sich deutscherseits zur Schaffung einer südamerikanischen Linie entschließen, so wäre es natürlich angebracht, daß Deutschland mit Brasilien einen besonderen, das Einwanderungswesen regelnden Vertrag abschlösse, in welchem auch diese Weiterbeförderung stipuliert, die Bedingungen über Vermessung und Verkauf von Ländereien festgesetzt und die Ungültigkeit von Arbeitskontrakten mit deutschen Unterthanen ausgesprochen würde.

Es sind mithin mancherlei Aufgaben, welche der Reichsregierung aus der Auswanderungsfrage erwachsen würden, wenn man sie in einer, den kulturellen und kommerziellen Bedürfnissen der Nation entsprechenden Weise lösen wollte. Natürlich erfordern andre Verhältnisse auch andre Ansprüche an die Leistungen der offiziellen Vertreter Deutschlands in Südamerika. Ein ausgiebiger Wechsel des Personals dürfte in dieser Hinsicht ganz besonders wünschenswert sein. Einmal, um überall die Leitung der diplomatisch-konsularischen Angelegenheiten in die Hände von Männern zu bringen, welche für die Aufgaben des Deutschtums in Südamerika volles Verständnis haben, und dann, weil die seit Jahren ortsansässigen Vertreter vielfach zu sehr in die Verhältnisse eingelebt, zu sehr an Akte der Willkür und des Nativismus gewöhnt sind, um eine Mißachtung deutscher Interessen auch nur zu empfinden. So besteht in der Republik Uruguay seit einigen Jahren ein Regierungsdekret, welches den von Fremden geleiteten Privatschulen bei harter Strafe, ja bei Schließung der Schule verbietet, eine andre Sprache als die spanische als Unterrichtssprache zu gebrauchen. Ein Vertreter des Deutschen Reiches, welcher für Erhaltung deutscher Sprache und Kultur Verständnis und Herz besäße, würde eine solche nicht einmal völkerrechtlich zulässige Vergewaltigung der deutschen Sprache wohl im Keime erstickt haben, selbst dann, wenn vorzugsweise deutsch-schweizer Kolonisten davon betroffen sein sollten.

Es ist buchstäblich wahr, daß der Deutsche viel zu lange mit Füßen getreten worden ist, um jede Beleidigung seiner Nationalität zu empfinden. Anzuerkennen ist freilich, daß in dieser Hinsicht die deutsche Faust sehr viel mannhafter für die deutsche Ehre eingetreten ist als die Diplomatie. Beleidigungen der deutschen Nationalität sind z. B. in Rio Grande do Sul jetzt sehr selten, im Gebiet der deutschen Kolonien kommen sie kaum noch vor. Die Diplomatie aber hat gerade in Brasilien viel gesündigt. Man lese nur den Bericht, welchen nach gerade vierwöchentlichem Aufenthalt in Brasilien, resp. Rio de Janeiro 1872 der Deutsche Gesandte Graf Solms über die Lage der Deutschen in Brasilien seiner Regierung erstattete, man erinnere sich, wie das Konsulat in Rio de Janeiro in früherer Zeit von einem Manne besetzt war, welcher nicht nur die unrichtigsten Ideen über Südbrasilien und seine deutschen Kolonien hegte, sondern es auch für passend hielt, den durch Rio kommenden deutschen Auswanderern durch Schilderung dessen, was ihnen seiner Idee nach drohte, das Herz schwer zu machen und ihnen allen Mut zwecklos zu benehmen, oder wie die deutsch-brasilische Ausstellung von Porto Alegre durch die Deutschen Konsuln von Porto Alegre und Rio Grande geradezu bekämpft wurde, so wird man von der Förderung deutscher Interessen durch die berufenen Vertreter derselben keine hohe

Meinung haben können. Das Deutschland des Jahres 1884, welches zielbewußt in die Bahnen der Kolonialpolitik einlenkte, hat offenbar auch nach dieser Richtung hin andre Aufgaben zu erfüllen als dasjenige der siebziger Jahre, welches seine Stellung in Europa sichern und sich zur überseeischen Vertretung erst eine respektable Flotte schaffen mußte. Es unterliegt keinem Zweifel, daß Italien uns in Vertretung seiner mit der Auswanderung zusammenhängenden überseeischen Interessen weit überlegen ist. Es verfolgt die Ziele derselben und die Erfolge italienischer Kolonien mit größter Aufmerksamkeit. Das italienische Parlament unterstützt die in Amerika angesiedelten Landsleute in betreff ihrer Schulen mit Summen, welche auch die eifrigsten Freunde der Kolonialpolitik wohl nicht wagen würden zur Unterstützung deutscher Schulen im Auslande vom Reichstage zu erbitten. Es ist übrigens in dieser Richtung dankbar anzuerkennen, daß der Reichstag schon manches gethan hat, wie er z. B. Beiträge zu deutschen Schulen in Konstantinopel und Montevideo u. a. gewährte. Empfohlen möchten in diesem Sinne noch die Realschulen in Joinville und Porto Alegre sein, denn zur Unterhaltung höherer Unterrichtsanstalten reichen in den Kolonien die Mittel meist nicht hin. Im allgemeinen sollte man aber bei derartigen Unterstützungen mehr als bisher den Grundsatz maßgebend sein lassen, solche Beiträge nur da zu gewähren, wo in geschlossenen deutschen Kolonien das Deutschtum Aussicht auf dauernden Bestand hat. In diesem Sinne möchte hier noch darauf hingewiesen sein, daß die schweizerischen Hilfsgesellschaften im Auslande Unterstützungen aus der Heimat beziehen im Betrage von 16 500 Franken von seiten des Bundes und 20 650 Franken von seiten der Kantone. (Vgl. „Export" 1883, Nr. 30.)

Wenn somit von Regierung und Reichstag noch vieles und wesentliches zur Lösung der Auswanderungsfrage erwartet werden kann, so ist andrerseits auch der Privat- und Vereinsthätigkeit ein weites Feld geöffnet. Vieles fällt in dieser Hinsicht den im Auslande wohnenden Deutschen selbst zu und ihren Hilfsvereinen und Einwanderungsgesellschaften. Besonders rühmlich bekannt ist ja allgemein die segensreiche Wirksamkeit der Deutschen Gesellschaft in Neuyork. Sehr anzuerkennen ist es auch, daß die Deutschen in Antwerpen seit einigen Jahren einen Verein zum Schutz deutscher Seeleute und Auswanderer mit Informationsbüreau, Lesezimmer u. s. w. unterhalten. Ehre all den wackern Männern! Auch in Deutschland ist reges Interesse erwacht für die Deutschen im Auslande, doch ist im allgemeinen diese platonische Liebe nicht imstande, den nationalen überseeischen Interessen zu dienen; dazu müßte sie mehr werkthätig werden. Vor allem ist es nötig, daß auch deutsches Kapital an der Begründung von Ackerbaukolonien teilnimmt. Bis jetzt sind es lediglich Engländer und Italiener, welche große Landankäufe in kolonisierbaren Teilen Amerikas machen. Geschäftlich muß deutsches Kapital bei derartigen Unternehmungen ebenso gut seine Rechnung finden können wie englisches oder italienisches, es ist daher höchste Zeit, daß auch das deutsche Kapital den Aufgaben sich gewachsen zeige, die seiner im nationalen Interesse harren. Vor allem wäre zu wünschen, daß gegen große Landschenkungen Gesellschaften zum Eisenbahnbau in Brasilien sich entschlössen, resp. um entsprechende Konzessionen sich bewürben. Auch Kolonisationsvereine würden darauf rechnen können, bei der Brasilischen Regierung Unterstützung für ihre Bestrebungen zu finden. Eine andre Form für die Bethätigung des Kapitals ist die namentlich bei den Italienern beliebte Landgesellschaft, welche sich darbietende Gelegenheitskäufe benutzt, um bequem gelegene Ländereien zu erwerben und nach beendeter Vermessung in kleineren Parzellen an Kolonisten zu verkaufen. Derartige Landgesellschaften werden zwar das Land immer viel teuerer erwerben als Kolonisationsvereine, welche Regierungsländereien zu billigem Preise ankaufen; sie haben dafür aber auch den Vorzug leichteren Absatzes, resp. weit geringerer Ausgaben für Straßenbau. Die Leitung solcher Unternehmungen wird am besten in die Hände von erfahrenen Feldmessern gelegt, welche also gleichzeitig die Vermessung und Direktion übernehmen. An landeskundigen tüchtigen Feldmessern fehlt es in Südbrasilien nicht, ebensowenig an geeigneten Ländereien.

Wie der Großhandel sich neuerdings, seit er auf volle Vertretung und Schutz seiner Interessen rechnen kann, an der Kolonisation rührig beteiligte, so sollte auch die Begründung von Ackerbaukolonien vom deutschen Kapital in Angriff genommen werden. Wir haben schon einmal in Deutschland eine Periode gehabt, in welcher man der deutschen Auswanderung großes Interesse zuwandte und sich zum teil auch zu positiven Unternehmungen aufraffte. Die Stürme der Jahre 1848—49 haben alle diese wohlgemeinten Bestrebungen hinweggefegt; nur der Hamburger Kolonisationsverein von 1849 war lebensfähig, und ihm dankt die deutsche Nation größtenteils die brillanten Erfolge deutscher Kolonisation in Santa Katharina, wo ein Gebiet von mehr als 100 Quadratmeilen durch diesen Verein mit Deutschen besiedelt ist. Möchte der Hamburger Verein, der trotz aller Schwierigkeiten, die man hüben wie drüben seinen patriotischen Bemühungen in den Weg gelegt hat, in seinem Bestreben fest geblieben ist, in dem erwachten Verständnis der Nation für seine verdienstliche Thätigkeit einen Sporn weiteren Schaffens er-

ennen; möchte er bald Nachahmer auch in ndern Gebieten Südamerikas finden! Dieser Verein ist in seinen Bestrebungen und Erfolgen as Muster, mit seinen Erfahrungen der wünchenswerteste Lehrmeister für alle ähnlichen Unternehmungen in Südamerika.

Die Beteiligung des deutschen Kapitals an er Gründung von Ackerbaukolonien in Südmerika ist gerade wegen der im nationalen Interesse erstrebten Geschlossenheit deutscher Ansiedelungen besonders nötig. In Brasilien sowohl, wie in den Republiken am La Plata oder in Chile sieht der Nativismus der eingeborenen romanischen Bevölkerung mit Neid und Mißgunst die Zunahme der Fremden, und zwar ganz besonders, wenn sie in geschlossenen Ansiedelungen zusammenleben. Man möchte gern die schwach bevölkerten Provinzen kolonisieren, möchte die Hilfsquellen des Landes erschließen und beneidet die Vereinigten Staaten um ihre großartige Einwanderung; aber in kleinlicher Sorge um die Landessprache wagt man nicht die Einwanderung in großartigem Maße zu fördern; man möchte alle Vorteile der Einwanderung genießen, ohne den neuen Pionieren der Kultur auch nur den Gebrauch ihrer heimatlichen Sprache zu gönnen. So bestimmte in Chile ein Ministerialerlaß vom März 1882, daß zwar Einwanderer und Kolonisation erwünscht seien, daß aber die fremden Kolonisten untermischt werden müßten mit chilenischen, welche die Gebräuche des Landes und dessen nationale Einheit erhalten. Ähnliche Gesichtspunkte sind vielfach auch in Brasilien maßgebend gewesen, z. B. in dem Kontrakt mit Pinto, welchem ausdrücklich anbefohlen war, dafür zu sorgen, daß höchstens die Hälfte der von ihm eingeführten Einwanderer aus Deutschen bestehen dürfte. Die Kurzsichtigkeit des vorkolonialen Deutschland hatte aber durch das Auswandererverbot bereits dafür gesorgt, daß die Befürchtungen der Brasilischen Regierung gegenstandslos wurden. Die ungezählten Millionen, welche die zur Aufnahme der Pinto'schen Einwanderer gegründeten Staatskolonien verschlangen, sind lediglich den Italienern zu gute gekommen. Rio Grande, welches seine jetzige Blüte zum großen Teil den Erfolgen deutscher Kolonisearbeit verdankt, hat jetzt nur noch italienische Einwanderung. Es ist Zeit, daß das wieder anders werde, daß man in Deutschland dem Ziel und Wohlergehen des Auswanderers das gleiche Interesse widme, welches man ihm in Italien längst bezeugt.

Wenn somit engherziger Nativismus seine Anhänger zu leicht dazu verleitet, die Kolonisten zu verteilen, die Kolonien systematisch zu untermischen, so giebt es deutscherseits das eine einfache Mittel dagegen, durch Anlage von Privat- oder Vereinskolonien, oder lediglich durch Landankäufe an geeigneten Stellen das Ziel des Auswanderers selbst zu bestimmen. Das ist es, was deutsches Kapital, welches sich in den Dienst der nationalen Bestrebungen stellen will, erfüllen muß. Die Vereinsthätigkeit wird sich mehr auf andern Gebieten bewegen können, wie z. B. auf dem der Unterstützung Auswanderungslustiger. Solange namentlich noch durch das Fehlen einer subventionierten südamerikanischen Linie die Zwischendeckpreise in bisheriger Höhe sich halten, könnte durch Passageunterstützung das Ziel des Auswanderers beeinflußt werden. Hasse hat einst den Vorschlag der Begründung eines Passage-Vorschußvereins für Auswanderung nach Südamerika gemacht. Der Vorschlag verdient, wenn auch in etwas veränderter Form, unbedingt und bald zur Ausführung gebracht zu werden. Die Unterstützung sollte nicht als Vorschuß, sondern einfach als Geschenk gewährt werden. Wer will es auch auf sich nehmen, zu bestimmen, ob und wann der Kolonist jenen Vorschuß zurückzahlen kann; wie will man, wenn er sich dessen weigert, die Einklagung der Schuld durchführen, ohne Prozeßkosten, deren Höhe oft diejenige der Schuld weit übersteigen dürfte? Auf Rückerstattung des Betrages wird ohnehin niemand rechnen, der einen solchen Verein unterstützt. Auch Erwägungen ethischer Art, die hier zu erörtern zu weit führen würde, sprechen gegen solchen Vorschuß.

Das Ziel für die deutsche Auswanderung soll mithin das ganze gemäßigte Südamerika werden, soweit es Bedingungen bietet zum Gedeihen deutscher Kolonien. In dieser Hinsicht lassen sich keine allgemeinen Vorschriften machen; bald werden hier, bald dort sich bessere Chancen bieten, die jedesmal mit Geschick zu benutzen wären. Selbst das vielgeschmähte Paraguay verdient es, sehr in Betracht gezogen zu werden, jedoch nur von Gesellschaften, die durch bedeutendes Kapital befähigt sind, am Ausbau der mangelhaften Kommunikationsmittel sich zu beteiligen. Die besseren Kolonisationsländer sind dort nur durch Eisenbahnbau zu erschließen, für den es darauf ankommt, durch Landschenkung eine Unterstützung von der dortigen Regierung zu erlangen. In Bezug auf allgemeinen Fortschritt, industrielle Regsamkeit und rasche Förderung des Eisenbahnbaues steht Argentinien allen Nachbarstaaten voran, von denen allerdings Uruguay gleichfalls sehr günstige Bedingungen der Kolonisation bieten könnte, wenn man deutscherseits mit Unterstützung der Reichsregierung und des Großkapitals sich darum bemühen wollte. Die angenehmsten, man möchte sagen zivilisiertesten Verhältnisse hat für das Leben auf dem Lande Südbrasilien aufzuweisen. In Gegenden, in welchen Deutsche nur vereinzelt leben, sind sie leicht der einheimischen Bevölkerung gegenüber im Nachteil, wenn sie von

Digitized by Google

Behörden oder den Gerichten Gerechtigkeit fordern. Je mehr die Ansiedelungen sich mehren und geschlossener werden, um so rascher bessert sich das; dann wählen sich ja auch die Kolonisten selbst aus ihrer Mitte ihre Friedensrichter, Kammerräte u. s. w. In den deutschen Kolonien von Rio Grande lebt man so sicher, und weil die entbehrlichen Polizeiplackereien fehlen, noch ungenierter als in Deutschland. In dieser Hinsicht steht es in Argentinien auf dem Lande minder gut. Wenn meine persönliche Erfahrung und Neigung mich auch zu der Meinung zwingt, daß im südlichen Brasilien den deutschen Kolonisten die Verhältnisse ganz besonders zusagen müssen, so möchte ich doch andererseits gegen jeden beschränkten Lokalpatriotismus und gegen neidische Rivalität der konkurrierenden Gebiete protestieren. In Bezug auf die deutsche Auswanderung sind die Interessen aller dem gemäßigten Südamerika angehörigen Staaten und Provinzen solidarisch.

Die Erörterungen, welche hiermit ihren Abschluß erreicht haben, werden wenigstens als ein den realen Verhältnissen Rechnung tragendes Programm für die deutsche Kolonisationspolitik, insoweit sie auf Auswanderung Bezug nimmt, anerkannt und geprüft werden können. Sie enthalten vielleicht nicht viel neues, da sie im wesentlichen den Ideen jener vielen Freunde deutscher Kolonialpolitik entsprechen, welche in der Lösung der Auswanderungsfrage den eigentlichen bisher noch nicht berührten Kern der Kolonialfrage erblicken.

Die Kolonialfrage ist eben, wie immer noch zu wenig anerkannt wird, eine Doppelfrage, indem teils die Handelskolonisation in tropischen und andern der deutschen Auswanderung verschlossenen Erdteilen gefördert werden soll, teils die Aufgabe besteht: den deutschen Auswandererstrom von Nordamerika abzulenken, um ihn nach Ländern hinzuleiten, wo er kulturell und wirtschaftlich der Heimat erhalten bleibt. Nur die erstere Seite dieser Frage hat sich bisher der Förderung seitens des Reichskanzlers, des Reichstages und des Großhandels zu erfreuen gehabt. Und doch stehen wir nicht an, zu behaupten, daß die vernachlässigte zweite Seite nicht nur im Interesse des nationalen Gedankens, sondern auch in jenem der Industrie und des Handels die wichtigere ist, namentlich auch sofern man die Zukunft ins Auge faßt. Unsere Handelskolonisation kann günstigstenfalls ähnliches schaffen, wie es England in Indien that. Ein unglücklicher Krieg mit Rußland kann aber England um alle Früchte seines Fleißes bringen, welche dann nicht ihm selbst, sondern Gegner zu statten kämen. In Australien und Neuseeland dagegen wird England sich der Früchte seiner Initiative auch dann noch freuen, wenn diese Kolonien es für passender finden, das lockere politische Band mit dem Mutterlande ganz zu lösen. Gleichzeitig hat aber England in Australien wie früher in Nordamerika seiner Kultur und Sprache ein enorm erweiterungsfähiges neues Gebiet erschlassen. Eine derartige friedliche Kulturarbeit ist es, die wir auch für Deutschland erstreben müssen.

Es möge niemandem die Freude an den bisherigen Erfolgen deutscher Kolonialpolitik, an den neuen Gebietserwerbungen durch solche Betrachtungen verkümmert werden; von ernsten, einsichtsvollen Leuten aber kann man verlangen, daß sie sich nicht durch äußern Schimmer blenden und täuschen lassen — denn Täuschung wäre es, zu glauben, daß auf dem bisherigen Wege die Lösung der Hauptaufgaben deutscher Kolonialpolitik angebahnt oder auch nur möglich wäre. Wenn der Reichskanzler scherzhaft behauptete, die deutsche Kolonialpolitik werde von den Kommis der großen Handelsfirmen gemacht, so identifizierte er damit die Handelskolonisation mit der Kolonialpolitik. Was aber das deutsche Volk dringender bedarf als Flaggenaufziehen in tropischen Ländern, sind Ackerbaukolonien zur Aufnahme seiner Auswanderer.

Man erinnere sich nur des Umstandes, daß von 1872 bis 1882 im ganzen 923 655 Deutsche der teilweise übervölkerten Heimat durch Auswanderung entzogen wurden, also fast 1 Million Menschen. Wenn gleichwohl in demselben Zeitraum die Bevölkerung des Deutsches Reiches noch um 5 Millionen Seelen anwachsen konnte, so wird niemand unsern Beruf zur Kolonisation verkennen oder leugnen können. Wir sind auch nach den neuern Erwerbungen immer noch das „Volk der Kolonisten ohne Kolonien“. Die Millionen Deutsche, welche im Verlaufe eines Jahrhunderts dem Deutschen Reiche entzogen werden, kulturell, sprachlich und wirtschaftlich der Heimat zu erhalten, ist für Deutschland eine so unendlich wichtige Lebensaufgabe, daß ihre Regelung als Preis eines großen Milliarden verschlingenden Krieges nicht zu gering wäre. Wie viel mehr muß eine solche Aufgabe die vereinten Anstrengungen von Regierung, Volksvertretung und Großkapital herausfordern, wenn sie ohne übermäßige Ausgaben auf friedlichem Wege durch Verträge, Landkauf, Eisenbahnbau, Dampfersubvention und Zinsengarantien gelöst werden kann. Wenn deutsches Kapital hierin nicht freiwillig dem Bedürfnis entgegenkommt, warum sollte dann das Deutsche Reich nicht Eisenbahnunternehmungen in den zu kolonisierenden Ländern, oder Kolonisationsvereine durch Zinsengarantie sichern oder ermuntern? Die Mittel und Wege werden sich finden lassen, wenn erst einmal die Notwendigkeit des Handels zur nationalen Überzeugung geworden.

Mit der Gründung deutscher Handels-

Digitized by Google

kolonien, der Etablierung deutscher Schutzherrschaft ist das Eis binnenländischer Beschränktheit in Deutschland durchbrochen, das Fahrwasser frei. Das Schiff der deutschen Kolonialpolitik aber möge nicht planlos umherirren, sondern dem Ziele zusteuern, auf welches die Bedürfnisse des nationalen Lebens es hinweisen. Nur wenn sie die Auswanderungsfrage in den Vordergrund stellt und sie in den kulturellen Entwickelungsgang der Nation als wesentlichen Faktor einfügt, kann sie dauernd populär bleiben. Möchte diese Aufgabe immer klarer erkannt, ihre Lösung bald mit Geschick und Energie in Angriff genommen werden. Dahin zu wirken muß im weitern Verlauf der deutschen Kolonialpolitik das Streben aller Freunde derselben sein, diesseit wie jenseit des Ozeans. Dr. Hermann von Ihering.

Die Reisen der Deutschen Kriegsflotte im Jahre 1884.

VI.

Nikaragua und Panama. Mexiko. Afrika.

Noch einer Dampferlinie ist Erwähnung zu thun, welche von der Neuyorker Firma Wm. Jex & Komp. unterhalten wird und zu welcher das zentralamerikanische Kautschukgeschäft die Anregung gegeben. Das genannte Haus hat den Kautschukhandel Nikaraguas fast ausschließlich in den Händen und unterhält auf Corn-Island ein Hauptdepot, wohin übrigens auch Ladungen von der ganzen atlantischen Küste Zentralamerikas gebracht werden. Die Steamer der Firma befahren die einzelnen Häfen, sobald genügende Vorräte gesammelt sind.

Ein Hauptthema, das die öffentliche Meinung der Zentralamerikaner beherrschte und das nach den verschiedenen Richtungen hin erörtert wird, ist die Frage der künftigen Konkurrenz zwischen dem Panama und dem Nikaraguakanal. Es würde schwer sein, auch nur annähernd den kommerziellen Wert und wahrscheinlichen Vorteil eines Nikaraguakanals, so wie er jetzt projektiert und bereits im Bau begriffen ist, einer Schätzung zu unterziehen. Noch schwieriger ist indes die Beantwortung der Frage, in welchem Maße sich Nikaragua- und Panamakanal als große Verkehrslinien Konkurrenz machen werden. Der Panamakanal wird nicht ganz 50 englische Meilen lang sein und nur an jedem der beiden Eingänge mit Flutschleusen versehen werden, während der Nikaraguakanal 150 Seemeilen Länge von Küste zu Küste mißt und auf der Fahrt durch denselben zehn bis fünfzehn Schleusen zu passieren sind. Welche von beiden Wasserstraßen wird nun wohl nach ihrer Vollendung vom Welthandel bevorzugt werden? Der Teil des Schiffahrtsverkehrs, der dem Verkehr zwischen amerikanischen Häfen oder zwischen einem amerikanischen und einem fremden Hafen dient, wird wahrscheinlich die Nikaraguaroute wählen aus dem Grunde, weil sich mit ihrer Hilfe der Weg aus einem Meeresbecken in das andre abkürzen läßt, und weil Segelschiffe, die diesen Weg benutzen, die windstille Region vermeiden, die im Westen der Landenge von Panama getroffen wird. In dem Fall aber, daß die Schleusen die Durchfahrt wesentlich verzögern und aufhalten, wird allerdings dem Panamakanal der Vorzug vom Seefahrer gegeben werden, zumal ja eine Windstille auf Dampfer keinen Einfluß hat und die Dampfschiffahrt die Segelschiffahrt immer mehr verdrängt. Fahrzeuge, die von Neuyork nach San Francisco bestimmt sind, haben bei der Fahrt durch den Nikaraguakanal einen um 430 Seemeilen kürzeren Weg, als wenn sie durch den Panamakanal gehen; bei der Reise von Neuorleans nach San Francisco verkürzt sich die Tour um 530 Seemeilen.*)

Bei den Besuchen unsrer Marine in den verschiedenen Plätzen Zentralamerikas und namentlich in Guatemala ergab sich auch, mit welcher Aufmerksamkeit man in den Freistaaten von Mexiko den verschiedenen Phasen des Kanalbaues folgt. Bekanntlich entbehrt Mexiko eines guten Hafens am Golf gleichen Namens. Dies hindert den Verkehr über Veracruz mit Europa; mit der Eröffnung des Nikaraguakanals öffnet sich dem mexikanischen Schiffahrtsverkehr an der pacifischen Küste eine Durchfahrt nach dem Karaibischen Meer und damit nach dem Atlantischen Ozean und wächst so dem vielgegliederten, dem Binnenverkehr dienstbaren Eisenbahnnetz Mexikos ein den Außenhandel und damit die gesammte wirtschaftliche Entwickelung des Landes kräftig anregender Faktor zu.

Der Boden Mexikos, das zeigt der zunehmende Anbau immer mehr, bietet treffliche Gelegenheit für ausgedehnte Kulturen und ist deshalb vielversprechend, zumal für Europäer, welche nicht wie die Einheimischen nur für ihren Bedarf zu arbeiten gedenken, und gute Ackergerätschaften benutzen wollen, denn Mais, jene vorzügliche Anbaufrucht, bietet stets steigende Ernten, wird aber bisher ebenso wie Weizen, Gerste, Hülsenfrüchte nicht für den Export gebaut. Kaffee hingegen ist, da das Klima, zumal das der Küstenterrassen, sich sehr dafür eignet, schon ziemlich verbreitet und zum Teil berühmt. „In Mexiko ren-

*) Einen sehr ausführlichen Artikel über den Panamakanal nebst Karte haben wir aus der Feder eines Fachmannes im 3. Heft (S. 256) gebracht. Die Red.

Digitized by Google

tieren sich die Kaffeepflanzungen zu 10 Prozent des angelegten Kapitals."

Ebenso zieht der Tabak immer mehr die Aufmerksamkeit der Konsumenten auf sich, und viele Raucher, welche sich einbilden, in ihren importierten Havanazigarren veritablen kubanischen Tabak zu besitzen, sind in arger Täuschung befangen. Die Mexikaner bauen einen ganz vorzüglichen Tabak, der dem kubanischen wenig oder gar nichts nachgibt. Diesen mexikanischen Tabak kaufen die Fabrikanten in der Havana massenhaft auf und verarbeiten ihn als echten Havanatabak. Die Hauptlieferanten für kubanische Tabaksindustrie sind die Staaten Tabasko, Kampesche, Oojaca, Chiapas, Yukatan und Veracruz. In dem jetzt bestehenden Verhältnis dürfte sich indessen, wie es heißt, vielleicht schon bald ein wichtiger Umschwung vollziehen. Auf Grund der gewonnenen Erfahrungen, von dem Grundsatze ausgehend, daß der mexikanische Tabak dem kubanischen an Güte gleich zu achten sei, sollen sich nämlich unternehmende Geschäftsfirmen in Veracruz und Mexiko mit dem Plane tragen, die Tabaksindustrie des Landes auf eigne Füße zu stellen und der kubanischen eine Konkurrenz zu bereiten, die der Insel sehr gefährlich werden könnte, da die Mexikaner eventuell in der Lage wären, billigere Preise bei gleicher Qualität der Ware zu stellen; es soll sich nur darum handeln, die Beihilfe des Staates zu dem gedachten Projekt zu gewinnen. Dies wäre in der That ein ganz bedeutender Fortschritt, da dadurch einer der Hauptindustriezweige des Landes, zu dessen Betrieb bedeutende Rohstoffe im Lande vorhanden sind, völlig vom Auslande unabhängig würde.

In gleicher Weise schreitet der Anbau von Kakao stets vorwärts. Auch Baumwolle wird in großer Masse produziert. Von Zuckerrohr sind ausgedehnte Pflanzungen vorhanden; dasselbe wird namentlich zur Herstellung von Rum verwendet; doch sind auch schon einige gut eingerichtete Raffinerien vorhanden. Auch Reis liefert gute Erträge, ebenso Piment, vor allem aber Wein. Die wichtigsten Landesprodukte für den Mexikaner sind aber die Früchte, da die ganze niedere Bevölkerung sich davon nährt. Kokosnüsse, Bananen, Orangen, Zitronen, Kürbisse, Anonenäpfel, Alligatorbirnen, Mangos, Granaten, Feigen, Nüsse, Beeren, Ananas, Aprikosen, Pfirsiche gedeihen vorzüglich. Cochenille ist im Anbau zurückgegangen, steigend dagegen ist der Anbau von Kümmel, Sarsaparille, Sesam, Kanariensamen, Anis, sowie von Strohpflanzen für Flechtwaren. Indigo hat durch den Preisrückgang erheblich gelitten. Hölzer sind in Fülle vorhanden, namentlich Mahagoni und Zeder, Kautschuk, Brasil und Kampescheholz, sowie andre Farbhölzer. Einer ausgedehnten Viehzucht seitens energischer kapitalfähiger Unternehmer steht nichts im Wege. Der große Mineralreichtum Mexikos endlich ist bekannt. Man ersieht aus Vorstehendem, daß alle Vorbedingungen für das günstige Gedeihen von Kolonien vorhanden sind.

Die Herstellung guter Kommunikation wird den Mexikanern ganz außerordentlich durch die Terrainbeschaffenheit erschwert. Für Wegebau ist infolgedessen wenig gethan. Meist muß man die Flüsse ohne Brücken passieren und das Gepäck durch Indianer über die Gewässer schaffen lassen. Die meisten Wege sind Reitpfade, und wegen so trauriger Verhältnisse ist der Verkehr erschwert, die Sicherheit gefährdet und der Handel bleibt in den Kinderschuhen stecken. Für Verbesserung und weiteren Ausbau der Wege ist wenig oder nichts geschehen, für den Bau von Eisenbahnen hingegen viel. Dies mag auf den ersten Blick wunderbar erscheinen, und doch liegt diesem Verfahren und Vorgehen seitens der Mexikanischen Regierung ein sehr vernünftiges Prinzip zu Grunde, wenn mann die thatsächlichen Verhältnisse genau betrachtet. Das Land ist im Hinblick auf seine Ausdehnung sehr gering bevölkert, und die Niederlassungen liegen sparsam über die Territorien zerstreut. Will man nun den Warenaustausch zwischen Binnenland und Küsten erleichtern, so würde dieses Ziel weniger leicht erreicht durch Wegebauten, als durch Anlegung von Eisenbahnen. Denn wenn auch Pflanzer oder Händler sich zusammenthäten und Karawanen mit ihren Produkten nach den Küstenhäfen entsendeten, so würde ein derartiger Transport ihre Produkte, bei der Menge von Personen und Tieren, die zu solchen Expeditionen nötig sind, derartig verteuern, daß auf einen Nutzen durch den Umsatz nicht gerechnet werden könnte. Leichter wird der Transport nach den — wenngleich auch noch weit entlegenen — Eisenbahnstationen sein können. Dieselben vermitteln dann einen rascheren Verkehr und die Güter leiden nicht in dem Maße, wie beim Transport auf Tierrücken. Aus diesem Grunde empfiehlt es sich hier, lieber gleich Eisenbahnen anzulegen, die verhältnismäßig nicht teurer sind als Wegebauten. Außerdem kommt noch ein Moment hinzu, welches wohl ausschlaggebend ist dafür, daß man Eisenbahnlinien den Vorzug gibt. Die Ländereien derjenigen Provinzen, welche von Eisenbahnen durchschnitten werden, gewinnen bedeutenderen Wert in den Augen von Kolonisten, als solche, in denen nur Landstraßen vorhanden sind. Der Grund liegt klar vor Augen. Hat man durch stärkere Immigration in die von Schienenwegen durchschnittenen Territorien eine stärkere Bevölkerungsdichtigkeit und Vermehrung der Niederlassungen und Farmen erzielt, so ist bei dem hierdurch gesteigerten Verkehr die Anlage

Digitized by Google

von guten Landstraßen unvermeidlich und ergibt sich aus den Umständen von selbst; sie ist dann nur noch eine Frage der Zeit. Für Wegebau werden dann die einzelnen Kolonien schon selbst sorgen. Jetzt gilt es, für das Land in seiner Gesamtheit Absatzwege zu finden, damit man die Landesprodukte besser verwerte und Kolonisten ins Land ziehe, die einzelnen Distrikte werden sich dann später selbst helfen.

Mexiko besitzt jetzt außer den von englischen Gesellschaften betriebenen Bahnen von Veracruz nach Mexiko und nach Puebla noch acht Linien, die zum größeren Teile im Betriebe sind. Die am meisten im Aufschwung begriffene Linie ist die vor fünfviertel Jahren fertiggestellte Zentralbahn über El Paso del Norte, welche gegenwärtig trotz ihres bedeutenden Umweges den Landverkehr mit Nordamerika allein vermittelt. Die andern internationalen Linien sind noch nicht so weit, namentlich baut die Nationalbahn sehr langsam; doch sind zwischen den einzelnen Städten schon überall Bahnen im Betrieb und sehr benutzt.

Es ist schwer zu beschreiben, welche ungeheure Umwälzung diese Bahnen hervorgerufen haben. Die alten verfallenen spanischen Presidios erwachen aus ihrem Jahrhunderte langen Schlummer. An Stelle des langsam schläferigen unbedeutenden Handelsumsatzes pulsiert jetzt überall reges, geschäftiges Leben. Das Wüstenland Chihuahua, welches von der Welt abgeschieden, meist den Apaches überlassen war, ist seit der ersten Berührung der amerikanischen Bahnen wie umgewandelt. Das Erdinnere gibt seine reichen Schätze an Silber, Gold, Kohlen u. s. w. her, und eine dichte Bevölkerung wogt in den Straßen der Städte, in denen jetzt elegante Modemagazine an Stelle der elenden Tiendas entstanden sind. Wo noch vor Jahresfrist der wilde Indianer auf seinem flinken Mustang über die Steppe flog, führt jetzt die keuchende Lokomotive Scharen fleißiger Arbeiter dahin, welche durch ihre Arbeit der Wüste neues Leben einhauchen.

Der Schiffsverkehr in den mexikanischen Häfen ist sehr lebhaft; es laufen jährlich etwa 3 000 Schiffe mit 800 000 Tonnen ein, darunter etwa 100 deutsche. Den regelmäßigen Seeverkehr vermitteln zwei amerikanische, zwei englische, zwei spanische, zwei französische, ein deutsches und ein italienisches Schiff.

Fast der ganze Großhandel, der zumeist in der Stadt Mexiko konzentriert ist, liegt in deutschen Händen. Franzosen und Spanier haben den Detailhandel und die vielen großen und kleinen Modewarengeschäfte in Händen. Englische und amerikanische Häuser sind nur wenige vorhanden und haben ihren Sitz meist in den Küstenplätzen. Die Deutschen nehmen auch in der Fremdenkolonie die erste Stelle ein, und ihr Klub, das „Deutsche Haus", ist der Mittelpunkt des geistigen Lebens der Hauptstadt. Amerika macht jetzt alle Anstrengungen, um Deutschland aus seiner bevorzugten Stellung in Mexiko zu verdrängen. Im Jahre 1883 ist zwischen Mexiko und den Vereinigten Staaten ein Gegenseitigkeitsvertrag abgeschlossen worden, wonach eine ganze Reihe von Handelsartikeln zollfrei gegenseitig eingeführt werden können. Glücklicherweise ist es Deutschland gelungen, auch seinerseits im Jahre 1883 einen Meistbegünstigungsvertrag mit Mexiko abzuschließen, wodurch ihm jene Vorteile ebenfalls zu gute kommen. An dem auswärtigen Handelsverkehr Mexikos haben neben England, welches übrigens größtenteils nur Edelmetalle aus Mexiko bezieht, die Vereinigten Staaten mit etwa 16 Millionen Dollars Einfuhr und ebensoviel Ausfuhr den Löwenanteil. Bei kritischer Vergleichung der amtlichen Zahlenangaben über den mexikanischen Handel mit anderen Ländern erweist sich aber die offizielle Handelsstatistik Mexikos als ungemein unzuverlässig. Nichtsdestoweniger bleibt es eine eigentümliche Erscheinung, daß die Deutschen den ganzen Handel des Landes beherrschen und trotzdem Deutschland in bezug auf Ein- und Ausfuhr erst an vierter Stelle steht. Es mag das daran liegen, daß eine große Anzahl deutscher Firmen in Mexiko über die Fortschritte der deutschen Industrie nicht so genau unterrichtet ist, wie zu wünschen wäre, und deshalb noch viele Sachen aus England und Frankreich be-

*) 1. Von Paso del Norte an der Grenze nach der Stadt Mexiko und ferner von Tampiko über San Luis Potosi nach San Blas von der Mexican Central erbaut; 2. von der Stadt Mexiko nach Manzanillo (Nationalbahn) und Abzweigung von Akambaro nach Laredo am Rio Grande, — in Laredo findet der Anschluß an die Texas-Internationalbahn nach Neuorleans statt —; 3. die Sonora-Bahn von Guaymas mit Anschluß in Nogales an die Atchinson, Topeka- und Sta. Fé-Bahn, — diese Linie erschließt nicht nur das fruchtbare Sonora-Flußthal, sondern auch die reichen Minendistrikte der Sierra Madre und die Kohlenflötze von Korralito und leitet zugleich die Ausfuhr von Arizona und New Mexiko nach Guaymas —; 4 die Topolobamba-Bahn, ein Zweig der Great Southern Pacific-Linie, geht von Piedras Negras gegenüber dem Eaglepaß am Rio Grande del Norte durch Sonora und Sinaloa nach Mazatlan; 5) die Oriental Interoceanic Railway von Laredo über Pachuka durch die Tierra Caliente nach Mexiko; 6. die Mexican Southern Railway von Mexiko über Oaxaka nach Guatemala und mit Seitenlinien über Antonio Lorenzo nach Orizaba und Veracruz; 7. die Morelos Railway, die von mexikanischen Unternehmern von Akapulko nach Mexiko und von dort über Irolo nach Veracruz gebaut wird; 8. die Tehuantepec-Schiffseisenbahn von Eades; 9. die Tehuantepec Interoceanic Railway.

zieht, die in Deutschland ebenso gut angefertigt werden können. —

Es ist noch in frischer Erinnerung, wie nachhaltig die Deutsche Kriegsmarine die kolonialpolitische Aktion in Afrika unterstützt und gefördert hat. Wie überall, wo es gilt, die überseeische Machtstellung Deutschlands zu wahren, der vaterländischen Kauffahrtei ein Schutz und Hort zu sein, dem deutschen Ansiedlertum in fernen Ländern einen Rückhalt zu gewähren, so waren auch die im letztvergangenen Jahr an die Küsten des dunklen Weltteiles entsandten Kreuzer überall rechtzeitig da zur Stelle, wo es darauf ankam, politische Aufträge zu erledigen oder bei den verschiedenen Besitzergreifungsakten der äußeren Repräsentation zu dienen, beziehungsweise dem Auftreten der Deutschen Bevollmächtigten bei der Ordnung und Feststellung von verwickelten Gebiets- und Rechtsfragen an der Westküste von Mittel- und Südafrika den gehörigen Nachdruck zu leihen.

Die erste exekutive Mission in Afrika fiel der Korvette „Sophie" zu. Nachdem dieselbe das verfallene kurbrandenburgische Fort Groß-Friedrichsburg an der Guinea-Küste besucht und dort einen interessanten historischen Fund gehoben, erledigte sie durch ihr thatkräftiges Eingreifen an der Küste von Dahome eine von den Deutschen in Klein-Popo ergangene Requisition gegen die Vergewaltigung räuberischer Eingebornenstämme, ohne daß es zu einem thätlichen Eingreifen kam, und führte zwei der am meisten bei den Unruhen kompromittierten Häuptlinge als Geiseln nach Wilhelmshaven, von wo dieselben, nachdem die verlangte Genugthuung gewährt, wieder in ihre Heimat zurückgesandt wurden.

Um den deutschen Handel in Afrika thunlichst gegen Benachteiligung zu schützen, und zwar teils durch Erweiterung, und vermehrte Sicherstellung der bestehenden Vertragsrechte in den Besitzungen der Kolonialstaaten, teils durch Abschluß von Verträgen zum Zwecke von Territorialerwerb begab sich das Kanonenboot „Möwe" im April v. J. mit dem Deutschen Generalkonsul in Tunis, Dr. Nachtigal, an Bord nach Sierra Leone und Liberia, und von dort nach Bageida und Lome. Anfang Juli fand daselbst die Ceremonie des Flagghissens statt, wodurch ein Teil des Gebiets des Königs von Togo unter Deutschen Schutz gestellt wurde. Einige Tage später wiederholte sich derselbe Akt durch den genannten Bevollmächtigten in den Residenzen der Könige Bell, Aqua und Dido für das Kamerun-Gebiet. Des Besuches, den „Elisabeth" und „Leipzig" auf ihren Reisen nach und von Ostasien in den ersten Tagen Angra Pequena zu demselben Zwecke abstatteten, ist schon vorher gedacht worden. Einige Tage später verkündete der Führer des von der ostasiatischen Station heimkehrenden Kanonenbootes „Wolf" die Deutsche Schutzherrschaft über das Küstenland zwischen dem 26. Grad Südbreite und Walfischbai, und nördlich der Walfischbai bis Kap Frio.

Im November v. J. begab sich ein aus vier der wehrtüchtigsten Korvetten gebildetes Geschwader von Wilhelmshaven ebenfalls nach Kamerun, um eine von zahlreichen gutbewaffneten Eingebornen ausgegangene aufrührerische Bewegung, die ersichtlich von andrer Seite her gegen die Deutsche Schutzherrschaft angestiftet worden war, mit den Waffen in der Hand zu bekämpfen. Es war ein Stück echter deutscher Kriegsarbeit, das hier in den Tagen vom 20. bis 22. Dezember auf fremder Erde und inmitten einer durch die Urwüchsigkeit der tropischen Landschaft, die Verschiedenartigkeit der Kämpfenden, den ungewöhnlichen dabei entfalteten Kriegsapparat, besonders originellen Szenerie, verrichtet wurde. Die Hauptaktion führten dabei die Korvetten „Bismarck" und „Olga" durch. Die „Ariadne" war zu näherer Information über das Kapitai-Land, woselbst die in Stuttgart begründete Deutsch-afrikanische Handelsgesellschaft Fr. Colin ein größeres kaufmännisches Geschäft etabliert hat, in der Nähe der Kapverdischen Inseln zurückgeblieben. Die Korvette „Gneisenau" erhielt Segelordre nach Sansibar, um in der Nähe der unter Deutsche Oberhoheit zu stellenden Gebiete der Deutsch-Ostafrikanischen Gesellschaft in der Nähe zu sein.

Die Sendung der vorstehend genannten vier Fahrzeuge hat sich, wie bekannt, durch neue Aufgaben bis in dieses Jahr hinein verlängert.

(Schluß.)

Redaktionelle Korrespondenz.

Tropen-Hygiene.

Weimar, 21. November 1885.

Gestatten Sie mir, auf die Ausführungen des Herrn Dr. Trebing*) folgendes zu erwidern:

Ich habe nirgends gesagt, daß man sich nur der Kälte wegen mit Wolle bekleide, aber vorzugsweise gewiß. Selbst hier, in unserm Klima, legen wir im Sommer die Tuch- also Wollstoffe ab, um sie mit Leinwand- oder Baumwollkleidern zu vertauschen. Das ist so bekannt, daß es eigentlich überflüssig ist, Worte darüber zu verlieren. — Die leichten Flanellstoffe sind mir wohl bekannt, aber abgesehen davon, daß sie, wenn auch noch so dünn, doch wärmer als Baumwollkleider sind, sind sie für die Menge der Menschen auch zu teuer. Wollstoffe sind, je feiner, je teurer, letztere können also als Bekleidungsstück für die große Menge gar nicht in Betracht kommen. Daß Leinewand ein besserer Wärmeleiter ist als Baumwolle, ist allge-

*) Siehe Heft 22, S. 722.

Digitized by Google

mein bekannt, und hat nichts mit subjektiver Empfindung zu thun. Mit Wolle oder andern Stoffen kann man sich nicht in den Tropen gegen Regen und Thau schützen. Die Marine sowohl wie die Armee gibt deshalb ihren Angehörigen entweder Öl- oder Gummijacken. Auch die in den Tropen weilenden Matrosen der Kaiserl. Deutschen Marine sind so ausgerüstet. Und trotzdem Herr Dr. Trebing meint, Gummianzüge und Decken seien nicht sehr praktisch, lehrt die Erfahrung das Gegenteil. Vor einem Menschenalter hörten die sogenannten Gummi-Makintosh zu den Seltenheiten. Heute besitzen alle nur einigermaßen gut Situierte Gummiröcke, vom Kutscher auf dem Bock bis zum Feldmarschall der Armee.

Was die die Wolle verlierenden Schafe anbetrifft, so habe ich behauptet, daß sie, nach den heißesten Gegenden getrieben, für immer die Wolle verlören, nicht bloß im Sommer. Natürlich, Haarbekleidung ist immer noch wärmer als Baumwolle, das ist bekannt. Und da Baumwolle bekanntlich auf tierischen Körpern nicht wächst, auch Haare zu warm sind, so haben viele Dickhäuter nicht einmal diese, oder doch nur ganz spärlich. Es gibt sogar haarlose Hunde unter den Tropen. Blätter dienen nirgends in der heißen Zone als Bekleidungsstücke, sondern nur um gewisse Körperteile, „Blößen" wie ich sagte, zu verdecken. Ich habe keineswegs gesagt, daß die Engländer „durch Wollkleidung, Lacrimae Christi und andere Schnäpse" (das Wort „andere" ist von mir unterstrichen, denn ich halte weder den Lacrimae Christi noch die Wollbekleidung für Schnaps) ihre Haut erschlafft hätten. Ich habe gesagt, daß sie durch Wollbekleidung ihre Haut erschlafften, und durch übermäßigen Genuß von Brandy den Körper weniger widerstandsfähig machten gegen die Einwirkungen des heißen Klimas.

Das in München, überhaupt in Deutschland gebraute Exportbier, ist nicht, wie Herr Dr. Trebing meint, stärker an Alkohol als die Biere, die wir in Deutschland trinken. Die Engländer machen allerdings ihren Porter und Ale durch Alkoholzusatz für die heißen Gegenden haltbar, aber auch ungesunder. In München „pasteurisiert" man das für die Tropen bestimmte Bier und dies Getränk ist bei weitem dem Brandy und Whisky vorzuziehen. Die Ansicht des Herrn Dr. Trebing werden wenige teilen, wenn er empfiehlt, unter den Tropen so wenig wie möglich zu trinken. Natürlich ist hier von dem Trinken die Rede, welches infolge von Durst notwendig ist. „Durst" ist die Empfindung, die der Körper durch den Magen zum Ausdruck bringt, wenn dem Blute die unumgänglich notwendige Beimengung von Wasser fehlt. Ersetzt man dieses nicht, dann leidet der Körper und nach fortgesetztem Leiden wird der Körper krank.**) Mit demselben Rechte hätte der Herr Doktor auch sagen können, so wenig wie möglich zu essen, obgleich hungern bekanntlich viel leichter zu ertragen ist, als dursten.

Was ich durch meine Auseinandersetzungen über das Leben und den Aufenthalt der Europäer in den Tropen habe bezwecken wollen, beschränkt sich darauf, die dorthin Gehenden zu veranlassen, sich soviel wie möglich der Lebensweise und den Gewohnheiten der Eingebornen anzuschmiegen. Diese haben die Erfahrungen vieler Jahrtausende für sich. Und wenn, wie Darwin zeigt, dasselbe Volk unter den Tropen und in der Polarregion als lebensfähig sich aufhalten kann, weshalb sollten da, besonders bei zwingender Notwendigkeit, die Indogermanen nicht auch in der heißen Zone leben können? Nehmen wir uns so viel wie möglich ein Beispiel an den Eingebornen, welche nie Wollstoffe getragen haben, noch tragen werden. Eine tausendjährige Erfahrung ganzer Völker, die sich bewährt hat, gilt mehr als die einiger Generationen von Eingewanderten, die sich nicht bewährt hat.

Gerhard Rohlfs.

**) In den trockensten Gegenden der Erde, welche in der heißen Zone gelegen sind, gehen Menschen genug an Verdurstung zu Grunde, aber nie hat in diesen fast absolut trockenen Regionen das reichliche Trinken geschadet. Im Gegenteil. Der Tod tritt ein, wenn man dem Körper das durch Verdunstung verlorene Wasser nicht ersetzt. G. R.

Vom Kongo.

Vivi, den 28. September 1885.

Unsre sonst so friedliche Station ist der Schauplatz heftiger Kämpfe gewesen. Schon lange hatte zwischen den Sansibariten einerseits und den Loango- und Kabindaleuten anderseits bitterer Haß bestanden, welcher sich am vorigen Dienstag durch eine Schlägerei in der Mittagspause Luft machte. In der Nacht von Donnerstag auf Freitag aber wurde es ernster, die Sansibariten überfielen meuchlings das Kabindadorf, legten Feuer an die trockenen, aus Zweigen und Blättern gemachten Tschimbeks und hauten gehörig auf die bestürzten, fliehenden Bewohner. Die Station wurde allarmiert, die Weißen eilten sämtlich mit Revolver und Repetiergewehr zusammen und wir zogen zum etwa fünf Minuten entfernten Kampfplatz. Dort hatten inzwischen die Kabinda ihr Dorf ganz verlassen, lagen aber, von den stammverwandten Loango verstärkt, im Grase, angegriffen von den trotz der Minderzahl kühnen Sansibariten. Mit unserm Erscheinen änderte sich natürlich sofort die Sache, beide Parteien wurden durch einige Schüsse erschreckt und darauf einfach auseinandergeprügelt, wobei die Peitschen aus Flußpferdehaut gute Dienste thaten. In der kurzen Zeit aber war schon Blut genug geflossen, sodaß ich fünf Schwerverwundete und mehrere Leichtverwundete flicken mußte. Die Sansibariten wurden zur Station getrieben und dort die ganze Nacht von Haussas bewacht, am andern Tage aber folgte das Strafgericht, welches den unverschämten Muselmännern je 25 mit der Chicota, einen Monat lang Entziehung der Rumration und Abzug eines Monatslohnes zudiktierte. Den ganzen Morgen klatschten die Peitschenhiebe auf die schwarzen gefesselten Leiber, von kläglichem Allah il Allah-Geschrei begleitet. Eine schwarze Schönheit war die Veranlassung des Kampfes gewesen, gerade wie bei uns auf der Kirmeß.

Vivi, den 5. Oktober 1885

Freitag abends kam der „Héron" mit vielen weißen und schwarzen Passagieren, unter ersteren der Vizegouverneur Jansens, ein Richter, Katasterbeamte u. s. w. Viel mehr Aufsehen aber erregten die schwarzen Ankömmlinge, Massala mit seiner Schar, von Antwerpen zurückkehrend. Mit Blitzesschnelle hatte sich die Kunde von seiner Ankunft bis zum Dorfe Massala, welches eine Viertelstunde von hier im Thalgrunde in einem Haine von Ölpalmen liegt, verbreitet, und als wir vom Hafen heraufstiegen, kamen uns schon ein Dutzend Weiber von

dort entgegengerannt und eilten mit lautem Geschrei ihrem Herrn entgegen. Trotz der Kinder auf dem Rücken, liefen die schwarzen Hexen fabelhaft, sodaß die eisernen und kupfernen Ringe, welche sie an Armen und Beinen tragen, klirrten, als wenn einige Kettenhunde losgelassen wären. Etwas langsameren Schrittes folgten die Männer, zur Feier des Tages große halbrote, halbblaue Schirme tragend, obschon weder die Sonne schien, noch Regen drohte. Der „König", wie man ihn in Europa ja genannt hat, trotzdem er ein einfaches Dorfoberhaupt ist, war aber in europäischer Tracht, ebenso die Damen, letztere hatten aber erst, als Vivi in Sicht kam, auf offenem Deck des Dampfers ihre feinen Kleider angelegt, ohne sich beim Wechseln der Kleidung vor den Mitreisenden irgendwie zu genieren. Die ganze Nacht wurde im Dorfe geschossen und getanzt, die Neger sind entzückt von M'Putu,*) wie sie Europa nennen, alle Häuptlinge in der Umgegend wollen ebenfalls hin, mein Diener Bis erklärte mir schon am folgenden Tage: „When master kwenda M'Putu, me go with him" („Wenn Sie nach Europa gehen, gehe ich mit") und als ich ihn fragte, weswegen er seinen früheren Abscheu gegen das kalte Land abgelegt, sagte er: „Massala disse M'Putu m'botte, chop mingi mingi, chief m'botte" („Massala sagt, Europa gut, viel viel Essen, König gut.")

Das Vertrauen der Schwarzen gegen die Europäer ist durch die Berichte der von Antwerpen Heimgekehrten entschieden gestärkt, was ich besonders an dem starken Besuch unserer Apotheke seitens der Kongoleute merke; ob die Neger aber nicht eher schlechter als besser werden, wenn die Kultur sie oberflächlich firnißt, ist eine ganz andre Frage; meistens besitzen sie dann die Untugenden beider Rassen. — Massala erschien heute Morgen und schmierte sich fortwährend aus einer kleinen Flasche eine klebrige Flüssigkeit in die Haare, behauptend, es sei Eau de Cologne, statt dessen aber war es eine Probeflasche Liqueur von einer belgischen Firma! Mit hoher Freude vertauschte er mehrere Flaschen verschiedener Liqueure gegen ebenso viele Flaschen gewöhnlichen Negerrums. Eine Limburger Firma hat ihm sogar ein feines bemaltes Porzellanservis geschenkt, mit einem höflichen Begleitschreiben an den „roi du Congo!" Er wird bald kommen und Rum dafür holen. Solcher Blödsinn ist mehr gemacht, allerlei Firmen empfehlen sich diesem Schmierfinken, man muß in Europa nette Ansichten über die Bildungsstufe dieser Kerle haben!

Heute hat uns ein interessanter Besuch verlassen, Monsieur de Brazza in Begleitung von de Chavanne. Dieser Mann, welcher dem Kongostaat seine schönsten Provinzen vorweggeschnappt hat, war mehrere Tage unser Gast (eine hagere Gestalt, schon etwas gebückt gehend infolge von Krankheit, mit südlichem fast orientalischem Typus, persönlich sehr liebenswürdig). Natürlich wurde er auch mit ausgezeichneter Höflichkeit behandelt. Er scheint also nicht in der Kamerungegend gewesen zu sein, wo er, wie man sagte, den Deutschen das Hinterland vorwegnehmen wollte, sondern kam von Stanley Pool und weiter her; näheres sagte er nicht und fragte man nicht.

*) Korrumpiert aus „Portugal" in Verallgemeinerung auf ganz Europa; ebenso wie die in den deutschen Faktoreien an der Westküste Afrikas verkehrenden Neger „Deutschland" mit „Hamburgh" bezeichnen und den Deutschen Kaiser oft „King of 'Iamburgh" nennen. Die Red.

Vivi, den 7. Oktober 1885.

Gestern kam ein willkommener Besuch, Leutnant Wißmann von seiner großen Entdeckungsreise zurückkehrend, weil er wegen Asthma nach Europa geht und seine Aufgabe nunmehr glänzend gelöst hat. Vierhundert Meilen schiffbaren Stromes hat er in Zentralafrika entdeckt, in einem fruchtbaren Lande, welches somit vom Stanley Pool zu Schiff ohne Hindernis erreicht werden kann, mit unermeßlichem Reichtum besonders an Gummi.

Was wird doch in den Zeitungen Gutes und Schlechtes über den Kongo übertrieben! Es ist hier ja früher viel Unsinn gemacht, Proviant auf den weiten Wege ins Innere oft unterwegs hängen geblieben, Stanley hat in bedenklicher Weise allerhand Phantastisches berichtet und alle haben ihm geglaubt, aber jetzt sind die Zustände ganz geordnet, das Klima ist nicht besser und nicht schlechter als in ganz Tropisch-Afrika, aber auch nicht mörderisch. So lebt hier ein Herr de Kuyper aus Rotterdam, welcher stets das meiste und beste Bier hat, lebt hier schon achtzehn Jahre, ohne Europa wieder betreten zu haben; ein Herr Delcommune ist bereits zwölf Jahre hier, so könnte ich mehrere nennen.

—i—

Sprechsaal.

32) **Dr. O. B. in Mannheim.** — Als Rezept gegen Ihre koloniale Verstimmung empfehlen wir Ihnen die Lektüre des neuesten „Hottentottischen Blaubuchs", das soeben unter dem Titel „Schmidt u. Smith in Süderitzland" das Licht der Welt erblickt hat. Die „Kritzeleien" des geistreichen Illustrators C. F. Seyppel nebst den köstlichen Reimen, welche die Leiden und Freuden zweier Kulturpioniere in Südwestafrika schildern, werden auch dem ernstesten und pessimistischsten Kolonialpolitiker ein heiteres und erfrischendes Stündchen verschaffen. Die Ausstattung des Werkes seitens der Verlagshandlung Felix Basel in Düsseldorf ist eine höchst originelle und künstlerische.

Büchertisch.

205) **Rev. Henry W. Little.** Madagascar, its history and people. With a map. Edinburgh 1884, William Blackwood and Sons.

206) **A. Bastian.** Indonesien oder die Inseln des Malaischen Archipels. II. Lieferung. Timor und umliegende Inseln. Berlin 1885, Ferd. Dümmler's Verlagsbuchhandlung.

207) **Karl Semper.** Die Palau-Inseln im Stillen Ozean. Mit 1 lithographierten Karte. Leipzig 1885, F. A. Brockhaus.

208) **Guide hygiénique et médical du voyageur dans l'Afrique centrale** rédigé par les Drs. Nicolas, Lasnet et Signol. Paris 1885, Challamel aîné.

209) **Dr. Fr. Kaulen.** Assyrien und Babylon nach den neusten Entdeckungen. Dritte abermals erweiterte Auflage. Mit Titelbild, 78 in den Text gedruckten Holzschnitten, 6 Tonbildern, 1 Inschrifttafel und 2 Karten. Freiburg i. B. 1885, Herdersche Verlagshandlung.

210) **Boletin del Instituto geografico Argentino.** Tomo V cuaderno I—XII. y tomo VI. cuaderno I—VI.

211) **Dr. Max Fuchs.** Die geographische Verbreitung des Kaffeebaumes. Leipzig 1886, Veit & Co. 1.80 Mark.

212) **L'acte général de la conférence africaine de Berlin** jugé par la Ligue Internationale de la paix et de la liberté. Bale 1885, M. Bernheim. — 75 Fr.

213) **J. J. Bronner.** Parallelismus der Flußsysteme Europas, Asiens, Afrikas und Amerikas. Mainz 1885, Max Kellerer.

214) **Gerhard Rohlfs.** Zur Klimatologie und Hygiene Ostafrikas. Leipzig 1885, C. L. Hirschfeld.

215) **Dr. Georg Gerland.** Über das Aussterben der Naturvölker. Leipzig 1868, Friedrich Fleischer.

216) **Nautilus.** Kojenspritzer in Reimen für deutsche Seeleute. Berlin. Karl Schwarz 1 Mark.

217) **O. Veredarius.** Das Buch von der Weltausstellung 7, 8 u. 9 Heft. Berlin 1885, Herm. J. Meidinger. 2 Mark.

Digitized by Google

18) **Gustav Freytag.** Karte der Karolinen-, Marschall- und Pelew-Inseln. Leipzig, Rob. Friese. 1 Mark.

19) **Friedrich von Hellwald.** Amerika in Wort und Bild. Lieferung 51—60. Leipzig, Schmidt u. Günther. à 1 Mark.

20) **Paul Heichen.** Afrika-Handlexikon. Mit vielen Abbildungen und Karten. Lieferung 7—12. Leipzig, Greßner u. Schramm. à 50 Pf.

21) **Dr. Hermann Roskoschny.** Afghanistan und seine Nachbarländer. Lieferung 6—13. Leipzig, Greßner u. Schramm. à 60 Pf.

22) **Dr. Hermann Roskoschny.** Europas Kolonien. Lieferung 28—38. Leipzig. Greßner u. Schramm. à 60 Pf.

23) **Ed. Rob. Flegel.** Lose Blätter aus dem Tagebuche meiner Haussa-Freunde und Reisegefährten. Hamburg 1885, L. Friedrichsen & Co., 1.60 Mark.

24) **Geographische Universal-Bibliothek.** Heft 1—16. Weimar, Geographisches Institut. à 20 Pf.

25) **Unser Wissen von der Erde.** Herausgegeben von Alfred Kirchhoff. Lieferung 48—50. Schluß des 1. Bandes. Leipzig 1885, G. Freytag. Jede Lieferung 90 ₰.

26) **C. Mink.** Auf biblischen Pfaden. Reisebilder aus Ägypten, Palästina, Syrien, Kleinasien, Griechenland u. d. Türkei. 2. Hälfte. Evangelische Buchhandlung, Hamburg 1885.

27) **Giuseppe Halmann.** Cirenaica. 2. edizione. Milano, Ulrico Hoepli.

28) **Henry M. Stanley.** Durch den dunklen Weltteil. 2. Auflage. Mit zahlreichen Abbildungen und Karten. Neue Ausgabe in 33 Lieferungen. 1. Lieferung. Leipzig 1885, F. A. Brockhaus. à 1 Mark.

29) **Censo escolar nacional correspondiente a fines de 1883 y principios de 1884.** Tomo III. Buenos Aires 1885.

30) **Wilh. Trempenau.** Die neuen Börsensteuer- und Wechselstempel-Gesetze und Tarife des Deutschen Reichs. Leipzig, Gustav Weigel. 1,20 Mark.

31) **Dr. H. Niedermüller.** Zinstafel für alle Tage des Jahres. Herausgegeben durch F. Fischer. Leipzig 1885, Fr. W. Grunow. 2,50 Mark.

32) **Dr. Wilhelm Schneider.** Die Naturvölker. I. Teil. Paderborn 1885, Ferdinand Schoningh. 4 Mark.

33) **Spezialkarte von Afrika** im Maßstab von 1: 4000 000 (10 Blatt), entworfen von H. Habenicht, bearbeitet von demselben, B. Domann und Dr. Richard Lüddecke 1 und 2 Lieferung. Gotha 1885, Gustav Perthes' à 3 Mark

34) **C. Regenhardt.** Geschäftskalender für den Weltverkehr. Berlin 1886, C. Regenhardt. 2.60 Mark.

35) **A. v. Schweiger-Lerchenfeld.** Afrika. Der dunkle Erdteil im Lichte unserer Zeit. Lieferung 25—30. Wien, Hartleben's Verlag.

36) **Annual Reports of the Bureau of Ethnology to the Secretary of the Smithsonian Institution 1879—1880 and 1880—1881** by J. W. Powell, Director. Washington 1881 and 1883.

37) **Der Zolltarif und statistisches Warenverzeichniß.** Herausgegeben v. Trose. Harburg a. d. Elbe, Gustav Elkan.

38) **Francis Garnier.** Voyage d'Exploration en Indo-Chine effectué pendant les années 1866. — 68. 2 tomes et un atlas. Paris, Hachette & Co.

39) **Dr. Karl von Scherzer.** Das wirtschaftliche Leben der Völker. Ein Handbuch über Produktion und Konsum. Leipzig 1885, Alphons Dürr.

40) **Edouard Vlard.** Au Bas-Niger. Avec 2 cartes et 6 gravures. Paris 1885, L. Guérin & Cie.

41) **Dr. W. Kobelt.** Reiseerinnerungen aus Algerien und Tunis. Frankfurt a. M. 1885. Moritz Diesterweg. 10 Mark.

42) **José Gregor.** Die Republik Argentinien. Ein Wegweiser für Geschäftsleute, Reisende und Auswanderer. Basel, Emil Birkhäuser.

43) **Adolf Meyer.** Prägungen Brandenburg-Preußens, betreffend dessen afrikanische Besitzungen und Außenhandel 1681—1890. Mit 3 photo-lithographischen Tafeln. Berlin 1885, Ernst Siegfried Mittler u. Sohn. 3,50 Mark.

44) **Encyklopädie der Naturwissenschaften.** Erste Abteilung. 43. u. 44. Liefg. Breslau 1885, Eduard Trewendt.

45) **Dr. F. Höck.** Die nutzbaren Pflanzen und Tiere Amerikas und der alten Welt, verglichen in Bezug auf ihren Kultureinfluß. Leipzig 1884, Wilh. Engelmann.

46) **George A. Shaw.** Madagascar and France. London 1885, The Religious Tract Society.

47) **Handbuch für die Deutsche Handels-Marine auf das Jahr 1885.** Herausgegeben im Reichsamt des Innern. Berlin 1885, Georg Reimer. 5 Mark.

48) **A. v. Schweiger-Lerchenfeld.** Von Ocean zu Ocean. Eine Schilderung des Weltmeeres und seines Lebens. Mit 200 Illustrationen. Wien 1885, Hartlebens Verlag. 16,20 Mark.

249) **Hugues Krafft.** Souvenirs de notre tour du monde. Avec 24 phototypies et 5 cartes. Paris 1885, Hachette & Co.

250) **Capitaine Pietri.** Les français au Niger. Avec 28 gravures et 1 carte. Paris 1885, Hachette & Co.

251) **Bastian.** Afrikas Osten mit dort eröffneten Ausblicken. Heft I. Berlin 1885, Ferd. Dümmlers Verlagsbuchhandlung. 1,20 Mark.

252) **J. Hesse.** Unter den Mongolen. Basel 1885, Missionsbuchhandlung. 10 Pf.

253) **Henry O. Forbes.** Wanderungen eines Naturforschers im malayischen Archipel 1878—1883. Jena 1886, Hermann Costenoble.

254) **Hermann Zippel.** Ausländische Handels- und Nährpflanzen. 4—8. Lieferung (Schluß). Braunschweig 1885, Fr. Vieweg u. Sohn. Vollst. 8 Mark.

255) **M. Lindner.** Das deutsch-ostafrikanische Gebiet. Leipzig 1885, Edwin Schloemp. 1 Mark.

256) **Arnold Steinmann-Bucher.** Die Nährstände und ihre zukünftige Stellung im Staate. Köln 1885, J. B. Heimann u. Zimmermann.

257) **W. Lannhardt.** Das Wesen des Geldes und die Währungsfrage. Leipzig 1885. W. Engelmann.

258) **Herman Sohaux.** Aus Westafrika 1873—1876. Erlebnisse und Beobachtungen. Leipzig 1879, F. A. Brockhaus.

259) **Alexander Freiherr von Hübner.** Ein Spaziergang um die Welt. 5. Auflage. Leipzig 1885, T. O. Weigel. 5 Mark.

260) **Alfred Stähelin.** Sommer und Winter in Südamerika. Basel 1885, Benno Schwabe. 3,20 Mark.

261) **Dr. Karl Peters.** Willenswelt und Weltwille. Studien und Ideen zu einer Weltanschauung. Leipzig 1883, F. A. Brockhaus.

262) **Länderkunde der fünf Erdteile.** Herausgegeben von Alfred Kirchhoff. 1. Lieferung. G. Freytag. Jede Lieferung 90 Pf.

263) **Friedrich von Hellwald.** Die Türkei im Kampfe mit Rußland. Augsburg, Lampart u. Co.

264) **Dr. J. J. M. de Groot.** Het Kongsiwezen van Borneo. 's Gravenhage 1885, Martinus Nijhoff.

265) **Friedrich von Hellwald.** Die Umgestaltung des Orients als Kulturfrage. Augsburg, Lampart u. Co.

266) **John H. Becker.** Soziale und politische Zustände in den Vereinigten Staaten Nordamerikas. Augsburg 1879, Lampart u. Co.

267) **A. C. L. Grove-Rasmussen.** Madagaskar. Met 1 Kort og 13 Billeder. Kjöbenhavn 1884, G. E. Gad.

268) **J. Kubary** Ethnographische Beiträge zur Kenntnis der Karolinischen Inselgruppe und Nachbarschaft. I. Heft Berlin 1885, A. Asher & Co.

269) **Hermann Schaffhausen.** Anthropologische Studien. Bonn 1885, Adolf Marcus. 12 Mark.

270) **Kapitän Boshart.** Mitteilungen über Stanley's Expedition am Kongo. Rapport an Seine Majestät der König der Belgier. München 1885, Dr. Wolf & Sohn.

271) **H. A. Gruber.** Kurzgefaßte Berichte über die südbrasilianischen Kolonien. Berlin 1. Heft 1885, Allgemeine Verlags-Agentur. 60 ₰.

272) **Karl Scholl.** Nach Kamerun! Nach den hinterlassenen Papieren meines in Kamerun gestorbenen Sohnes. Leipzig 1886, F. Cavael. 2 Mark.

Druckfehler-Berichtigung.

Seite 30, „Chemnitz 10. Dezember 1884".
Seite 149, statt Adolf: „Alfred Behr in Köthen".
Seite 167 rechts, statt „Gran Chaso: „Gran Chaco".
Seite 307 rechts, statt Dr. Jürich: Dr. „Gürich".
Seite 607, statt „Chasca": „Chacra".
Seite 639, statt „Meiko": „Mioko".
Seite 659 rechts Mitte, statt „Rio dos camaraos": „Rio dos camarões".
Seite 669, statt „Waida": „Weida".

Soeben bei Redaktionsschluß trifft die wichtige telegraphische Kunde ein, daß sich Maharero, der vielgenannte Herrscher jener Gebiete, welche das Hinterland der Besitzungen der „Deutschen Kolonialgesellschaft für Südwestafrika" bilden, unter Deutschen Schutz gestellt hat.

Redaktionsschluß dieses Heftes am 5. Dezember.

Digitized by Google

Register.

Abessinien 349, 354, 675.
Adamaua 404.
„Adler“, S. M. S., 346, 533.
Admiralitätsinseln 35.
Adolph-Hafen, Neuguinea, 701.
Afrikander 69.
Afrikanderbund 71, 74, 104.
Afrikanische Gesellschaft in Deutschland 628, 629.
Akklimatisation in den Tropen 723, 744.
Akra, Goldküste, 10, 48.
„Albatroß“, S. M. S., 34, 346, 637.
Albury, Neusüdwales, 562.
Algerien 159, 307 (Spreckſaal Nr. 13).
Allgemeiner evangel.-proteſtantiſcher Miſſionsverein 714.
Ambriz 156, 448.
Angola 65, 156.
Angra Pequena 128, Flaggenhiſſung 343.
Apia, Schiffsverkehr 35, Handelsverkehr 36, Ausfuhr 37, 91, 575, 703.
Äquatorſtation am Kongo 237.
Arabien, Zeichenſprache des Handels 520.
Argentinien, Finanzpolitiſches 75, Ausſtellung in Bremen 144, Zuckerimport 168, finanzielle Kriſis 324, 371, 470, Angehörige des Deutſchen Reichs 499, 515, 556, 606.
„Ariadne“, S. M. S., 277, 346.
Aſſab, Italieniſche Beſitzung, 674.
Association internationale du Congo 5
Aſumcion 402, 529.
Atſchin 241.
Auckland 179.
„Augusta“, S. M. S., 345, 692.
Auſtralien 150, 562, Handelsverkehr mit Hamburg 623, 637, 658, 699.
Auswanderung, Deutſche, Statiſtik 111, 300, 530.
Auswanderungsgeſetzgebung, Deutſche, 223, 330, 365, 429, 490, 521, 579.

Bagelda, 46, Flaggenhiſſung 343.
Bakoloes 412.
Bala Temba, König, 85, Verhandlungen mit Dr. Nachtigal 415.
Bam, Miſſionar, 137.
Banana 247, 595.
Bar, Münze in Kamerun, 677.
Baſeler Miſſionsgeſellſchaft 64, 714.
Baſtards 7., Vertrag mit dem Deutſchen Reiche 136, 569.
Batta, Flaggenhiſſung 343.
Beirut 409.
Bell, König, 62.
Benguela 65.
Benitofluß, Flaggenhiſſung 343.
Benuë 399, 404
Beobachtungen, Meteorologiſche, an der Weſtküſte Afrikas 391.
Berſeba, Miſſionsſtation, 79, 110.
Beſitzergreifungen an den afrikaniſchen Küſten, Förmlichkeiten 67. — Neue Spaniſche in Afrika 82.
Bethanien, Miſſionsſtation, 110, 129, 136, Deutſches Protektorat 137.
Betſchuanaland 71, 700.
Bimbia, Flaggenhiſſung 343.
Birma 618.
„Bismarck“, S. M. S., 62, 98, 123, 346, 414, 533.
Bismarck-Archipel, Kaiſerl. Schutzbrief 374, 466, 501, 551, 639, 701. — Flächenumfang und Verzeichnis ſämtlicher hierzu gehöriger Inſeln 553.
Blaubuch, Das erſte Deutſche; Togogebiet und Biafrabai 6, 118.
Blumenau, Dr., 181.
Bode, J. D., 46.
Boma am Kongo 595, 656.
Bongo, Fluß, 411.
Borneo 435, 616.
Braſilien, Ackerwirtſchaft 139, 170, 222, 272, Prov. São Paulo 313, Kaffeebau 315, 470, Angehörige des Deutſchen Reichs 499.
Brazza, De, 65, 776.
Brenner, Richard, 534.
Britiſch-Betſchuanaland 700.
Britiſch-Weſtindien 22.
Britiſche Beſitzergreifungen in Südafrika 700.
Britiſches Schutzgebiet in Neuguinea, Flächenumfang 553.
Brohm, Walt. Urſ., 45.
Buchner, Dr. Max, 98, 343, 415, 627.
Buenos Aires, Prov., 470.
Buitenbezittingen in Java 481.
Buren 103, 424.
Burgers, Thomas, 70.

Campinas 315.
Campofluß, Flaggenhiſſung 343.
Carmen de Patagones, Argentinien, 556, 606.
„Carola“, S. M. S., 35, 346.
Caſablanca, Stadt in Marokko, 304.
Cerwayo 395.
Ceylon 621.
Chafarinas-Inſeln 304.
Chile, Angehörige des Deutſchen Reiches 499, im Deutſchen Reiche geborene Anſaſſige 499.
China 22, Handel 511, 577.
Chineſen auf Formoſa 499.
Chriſtchurch, Neuſeeland, 178.
Chriſtiansborg, Goldküſte, 690.
Cocksfoot in Neuſeeland 655.
Colin, Fr., 85, 277. — „Fr. Colin, Deutſch-Afrikaniſches Geſchäft“ 279, 774.
Criby, Flaggenhiſſung 343.

Dahome 701.
Dakota 42, 470.
Dallmann-Einfahrt, Neuguinea, 244.
Damaraland 567.
Dampferlinien, Oſtaſien verbindende, 517.
Dampferſubvention 53.
Dar es-Salaam, Hafen, 669.
Deli, Sumatra, 417.
Del-Waalſchappy 417.
Dembiah Kolonie 277, 774.
Denhardt, Gebrüder, 534.
Deutſche im Ausland, Statiſtik 302. — Deutſche Borneo-Kompanie 23. — Deutſche Geſellſchaft der Stadt New-York 267. — Deutſche Handels- und Plantagengeſellſchaft 35, 37, 90, 152, 274, 574, 759. — Deutſche Kolonialgeſellſchaft für Südweſtafrika, Statut 310, 55. Deutſche Koloniſationsgeſellſchaft für Südamerika 698, 724, 758. — Deutſche Konſulatsberichte 13, 35. — Deutſche Kriegsflotte 637, 674, 705, 771. — Deutſcher Landwirtſchaftsrat 118.
Deutſch-Oſtafrikaniſche Geſellſchaft, Erwerbungen 213, 246, 533, 65[illegible]. Beſchluß in betreff der Branntweineinfuhr 545, 550, 593.
Deutſches Schutzgebiet in Oſtafrika, in Ozeanien, Flächenumfang 553.
Deutſchland, Waren-Ein- und Ausfuhr 329.
Dinizulu, König, 58, 83, 424.
Djocjakarta, Sultan von, 483.
Dromedarzucht 678.
Dubreka-Kolonie, Aufhiſſung der Deutſchen Flagge 85, 277, 415, 774.
Duke of York-Inſeln 90, 151.
Dunedin, Neuſeeland, 178, 654.
Dunn, John, 398.

Egbo-Orden 50.
Egypten 347.
Elfenbein, Preisnotierung von Sansibar in London 416.
Elfenbeinreichtum Afrikas 445.
„Eliſabeth“, S. M. S., 34, 149, 346, 502, 639, 702.
Engliſches Protektorat im Nigergebiet
Entre Rios, argentiniſche Provinz
Erbnuß 662.

Faktoriſtenleben in Weſtafrika 95.
Fernando Po 67, 118.
Fetiſch 50.
Fidſchi-Inſeln, Deutſch-Engliſche Vereinbarungen 375, 652.
Finſch, Dr. Otto, Biographiſches 34, 465, 501, 627, 639. — Fahrten an den Küſten Neuguineas 701.
Finſchhafen, Neuguinea, 639, 702.
Fiſcher, Dr. G. A., 215, 310; gegen Expedition 666.
Flachs in Neuſeeland 655.
Flegel, Robert, 307, 340, 397. Beſtrebungen am Niger-Benuë 629.
Flegel-Fonds 480, 661.
Fleiſch, gefrorenes, 179.
Florida 710.
Flottenſtationen, Deutſche überſeeiſche
Formoſa 148, 499.
Franzöſiſche Beſitzungen an der Küſte des Kongoſtaates 237. — Franzöſiſche Kolonialarmee 161. — Franzöſiſche Kolonialpolitik 209, 249. — Franzöſiſche Kolonien Ein- und Ausfuhr mit dem Mutterlande 256. — Franzöſiſche Fremdenlegion 164.

Digitized by Google

reiheit, Hauptstadt der Neuen Republik, 59.
„Freya", S. M. S., 346, 706.
Friedrich-Wilhelmshafen, Neuguinea, 244, 502, 639.

Gabun 13, 15, 65, 631.
Gaiser, G. L., 46.
„Gazelle", S. M. S., 35, 639.
Geographentag, V. Deutscher, 335.
Gesellschaft von Freunden der Geographie zu Hamburg (Sprechsaal Nr. 24) 532.
Gesetz über die Erwerbung und den Verlust der Bundes- (Reichs-) und Staatsangehörigkeit vom 1. Juni 1870: 442.
Getreide in Neuseeland 654.
Gibeon, Missionsstation, 78.
„Gneisenau", S. M. S., 346, 533, 670.
Goebelt, C., 46.
Gold in Neuseeland 655.
Goldküste 10, Fauna und Flora 11, Geschichte 11, Bewohner 12, Klima 13, 48, 279, Ackerbau 280, Handel 288, Gewerbe 286, 690, Gehälter der Beamten 691.
Gosen, Republik, 71, 105.
Gran Chaco, Argentinisches Territorium, 76, 518.
Grant, William, 83.
Grão Para, Kolonie, 662.
Groß-Elsby 265.
Groß-Povo 13, 46.
Gürich Dr., 307.

Haifa 439.
Hamburg, Handelskammerbericht über Westafrika 7, 64, 118; — überseeischer Handel 623.
Handel, Westafrikanischer, 3.
Handelstag, Deutscher, 86.
„Hansa", S. M. S., 346.
Hansemann, von, 97, 374.
Hartert 307.
Hayti 706.
Herero 79.
Hermann, Gesellschaft für deutsche Ansiedlung in Südamerika", 758.
Hermannsburger Mission 108, 400.
Hernsheim, Franz, Konsul, 35.
Hernsheim & Co. 37, 150, 535, 759; siehe auch Robertson & Hernsheim.
Heydt'sche, v. d., Erlaß betr. Auswanderung nach Brasilien 60, 313, 454.
Hickory-Town, Flaggenhissung 343.
Holländisch-Guiana 688.
Holländische Kolonialpolitik 481.
Holz in Neuseeland, 655.
Hongkong, Schiffsverkehr 518.
Höpfner, Dr., 136.
Howas 101, 320.
„Hyäne", S. M. S., 34, 35, 346, 637, 639, 702.
Hygiene in den Tropen 722, 774.

Jaffa 439.
Jaluit, Marshall-Inseln, 37, 91, 759.
Jamaika 706.
Jan Jonkar 568
Jantzen, Wilh., 17.
Jantzen & Thormählen 97.
Japan 97.
Java 181, Zuckerproduktion 618.
Jdiotie 41.
Jerusalem 439.
„Jltis," S. M. S., 346, 576.
Joseph Frederics, Vertrag mit dem Deutschen Reiche 136.
Italienische Kolonialerwerbungen 317.
Junghuhn, Franz Wilhelm, 417.

Kaffee 663, 611; Kaffeebau in Brasilien 315.
Kaiser Wilhelmsland 244. — Kaiserl. Schutzbrief 374, 466, 501, 551, 553, 639, 700, 701.
Kakao 663; Kakaobau in Surinam 689.
Kalabarbohne 663.
Kameladung 355.
Kamelzucht 678.
Kamerun 16, 66, Handels- und Schiffahrtsverkehr Produktenausfuhr 127, Flaggenhissung 343, 411, 667. — Kämpfe um 63, 97, 123. — „Kamerun, Land- und Plantagengesellschaft Woermann, Thormählen & Co." 539. — Etymologie des Wortes „Kamerun" 596, 659. — Neger-Englisch 676.
Kamerunplatz 411.
Kanada, deutsche Bevölkerung 180, 470.
Kaninchenfelle, wilde, Neuseeland 656.
Kapitalland 277, 774.
Kaykolonie 69.
Karawanenwege im Sudan 348.
Karolinen 91. — Deutsche Besitzergreifung 534. — Streitfrage 565, 597.
Kauri Gum in Neuseeland 655.
Kautschuk 662.
Keetmannshoop 110.
Kelung 148.
Kimberley 149.
King Williamstown 108
Kinsembo 155.
Kits, Insel, 278
Klein-Batanga, Flaggenhissung 343.
Klein-Elsby 265.
Klein-Povo 13, 46, 343.
Knorr, Admiral, 62.
Koba 277.
Kolosnußplantagen 154.
Kongo 1, Ein- und Ausfuhr nach Stanley 436 (Sprechsaal Nr. 21), 595, 602, 656, 775.
Kongo-Association, Internationale, Konvention mit dem Deutschen Reich 5.
Kongobecken 3, Handelsfreiheits-Akte 4, 155, 217.
Kongo-Freistaat 235, 553.
Kongo-Gebiet, Unteres, Vegetation und Charakteristik 603, Bodenbeschaffenheit 605, Plantagenbau 711.
Kongo-Konferenz 1, 67.
Konnossemente 468, 622.
Kopal 662.
Kopra, Preis pro Tonne 153, 276.
Kopra-Produktion der Karolinen 535, 662; — der Marshall-Inseln 759.
Korea 82, 535, 577.
Krüger, Paul, Präsident, 106.
Kru-Becken, Stationen 237.
Kuli 41, in Niederländisch-Indien 484.
Kultivation in den Tropen 611.
Kund, Premierleutnant, 340.

Lagos 65, 404.
Lamu, Insel, 670.
La Plata, Stadt, 75.
„Leipzig", S. M. S., 576.
Lenz, Dr. Oskar, Biographisches 29.
Leopoldville am Kongo 236.
Lesseps, Ferdin. von, 161, 259.
Liberia 15, 65.
Limay, Fluß, 606.
Lome, Flaggenhissung 343.
„Loreley", S. M. S., 346.
Lüderitz, F. A. E., 46, 83, 571.
Lüderitzland 21, 110, 128, Ackerbau und Klima 133, Mineralien und Tauschhandel 135, Guano 136, 567.
Lüneburg, Transvaal, 104, 625.

Madagaskar 100, 320.
Maharero 569.
Malimba 16, 411.
Mangan in Neuseeland 655
Manila 576.
„Marie", S. M. S., 34, 346, 639.
Marine, Deutsche, 345, 576, 616, 637, 674, 705, 740, 771.
Marokko 304.
Marshall-Inseln 90, 534, Deutsche Besitzergreifung 759.
Massaua 355, 446.
Maté 401.
Matupi 37, 150.
Matupo, Neuguinea, 465.
M'benga, Fluß, 411, Deutsche Besitzergreifung 413.
Mechow, von, 633
„Medusa", S. M. S., 346.
Melanesien 91.
Melbourne 150.
Mexiko, Popularisierung der Wissenschaft 234, Kaffee- und Tabaksbau 772, Eisenbahnen 773.
Meyer, Hofrat Dr., 97.
Mikronesien 95.
Militär-Ersatzordnung v. 28. Sept. 1875 442.
Minnesota 470.
Misis 91, 152.
Mission, Aufwendung dafür in England und in Deutschland 208, 307 (Sprechsaal Nr. 14), Kulturarbeit 546, 692, 713.
Missionsgesellschaften Statistik 719.
Missionskonferenz in Bremen, Aufruf bezüglich des Verbots der Branntweineinfuhr in die Deutschen Kolonien 716.
Möllendorf, Paul von, 82.
Monrovia 16.
Montana 470.
„Möwe", S. M. S., Tagebuch über die Flaggenhissungen an der westafrikanischen Küste 343, 346, 413.
Mozambique 447.
Multatuli 483.
Musterausstellungen, Schwimmende, 497.

Nachtigal, Dr., 110, 113, 136, 341, 405, 415, 571.
Nahuel-Hapi, See, 606.
Namas 79, 110, 567.
National African Co. 394, 629.
„Nautilus", S. M. S., 346, 576, 759.
Nazareth 439.
Neubritannien, Aufhissung der Deutschen Flagge 34, 90, 150, Proklamierung der Deutschen Schutzherrschaft 151, 639, 701.
Neue Republik 59 400, 457.
Neuguinea, Aufhissung der Deutschen Flagge 34 und 151; 92, Tierwelt 155, 244, 465, Vokabular 554.
Neuguinea-Kompanie 374, 376, 501, 503 549, 700, 701.
Neuirland 35, 91, 152
Neuseeland 178. — Deutsche Dörfer 179. — Im Deutschen Reiche geborene Angehörige 499. — Ausfuhrartikel 654.
Neusüdwales 149; im Deutschen Reiche geborene Angehörige 499; 562.
Niederländisch-Indien 241, 481, 611.
Niger 304, 404.
Niger-Benuë-Gebiet, Elfenbeinausfuhr 449; 628, 629.
Nigerschiffahrtsakte der Berliner Konferenz 404.
Nikaragua-Kanalprojekt 246, 771.
Nokki am Kongo 238.
Norddeutsche Missionsgesellschaft 61.

Digitized by Google

North Borneo Company 435, 616.
Nossi Be 320.
Nusa 152.
„Nymphe“, S. M. S., 346.

Obst 355, 535, 670.
Ochsenwagen Tragkraft 680.
„Olga“, S. M. S., 62, 98, 123, 346, 706.
Ölpalme 661.
Opiumhandel Chinas 422, 513.
Opiumkonsum auf Java 484.
Oran, Provinz, deutsche Kolonisten 161.
Oranje-Freistaat 70, 504.
Orient, deutsche Kolonialprojekte 598.
Orseille 663.
Ostafrika, Handelsverkehr mit Hamburg 623, Zeichensprache des Handels 520.
Ostasien 576.
Ostindische Kompanie 512.
O'Swald, W., & Co. in Sansibar 384.
Otyimbingue, Missionsstation, 80.
Ozeanien 90.

Pagani 446.
Palmöl 661.
Panamakanal, Bauarbeiten 256, 771.
Pantänius, Karl, 62.
Papuas 155, 465.
Paraguay 302, 401, 459, 529. — Viehwirtschaft 682. — Ackerbau 684. — Gewerbefleiß 685. — Hausindustrie 686. — Verbales 700. — Gesetze betr. Verkauf von Staatsländereien 700.
Parcellierungsverträge in Brasilien 467.
Patagonien 518.
Persien 8, 46.
Peru 458. — Angehörige des Deutschen Reiches 499.
Petersen'sches Unternehmen in Südargentinien 556.
Petition der Deutschen in Brasilien behufs Aufhebung des v. d. Heydt'schen Reskripts 454.
Philippinen 576.
Piet Heidis 569.
Pikul 515.
Plantagenwirtschaft in der Südsee 154.
Pogge, Dr., 41, 635.
Port Hamilton, Korea, Englische Besitzergreifung 535.
Porto Novo 67.
Portugiesen in Westafrika 669. — Portugiesische Besitzungen an der Grenze des Kongostaates 237, — in Westafrika 701.
Pressel, Wilhelm, 47, 599.
Pretoria 103.
„Prinz Adalbert“, S. M. S., 346, 533.
Prinz Heinrichs-Hafen, Neuguinea, 244. 639.
Quaqua, Fluß, 411.
Queensland, im Deutschen Reiche geborene Ansässige 499; — 699.
Quelpart, Korea, 535.
Quillimane 447.

Ramleh 439.
Rechte und Abgaben der Deutschen in den Englischen, Französischen und Portugiesischen Kolonien in Westafrika 64.
Rehoboth, Missionsstation, 79. — Deutsches Protektorat 136.
Reichskommissar für das Auswanderungswesen 527.
Reichstag, kolonialpolitische Vorlagen 53. Kolonialpolitische Debatten 87.
Rheinische Missionsgesellschaft 78, 110, 136,
Rio Colorado 609.
Rio Grande do Sul, Landwirtschaftliche Schule 276. — 437, 470, 661, 699, 720, 762.
Rio Negro 606.
Rio Oro 339.
Rio Paraguay 360, 401.
Rio Pongo 85, 278.
Rio del Rey 404.
Robertson & Hernsheim 90, 374.
Rohlfs, Gerhard, 163.
Roorda van Eysinga 481.
Rotes Meer 337; — Französische Besitzergreifung 535; 674.
Röthlisberger & Monier 46.
Roudaire 161.
Rufidji, Fluß, 669.
Ruge, H. M., & Co. 37, 90.

Saharameer-Projekt 161.
Sakalawa 101.
„Samoa“, Dampfer der Neuguinea-Kompanie, 639.
Samoa-Inseln, Handels- u. Schiffahrtsverkehr 35. — 90. — Deutsch-Samoanischer Vertrag 122. — 501, 573. — Politische und klimatische Verhältnisse 640. — Bewässerung 703. — Bodenverhältnisse 704.
San Bernardino, Kolonie in Paraguay, 303, 463.
Sansibar 23, 213. — Handelsverkehr mit Deutschland 249. — 355, 376. — Zolleinnahmen des Sultans 377. — Erklärung des Namens 383. — 446. — Deutsche Geschwader 533.
S. Thomé, Insel, 669.
San Vincent 559.
Sankt Raphaelsverein 223.
São Lourenço, Kolonie, 450.
São Paulo 315, 467, 474.
Santa Catharina 437, 474, 699.
Santa Fe, Argentinien, 470.
Santa Luciabai 13, 400, 457.
Santiago del Estero, Prov., 76.
Saruna 439.
Schangani 385.
Schiel, Adolf, 58, 84, 424.
Schulze, Eduard, Afrikaforscher, 339.
Schweinfurth, Prof. Dr. G., 476, 592.
Seewege durch den Panamakanal 264.
Semon, Dr., 307.
Sesamsamen 662.
Sibange-Farm 16.
Sierra Leone 64, 278.
Sklavenhandel, 67.
Sociedade central de Immigração 453.
Somaliküste 351.
„Sophie“, S. M. S., 346, 000.
Soyaux Herm., 16, 393, 631.
Spanisch-afrikanische Handelskompanie 82.
Spanische Kolonialerwerbungen 339.
Spielberg, Oberamtmann W., 437, 470.
Sprenger, Prof. A., 598.
Stanley, Henry, 61.
„Stein“, S. M. S., 674.
Stellaland, Republik, 71.
„Stosch“, S. M. S., 346, 533, 576.
Straußenzucht in der Kapkolonie 511.
Suakin 446.
Südafrika 69, 115, — Traderleben 295, — 678.
Südamerika, Einfuhr 84.
Suban 347.
Südaustralien, im Deutschen Reiche geborene Ansässige 499.
Südbrasilien 337, — Lage der Kolonisten 451, — 699, 000.
Südsee 34, 149, — Plantagenwirtschaft 154, — 638.
Südseehandel, Deutscher, 38, 90.
Südseeinseln, Handelsverkehr mit Hamburg 623.
Südseekolonien, Deutsche, Kaiserl. Sendbrief 374.
Südwestafrika 567.
Suezkanal, Schiffsverkehr 676.
Sulu-Archipel, Vertrag, 435, 616.
Sumatra 417.
Surakarta, Sultan von, 483.
Surinam 688.
Sydney 149.
Syrien, klimatische Verhältnisse 361. Templerkolonien 438. — Konsulatsgebühren 441.

Tabakskultur 417.
Tabakspflanzer, Kostenberechnung 671.
Tadschurra-Bai 535.
Tael, chines. Münze, 148.
Tamsui 148, 499.
Tauschhandel in Westafrika 267.
Tehuantepec-Schiffsschleppe-Projekt 35.
Templerkolonien 438.
Thormählen, Joh., 17.
Tonga 90.
Topnaar 571.
Transvaal 69, 103, — Klima 187, 5 — Rot an Ärzten 531, — 625.
Trinidad 22.
Tripolis 445.
Tucuman, Provinz 76, — Zuckerfabriken 144, 166.
Tunis 305.

Uruguay 470. — Angehörige des Deutschen Reiches 499.
Utrecht, Transvaal, 531.

Venezuela, Angehörige des Deutschen Reiches 499; — 707.
Verband, Deutscher, von Vereinen für öffentliche Vorträge 19.
Verein deutscher Eisenhüttenleute 17. — Verein für Handel, Gewerbe und Ackerbau E. G. in Jerusalem 441.
Vereinigte Staaten von Amerika 8. — Deutsch-Amerikaner im Kongo 270. — Im Deutschen Reiche geborene Ansässige 499.
Versuchsplantagen, Staatliche, in unsern Kolonien 387.
Vertretung, Konsularische, 54.
Victor Söhne, Friedr. W., 46.
„Victoria“, S. M. S., 346.
Victoria, Australische Kolonie, im Deutschen Reiche geborene Ansässige 499. 658.
Vivi am Kongo 236, 637.
Voigt & Co. 46.
Voß, Johannes, 17.

Weida an der Dahomeküste 669.
Wellington, Neuseeland, 178.
Westafrika, Verzeichnis der Faktoreien 34. — Handelsverkehr mit Hamburg 62. — Klima 631. — Handelsprodukte 661. — Kulturpflanzen 661.
Westafrikanische Konferenz 1, 67.
Westafrikanisches Geschwader 62.
Westindien 705.
White, Andrew, 268.
Wißmann, Leutnant, 776.
Witt & Büsch 46.
Witu, Sultan von, 533.
Witugebiet 534. — Informierung der Reichsregierung 670.
Wilder, Franc. George, 45.
Wilder & Brohm 45.
Wolle in Neuseeland 654.
Wollenkleidung in den Tropen 188, 194.
Woermann, Adolf, 3, 15.
Woermann, C., 13, 14, 65, 97, 265.

Woermann'sche Dampferlinie nach Westafrika, Passagepreise 436 (Sprechsaal Nr. 23).
„Wolf", S. M. S., 576.

Yerba 401.
Yukatan 708.
Zöller, Hugo, 62, 98.

Zululand 58, 83. — Geographisches 318. — Geschichtliches 319. — 395, 424, 455. — Land und Leute 488, 531.
Zwaartbosis 569.

Litteratur und Büchertisch.

Afghanistan — B. S. 564 Nr. 129.
Afrika — L. 177, 310, 383, 624. — B. S. 115 Nr. 23. — S. 340 Nr. 77. — S. 436 Nr. 90. — S. 532 Nr. 108. — S. 564 Nr. 141.
Algerien — L. 166. — B. S. 777 Nr. 241.
Amerika — B. S. 180 Nr. 40.
Argentinien — L. 519. — B. S. 115 Nr. 13. — S. 468 Nr. 99. — S. 564 Nr. 137. — S. 756 Nr. 200. — S. 776 Nr. 210.
Assyrien — B. S. 776 Nr. 209.
Auswanderung, Deutsche, — B. S. 436 Nr. 93.
Borneo — B. S. 000 Nr. 264.
Brasilien — L. 147, 147, 240, 276. — B. S. 114 Nr. 4. — S. 115. Nr. 14, 33. — S. 180 Nr. 52, 53. — S. 308 Nr. 58, 59, 64. — S. 340 Nr. 79. — S. 468 Nr. 102. — S. 777 Nr. 271.
Cyrenaica — B. S. 777 Nr. 227.
Deutsch-Afrika — B. S. 308 Nr. 61. — S. 777 Nr. 255.
Deutsche in England — B. S. 436 Nr. 92. — S. 660 Nr. 176.
Deutsche Kolonialpolitik — L. 19. — B. S. 115 Nr. 26. — S. 340 Nr. 69, 72. — S. 436 Nr. 89. — S. 468 Nr. 94, 104, 105. — S. 532 Nr. 112, 124. — S. 660 Nr. 149, 150, 151, 152.
Egypten — L. 22.
Ekuador — B. S. 115 Nr. 7.
Englische Blaubücher — B. S. 532 Nr. 122.
Englische Kolonialpolitik — B. S. 660 Nr. 169.
Erdkunde und geographische Zeitschriften — L. 58, 498. — B. S. 115 Nr. 11, 19. — S. 340 Nr. 67, 68. — S. 532 Nr. 106, 111, 118, 119. — S. 532 Nr. 123. — S. 660 Nr. 158, 173. — S. 756 Nr. 199. — S. 777 Nr. 224, 248 262.
Exportfirmen — L. 81.
Fetisch — L. 50.
Gelbes Fieber — L. 436 (Sprechs. Nr. 22). — B. S. 564 Nr. 134.
Geschichte der Entdeckungsreisen — L. 113.
Geschichte des Handels — B. S. 308 Nr. 57. — S. 564 Nr. 131.
Geschichte der deutschen Kolonisation — L. 435.
Goldküste — L. 279. — B. S. 180 Nr. 49. — S. 564 Nr. 134.
Gran Chaco — L. 58.
Guatemala — B. S. 436 Nr. 86.
Guinea — B. S. 114 Nr. 2.
Hamburgs Handel — B. S. 660 Nr. 175.
Handels- und Nährpflanzen, Ausländische, — L. 244 (Sprechsaal Nr. 11). — B. S. 308 Nr. 63.
Handels- und Verkehrsgeographie — B. S. 340 Nr. 78. — S. 660 Nr. 164.
Handelsmarine — B. S. 777 Nr. 247.
Hinterindien — B. S. 777 Nr. 238.
Holländisch-Guiana — L. 648, 690.
Japan — B. S. 115 Nr. 25. — S. 308 Nr. 65.
Indien — L. 464. — B. S. 436 Nr. 84, 87.
Kaffeekultur — L. 653. — B. S. 532 Nr. 116. — S. 776 Nr. 211.
Kamerun — B. S. 115 Nr. 22. — S. 692 Nr. 184.
Kanada — L. 179. — B. S. 180 Nr. 51.
Karolinen — B. S. 777 Nr. 268.
Kohlenausfuhr Deutschlands — B. S. 180 Nr. 43.
Kongo — L. 114, 178, 220, 236, 370, 536, 588. — B. S. 115 Nr. 18, 30. — S. 308 Nr. 56. — S. 468 Nr. 100. — S. 532 Nr. 121. — S. 564 Nr. 127. — S. 660 Nr. 148. — S. 777 Nr. 270.
Kongokonferenz — B. S. 436 Nr. 88. — S. 468 Nr. 101. — S. 532 Nr. 109. — S. 776 Nr. 212.
Liberia — B. S. 564 Nr. 132.
Madagaskar — B. S. 776 Nr. 205. — S. 777 Nr. 267.
Malayischer Archipel — L. 177. — B. S. 115 Nr. 21, 34. — S. 776 Nr. 206. — S. 777 Nr. 253.
Marine — L. 346, 576, 616. — B. S. 660 Nr. 160.
Massailand — B. S. 756 Nr. 198.
Meteorologie — L. 637.
Mexiko — B. S. 660 Nr. 165.
Mission — L. 139, 713. — B. S. 115 Nr. 15. — S. 660 Nr. 159.
Neubritannien — L. 35.
Neufundland — L. 561.
Neuguinea — L. 97, 308 (Sprechsaal Nr. 15) 466, 701. — B. S. 115 Nr. 31. — S. 564 Nr. 128, 135.
Neuseeland — B. S. 115 Nr. 16. — S. 340 Nr. 76.
Niger — B. S. 777 Nr. 240, 250.
Nikaragua — B. S. 756 Nr. 197.
Orient — B. S. 115 Nr. 9, 29. — S. 777 Nr. 265.
Ostafrika — B. S. 756 Nr. 189. — S. 777 Nr. 251.
Ostasien — B. S. 660 Nr. 161.
Palau-Inseln — L. 757.
Paraguay — L. 60, 459, 682. — B. S. 532 Nr. 107.
Peru — L. 458. — B. S. 115 Nr. 10.
Philippinen — L. 244 (Sprechsaal Nr. 10)
Rio Grande do Sul — B. S. 180 Nr. 53. — S. 308 Nr. 58.
Rußland — L. 561.
S. Paolo, bras. Prov. — B. S. 468 Nr. 103.
Senegambien — B. S. 115 Nr. 22. — S. 180 Nr. 48. — S. 692 Nr. 182.
Siam — B. S. 660 Nr. 144, 178.
Sibirien — B. S. 660 Nr. 166.
Sprachbücher — L. 596 (Sprechsaal Nr. 27 u. 28). — B. S. 532 Nr. 125, 126. — S. 660 Nr. 167, 178. — S. 756 Nr. 190, 191, 192, 193, 194.
Südafrika — B. S. 660 Nr. 163. — S. 756 Nr. 196, 203, 204.
Südamerika — L. 529. — B. S. 308 Nr. 66. — S. 532 Nr. 116. — S. 564 Nr. 137. — S. 777 Nr. 260.
Sudanländer — L. 29, 239. — B. S. 115 Nr. 8. — S. 756 Nr. 197. — S. 777 Nr. 223.
Südbrasilien — L. 653. — B. S. 660. Nr. 174.
Südsee — L. 35, 244 (Sprechsaal Nr. 12). — B. S. 308 Nr. 62. — S. 340 Nr. 71. — S. 564 Nr. 128.
Südwestafrika — L. 596 (Sprechsaal Nr. 26). — B. S. 180 Nr. 39. — S. 340 Nr. 70, 80. — S. 436 Nr. 85.
Syrien — L. 439.
Togoland — L. 529.
Transvaal — B. S. 756 Nr. 203, 204.
Tropen-Hygiene — B. S. 776 Nr. 208, 214.
Tunis — B. S. 468 Nr. 96. — S. 756 Nr. 202. — S. 777 Nr. 241.
Uruguay — B. S. 532 Nr. 114.
Venezuela — B. S. 115 Nr. 17.
Vegetation — B. S. 660 Nr. 154. — S. 777 Nr. 245, 254.
Vereinigte Staaten von Amerika — L. 114. B. S. 114 Nr. 1. — S. 340 Nr. 73. — S. 468 Nr. 95, 97. — S. 564 Nr. 143. — S. 660 Nr. 153, 170. — S. 777 Nr. 236, 266.
Völkerkunde — L. 240. — B. S. 776 Nr. 215. — S. 777 Nr. 232, 269.
Volkswirtschaft — L. 275, 719.
Weltpost, Geschichte der, — L. 240.
Weltreisen — L. 432. — B. S. 777 Nr. 249, 259.
Weltwirtschaft — L. 112.
Westafrika — L. 370. — B. S. 115 Nr. 22. — S. 340 Nr. 81, 82. — S. 777 Nr. 258.
Westindien — B. S. 660 Nr. 155.
Witugebiet — L. 534.
Zentralafrika — B. S. 115 Nr. 32, 36. — S. 340 Nr. 83. — S. 756 Nr. 186. — S. 777 Nr. 228.
Zentralamerika — B. S. 756 Nr. 201.
Zululand — B. S. 756 Nr. 196.

Deutscher Kolonialverein.

Zweite ordentliche Generalversammlung zu Berlin am 22./II. 1885 182.
Vorstandssitzung zu Berlin am 21./II. 1885 181.
Vorstandssitzung zu Berlin am 23./II. 1885 206.
Vorstandssitzung zu Berlin am 13./IV. 1885 277.
Vorstandssitzung zu Düsseldorf am 3./XI. 1885 693, 725.
Auskunftsbureau 437, 668, 693, 699.
Kiegel-Fonds 628, 629.
Gesellschaften und Vereine, mit denen ein Tauschverkehr der Organe besteht, 186.
Satzungen des Vereins 193.

Alexandrien 246.
Apolda 344. 373. 405.
Baden-Baden, 86, 314.
Bamberg 277.
Berlin (Resolution vom 18./XII. 1884, betr. die Vorlagen des Reichstags über die konsularische Vertretung im Auslande) 33, 117, 246, 309, 661.
Bonn 33, 117.
Braunschweig 118.
Bremen 86, 437, 630, 757.
Breslau 209. 246.
Chemnitz (Resolution an den Reichskanzler vom 9./XII. 1884, betr. Dank für kolonialpol. Vorgehen und zu gunsten der Dampfersubventionsvorlagen) 32.
China 209.
Curityba 661, 757.
Darmstadt 309.
Dresden (Telegr. an den Reichskanzler, den 9./XII. 1884) 29, 117, 696, 757.
Durlach 86.
Einbeck 33, 757.
Eisenach 405.
Eisenberg (Resolution v. 2./II. 1885, betr. Dank dem Reichstag für Unterstützung der nationalen Kolonialpolitik) 118, 696.
Elberfeld, Westdeutscher Verein für Kolonisation und Export, IV. ordentliche

Generalversammlung 405. — Resolution betr. die vollzogenen deutschen überseeischen Erwerbungen 410. — Preisaufgabe über das Thema: „Die Kultivation tropischer Länder im Hinblick auf die kolonialen Erwerbungen Deutschlands" 411.
Eppingen, 86.
Ettlingen, 86.
Frankfurt a./M. 61, 696, 758.
Freiburg i./B., Oberbadischer Zweigverein, 61, 112, 208, 405, 480.
Gelsenkirchen 33.
Gera 149.
Gernsbach 86.
Goslar 61.
Greifswald 438.
Greiz 61.
Hannover 32, 61, 697.
Havana 209.
Japan 209.
Kanton 118.
Karlsruhe, Mittelbadischer Zweigverein, 61, (Resolution v. 22./I. 1885, betr. die Regelung der Auswanderung 2c.) 86, 309, 757.
Koburg 481.
Köthen 149.
Limbach 314.
Magdeburg 149, 246.
Mainz 277.
Mannheim 309, 757.
Meiningen 208.
Merretes, Prov. Parana, 757.
Nürnberg 373.
Pretoria 118.
Rastatt 86.
Saarbrücken 373, 481.
São Paulo 662, 757.
Sofia 34, 405.
Stollberg i./S. 373.
Stralsund 438.
Straßburg i./E. 118, 149, 207, 373.
Tecko 209.
Trier 85, 149.
Viersen 480, 533, 697.
Weißenburg 373, 533.
Würzburg 757.
Yokohama 209.
Zabern 208.
Zweibrücken 246.

Vorträge und Reden.

Abée, Viktor, Realgymnasiallehrer: „Die kolonialen Bestrebungen alter und neuerer Zeit" 480.
André, Dr., 32.
Bartels, Karl: „Deutschland und die Kolonisation." 85.
Baumgarten, Prof. Dr.: „Bedarf Deutschland der Kolonien?" 277. 481.
Bennigsen, Rud. v., 32. 697.
Breitenbach, Dr. W., 758.
Brendel, Dr., 33.
Brunner, Prof., 33.
Buchner, Dr. Max: „Das Kamerungebiet" 667.
Butters, Pfarrer, 246. — „Der Deutsche Kolonialverein und die Ziegelschen Unternehmungen am Benuë" 481.
Capanema, Baron, 758.
Cohn, Dr. E.: „Die deutsche Kolonisation Südbrasiliens" 758.
Delbrück, Geheimrat, 87.
Diefterweg, H. 85. — „Die Diamantenfelder Südafrikas und Betschuanaland" 145.
Diffené, Phil., Handelskammerpräsid. 809.
Elle, Bezirkskommissar: „Das Erwachen und die Entwickelung der kolonialen Bewegung in Deutschland" 405.
Engler, Professor Dr.: „Die Flora der Deutschen Schutzländer" 501. — „Die tropischen Nutzpflanzen" 695.
Encken, Oberbürgermeister Dr., 405.
Eye, Dr. A. von: „Die klimatischen, politischen und sozialen Verhältnisse Südbrasiliens" 33. — „Die brasilianischen Kolonien" 117.
Fabri, Dr.: „Die wirtschaftlichen Vorteile der Kolonialpolitik und deren Bedeutung für den deutschen Techniker" 17. — 61, 117.
Fischer, Dr. G. A., „Sansibar" 117.
Fischer, Prof. Dr. **Theod,** 196. — „Die deutschen Kolonialerwerbungen und die hieraus dem deutschen Volke erwachsenden Aufgaben und Pflichten" 277.
Fränkel, Dr. **H.:** „Deutsche Kolonialpolitik" 344. — „Die Ziele und Aufgaben des Deutschen Kolonialvereins" 373.
Frankenberg-Tillowitz, Graf v., 33. 246.
Gerland, Prof. Dr.: „Neubritannien" 373. — „Die Mission im Leben der Gegenwart" 714.
Grashof, Pastor: „Die ostafrikanische Expedition von Dr. Böhm und Paul Reichard 533.
Grimm, Prof. Dr., 62.
Haltenhoff, Stadtdirektor 32.
Hammacher, Dr., Vizepräsident, 33. 277. 309.
Hemme, Rektor Dr.: „Die Beteiligung der Völker am Welthandel und die bisherigen Erfolge der deutschen Kolonialpolitik" 757.
Hohenlohe-Langenburg, Fürst zu, Präsident, 29 30. 62. 182.
Hollmann, E., Bankdirektor, 118.
Horn, Pfarrer: „Mission und Kolonisation" 208.
Huber, Dr., Handelskammersekretär, 87.
Jannasch, Dr., 33.
Keßler, Oberförster, 201.
Kirchhoff, Prof. Dr. **A.,** 117. — „Land und Leute des deutschen Westafrika" 246. — „Unsere westafrikanischen Kolonien" 697.
Korn, Archidiakonus, 118.
Kretschmann, Dr.: „Die Notwendigkeit deutscher Kolonien" 373.
Landgraf, Dr, Syndikus der Handelskammer 87.
Le Coq, von: „Unsere Handelsbeziehungen zu China, sonst und jetzt" 309.
Lenz, Dr. Oskar: „Die europäischen Kolonien in Westafrika und die dortigen Handelsverhältnisse" 29.
Legis, Prof. Dr.: „Die Französische Kolonialpolitik" 2 9. 219.
Lindeman, D., 86.
Meier, H. H., Konsul, 2 0.
Miaskowski, Prof. Dr **v.,** 204. 246.
Miquel, Oberbürgermeister Dr., Vizepräsident, 61.
Nasse, Geheimrat Prof. Dr. **Erwin,**
Nys, de, Oberbürgermeister, 85.
Pampe, Handelslehrer: „Deutsche Auswanderung und Kolonisation" 480.
Pechuel-Lösche, Dr. **E.:** „Die Deutschen Schutzländer in Südwestafrika" 48. „Die Bewirtschaftung tropischer Gebiete" 666
Peters, Dr. Karl: „Die Ziele und Erfolge der Deutsch-Ostafrikanischen Gesellschaft" 757.
Recht, Dr.: „Die Deutschen Kolonien Afrika" 373. — „Kamerun und Togoland" 533.
Rein, Prof. Dr. 117. — „Westafrikanische Handelsprodukte" 481, 661.
Reitz, Stadtrat, 32.
Sachau, Prof. Dr.: „Deutsch-Neuguinea" 246.
Scharrer, Heinrich: „Zweck und Ziel von Kolonien" 373.
Schenkel, Ministerialrat Dr.: „Über deutsche Kolonial- u. Auswanderungspolitik" 309.
Scherenberg, Ernst, Handelskammersekretär, Jahresbericht des Westd. Vereins f. K. u. E. 405.
Schneider, Pastor, 208.
Schulze, C. F. E.: „Die La Plata-Länder" 86. 117.
Seiler, Prof. Dr., 118, 697.
Sellin, A. W.: „Der gegenwärtige Stand der deutschen Kolonien in Südbrasilien" 30.
Semper, Prof. Dr **Karl:** „Die Karolinen Inseln" 757.
Sernau, Dr. Rob.: „Geschichte und Aufgaben des Deutschen Kolonialvereins" 344.
Soyaux, Herm.: „Plantagenbau in Südafrika" 697.
Spielsberg, Oberamtm. **W.:** „Die brasilianische Prov. S. Paulo u. der v. d. herrührende Erlaß" 309.
Stadtländer, Richter, 206.
Stanley, Henry: „Erlebnisse und Forschungen am Kongo" 61, 62.
Strauß u. Torney, Dr. von, Vizepräsident, 62.
Studer, Prof. Dr.: „Neubritannien" 4
Thiel, Major a. D.: „Der wirtschaftliche Eroberungszug des Deutschen Kaufmanns in fernen Erdteilen" 207. „Die Auswanderung und die Bedingungen ihrer Organisation im nationalwirtschaftlichen Sinne" 208.
Tramm, Senator, 32.
Uibel, Staatsanwalt, 86, 757.
Wagner, Prof. **Adolf,** 203.
Wagner, Prof. Dr. **Herm.,** 203.
Weser-Krell, J. 85.
Wichmann-Eschhorn, Freiherr v., „Abschließung des Kongogebietes und die Zukunft" 29. — „Die Kongofrage" 31.
Wiche, Postdirektor: „Die deutschen Kolonialbestrebungen" 373.
Woermann, Adolf: „Die Deutsche Kolonialpolitik" 86.
Zöller, Hugo, Bericht über seine afrikanische Reise 408.
Zwicke, Amtsrichter, 481.

Digitized by Google

Verantwortlicher Redakteur **Richard Fesser,** Steglitz bei Berlin. Nachdruck, wenn nicht ausdrücklich untersagt, mit Quellenangabe gern gestattet. — Druck von Julius Sittenfeld, Berlin.

21
300
3488

2. Auflage.

2. Jahrgang 1885. 1. Heft (1. Januar).

Deutsche Kolonialzeitung.

Organ des Deutschen Kolonialvereins in Frankfurt a. M.

Illustrierte halbmonatlich erscheinende Zeitschrift

zur Verbreitung des Interesses für die kolonialpolitischen Aufgaben Deutschlands unter allen Schichten unseres Volkes, —
zur Förderung deutscher überseeischer Unternehmungen von nationaler Bedeutung, —
zur Kräftigung der geistigen und wirtschaftlichen Verbindung des Deutschtums in allen Weltteilen mit dem Vaterlande, —
zur allgemeineren Kenntnis fremder Länder und Völker.

Redakteur: Richard Lesser.

Inhalt.

Westafrikanische Konferenz zu Berlin. I. — Konvention zwischen dem Deutschen Reiche und der Internationalen Kongo-Association.
Das erste Deutsche „Blaubuch". I.
Deutschland und Persien. I. Von Paul Dehn.
Land und Leute von Afra. I. Von Paul Steiner.
Deutsche Konsulatsberichte. I. Gabun im Jahre 1883.
Männer der That. 2. Die Woermann'sche Schule. a) Jantzen & Thormählen. Von R. Lesser.
Vorträge über deutsche Kolonialpolitik. Verein deutscher Eisenhüttenleute: „Die wirtschaftlichen Vorteile der Kolonialpolitik und deren Bedeutung für den deutschen Techniker," Vortrag des Herrn Missionsdirektor Dr. Fabri. — Deutscher Verband von Vereinen für öffentliche Vorträge.
Litteratur. Roscher's „Kolonien, Kolonialpolitik und Auswanderung" in dritter Aufl. Von Professor Dr. Friedrich Ratzel. — Dr. Friedr. Kayser, Aegypten".
Echo aus allen Weltteilen etc.

Vierteljährliches Abonnement für Deutschland und Oesterreich-Ungarn 1½ **Mark** durch alle Buchhandlungen, sowie franko direkt (auch gegen Zahlung in Briefmarken) vom **Verlag des Deutschen Kolonialvereins in Frankfurt a. M.;** für alle übrigen Staaten bei direktem Versand franko 2 Mark.

Durch ein **ganzjähriges Abonnement** der **Deutschen Kolonialzeitung** — für Deutschland und Oesterreich-Ungarn à **6 Mark,** für alle übrigen Staaten à **8 Mark** — **erwirbt man auf besonderen Wunsch die Mitgliedschaft des Deutschen Kolonialvereins;** Anmeldungen (mit Beifügung des Jahresbetrages) nehmen sämtliche Buchhandlungen, sowie das Bureau des Deutschen Kolonialvereins entgegen; — bei Bezugsweise durch die Post hat der Abonnent behufs Eintragung in die Mitgliederliste die betr. Postquittung an das Bureau des Deutschen Kolonialvereins in Frankfurt a. M. einzusenden.

Inseratenpreis für die dreigespaltene Nonpareillezeile in der Rubrik **„Welt-Korrespondenz"** 1 Mark, im **Annoncen-Teil** 50 Pf.

Eigentum und Verlag des Deutschen Kolonialvereins in Frankfurt a. M.

Digitized by Google

Zu den Jubeltagen, den 1. April und 4. Juni,

erschien soeben in unserem Verlage und ist durch alle Buchhandlungen wie von uns direkt zu beziehen:

Fürst Bismarck.

Ein Charakterbild für das deutsche Volk

von **Ernst Scherenberg.**

7 Bogen und Portrait des Fürsten in Umschlag geheftet. **Preis 50 Pfg.** In Partien von 25 Exempl. und mehr 40 Pf. und auf 100 × 10 Freiexemplare.

Diese Schrift enthält eine an kurzgefaßte biographische Mittheilungen sich anlehnende Charakteristik des Werdens und Wachsens unseres großen Reichskanzlers und ist sehr geeignet, in ihrer schönen, mit nationaler Poesie durchwobenen und von nationaler Dankbarkeit getragenen Sprache, Propaganda für die Person und die großen Thaten des Jubilars zu machen. Dieselbe empfiehlt sich deshalb vorzüglich zur Vertheilung durch Vereine, Corporationen, Gemeinde-Vorstände und Vorsteher oder Besitzer großer Etablissements.

Bei Franco Einsendung des Betrages liefern wir franco.

Bädeker'sche Buch- und Kunsthandlung

(A. Martini u. Grüttefien) in **Elberfeld.**

Soeben erschien:

Die deutschen Colonial-Gebiete.

Erstes Bändchen:

Tagebuchbriefe aus Angra-Pequena

von **W. Wegner** (in Lüderitzland).

4 Bogen 8° mit **2 Karten** und 5 **Illustrationen.**

Preis 1 Mark.

Die ersten authentischen Berichte von einem jetzt dort lebenden Deutschen. — Ein zweites Bändchen wird die **Südsee-Inseln**, ein drittes das **Kamerun Land**, ein viertes **Ost-Afrika** u. s. w. besprechen.

Heft 1—6 zum Subscriptionspreise von 4 M. 50 Pfg.

Verlag von **Edwin Schloemp** in **Leipzig.**

Verlag von Karl J. Trübner in Strassburg.

Etymologisches Wörterbuch der deutschen Sprache

von **Friedrich Kluge,**

Professor der deutschen Sprache an der Universität Jena.

Dritte Auflage.

Preis broschirt M. 10.50, in dauerhaftem Halbfranzband M. 12.50.

Die „Kölnische Zeitung" urtheilt über das Werk folgendermassen:

„Wir stehen nicht an, Kluge's Werk für das beste ableitende „Wörterbuch der deutschen Sprache zu erklären. Da der Preis für „das hübsch ausgestattete Buch sehr mässig ist, so wird die Hoffnung „nicht zu sanguinisch sein, dass dieses Wörterbuch ein Gemeingut „aller Gebildeten auf dem weiten Erdenrunde werden möge, welche „das Deutsche ihre Muttersprache nennen."

Durch alle Buchhandlungen zu beziehen.

Fridericianum zu Davos,

Schulsanatorium für Prophylaktiker.

Gegründet von Geh. Hofrath Dr. Perthes,
Fortgeführt von Dr. Schaarschmidt und Mühlhäusser.

Gymnasial- und Realgymnasial-Unterricht.

Prospekte und Jahresbericht gratis und franco.

Vorläufige Anzeige.

In unserem Verlage wird im Laufe dieses Sommers erscheinen:

Lehr- und Handbuch

der

Tropischen Agricultur

von

Heinr. Semler-San Francisco.

Das Werk wird 2 (vielleicht 3) starke Bände umfassen und mit zahlreichen (mehr als 100) **Abbildungen** der neuesten und bewährtesten amer. Werkzeuge und Apparate sowohl zur Urbarmachung und Bearbeitung des Bodens als zur Behandlung und Präparirung bestimmter tropischer Producte versehen sein.

Der Inhalt ist der folgende:

I. Bd. 1. Abth.: 1. Die Ansiedelung. — 2. Der Wegebau. — 3. Die Urbarmachung des Bodens. — 4. Die Hülfsmittel. — 5. Die künstliche Bewässerung. 6. Die Entwässerung. — 7. Vertilgung der Schädlinge.

I. Bd. 2. Abth.: Die Reizmittel (Cultur des Caffees, des Cacao, des Thees, des Yerba Mate und der Coca).

II. Bd.: Fortsetzung der Special-Culturen: 1. Nützliche Palmen. — 2. Getreide. — 3. Tabak. — 4. Wurzeln. — 5. Handelsfrüchte. — 6. Oele. — 7. Farbstoffe. — 8. Gewürze. — 9. Fasern. — 10. Kinarinde. — 11. Zucker. — 12. Futterpflanzen. — 13. Handelsproducte wilder Gewächse. — 14. Nützliche Wüstenpflanzen. — 15. Straußenzucht. — 16. Maulthierzucht.

(Abänderung in der Anordnung vorbehalten.)

Ueber den Preis des Werkes können wir bestimmte Mittheilungen noch nicht machen, doch nehmen alle Buchhandlungen schon gerne Bestellungen entgegen. Da es sich hier um ein gediegenes Werk handelt, welches um so mehr an Wichtigkeit gewinnt, je mehr die Colonialbewegung zu practischen Resultaten führt dürfte, der Name des Verfassers verbürgt, welcher sich durch seine Schriften über amerikanischen Productionsverhältnisse bereits einen sehr angesehenen Namen erworben hat.

Wismar, im März 1885.

Hinstorff'sche

Hofbuchhandlung. Verlags-Conto.

Zwierlein'sche

Weinversteigerung

Freitag den 22. Mai, Nachm.

36 Halbstück

à 600 Liter 84er

aus eigenen Weinbergen bester Lagen altererbter Besitz in Gem. Rüdesheim und Geisenheim. Näheres auf gefl. Anfragen.

Baron Dr. Zwierlein.

Geisenheim i. Rheingau.

Digitized by Google

ADENWEILER

(422 m. üb. d. M.) Post- und Telegraphenst., 1 Stunde von Müllheim (Gr. Bad. Staats-Eisenb.) Saison: 1. Mai bis October. **Ber. klimatischer und Molkenkurort; indiff. Therme** (26, 4° C.) mit hocheleganten Bade-Einrichtungen: **Marmorbassin,** offenes Schwimmbad, Douchen, Einzel- ier; **Kuh- und Ziegenmilch; Molken;** alle **Mineralwässer. — Grosser schattiger Park** mit den Ueberresten es **römischen Bades;** neue **Wandelbahn;** bequeme weite **Waldpromenaden;** herrliche **Ausflüge** (bes. Bürgeln d **Hochblauen** mit berühmter Alpenansicht); **zahlreiche Unterhaltungen; vorzügliche Unterkunft** in Hôtels, nsionen und Privatwohnungen (Villen). **Fremdenfrequenz** 1884: Pers. 4327. **Auskunft** und illustrirte ospecte bereitwilligst gratis durch das **Bade-Comité.**

Einladung.

Die erste ordentliche Generalversammlung des **Vereins für ndel, Gewerbe und Ackerbau** E. G. in **Palästina** findet statt am **reitag,** den **1. Mai 1885** um 9 Uhr Vormittags, in **affa-Colonie.**

Gegenstände der Verhandlung sind:

1. Jahresbericht des Vorstandes.
2. Bericht des Aufsichtsrathes über den Rechnungsabschluß 1884 und Beschlußfassung über denselben.
3. Statutenmäßige Neuwahlen.

Wegen der Theilnahme an der Generalversammlung wird f § 30 des Statuts verwiesen. — Im Vertretungsfalle ist eine ügliche schriftliche Vollmacht nothwendig; sowohl diese als auch Gesellschaftsantheilscheine sind als Legitimation bis zum 30. ril beim Vorstande einzureichen.

Jaffa, 12. März 1885.

Im Namen des Aufsichtsraths:
J. C. Breisch, Vorsitzender.

Zur beginnenden Reise-Saison
empfehlen wir aus unserem Verlage:

Das Reisen

in und nach Nord-Amerika, in den Tropenländern und in der Wildniß, sowie die Tour um die Welt.

Ein practisches Handbuch von

Heinrich Hemler-San Francisco.

Elegant und dauerhaft geb. **5** Mrk.

Dieses Buch des weit erfahrenen alten Practikers wird sich als ungemein nützlich für Jeden erweisen, der den Ocean, sei es in Geschäften oder zum Vergnügen, zu kreuzen und in überseeischen Ländern zu reisen hat. Es wird ihn vor mancher unangenehmen Erfahrung schützen und ihm in allen möglichen Lagen ein zuverlässiger Rathgeber sein.

Jede Buchhandlung hat das Buch auf Lager oder besorgt es in kurzer Zeit.

Wismar, im März 1885.

Hinstorff'sche
Hofbuchhandlung. Verlags-Conto.

Doornkaat
alter Wachholderbranntwein ostfriesländ. Brennart von
WOLDEMAR SCHMIDT, DRESDEN. Dampfbrennerei.

Der Verdauung höchst zuträglich. Originalliterfl. M. 1.50 ab Dresden. Für Wiederverkäufer zu besonderen Fabrikpreisen.

CHAMPIGNON-ANLAGE, Conserv.-Anlage u. Buch. m. Patentverrichtg. v. 50 ₰ an, je nach end. Maaßgröße. Pat. Apparat u. vorzügl. Brut billigst, 10 Mk. 200 Kilo Ernte per Jahr, ohne besondere Kenntniß, mit überraschl. Erfolge u. 7 Wochen zu jeder Jahreszeit, ebenso zu jeder Jahreszeit. Illustr. Buch. 50 ₰. J. NEPP, SPECIALIST. am. Prospect gratis. J. Nepp, Grimma. Sachsen.

CACAO-VERO,

entölter, leicht löslicher
Cacao.

Unter diesem Handelsnamen empfehlen wir einen in Wohlgeschmack, hoher Nährkraft, leichter Verdaulichkeit und der Möglichkeit schnellster Zubereitung (ein Aufguss kochenden Wassers ergiebt sogleich das fertige Getränk) unübertreffl. **Cacao.**

Preis per $\frac{3}{1}$ $\frac{1}{1}$ $\frac{1}{2}$ $\frac{1}{4}$ = Pfd.-Dose
850 300 150 75 Pfennige.

HARTWIG & VOGEL
Dresden

Zu haben in den meisten Conditoreien, Kolonial-, Delikatessen- und Droguengeschäften.

Für den Toilettentisch

gibt es keine besseren cosmetischen Präparate als die aus dem in **London 1884** mit der **höchsten Auszeichnung,** dem **Ehrendiplom** preisgekrönten

Hellfrisch's
weissen Vaseline

dargestellten, höchst elegant verpackten

Vaseline-Pomade	Caliçyl-Vaseline-
Vaseline-Seife	Coldcream,
Vaseline Haaröl (wasserhell)	Wundsalbe, Lippenpomade.

Zu beziehen durch **alle** Apotheken und Droguenhandlungen.

VASELINE.

Erste deutsche Virginia-Vaseline-Fabrik
Carl Hellfrisch & Co.
in OFFENBACH a. M.

Gebrauchte Briefmarken

und Postkarten, besonders südamerik., asiatischer u. australianischer Länder, kaufen jedes Quantum zu den höchsten Preisen. Offerten mit Mustersendungen erbeten. **ebrüder Senf, Leipzig** (Deutschl.), **tablirt** seit 1870, Briefmarken-**ändl.,** Verleger von deutsch., franz., **nglisch.,** spanisch. und portugies. **riefmarken-Albums** u. des Illustr. **riefm.-Journ.** (Probe-No. gratis).

ED. LEDE Xylographische Anstalt Stuttgart liefert HOLZSCHNITTE u. CLICHÉS

Silber- und unächte Bijouterie

z. Fabrikpreis. Spezial. für **Handel, Handwerk, Gartenbau** u. s. w. **Illustrirte Preis-Liste** gratis u. franco.

K. G. Brenner, Pforzheim.

Specialfabrikation.

Universal-Flaschen-Verkork-Maschinen. D. R.-Patent a 13780.

Für jede Flaschengr. mit Leichtigk. verstellbar. Leistungsfähigk 800 Fl. p. Stunde ohne Flaschenbr. Preis M. 30 incl. Verpack.

Univ.-Flasch.-Verkapsl.-Maschinen.

D. R.-Patent a 1779. Engl. Patent 10224. Präm. auf mehreren Ausstell. Für saubere Verkapsel. all. Flaschengr. Preis M. 10 incl. Verpack. Beschr. u. Zeichn. gratis u. franko. Staniol-Kapseln in all. Größen u. Farben.

H. Delin, Andreasstr. 18, Berlin.

Pianinos billig, baar oder Raten
Fabrik Weidenslaufer, Berlin.

Digitized by Google



Berger & Co., Berg. Gladbach

Maschinenfabrik, Eisen- und Gelbgiesserei

liefern:

Aufbereitungen für Kohlen- und Erzbergwerke.
Einrichtungen für die Fabrikation feuerfester Producte.
Zerkleinerungsmaschinen.
Förderkörbe mit Fangvorrichtung, Förderwagen, Eiserne Transportwagen.
Dampfmaschinen, Dampfpumpen, Transmissionen.
Centrifugalpumpen eigenen Systems, Hydraulische Pressen.
Feinste Referenzen — Zahlreiche Atteste.

Grossartige Erfolge
hat die **Dortmunder Salbe** bei Flechten, Knochenfrass, fressenden Geschwüren 2c. erzielt. Topf à 1 Mark, auch gegen Einsendung von Briefmarken, portofrei

Dr. Adolf Kayser

(vormals **Erk & Kayser**)

Saalfeld in Thüringen.

Chemische Farben-Fabrik,

Erdfarben-Schlämmwerke, Bergbau.

Reichhaltiges Sortiment von mehreren Hundert Nummern aller Arten **chemischer** und **Erdfarben** für Lithographen, Buntdruck, Papier- und Tapetenfabriken, sowie Maler etc.

Muster und Verzeichnisse zu Diensten.

Gustav Dörr & Co.
Frankfurt a. M.
Export von
Anilinfarben
aller Sorten und Packungen

Pulsometer
„Neuhaus

dessen
legenheit
allen Verg
Versuchen
Pulsom
anderer
constatirt
zeichnet sich
sowie
durch
Arbeitsf
schaft,
verlässig
Oeconom
Betriebe
durch die
haftigkeit seiner Ventile
Comptoir und Fabrik
BERLIN
Alt-Moabit 104.
Deutsch.-Engl. Pulsom
438 **Fabrik M. Neuhaus**
Telegr.-Adr.: „Hydro" Berlin

Pharmac., chemische, chirurgische **Instrumente** und **Apparate.**

Gasuhren, Holzschachteln.

Heidelbeer-Gesundheitswein.

F. G. Bornkessel
Mellenbach.
Fabrikation
Export für
Erzeugnisse deutscher Industrie jeder Art.

Tusch- und Farbenkasten-Fabrik.

Oelfarbendruckbilder.

Bronze-Imitationen.

Alle Sorten **Spiel- u. Luxuswaaren.**

Tüchtige Agenten
zum **Exportvertrieb**
in allen Culturstaaten
tirten **Pferdekämme**
auslösbaren Zähnen
gesucht.
Franz Thormann,
Wiesbaden.

Klehmet'sche Wärmeschutzmasse.

Bestes, billigstes und **leichtestes Material** auf dem Gebiete der Wärmeisolirung zur Bekleidung von Dampfrohrleitungen, Kesseln, Apparaten etc.
Kostenanschläge und kleine Probe gratis!
Ad. Klehmet Sohn, Fährbrücke in Sachsen.
Station der Werdau-Schwarzenberg-Bahn.

Wetterfeste waschbare Maueranstrichfarben.

Deutsches Reichs-Patent Nr. 16094.
Schöner dauerhafter Façadenanstrich.
Kosten p. □Mtr. 8 – 10 ₰. Probekistchen ℳ 2. 50 ₰.
Prospekte und Musterkarten gratis.
Gg. J. Altheimer, Farben-Fabrik, München.
Tüchtige, solide Vertreter werden überall angestellt.

Rollentabak
Specialität
F. A. Frederking
Oranienbaum (Anh.)

Digitized by Google

Verlag des Deutschen Kolonialvereins, Frankfurt a. M. Druck von Mahlau & Waldschmidt, Frankfurt

Zweite Auflage.

2. Jahrgang 1885. 2. Heft (15. Januar).

Deutsche Kolonialzeitung.

Organ des Deutschen Kolonialvereins

in Frankfurt a. M.

Illustrierte halbmonatlich erscheinende Zeitschrift

zur Verbreitung des Interesses für die kolonialpolitischen Aufgaben Deutschlands unter allen Schichten unseres Volkes, —
zur Förderung deutscher überseeischer Unternehmungen von nationaler Bedeutung, —
zur Kräftigung der geistigen und wirtschaftlichen Verbindung des Deutschtums in allen Weltteilen mit dem Vaterlande, —
zur allgemeineren Kenntnis fremder Länder und Völker.

Redakteur: Richard Lesser.

Inhalt.

Deutscher Kolonialverein.
Abteilung Dresden, Versammlungen: den 29. November v. J., Vortrag des Herrn Freiherrn von Wichmann-Eichhorn; den 9. Dezember, Vorträge der Herren Dr. Oskar Lenz und A. W. Sellin. — Zweigverein Chemnitz, Versammlung am 10. Dezember: Vortrag des Herrn Freiherrn von Wichmann-Eichhorn. — Zweigverein Hannover, Versammlung am 15. Dezember. — Abteilung Berlin, Generalversammlung am 18. Dezember. — Ortsgruppe Bonn, Sektion Einbeck, Zweigverein Gelsenkirchen, Mitgliederzahl in Sofia.
Eine Weihnachtsgabe für die deutsche Nation.
Deutsche Konsulatsberichte. 2. Apia im Jahre 1883.
In welcher Richtung beeinflussen die afrikanischen Ereignisse die Thätigkeit des Kolonialvereins? Von Professor Dr. Friedrich Ratzel.
Männer der That. 2. Die Wörmann'sche Schule. b) Wölber & Brohm. Von R. Lesser.
Deutschland und Persien. 2. Von Paul Dehn.
Land und Leute von Akra. 2. Von Paul Steiner.
Die kolonialpolitischen Vorlagen im Reichstage. Von Baron von der Brüggen.
Litteratur. „Deutsche Geographische Blätter."
Des neuen Zulukönigs deutscher Minister.

Vierteljährliches Abonnement für Deutschland und Oesterreich-Ungarn 1½ **Mark** durch alle Buchhandlungen, sowie franko direkt (auch gegen Zahlung in Briefmarken) vom **Verlag des Deutschen Kolonialvereins in Frankfurt a. M.**; für alle übrigen Staaten bei direktem Versand franko 2 Mark.

Durch ein **ganzjähriges Abonnement** der **Deutschen Kolonialzeitung** — für Deutschland und Oesterreich-Ungarn à **6 Mark**, für alle übrigen Staaten à 8 **Mark** — **erwirbt man auf besonderen Wunsch die Mitgliedschaft des Deutschen Kolonialvereins;** Anmeldungen (mit Beifügung des Jahresbetrages) nehmen sämtliche Buchhandlungen, sowie das Bureau des Deutschen Kolonialvereins entgegen; — bei Bezugsweise durch die Post hat der Abonnent behufs Eintragung in die Mitgliederliste die betr. Postquittung an das Bureau des Deutschen Kolonialvereins in Frankfurt a. M. einzusenden.

Inseratenpreis für die dreigespaltene Nonpareillezeile in der Rubrik **„Welt-Korrespondenz"** 1 Mark, im **Annoncen-Teil** 50 Pf.

Eigentum und Verlag des Deutschen Kolonialvereins in Frankfurt a. M.

Digitized by Google

Höhere Handelsschule zu Stuttgart.

Mitte April und Mitte October beginnen neue Kurse. Die Reifezeugnisse gewähren die Berechtigung zum **einjährigen Dienste** im Deutschen Heere. Prospekte und nähere Auskunft durch den Unterzeichneten.

Röhrich, Direktor.

Wind-Motoren

zum Betrieb von **Pumpen** und **Maschinen,** zu **Wasserversorgungen, Entwässerung** von **Teichen, Sümpfen** etc. Kostenloser Betrieb, Garantie für beste Arbeit. Bei Einsendung von Situationsskizze und Maßen kann Plan und Anschlag sachlich ausgearbeitet und Aufstellungsanweisung mitgeschickt werden. Prima Referenzen über mehrere Hundert ausgeführte Anlagen. Intern. Ausstellung Amsterdam 1884. I. Preis, Goldene Medaille für den besten selbstregulierenden Wind-Motor. Preislisten gratis. Solvente Vertreter gesucht.

Adolph Pieper, Construkteur, Moers a. Rh.

Klehmet'sche Wärmeschutzmasse.

Bestes, billigstes und **leichtestes Material** auf dem Gebiete der Wärmeisolirung zur Bekleidung von Dampfrohrleitungen, Kesseln, Apparaten etc. Kostenanschläge und kleine Probe gratis!

Ad. Klehmet Sohn, Fährbrücke in Sachsen.

Station der Werdau-Schwarzenberg-Bahn.

Wichtig

für

Landwirthe, Industrielle u. Bauunternehmer.

14,500 Meter

Eisenbahn aus Stahlschienen,

à 48 Pfennig pro laufenden Meter, sofort abzugeben.

Ebenso

180 Waggons

dazu passend, **à 80 Mark** pro Stück.

Reflektanten belieben sich gefälligst zu wenden an **Rudolf Mosse, Frankfurt a. M.,** sub Chiffre **J. J. 7180.**

Fangeisen für Raubzeug

für jedes Tier und Vogel, Export nach allen Richtungen. Goldene Medaille des allgemeinen Deutschen Jagdschutzvereins. Preislisten gratis. Abnehmer gesucht.

Adolph Pieper, Moers a. Rh.

Specialfabrikation.

Universal-Flaschen-Verkork-Maschinen. D. R.-Patent a 13780.

Für jede Flaschengr. mit Leichtigk. verstellbar. Leistungsfähigk 800 Fl. p. Stunde ohne Flaschenbr. Preis M. 30 incl. Verpack.

Univ.-Flasch.-Verkapsl.-Maschinen.

D. R.-Patent a 1779 Engl. Patent 10224. Präm. auf mehreren Ausstell. Für saubere Verkapsel. all. Flaschengr. Preis M. 10 incl. Verpack. Beschr. u. Zeichn. gratis u. franko. Staniol-Kapseln in all. Größen u. Farben.

H. Delin, Andreasstr. 18, Berlin.

Gebrüd. Hüther,

Dampfteigwaarenfabrik,

Hall, Württemberg.

Specialitäten:

Eiernudeln, Macaroni, Panirmehl. Export.

Erwerbs-Katalog für Jedermann gratis u. franco.

Wilh. Schiller & Co., Berlin O

Pulsometer

„Neuhaus"

dessen **Ueberlegenheit** bei allen Vergleichs-Versuchen mit Pulsometern **anderer Systeme** constatirt ist — zeichnet sich besonders aus durch seine **stete Arbeitsbereitschaft,** seine **Zuverlässigkeit** und **Oeconomie** im Betriebe und durch die **Dauerhaftigkeit** seiner Ventile.

Compto'r und Fabrik

BERLIN

Alt-Moabit 104.

Deutsch.-Engl. Pulsometer-

438 **Fabrik M. Neuhaus.**

Telegr.-Adr.: „Hydro" Berlin.

Waschechte

Stempelfarbe

per Kilo 13 M. 50 Pfg.

Grillanfarben für Kautschukstempel (aller Nüancen) **per Kilo 4—6 Mark** versendet gegen Nachn. oder Einsendung des Betrages. **C. Ed. Bellisch,** Dresden A.

Gustav Dörr & Co.

Frankfurt a. M.

Export von

Anilinfarben

aller Sorten und Packungen.

W. Schimmelpfeng.

Berlin W., Behrenstr. 47.

Grösstes Auskunftsbureau in Deutschland.

Prospect u. Jahresbericht fco.

Man verlange stets ausdrücklich die

Originalpackung

von

Hellfrisch's weissem Vaseline

in allen Apotheken und Droguenhandlungen.

Jedes Döschen muss den Namenszug

tragen.

VASELINE.

Erste deutsche Virginia-Vaseline-Fabrik

Carl Hellfrisch & Co.

Offenbach a. M.

Digitized by Google

Soeben wurde fertig:

Fünfter Neudruck

der

Karte von Afrika

von

R. Andree und **A. Scobel**

in

4 Blatt.

Massstab 1 : 10 000 000.

Ausgeführt in der Geographischen Anstalt

von

Velhagen & Klasing

in **Leipzig.**

Preis roh in 4 Blatt 20 M.,
aufgezogen auf Leinwand in Mappe 22 M.

Die koloniale Bewegung in Deutschland und die Congokonferenz haben rasch hintereinander vier Neudrucke konsumiert. Neuerdings verlangt Italien lebhaft nach dieser Karte. Sie ist für die Verfolgung der afrikanischen Begebenheiten ganz unentbehrlich.

Die etwa meterhohe und ebenso breite Karte ist das Resultat langjähriger mühevoller Arbeit; ihr Erscheinen traf wunderbar günstig mit der Kolonialbewegung zusammen, der sie ihre bescheidenen Dienste hat leisten dürfen. Aus dem lichtblau gedruckten Meer hebt sich der Erdteil mattbräunlich hervor, das fein gestochene Terrain ist dunkelbraun, die politischen Grenzen sind in Zinnober.

Zu beziehen durch alle Buchhandlungen.

Verlag von Velhagen & Klasing

in Bielefeld und Leipzig.

Für Familien und Lesecirkel, Bibliotheken, Hotels, Cafés und Restaurationen.

Illustrirte Zeitung

Probe-Nummern gratis und franco.
Abonnements-Preis vierteljährlich 6 Mark.
Zu beziehen durch alle Buchhandlungen und Postanstalten.
Expedition der Illustrirten Zeitung in Leipzig

Die Aussprache

von sp, st, g und ng.

Ein Wort zur Verständigung zwischen Nord und Süd

von

Dir. Aug. Diederichs.

2. Aufl. Strassburg, bei K. Trübner.

(Mit anerkennungsvollen Urteilen berühmter Sprachforscher.)

Gebrauchte Briefmarken

und Postkarten, besonders südamerik., asiatischer u. australianischer Länder, kaufen jedes Quantum zu den höchsten Preisen. Offerten mit Mustersendungen erbeten. **Gebrüder Senf, Leipzig** (Deutschl.), etablirt seit 1870, Briefmarkenhändl., Verleger von deutsch., franz., englisch., spanisch. und portugies. Briefmarken-Albums u. des Illustr. Briefm.-Journ. (Probe-No. gratis).

Technicum Mittweida SACHSEN. | Fachschule für **Maschinen-Techniker** Eintritt: April, October.

Gebrüder Wolff

Musik-Instrumenten-Fabrik

Kreuznach

6 mal prämiirt mit ersten Preisen.

Violinen, Zithern, Guitarren

und alle sonstigen Instrumente.

Preiscour. franco. Export.

...rmac., chemische, chirurgische ...strumente und Apparate.

...ugen, Holzschachteln.

Heidelbeer-...undheitswein.

F. G. Bornkessel

Mellenbach.

Fabrikation

Export für

Erzeugnisse deutscher Industrie jeder Art.

Tusch- und Farbenkasten-Fabrik.

Oelfarbendruckbilder.

Bronze-Imitationen.

Alle Sorten **Spiel- u. Luxuswaaren.**

Annoncen

für das am 1. April 1885 in **15000 Exemplaren** erscheinende 7. Heft der **Deutschen Kolonialzeitung** erbitten uns bis spätestens **13. März.**

Rudolf Mosse, Frankfurt a. M.

Digitized by Google

Verlag von Paul Frohberg in Leipzig.

Die Inseln des stillen Oceans. Eine geographische Monographie von Prof. Dr. **Meinicke.** 2 Bde. Preis: 21 M.

. . . . „Das bedeutendste Werk, welches jemals über die Südsee geschrieben ist" . . . . (Voss. Ztg. 1875, No. 7). — . . . . „Für lange Zeit wird Meinicke's Arbeit die Fundgrube unsers Wissens über das stille Weltmeer bilden" . . . . (Jenaer Literaturztg.). — . . . . „Das standard work über die Pacifische Inselwelt" . . . . (Petermann's Mitth.).

Zu beziehen durch alle Buchhandlungen.

Wetterfeste waschbare Maueranstrichfarben.

Deutsches Reichs-Patent Nr. 16094.

Schöner dauerhafter Façadenanstrich.

Kosten p. □Mtr. 8 –10 ₰. Probekistchen M. 2. 50 ₰.

Prospekte und Musterkarten gratis.

Gg. J. Altheimer, Farben-Fabrik, München.

Tüchtige, solide Vertreter werden überall angestellt.

Bücherbedürfniss.

Eine Buchhandl. Württembergs mit feiner stabiler Kundsch. im In- u. Ausl. erbietet sich behufs Erweiterung ihres Absatzgebietes — namentl. Deutschen i. Ausl. — z. promptest. u. gewissenhaftest. Besorg. literar. Bedürfn. jegl. Art. Auf Wunsch beste Refer. Geneigte Zuschr. sub **B. W. 709** befördert **Rudolf Mosse, Stuttgart.**

Feinste Aquarellfarben. **Günther Wagner.**

Tuschkasten jeder Art. Hannover und Wien.

Tinten. Prämiirt auf 12 Ausstellungen.

Letzte Auszeichnung: **Goldene Medaille und Diplom.** Boston Foreign Exibition.

G. PABST

I Neust. Neustr., HAMBURG.

Fabrik und Export von

Schuhleisten und Blöcken.

Deutsche und englische Façons in jeder gew. Proportion. Eisenbeschlagene Leisten für mechanische Fabrikation. Specialität: Leisten nach Muster d. Bestellers.

Doornkaat alter Wachholderbranntwein ostfriesländ. Brennart von **WOLDEMAR SCHMIDT, DRESDEN.** Dampfbrennerei.

Der Verdauung höchst zuträglich. Originalliterfl. M. 1.50 ab Dresden. Für Wiederverkäufer zu besonderen Fabrikpreisen.

Von Deutschen Kolonisten der Templergemeinde in **Sarona** und **Jerusalem** direkt bezogener

Palästina-Wein!

Vorzügl. Frühstücks-, Dessert- und Stärkungs-Wein von Jerusalem, Hebron und Bethlehem garantiert echt und rein.

Versand gegen Nachnahme in 4 Sorten, in Kisten von: 12/1 Fl. à Mk. 24.40 Pf., 6/1 Fl. à Mk. 12.20 Pf. ab hier; Postkistchen, 3.2 Fl., portofrei, à Mk. 4. — Pf.

F. Lindheimer-Böhm, Weinhandlung, Bockenheim-Frankfurt a. M.

Für Export

Knorr's getrocknete Gemüse-Conserven

(Julienne) in hydraul. gepreßten Tafeln.

Knorr's präservirte Kartoffel in Scheiben und Griesform.

Knorr's Hafermehl für **Kinder-Nahrung.**

Knorr's Leguminosen für **Magenleidende.**

C. H. Knorr, Fabrik von **Suppen-Einlagen** in **Heilbronn** a. Neckar (Würtemberg).

LEONHARDI'S TINTEN

Rühmlichst bekannt Mit ersten Preisen ausgezeichnet!

Zu haben in den meisten Papier- Schreibm. etc. des In- & Auslandes.

Exportirt nach allen Ländern

Aug. Leonhardi, Dresden. Erfinder der berühmten patent. Alizarintinte (echte Eisengallustinte) u. anderer beliebter Schreib- & Copir-Tinten, sowie verwandte Specialitäten.

Dr. Adolf Kayser

(vormals Erk & Kayser)

Saalfeld in Thüringen.

Chemische Farben-Fabrik,

Erdfarben-Schlämmwerke, Bergbau.

Reichhaltigstes Sortiment von mehreren Hundert Nummern aller Arten chemischer und Erdfarben für Lithographen, Buntdruck, Papier- und Tapetenfabriken, sowie Maler u. s. w.

Muster und Verzeichnisse zu Diensten.

Digitized by Google

Verlag des Deutschen Kolonialvereins, Frankfurt a. M. Druck von Mahlau & Waldschmidt, Frankfurt a. M.

Gesamtauflage 15 000.

2. Jahrgang 1885. Zweiter Abdruck. 3. Heft (1. Februar).

Deutsche Kolonialzeitung.

Organ des Deutschen Kolonialvereins

in Frankfurt a. M.

Illustrierte halbmonatlich erscheinende Zeitschrift

zur Verbreitung des Interesses für die kolonialpolitischen Aufgaben Deutschlands unter allen Schichten unseres Volkes, —
zur Förderung deutscher überseeischer Unternehmungen von nationaler Bedeutung, —
zur Kräftigung der geistigen und wirtschaftlichen Verbindung des Deutschtums in allen Weltteilen mit dem Vaterlande, —
zur allgemeineren Kenntnis fremder Länder und Völker.

Redakteur: Richard Lesser.

Inhalt.

Deutscher Kolonialverein. Aufruf zur Gründung eines mittelbadischen Zweigvereins. — Sektion Greiz. — Sektion Hannover. — Zweigverein Goslar. — Oberbadischer Zweigverein zu Freiburg. — Henry Stanley in Frankfurt a. M. und Wiesbaden.
Die erste Waffenthat in Deutsch-Afrika und ihr Widerhall im Reichstage.
Das erste Deutsche „Blaubuch". 2.
Westafrikanische Konferenz zu Berlin. 2.
Englische kolonialpolitische Verirrungen und Verwirrungen. Von Baron von der Brüggen.
Die „Afrikander". Von Dr. A. Fick.
Der bevorstehende Krach in Argentinien und seine Ursachen.
Aus Lüderitzland. I.
Litteratur. „Adreßbuch deutscher Export-Firmen", III. Band.
Echo aus allen Weltteilen. Neue Spanische Besitzergreifungen in Afrika. — Der Aufstand in Korea.

Vierteljährliches Abonnement für Deutschland und Oesterreich-Ungarn 1½ **Mark** durch alle Buchhandlungen, sowie franko direkt (auch gegen Zahlung in Briefmarken) vom **Verlag des Deutschen Kolonialvereins in Frankfurt a. M.**; für alle übrigen Staaten bei direktem Versand franko 2 Mark.

Durch ein **ganzjähriges Abonnement** der **Deutschen Kolonialzeitung** — für Deutschland und Oesterreich-Ungarn à 6 **Mark**, für alle übrigen Staaten à 8 **Mark** — **erwirbt man auf besonderen Wunsch die Mitgliedschaft des Deutschen Kolonialvereins**; Anmeldungen (mit Beifügung des Jahresbetrages) nehmen sämtliche Buchhandlungen, sowie das Bureau des Deutschen Kolonialvereins entgegen; — bei Bezugsweise durch die Post hat der Abonnent behufs Eintragung in die Mitgliederliste die betr. Postquittung an das Bureau des Deutschen Kolonialvereins in Frankfurt a. M. einzusenden.

Inseratenpreis für die dreigespaltene Nonpareillezeile in der Rubrik **„Welt-Korrespondenz"** 1 Mark, im **Annoncen-Teil** 50 Pf.

Eigentum und Verlag des Deutschen Kolonialvereins in Frankfurt a. M.

Digitized by Google

H. Baer, Panama
Commission, Importation
übernimmt den Verkauf
europäischer Produkte.

Pulsometer
„Neuhaus"

dessen Ueberlegenheit bei allen Vergleichs-Versuchen mit Pulsometern anderer Systeme constatirt ist — zeichnet sich besonders aus durch seine stete Arbeitsbereitschaft, seine Zuverlässigkeit und Oeconomie im Betriebe und durch die Dauerhaftigkeit seiner Ventile.

Comptoir und Fabrik
BERLIN
Alt-Moabit 104.
Deutsch.-Engl. Pulsometer-
438 **Fabrik M. Neuhaus.**
Telegr.-Adr.: „Hydro" Berlin.

Waschechte
Stempelfarbe
per Kilo 13 M. 50 Pfg.
Brillantfarben für Kautschukstempel (aller Nüancen) per Kilo 4—6 Mark) versendet gegen Nachn. oder Einsendung des Betrages. **C. Ed. Dölitzsch,**
Dresden A.

Gebrüder Wolff
Musik-Instrumenten-Fabrik
Kreuznach
6 mal prämiirt mit ersten Preisen.
Violinen, Zithern, Guitarren
und alle sonstigen Instrumente.
Preiscour. franco. Export.

Man verlange stets ausdrücklich die
Originalpackung
von
Hellfrisch's weissem Vaseline
in allen Apotheken und Droguenhandlungen.
Jedes Döschen muss den Namenszug



tragen.

VASELINE.

Erste deutsche
Virginia-Vaseline-Fabrik
Carl Hellfrisch & Co.
Offenbach a. M.

Pieper's
fahrbare
Universal-Saug- und Druckpumpen,
das beste zum Auspumpen von schmutzigen, dickflüssigen Gruben, ohne Verstopfung und Reparaturen, zugleich vorzügliche
Feuerspritzen, Zubringer und Gartenspritzen
abgebend. An 12000 Referenzen.
Haus- und Hofpumpen 2c.
nach Auswahl. Solvente Vertreter gesucht.
Adolph Pieper, Maschinenfabrik, **Moers a. Rh.**
Inhaber von 100 Ausstellungs- und Staatsmedaillen.

Export. **Victoria Vaselinefabrik** *Export.*
Frankfurt am Main
liefert alle Vaseline-Präparate in bester Qualität und unter Garantie von
C. W. Stölzel, Frankfurt a. M.

Für Export
Knorr's getrocknete Gemüse-Conserven
(Julienne) in hydraul. gepreßten Tafeln.
Knorr's präservirte Kartoffel in Scheiben und Griesform.
Knorr's Hafermehl für **Kinder-Nahrung.**
Knorr's Leguminosen für **Magenleidende.**
C. H. Knorr, Fabrik von **Suppen-Einlagen**
in **Heilbronn** a. Neckar (Würtemberg).

Höhere Handelsschule zu Stuttgart.
Mitte April und Mitte October beginnen neue Kurse. Die Reifezeugnisse gewähren die Berechtigung zum **einjährigen Dienste** im Deutschen Heere. Prospekte und nähere Auskunft durch den Unterzeichneten.
Röhrich, Direktor.

Carl Edelmann
in Grünhain (Sachsen)
Fabrik u. Export von
verzinnten Stahlblech-Löffeln und -Gabeln.

J. S. Keiler, Nachfolger
Danzig,
Liqueur- und Sprit-Fabrik,
Schutz- J. S. K. Marke
empfehlen von ihren Liqueuren besonders Goldwasser, Kurfürstlicher Magenbitter, Cherry-Cordial. Curacao, Allasch, Getreide-Kümmel, Maraschino, bitter Pomeranzen, Kuffstein-Bitter, Ingwer etc.
Prämiirt: Wien 1873: Verdienst-Medaille: Melbourne 1880/81 I. Preis.

Digitized by Google

Stimmen aus dem Publikum.

Bei jetziger Jahreszeit, wo durch die Unbeständigkeit des Wetters die Haut empfindlicher wird, wo die strenge Winterluft die Hände rauh und die Lippen wund macht, möchten wir auf ein Präparat aufmerksam machen, welches sich die allgemeinen Sympathieen der Fachgelehrten sowol wie des Publikums schnell erworben hat. Einige Gutachten über Hellfrisch's weisses Vaseline aus der Fabrik von **Carl Hellfrisch & Co.** in **Offenbach a. M.** aus der Feder unserer ersten Autoritäten, speziell ein Privatschreiben des Direktors des Pharmazeutischen Instituts der Universität Strassburg, Prof. Dr. Flückiger, vom 8. November 1884 thun am besten dar, bis zu welcher Vollkommenheit in der Herstellung dieses wichtigen Heil-, Hilfs- und Schutzmittels es die genannte Firma gebracht hat. Hellfrisch's weisses Vaseline ist in allen Apotheken zu haben, die Gutachten auf Verlangen gratis von der Fabrik.

JUST READY!

GERMAN PRONUNCIATION:

PRACTICE AND THEORY,

The ‚Best German' — German sounds, and how they are represented in spelling — The letters of the alphabet, and their phonetic values — German accent — Specimens.

By

WILHELM VICTOR,
Ph. D., M. A. (Marb.),
Professor of English Philology, Marburg University; late lecturer on Teutonic languages, University College Liverpool.

M. 1,50. Bd. M. 2,—.

HENNINGER BROS, PUBLISHERS,
HEILBRONN (GERMANY).

W. Schimmelpfeng.
Berlin W., Behrenstr. 47.
Grösstes Auskunftsbureau in Deutschland.
Prospect u. Jahresbericht fco.

Familien-Pomade
fein parfümirt u. Trommelfaçon
offerirt bei Entnahme von:

5000 St. Mk. 41 | 1000 „ „ 42 | 500 „ „ 43 | pro 1000 Trommeln

Postcolli von 100 St. Mk. 5,50 inclusive gegen Nachnahme.

Ronneburg, Sachs.-Altenburg.

C. Blau Nachf.

Spazierstöcke
aus Papier
ausgezeichnet durch Elastizität u. Unzerbrechlichkeit liefert
Carl Heineck,
Dresden N.
Vorstehende Stöcke führen sich gut ein und bieten einen lohnenden Handelsartikel.

Briefmarken zu Sammlungen verkauft, kauft und tauscht **G. Zechmeyer** in Nürnberg. Kontinental-Marken ca. 200 Sorten per Mille 50 Pfg.

Technicum Mittweida SACHSEN. | Fachschule für **Maschinen-Techniker** Eintritt: April, October.

Von
Deutschen Kolonisten
der Templergemeinde in **Sarona** und **Jerusalem** direkt bezogener
Palästina-Wein!
Vorzügl. Frühstücks-, Dessert- und Stärkungs-Wein von **Jerusalem, Hebron** und **Bethlehem** garantiert echt und rein.
Versand gegen Nachnahme in 4 Sorten, in Kisten von: 12/1 Fl. à Mk. 24.40 Pf., 6/1 Fl. à Mk. 12.20 Pf. ab hier; Postkistchen, 3.2 Fl., portofrei, à Mk. 4. — Pf.
F. Lindheimer-Böhm,
Weinhandlung,
Bockenheim-Frankfurt a. M.

Gebrüd. Hüther,
Dampfteigwaarenfabrik,
Hall, Württemberg.
Specialitäten:
Eiernudeln, Macaroni, Paniermehl. Export.

Katalog Nr. 80:
Medicin, 6241 Nummern.

Katalog Nr. 81:
Geschichte und Hilfswissenschaften
versendet gratis und franco die Antiquariatsbuchhandlung von
Rudolf Merkel
in Erlangen (Baiern).

Erwerbs-Katalog für Jedermann gratis u. franco.
Wilh. Schiller & Co., Berlin O.

Das Anfang dieses Jahres in einer **Auflage von 12 000 Exemplaren** erscheinende

Mitglieder-Verzeichnis des Deutschen Kolonialvereins

wird auf vielfachen Wunsch einen **Inseraten-Anhang ausschließlich für unsere Mitglieder** erhalten, welcher Gelegenheit bieten soll, **die Firma in Adreßkartenform** in den bedeutendsten kommerziellen und industriellen Kreisen Deutschlands, wie in den hauptsächlichsten außerdeutschen Handelsplätzen, ja in den entferntesten Teilen der Erde bekannt zu machen.

Der Preis eines Carrés von **circa 20 2-gespaltenen) Nonpareillezeilen** (1/10 Seite) ist **10 Mk.**

Indem wir unsere Mitglieder auf diese **vorzügliche Gelegenheit** zu einer **dauernden** Empfehlung ihrer Firma aufmerksam machen, hoffen wir durch eine recht zahlreiche Beteiligung in diesem Anhang **ein umfangreiches Bild der deutschen Exportindustrie** geben zu können.

Die über alles Erwarten rege Beteiligung der deutschen Industrie an dem **Inseratenanhang** des **Mitglieder-Verzeichnis** veranlaßt uns den

Schlußtermin der Inseratenannahme

auf den 10. Februar d. J.

zu verlegen und ersuchen wir diejenigen Firmen, welche von dieser vorzüglichen Gelegenheit den in- und ausländischen Interessenten ihre Adresse in Erinnerung zu bringen, noch Gebrauch machen wollen, Ihre Aufträge **baldigst** Herrn Rudolf Mosse, Frankfurt a. M. (von welchem auch auf Wunsch ausführliche Circulare zu beziehen sind) einzusenden.

Frankfurt a. M., Januar 1885.

Verlag des Deutschen Kolonialvereins.

Digitized by Google

Ungarn — Budapest.

Ungarische Landes-Ausstellung

unter dem hohen Protectorate Sr. k. k. Hoheit des Kronprinzen Erzherzog Rudolph.

Eröffnung am 1. Mai 1885. — Schluss Ende October 1885.

Zur Ausstellung gelangen: **Landwirthschaft, Forstwesen, Bergbau, Industrie, Gesundheitspflege, Unterrichtswesen, bildende Künste.** Hiermit in Verbindung die internationalen Ausstellungen von **Maschinen, Sämereien** und **lebenden Thieren.**

FESTLICHKEITEN.

KATALOGE erscheinen in ungarischer, deutscher und französischer Sprache, sowie Special-Kataloge für Kunst, Maschinen, Bergbau etc. } **Annoncen-Regie Rudolf Mosse.**

Lotterie: Haupttreffer fl. 100,000. ☞ **Ein Los fl. 1.** ☜ — **Officielle Wohnungsvermittlungs-Anstalten** in allen **Bahnhöfen.**

Fangeisen für Raubzeug

für jedes Tier und Vogel, Export nach allen Richtungen. Goldene Medaille des allgemeinen Deutschen Jagdschutzvereins. Preislisten gratis. Abnehmer gesucht.

Adolph Pieper, Moers a. Rh.

Feinste Aquarellfarben.
Tuschkasten jeder Art.
Tinten.

Günther Wagner.
Hannover und Wien.
Prämiirt auf 12 Ausstellungen.

Letzte Auszeichnung: **Goldene Medaille und Diplom. Boston Foreign Exibition.**

Export-Cie für Deutschen Cognac *Umfangreichstes Specialgesch. in Deutschland*

Köln a. Rh.

Vortheilhafteste Bezugsquelle für Grossisten und Exporteure

Herr Dr. Bischoff, Chemiker der kgl. Gerichte und des kgl. Polizeipräsidiums zu Berlin, urtheilt über unsern Cognac:

. . . Das Aroma ist als ein reines und vorzügliches zu bezeichnen. Der Geschmack ist von dem vorzüglichern Cognacsorten nicht zu unterscheiden. Ich muß mich daher über die zur Analyse eingesandten Cognacproben dahin aussprechen, daß in demselben **ausgezeichnete** Fabrikate **vorliegen,** welche in jeder Beziehung geeignet sind, den besten Marken des französischen Cognacs Concurrenz zu machen.

Doornkaat Waldemar Schmidt Dresden

Doornkaat
alter Wachholderbranntwein ostfriesländ. Brennart von
WOLDEMAR SCHMIDT, DRESDEN. Dampfbrennerei.

Der Verdauung höchst zuträglich. Originalliterfl. M. 1.50 ab Dresden.
Für Wiederverkäufer zu besonderen Fabrikpreisen.

Präm. Teplitz 1884. Silb. Med.

Ausser meinen bereits allenthalben bekannten, patentierten

Nürnberger Sackuhren M. 12

in prima Vernickelung à 12 Mk.; in hochfeiner, haltbarer Vergoldung à 17 Mk.; empfehle ich auch meine neuen

Nürnberger Damenuhren

in prima Vernickelung à 17 Mk.; in hochfeiner, haltbarer Vergoldung à 21 Mk. Volle Garantie für richtigen Gang. Zeugnisse zu Diensten. Reellste Bedienung. Versand gegen Nachnahme.

Gustav Speckhart,
Hofuhrmacher,
Eigenes **Nürnberg.** Fabrikat.

Neu! Winter-Luftcur „zu Hause." (Welt-Patent).

Jul. WOLFF's Freiluftathmer, gewährt dem Einzelnen Tag u. **Nacht beständige,** dabei erleichterte Natur-Athmung ausschließlich entstäubter kälter (od. gemild.) **Freiluft** im Zimmer, bei geschlossenen Fenstern, ohne bei Lesen, Schreiben, Trinken, **Schlafen,** Gymnastik etc. u. innerhalb, zu belästigen: Schutz- u. Heilapparat für **Erkrankte** u. Genesende fast aller Art, Mittel zur Abhärtung u. Blutauffrischung für **Gesunde,** zur Lebensverlängerung für Bejahrte u. Kränkliche! Ventilationsfrage individuell gelöst: Statt **Zimmer**ventilation direkte **Lungen**ventilation durch Freiluft. Apparat ist **ohne** allen Gummi construirt.

Gesundheits-Schutzgeräthe-Fabrik.
GROSS-GERAU (Grossh. Hessen).

LEONHARDI'S TINTEN

Rühmlichst bekannt
Mit ersten Preisen ausgezeichnet!

Reichste u. umfangreichste Etablissement der Branche in Deutschland (gegr. 1828).

Export nach allen Ländern

Zu haben in den meisten Papier- u. Schreibm. Hdlg. des In- & Auslandes.

Nur echt mit dieser MARKE.

AUG. LEONHARDI, DRESDEN.
Erfinder der berühmten patent. ALIZARINTINTE (echte Eisengallustinte) u. anderer beliebter SCHREIB- & COPIR-TINTEN, sowie verwandter SPECIALITÄTEN.

Annoncen

für das am 1. März 1885 in **12000 Exemplaren** erscheinende 5. Heft der **Deutschen Kolonialzeitung** erbitten uns bis spätestens **12. Februar.**

Rudolf Mosse, Frankfurt a. M.

Digitized by Google

Verlag des Deutschen Kolonialvereins, Frankfurt a. M. Druck von Mahlau & Waldschmidt, Frankfurt a. M.

Auflage 15 000.

2. Jahrgang 1885. 4. Heft (15. Februar).

Deutsche Kolonialzeitung.

Organ des Deutschen Kolonialvereins

in Frankfurt a. M.

Illustrierte halbmonatlich erscheinende Zeitschrift

zur Verbreitung des Interesses für die kolonialpolitischen Aufgaben Deutschlands unter allen Schichten unseres Volkes, —
zur Förderung deutscher überseeischer Unternehmungen von nationaler Bedeutung, —
zur Kräftigung der geistigen und wirtschaftlichen Verbindung des Deutschtums in allen Weltteilen mit dem Vaterlande, —
zur allgemeineren Kenntnis fremder Länder und Völker.

Redakteur: Richard Lesser.

Inhalt.

Deutscher Kolonialverein. Aufhissung der Deutschen Flagge am Dubreka. — Zweigverein Meiningen. — Sektion Trier. — Zweigverein Magdeburg, Generalversammlung am 19. Januar. — Mittelbadischer Zweigverein, konstituirende Generalversammlung in Karlsruhe. — Abteilung Bremen. — Der 13. Deutsche Handelstag in Berlin.
Die Kolonialpolitik im Reichstage.
Deutsche Interessen in der Südsee. Von Richard Oberländer. Mit Karte.
Die Kämpfe am Kamerun. I.
Die Franzosen in Madagaskar. Von Karl Blind.
Briefe aus Transvaal. I.
Aus Lüderitzland. 2.
Statistik der deutschen Auswandererbeförderung im Jahre 1884.
Litteratur. „Uebersichten der Weltwirtschaft von Neumann-Spallart." — „Die Entdeckungsreisen in alter und neuer Zeit von Gerh. Stein. — „Le mouvement géographique." — „Weltpost."
Sprechsaal. — Büchertisch.

Vierteljährliches Abonnement für Deutschland und Oesterreich-Ungarn 1½ **Mark** durch alle Buchhandlungen, sowie franko direkt (auch gegen Zahlung in Briefmarken) vom **Verlag des Deutschen Kolonialvereins in Frankfurt a. M.;** für alle übrigen Staaten bei direktem Versand franko 2 Mark.

Durch ein **ganzjähriges Abonnement** der **Deutschen Kolonialzeitung** — für Deutschland und Oesterreich-Ungarn à **6 Mark,** für alle übrigen Staaten à 8 **Mark** — **erwirbt man auf besonderen Wunsch die Mitgliedschaft des Deutschen Kolonialvereins;** Anmeldungen (mit Beifügung des Jahresbetrages) nehmen sämtliche Buchhandlungen, sowie das Bureau des Deutschen Kolonialvereins entgegen; — bei Bezugsweise durch die Post hat der Abonnent behufs Eintragung in die Mitgliederliste die betr. Postquittung an das Bureau des Deutschen Kolonialvereins in Frankfurt a. M. einzusenden.

Inseratenpreis für die dreigespaltene Nonpareillezeile in der Rubrik **„Welt-Korrespondenz"** 1 Mark, im **Annoncen-Teil** 50 Pf.

Eigentum und Verlag des Deutschen Kolonialvereins in Frankfurt a. M.

Digitized by Google

Beilagen von Justus Perthes in Gotha, Greßner & Schramm in Leipzig und Weltpost-Verlag in Gera.

Werke von E. Sartorius,

in allen soliden Buchhandlungen des deutschen Sprachgebiets zu haben:

Atlantis Germanica. Deutsch-amerikanische Geschichten. Brosch. 1 M.
Das Wort der Wahrheit. Eine Poetenbibel. — Brosch. 4 M. Geb. 5 M.
Die Psalmen in Sonetten. — Mit Bildern von Ritter von Führich. Geb. 6 M.
Ulfila. — Dramatische Dichtung. Brosch. 1 M. 20.
Isabella auf dem Nürnberger Reichstage. Dramatische Dichtung. Brosch. 60 Pfg.
Das Gespenst des Zaren. 2. Aufl. Brosch. 3 M. Geb. 3 M. 80.
Ernstes und Heiteres in Prosa und Versen. Brosch. 2 M. Geb. 3 M.
Aus den Jugenderinnerungen eines alten Holzpantoffels. Brosch. 1 M.
Waldpot von Bassenheim. Epische Dichtung. Geb. 2 M.
Geschichte der deutschen Freiheitskriege. Brosch. 1 M.
Neue deutsche Heldenbücher. Mit 26 Bildern. Brosch. 5 M. Geb. 6 M.

Pharmac., chemische, chirurgische **Instrumente** und **Apparate.**

Gasuhren, Holzschachteln.

Heidelbeer-Gesundheitswein.

F. G. Bornkessel

Mellenbach.

Fabrikation

Export für Erzeugnisse deutscher Industrie jeder Art.

Tusch- und Farbenkasten-Fabrik.

Oelfarbendruckbilder.

Bronze-Imitationen.

Alle Sorten **Spiel- u. Luxuswaaren.**

Pieper's

fahrbare

Universal-Saug- und Druckpumpen,

das beste zum Auspumpen von schmutzigen, dickflüssigen Gruben, ohne Verstopfung und Reparaturen, zugleich vorzügliche

Feuerspritzen, Zubringer und Gartenspritzen

abgebend. An 12000 Referenzen.

Haus- und Hofpumpen 2c.

nach Auswahl. Solvente Vertreter gesucht.

Adolph Pieper, Maschinenfabrik, **Moers a. Rh.**

Inhaber von 100 Ausstellungs- und Staatsmedaillen.

Carl Edelmann

in Grünhain (Sachsen)

Fabrik u. Export von

verzinnten Stahlblech-Löffeln und -Gabeln.

Wind-Motoren

zum Betrieb von **Pumpen** und **Maschinen,** zu **Wasserversorgungen, Entwässerung** von **Teichen, Sümpfen** 2c. Kostenloser Betrieb, Garantie für beste Arbeit. Bei Einsendung von Situationsskizze und Maßen kann Plan und Anschlag sachlich ausgearbeitet und Aufstellungsanweisung mitgeschickt werden. Prima Referenzen über mehrere Hundert ausgeführte Anlagen. Intern. Ausstellung Amsterdam 1884. I. Preis, Goldene Medaille für den besten selbstregulierenden Wind-Motor. Preislisten gratis. Solvente Vertreter gesucht.

Adolph Pieper, Constructeur, **Moers a. Rh.**

Feinste Aquarellfarben.

Tuschkasten jeder Art.
Tinten.

Günther Wagner.

Hannover und Wien.
Prämiirt auf 12 Ausstellungen.

Letzte Auszeichnung: **Goldene Medaille und Diplom. Boston Foreign Exibition.**

LEONHARDI'S TINTEN

Rühmlichst bekannt
Mit ersten Preisen
ausgezeichnet!

Export nach allen Ländern

Zu haben in den meisten Papier- & Schreibm. Hdlg. des In- & Auslandes

AUG. LEONHARDI, DRESDEN.
Erfinder der berühmten patent. ALIZARINTINTE (echte Eisengallustinte) u. anderer beliebter SCHREIB- & COPIR-TINTEN, sowie verwandte SPECIALITÄTEN.

Familien-Pomade

fein parfümirt u. Trommelfaçon

offerirt bei Entnahme von:

5000 St. Mk. 41 }
1000 „ „ 42 } pro 1000 Trommeln
500 „ „ 43 }

Postcolli von 100 St. Mk. 5,50 inclusive gegen Nachnahme.

Ronneburg, Sachs.-Altenburg.

C. Blau Nachf.

Waschechte

Stempelfarbe

per Kilo 13 M. 50 Pfg.

Brillantfarben für Kautschukstempel (aller Nüancen) **per Kilo 4—6 Mark** versendet gegen Nachn. oder Einsendung des Betrages. **C. Ed. Döllitzsch,** Dresden A.

Gustav Dörr & Co.

Frankfurt a. M.

Export von

Anilinfarben

aller Sorten und Packungen.

H. Baer, Panama

Commission, Importation

übernimmt den Verkauf

europäischer Produkte.

Erwerbs-Katalog für Jedermann gratis u. franco
Wilh. Schiller & Co., Berlin C.

Bijouterie, Galvanopl. Silber u. ächt. fl. figürl. Spez. f. Wissensch. Kunst, Handel, Handw., Post, Eisenb., Gartenb., Jagd, Radfen, Radf., Turnen u. s. w. Illustr. Preisl. fco. **K. G. Brenner,** Pforzheim (i. B.)

Ed. Loe Xylochromisch. Kunst-Institut HOLZSCHNITTE CLICHÉS

Gebrüder Wolff

Musik-Instrumenten-Fabrik
Kreuznach

6 mal prämiirt mit ersten Preisen.
Violinen, Zithern, Guitarren und alle sonstigen Instrumente.
Preiscour. franco. Export.

Digitized by Google

AUFRUF

zum

Besten der Opfer der Erdbeben in Spanien.

Eine erschütternde Reihe von Unglücksfällen hat seit dem Weihnachtsfest zwei Provinzen Spaniens etroffen. In Folge von Erdbeben, die bis in die letzten Tage gedauert und immer neuen Schaden dem alten inzugefügt haben, sind eine grössere Anzahl Städte und Dörfer ganz oder theilweise in Trümmer gelegt orden. Tausende von Menschen wurden getödtet oder verwundet, die Besorgniss einer weiteren Katastrophe at die Einwohnerschaft vieler Ortschaften veranlasst, aus ihren Wohnstätten zu fliehen. Die Stockung jeder eschäftlichen Thätigkeit, Krankheit und Noth sind zu den elementaren Ereignissen hinzugetreten und haben as Elend auf einen hohen Grad gesteigert.

Ein so grosses und über weite Gebiete verbreitetes Unglück fordert überall Theilnahme und werkhätige Hilfe heraus. Unter den Nationen, welche sich beeifern, jenen Gegenden beizustehen, wird auch die eutsche nicht zurückbleiben wollen, die, wenn sie niemals fremdem Unglück sich verschloss, sich in diesem esonderen Falle noch erinnern wird, mit welcher edlen Sympathie und Gastfreundschaft die von der Katastrophe eimgesuchten Gegenden den Erben des Deutschen Kaiserthrones noch jüngst empfangen haben.

Wir wenden uns daher vertrauensvoll an die deutsche Nation mit der Bitte um Spenden für die so chwer heimgesuchten Gegenden.

Zur Annahme von Beiträgen ist jeder der Unterzeichneten bereit; ausserdem können ahlungen auch

an die Königliche Haupt-Seehandlungskasse, Berlin W., Jägerstr. 21,
an die Präsidial-Kasse des Königlichen Polizei-Präsidiums, Berlin C., Molkenmarkt 1,
an die städtische Haupt-Stiftungskasse, Berlin C., Rathhaus Zimmer 25

eleistet werden.

Die eingehenden Beiträge, über welche öffentliche Quittung erfolgt, werden durch Vermittelung der iesigen Königl. Spanischen Gesandschaft ungesäumt zur zweckentsprechenden Verwendung nach Madrid esandt werden.

Berlin, den 15. Januar 1885.

von Wedell-Piesdorf,
Präsident des Reichstages, Pariser Platz 2,
Vorsitzender.

Fürst **von Hatzfeldt-Trachenberg,**
berst-Schenk Sr. Maj. des Königs, U. d. Linden 78,

Dr. **von Forckenbeck,**
Oberbürgermeister, Vossstrasse 15,

Stellvertretende Vorsitzende.

Eugen Landau,
Königl. Spanischer General-Konsul, Wilhelmstrasse 70 b,
Schatzmeister.

(Folgen eine grosse Zahl der geachtetsten Namen Berlins aus allen Kreisen.)

Zur Entgegennahme und Beförderung von Beiträgen erklärt sich gern bereit:

Das Bureau des Deutschen Kolonialvereins, Frankfurt a. M.

Die Austeilung der Deutschen Kolonialzeitung

n unsere Mitglieder haben ferner für folgende Orte übernommen (vergl. Kolonialzeitung 1885, Heft 1, S. 26):

n **Bretten** die Hofbuchhandlung von A. Bielefeld in Karlsruhe,
Bruchsal die Hofbuchhandlung von A. Bielefeld in Karlsruhe,
Dresden Herr Heino Kretzschmar,
Emden Herr H. Diegenka,
Eppingen die Hofbuchhandlung von A. Bielefeld in Karlsruhe,
Eschweiler die Buchhandlung v. M. Jacobi,
Eßlingen die Buchhandlung von Georg Fröhner,
Freiburg i. Br. die Wagner'sche Univers.-Buchhandlung und die Buchhandlung von Kiepert & v. Wolfschwing,
Gelsenkirchen die Buchhandlung von R. Scipio,
Goslar die Buchhandlung von Ludwig Koch,
Greiz die Buchhandlung von Erich Schlemm,
Hadersleben Herr A. P. Festersen,
Halberstadt die Buchhandlung von W. Krankenhagen,
in **Kirchberg i. S.** Dautenhahn's Buchhandlung.
„ **Meiningen** die Buchhandlung von Ludw. von Eye,
„ **Neustadt a. H.** A. H. Gottschick-Witter's Buchhandlung,
„ **Nordhausen** Herren Tuch & Kruse,
„ **Ottensen** die Buchhandlung von Anton Send in Altona,
„ **Rastatt** die Hofbuchhandlung von A. Bielefeld in Karlsruhe,
„ **Saargemünd** die Buchhandlung von Emil Schmidt,
„ **Salzungen** die Hofbuchhandlung von L. Scheermesser,
„ **Schalke** die Buchhdlg. von R. Scipio in Gelsenkirchen,
„ **Sofia** das kaiserl. deutsche General-Konsulat,
„ **St. Ingbert** die Buchhandlung von Fr. Lehmann in Zweibrücken,
„ **Wittenberg** die Buchhandlung von P. Wunschmann,
„ **Zeitz** die Buchhandlung von Oskar Langenberg,
„ **Zelle** die Buchhandlung von G. Türcke.

Unsere verehrten Mitglieder wollen in Zukunft etwaige Reklamationen in erster Linie an iese Vertreter unsers Organs richten, bei Erfolglosigkeit derselben jedoch direkt an das unterzeichnete Büreau nicht an die betreffende Sektion.

Das Bureau des Deutschen Kolonialvereins, Frankfurt a. M.

Digitized by Google

Export-Cie für Deutschen Cognac
Köln a. Rh.
Umfangreichstes Specialgesch. in Deutschland
Vortheilhafteste Bezugsquelle für Grossisten und Exporteure.
Herr Dr. Bischoff, Chemiker der kgl. Gerichte und des kgl. Polizeipräsidiums zu Berlin, urtheilt über unsern Cognac:
. . . Das Aroma ist als ein reines und vorzügliches zu bezeichnen. Der Geschmack ist von dem vorzüglichern Cognacsorten nicht zu unterscheiden. Ich muß mich daher über die zur Analyse eingesandten Cognacproben dahin aussprechen, daß in demselben **ausgezeichnete** Fabrikate vorliegen, welche in jeder Beziehung geeignet sind, den besten Marken des französischen Cognacs Concurrenz zu machen.

Doornkaat Woldemar Schmidt Dresden
Doornkaat
alter Wachholderbranntwein ostfriesländ. Brennart von
WOLDEMAR SCHMIDT, DRESDEN. Dampfbrennerei.
Der Verdauung höchst zuträglich.
Originalliterfl. M. 1.50 ab Dresden.
Für Wiederverkäufer zu besonderen Fabrikpreisen.

Für Export
Knorr's getrocknete Gemüse-Conserven
(Julienne) in hydraul. gepreßten Tafeln.
Knorr's präservirte Kartoffel in Scheiben und Griesform.
Knorr's Hafermehl für **Kinder-Nahrung.**
Knorr's Leguminosen für **Magenleidende.**
C. H. Knorr, Fabrik von **Suppen-Einlagen**
in **Heilbronn** a. Neckar (Würtemberg).

Klehmet'sche Wärmeschutzmasse.
Bestes, billigstes und **leichtestes Material** auf dem Gebiete der Wärmeisolirung zur Bekleidung von Dampfrohrleitungen, Kesseln, Apparaten etc. Kostenanschläge und kleine Probe gratis!
Ad. Klehmet Sohn, Fährbrücke in Sachsen.
Station der Werdau-Schwarzenberg-Bahn.

Man verlange stets ausdrücklich die
Originalpackung
von
Hellfrisch's weissem Vaseline
in allen Apotheken und Droguenhandlungen.
Jedes Döschen muss den Namenszug
A. B. Hellfrisch
tragen.
VASELINE.
Erste deutsche Virginia-Vaseline-Fabrik
Carl Hellfrisch & Co.
Offenbach a. M.

Briefmarken zu Sammlungen verkauft, kauft und tauscht **G. Zechmeyer** in Nürnberg. Kontinental-Marken ca. 200 Sorten per Mille 50 Pfg.

Pulsometer
„Neuhaus"

dessen **Ueberlegenheit** bei allen Vergleichs-Versuchen mit Pulsometern **anderer Systeme** constatirt ist — zeichnet sich besonders aus durch seine **stete Arbeitsbereitschaft,** seine **Zuverlässigkeit** und **Oeconomie** im Betriebe und durch die **Dauerhaftigkeit** seiner Ventile.
Comptoir und Fabrik
BERLIN
Alt-Moabit 104.
Deutsch.-Engl. Pulsometer-
438 **Fabrik M. Neuhaus.**
Telegr.-Adr.: „Hydro" Berlin.

Technicum Mittweida SACHSEN.
Fachschule für **Maschinen-Techniker**
Eintritt: April, October.

CACAO-VERO.
entölter, leicht löslicher
Cacao.
Unter diesem Handelsnamen empfehlen wir einen in Wohlgeschmack, hoher Nährkraft, leichter Verdaulichkeit und der Möglichkeit schnellster Zubereitung (ein Aufguss kochenden Wassers ergiebt sogleich das fertige Getränk) unübertreffl. **Cacao.**
Preis per 3/1 1/1 1/2 1/4 = Pfd.-Netto
850 300 150 75 Pf. einige.

HARTWIG & VOGEL
Dresden
Zu haben in den meisten Conditoreien, Kolonial-, Delikatessen- und Droguengeschäften.

Von
Deutschen Kolonisten
der Templergemeinde in **Sarona** und **Jerusalem**
direkt bezogener
Palästina-Wein!
Vorzügl. Frühstücks-, Dessert- und Stärkungs-Wein von **Jerusalem, Hebron** und **Bethlehem** garantiert echt und rein.
Versand gegen Nachnahme in 4 Sorten, in Kisten von: 12/1 Fl. à Mk. 24.40 Pf., 6/1 Fl. à Mk. 12.20 Pf. ab hier; Postkistchen, 3.2 Fl., portofrei, à Mk. 4. — Pf.
F. Lindheimer-Böhm,
Weinhandlung,
Bockenheim-Frankfurt a. M.

Specialfabrikation.
Universal-Flaschen-Verkork-Maschinen. D. R.-Patent a 13780.
Für jede Flaschengr. mit Leichtigk. zustellbar. Leistungsfähigk. 800 Fl. p. Stunde ohne Flaschenbr. Preis M. 30 incl. Verpack.
Univ.-Flasch.-Verkapsl.-Maschinen.
D. R.-Patent a 1779. Engl. Patent 1022. Präm. auf mehreren Ausstell. Für saubere Verkapsel. all. Flaschengr. Preis M. 10 incl. Verpack. Beschr. u. Zeichn. gratis u. franko. Staniol-Kapseln in all. Größen u. Farben.
H. Delin, Andreasstr. 18, Berlin.

Annoncen
für das am 15. März 1885 in **15000 Exemplaren**
erscheinende 6. Heft der **Deutschen Kolonialzeitung** erbitten uns bis spätestens **27. Februar.**
Rudolf Mosse, Frankfurt a. M.

Digitized by Google

Verlag des Deutschen Kolonialvereins, Frankfurt a. M. Druck von Mahlau & Waldschmidt, Frankfurt a. M.

Auflage 15 000.

2. Jahrgang 1885. 5. Heft (1. März).

Deutsche Kolonialzeitung.

Organ des Deutschen Kolonialvereins

in Frankfurt a. M.

Illustrierte halbmonatlich erscheinende Zeitschrift

zur Verbreitung des Interesses für die kolonialpolitischen Aufgaben Deutschlands unter allen Schichten unseres Volkes, —
zur Förderung deutscher überseeischer Unternehmungen von nationaler Bedeutung, —
zur Kräftigung der geistigen und wirtschaftlichen Verbindung des Deutschtums in allen Weltteilen mit dem Vaterlande, —
zur allgemeineren Kenntnis fremder Länder und Völker.

Redakteur: Richard Lesser.

Inhalt.

Deutscher Kolonialverein. Abteilung Dresden. — Ortsgruppe Bonn. — Abteilung Berlin: Vorträge der Herren C. F. E. Schultze-Ratzeburg und Dr. Fischer. — Vortrag des Herrn Prof. Dr. A. Kirchhoff zu Halle a. S. — Zweigverein Braunschweig. — Zweigverein Eisenberg. — Oberbadischer Zweigverein. — Konstituierung der Sektion Straßburg i. E. — Resolutionen des Deutschen Landwirtschaftsrats.
Das erste Deutsche „Blaubuch". 3.
Die Kämpfe am Kamerun. 2.
Was haben wir von Lüderitzland zu erwarten? Von Waldem. Belck. Mit Karte. — Deutsche Schutzherrschaft der Gebiete von Rehoboth und Bethanien.
Die Ackerwirtschaft auf den südbrasilischen Kolonien. I. Von Julius Jenke.
Die Zuckerfabrikation in Tucuman. I. Von W. Spielberg.
Litteratur. „Bilder aus Brasilien von C. von Koseritz." — „Das Kaiserreich Brasilien von A. W. Sellin."
Redaktionelle Korrespondenz. Aus Formosa.

Vierteljährliches Abonnement für Deutschland und Oesterreich-Ungarn 1½ **Mark** durch alle Buchhandlungen, sowie franko direkt (auch gegen Zahlung in Briefmarken) vom **Verlag des Deutschen Kolonialvereins in Frankfurt a. M.**; für alle übrigen Staaten bei direktem Versand franko 2 Mark.

Durch ein **ganzjähriges Abonnement** der **Deutschen Kolonialzeitung** — für Deutschland und Oesterreich-Ungarn à **6 Mark**, für alle übrigen Staaten à 8 **Mark** — **erwirbt man auf besonderen Wunsch die Mitgliedschaft des Deutschen Kolonialvereins;** Anmeldungen (mit Beifügung des Jahresbetrages) nehmen sämtliche Buchhandlungen, sowie das Bureau des Deutschen Kolonialvereins entgegen; — bei Bezugsweise durch die Post hat der Abonnent behufs Eintragung in die Mitgliederliste die betr. Postquittung an das Bureau des Deutschen Kolonialvereins in Frankfurt a. M. einzusenden.

Inseratenpreis für die dreigespaltene Nonpareillezeile in der Rubrik **„Welt-Korrespondenz"** 1 Mark, im **Annoncen-Teil** 50 Pf.

Eigentum und Verlag des Deutschen Kolonialvereins in Frankfurt a. M.

Digitized by Google

Höhere Handelsschule zu Stuttgart.

Mitte April und Mitte October beginnen neue Kurse. Die Reifezeugnisse gewähren die Berechtigung zum **einjährigen Dienste** im Deutschen Heere. Prospekte und nähere Auskunft durch den Unterzeichneten.

Röhrich, Direktor.

Wind-Motoren

zum Betrieb von **Pumpen** und **Maschinen**, zu **Wasserversorgungen**, **Entwässerung** von **Teichen, Sümpfen** rc. Kostenloser Betrieb, Garantie für beste Arbeit. Bei Einsendung von Situationsskizze und Maßen kann Plan und Anschlag sachlich ausgearbeitet und Aufstellungsanweisung mitgeschickt werden. Prima Referenzen über mehrere Hundert ausgeführte Anlagen. Intern. Ausstellung Amsterdam 1884. I. Preis, Goldene Medaille für den besten selbstregulierenden Wind-Motor. Preislisten gratis. Solvente Vertreter gesucht.

Adolph Pieper, Constructeur, **Moers a. Rh.**

Klehmet'sche Wärmeschutzmasse.

Bestes, billigstes und **leichtestes Material** auf dem Gebiete der Wärmeisolirung zur Bekleidung von Dampfrohrleitungen, Kesseln, Apparaten etc. Kostenanschläge und kleine Probe gratis!

Ad. Klehmet Sohn, Fährbrücke in Sachsen.
Station der Werdau-Schwarzenberg-Bahn.

Wichtig

für

Landwirthe, Industrielle u. Bauunternehmer.

14,500 Meter

Eisenbahn aus Stahlschienen,

à 48 Pfennig pro laufenden Meter, sofort abzugeben.

Ebenso

180 Waggons

dazu passend, **à 80 Mark** pro Stück.

Reflektanten belieben sich gefälligst zu wenden an **Rudolf Mosse, Frankfurt a. M.,** sub Chiffre **J. J. 7180.**

Fangeisen für Raubzeug

für jedes Tier und Vogel, Export nach allen Richtungen. Goldene Medaille des allgemeinen Deutschen Jagdschutzvereins. Preislisten gratis. Abnehmer gesucht.

Adolph Pieper, Moers a. Rh.

Specialfabrikation.

Universal-Flaschen-Verkork-Maschinen. D. R.-Patent a 13780.

Für jede Flaschengr. mit Leichtigk. verstellbar. Leistungsfähigk 800 Fl. p. Stunde ohne Flaschenbr. Preis M. 30 incl. Verpack.

Univ.-Flasch.-Verkapsl.-Maschinen.

D. R.-Patent a 1779. Engl. Patent 10224. Präm. auf mehreren Ausstell. Für saubere Verkapsel. all. Flaschengr. Preis M. 10 incl. Verpack. Beschr. u. Zeichn. gratis u. franko. Staniol-Kapseln in all. Größen u. Farben.

H. Delin, Andreasstr. 18, Berlin.

Gebrüd. Hüther,

Dampfteigwaarenfabrik,

Hall, Württemberg.

Specialitäten:

Eiernudeln, Macaroni, Panirmehl. Export.

Erwerbs-Katalog für Jedermann gratis u. franco.
Wilh. Schiller & Co., Berlin O.

Pulsometer

„Neuhaus"

dessen **Ueberlegenheit** bei allen Vergleichs-Versuchen mit Pulsometern **anderer Systeme** constatirt ist — zeichnet sich besonders aus durch seine **stets Arbeitsbereitschaft**, seine **Zuverlässigkeit** und **Oeconomie** im Betriebe und durch die **Dauerhaftigkeit** seiner Ventile

Comptoir und Fabrik
BERLIN
Alt-Moabit 104.
Deutsch.-Engl. Pulsometer-
438 **Fabrik M. Neuhaus.**
Telegr.-Adr.: „Hydro" Berlin.

Waschechte

Stempelfarbe

per Kilo 13 M. 50 Pfg.

Brillantfarben für Kautschukstempel (aller Nüancen) **per Kilo 4—6 Mark** versendet gegen Nachn. oder Einsendung des Betrages. **C. Ed. Dölitzsch,** Dresden A.

Gustav Dörr & Co.

Frankfurt a. M.

Export von

Anilinfarben

aller Sorten und Packungen.

W. Schimmelpfeng,

Berlin W., Behrenstr. 47.

Grösstes Auskunftsbureau in Deutschland.

Prospect u. Jahresbericht fco.

Man verlange stets ausdrücklich die

Originalpackung

von

Hellfrisch's weissem Vaseline

in allen Apotheken und Droguenhandlungen.

Jedes Döschen muss den Namenszug

tragen.

VASELINE

Erste deutsche Virginia-Vaseline-Fabrik

Carl Hellfrisch & Co.

Offenbach a. M.

Digitized by Google

Soeben wurde fertig:

Fünfter Neudruck

der

Karte von Afrika

von

R. Andree und **A. Scobel**

in

4 Blatt.

Massstab 1 : 10 000 000.

Ausgeführt in der Geographischen Anstalt

von

Velhagen & Klasing

in Leipzig.

Preis roh in 4 Blatt 20 M.,
aufgezogen auf Leinwand in Mappe 22 M.

Die koloniale Bewegung in Deutschland und die Congokonferenz haben rasch hintereinander vier Neudrucke konsumiert. Neuerdings verlangt Italien lebhaft nach dieser Karte. Sie ist für die Verfolgung der afrikanischen Begebenheiten ganz unentbehrlich.

Die etwa meterhohe und ebenso breite Karte ist das Resultat langjähriger mühevoller Arbeit; ihr Erscheinen traf wunderbar günstig mit der Kolonialbewegung zusammen, der sie ihre bescheidenen Dienste hat leisten dürfen. Aus dem lichtblau gedruckten Meer hebt sich der Erdteil mattbräunlich hervor, das fein gestochene Terrain ist dunkelbraun, die politischen Grenzen sind in Zinnober.

Zu beziehen durch alle Buchhandlungen.

Verlag von **Velhagen & Klasing**

in Bielefeld und Leipzig.

Für Familien und Lesezirkel, Bibliotheken, Hotels, Cafés und Restaurationen.

Illustrirte Zeitung

Probe-Nummern gratis und franco.

Abonnements-Preis vierteljährlich 6 Mark. Zu beziehen durch alle Buchhandlungen und Postanstalten.

Expedition der Illustrirten Zeitung in Leipzig.

Die Aussprache

von sp, st, g und ng.

Ein Wort zur Verständigung zwischen Nord und Süd

von

Dir. Aug. Diederichs.

2. Aufl. Strassburg, bei K. Trübner.

(Mit anerkennungsvollen Urteilen berühmter Sprachforscher.)

Gebrauchte Briefmarken

[redacted] und Postkarten, besonders südamerik., asiatischer u. australianischer Länder, kaufen jedes Quantum zu den höchsten Preisen. Offerten mit Mustersendungen erbeten. **Gebrüder Senf, Leipzig** (Deutschl.), etablirt seit 1870, Briefmarkenhändl., Verleger von deutsch., franz., englisch., spanisch. und portugies. Briefmarken-Albums u. des Illustr. Briefm.-Journ. (Probe-No. gratis).

Technicum Mittweida SACHSEN. | Fachschule für **Maschinen-Techniker** Eintritt: April, October.

Gebrüder Wolff

Musik-Instrumenten-Fabrik

Kreuznach

6 mal primirt mit ersten Preisen.

Violinen, Zithern, Guitarren und alle sonstigen Instrumente.

Preiscour. franco. Export.

Pharmac., chemische, chirurgische **Instrumente** und **Apparate.**

Gasmasken, Holzschachteln.

Heidelbeer-Gesundheitswein.

F. G. Bornkessel

Mellenbach.

Fabrikation

Export für

Erzeugnisse deutscher Industrie jeder Art.

Tusch- und Farbenkasten-Fabrik.

Oelfarbendruckbilder.

Bronze-Imitationen.

Alle Sorten **Spiel- u. Luxuswaaren.**

Annoncen

für das am 1. April 1885 in **15000 Exemplaren** erscheinende 7. Heft der **Deutschen Kolonialzeitung** erbitten uns bis spätestens **13. März.**

Rudolf Mosse, Frankfurt a. M.

Digitized by Google

Verlag von **Paul Frohberg** in **Leipzig.**

Die Inseln des stillen Oceans. Eine geographische Monographie von Prof. Dr. **Meinicke.** 2 Bde. Preis: 21 M.

. . . . „Das bedeutendste Werk, welches jemals über die Südsee geschrieben ist" . . . . (Voss. Ztg. 1876, No. 7). — . . . . „Für lange Zeit wird Meinicke's Arbeit die Fundgrube unsers Wissens über das stille Weltmeer bilden" . . . . (Jenaer Literaturztg.). — . . . . „Das standard work über die Pacifische Inselwelt" . . . . (Petermann's Mitth.).

Zu beziehen durch alle Buchhandlungen.

Wetterfeste waschbare Maueranstrichfarben.

Deutsches Reichs-Patent Nr. 16094.

Schöner dauerhafter Façadenanstrich.

Kosten p. □Mtr. 8 –10 ₰. Probekistchen M. 2. 50 ₰.

Prospekte und Musterkarten gratis.

Gg. J. Altheimer, Farben-Fabrik, München.

Tüchtige, solide Vertreter werden überall angestellt.

Bücherbedürfniss.

Eine Buchhandl. Württembergs mit feiner stabiler Kundsch. im In- u. Ausl. erbietet sich behufs Erweiterung ihres Absatzgebietes — namentl. Deutschen i. Ausl. — z. promptest. u. gewissenhaftest. Besorg. literar. Bedürfn. jegl. Art. Auf Wunsch beste Refer. Geneigte Zuschr. sub **B. W. 799** befördert **Rudolf Mosse, Stuttgart.**

Feinste Aquarellfarben. **Günther Wagner.**

Tuschkasten jeder Art. Hannover und Wien.

Tinten. Prämiirt auf 12 Ausstellungen.

Letzte Auszeichnung: **Goldene Medaille und Diplom.** **Boston Foreign Exibition.**

G. PABST

I Neust. Neustr., HAMBURG.

Fabrik und Export von

Schuhleisten und Blöcken.

Deutsche und englische Façons in jeder gew. Proportion. Eisenbeschlagene Leisten für mechanische Fabrikation. Specialität: Leisten nach Muster d. Bestellers.

Doornkaat Woldemar-Schmidt's Dresden

Doornkaat alter Wachholder-Branntwein ostfriesländ. Brennart von

WOLDEMAR SCHMIDT, DRESDEN. Dampfbrennerei.

Der Verdauung höchst zuträglich. Originallitreff. M. 1.50 ab Dresden. Für Wiederverkäufer zu besonderen Fabrikpreisen.

Für Export

Knorr's getrocknete Gemüse-Conserven

(Julienne) in hydraul. gepreßten Tafeln.

Knorr's präservirte Kartoffel in Scheiben und Griesform.

Knorr's Hafermehl für **Kinder-Nahrung.**

Knorr's Leguminosen für **Magenleidende.**

C. H. Knorr, Fabrik von **Suppen-Einlagen** in **Heilbronn** a. Neckar (Würtemberg).

Von Deutschen Kolonisten der Templergemeinde in **Sarona** und **Jerusalem** direkt bezogener

Palästina-Wein!

Vorzügl. Frühstücks-, Dessert- und Stärkungs-Wein von Jerusalem, Hebron und Bethlehem garantiert echt und rein.

Versand gegen Nachnahme in 4 Sorten, in Kisten von: 12/1 Fl. à Mk. 24.40 Pf., 6/1 Fl. à Mk. 12.20 Pf. ab hier; Postkistchen, 3.2 Fl., portofrei, à Mk. 4. — Pf.

F. Lindheimer-Böhm, Weinhandlung, Bockenheim-Frankfurt a. M.

Dr. Adolf Kayser

(vormals Erk & Kayser)

Saalfeld in Thüringen.

Chemische Farben-Fabrik,

Erdfarben-Schlämmwerke, Bergbau.

Reichhaltigstes Sortiment von mehreren Hundert Nummern aller Arten **chemischer** und **Erdfarben** für Lithographen, Buntdruck, Papier- und Tapetenfabriken, sowie Maler u. s. w.

Muster und Verzeichnisse zu Diensten.

LEONHARDI'S TINTEN

Rühmlichst bekannt Mit ersten Preis ausgezeichnet

Export nach allen Ländern

Zu haben in meisten Papier- Schreibm. des In- & Auslandes

MARKE echt

AUG. LEONHARDI, DRESDEN.

Erfinder der berühmten patent. **ALIZARINTINTE** (echte Eisengallustinte) u. anderer beliebter **SCHREIB- & COPIR-TINTEN,** sowie verwandte **SPECIALITÄTEN.**

Auflage 15 000.

2. Jahrgang 1885. 6. Heft (15. März).

Deutsche Kolonialzeitung.

Organ des Deutschen Kolonialvereins

in Frankfurt a. M.

Illustrierte halbmonatlich erscheinende Zeitschrift

zur Verbreitung des Interesses für die kolonialpolitischen Aufgaben Deutschlands unter allen Schichten unseres Volkes, —
zur Förderung deutscher überseeischer Unternehmungen von nationaler Bedeutung, —
zur Kräftigung der geistigen und wirtschaftlichen Verbindung des Deutschtums in allen Weltteilen mit dem Vaterlande, —
zur allgemeineren Kenntnis fremder Länder und Völker.

Redakteur: Richard Lesser.

Inhalt.

Deutscher Kolonialverein. Zweigverein Magdeburg, Vortrag des Herrn H. Diesterweg. — Zweigverein Gera. — Zweigverein Koethen. — Zweigverein Straßburg i. E.
Mit S. M. S. „Elisabeth" in der Südsee. Von Bernhard Gronemann.
Von der Südwest-Grenze des Kongobeckens. 1. Von Carl Wermuth.
Die Franzosen in Algerien. Von Ewald Paul.
Die Zuckerfabrikation in Tucuman. 2. Von W. Spielberg.
Die Ackerwirtschaft in den südbrasilischen Kolonien. 2. Von Julius Jenke.
Litteratur. „v. Rosenberg, Der Malayische Archipel." — „Kettler und Müller, Karte von Afrika."
Redaktionelle Korrespondenz. Aus Neuseeland.
Sprechsaal. — **Büchertisch.**

Vierteljährliches Abonnement für Deutschland und Oesterreich-Ungarn 1½ **Mark** durch alle Buchhandlungen, sowie franko direkt (auch gegen Zahlung in Briefmarken) vom **Verlag des Deutschen Kolonialvereins in Frankfurt a. M.**; für alle übrigen Staaten bei direktem Versand franko 2 Mark.

Durch ein **ganzjähriges Abonnement** der **Deutschen Kolonialzeitung** — für Deutschland und Oesterreich-Ungarn à **6 Mark**, für alle übrigen Staaten à **8 Mark** — **erwirbt man auf besonderen Wunsch die Mitgliedschaft des Deutschen Kolonialvereins;** Anmeldungen (mit Beifügung des Jahresbetrages) nehmen sämtliche Buchhandlungen, sowie das Bureau des Deutschen Kolonialvereins entgegen; — bei Bezugsweise durch die Post hat der Abonnent behufs Eintragung in die Mitgliederliste die betr. Postquittung an das Bureau des Deutschen Kolonialvereins in Frankfurt a. M. einzusenden.

Inseratenpreis für die dreigespaltene Nonpareillezeile in der Rubrik **„Welt-Korrespondenz"** 1 Mark, im **Annoncen-Teil** 50 Pf.

Eigentum und Verlag des Deutschen Kolonialvereins in Frankfurt a. M.

Digitized by Google

Herder'sche Verlagshandlung in Freiburg (Baden).

Soeben ist erschienen und durch alle Buchhandlungen zu beziehen:

Paulitschke, Dr. Ph., Die Sudânländer

nach dem gegenwärtigen Stande der Kenntnis. Mit 59 Holzschnitten, 12 Tonbildern, 2 Lichtdrucken und einer **colorierten Uebersichts-Karte der Sudânländer.** (Maassstab 1:11 500 000.) gr. 8°. (XII u. 311 S.) Mk. 7. In Original-Einband Mk. 9. — Karte apart 25 Pf.

Bildet einen Bestandtheil unserer „Illustrirten Bibliothek der Länder- und Völkerkunde".

Die Aussprache

von sp, st, g und ng.

Ein Wort zur Verständigung zwischen Nord und Süd

von

Dir. Aug. Diederichs.

2. Aufl. Strassburg, bei K. Trübner.

(Mit anerkennungsvollen Urteilen berühmter Sprachforscher.)

Für Export

Knorr's getrocknete Gemüse-Conserven

(Julienne) in hydraul. gepreßten Tafeln.

Knorr's präservirte Kartoffel in Scheiben und Griessform.

Knorr's Hafermehl für **Kinder-Nahrung.**

Knorr's Leguminosen für **Magenleidende.**

C. H. Knorr, Fabrik von **Suppen-Einlagen**

in **Heilbronn** a. Neckar (Württemberg).

Illustrirte Zeitung

Für Familien und Lesecirkel, Bibliotheken, Hotels, Cafés und Restaurationen.

Probe-Nummern gratis und franco.

Abonnements-Preis vierteljährlich 6 Mark. Zu beziehen durch alle Buchhandlungen und Postanstalten.

Expedition der Illustrirten Zeitung in Leipzig.

Fangeisen für Raubzeug

für jedes Tier und Vogel, Export nach allen Richtungen. Goldene Medaille des allgemeinen Deutschen Jagdschutzvereins. Preislisten gratis. Abnehmer gesucht.

Adolph Pieper, Moers a. Rh.

Doornkaat Waldemar Schmidt Dresden

Doornkaat

alter Wachholderbranntwein ostfriesländ. Brennart von

WOLDEMAR SCHMIDT, DRESDEN. Dampfbrennerei

Der Verdauung höchst zuträglich. Originalliterfl. M. 1.50 ab Dresden. Für Wiederverkäufer zu besonderen Fabrikpreisen.

Ed. Ude Xylographische Anstalt Stuttgart Holzschnitte u. Gliches

---

Für den Toilettentisch

gibt es keine besseren cosmetischen Präparate als die aus dem in **London 1884** mit der **höchsten Auszeichnung,** dem **Ehrendiplom** preisgekrönten

Hellfrisch's weissen Vaseline

dargestellten, höchst elegant verpackten

Vaseline-Pomade	Salicyl-Vaseline-
Vaseline-Seife	Coldcream,
Vaseline Haaröl (wasserhell)	Wundsalbe,
	Lippenpomade.

Zu beziehen durch alle Apotheken und Droguenhandlungen.

VASELINE.

Erste deutsche Virginia-Vaseline-Fabrik

Carl Hellfrisch & Co.

in OFFENBACH a. M.

Von

Deutschen Kolonisten

der Templergemeinde in

Sarona und **Jerusalem**

direkt bezogener

Palästina-Wein!

Vorzügl. Frühstücks-, Dessert- und Stärkungs-Wein von **Jerusalem, Hebron** und **Bethlehem** garantiert echt und rein.

Versand gegen Nachnahme in 4 Sorten, in Kisten von: 12/1 Fl. à Mk. 24.40 Pf., 6/1 Fl. à Mk. 12.20 Pf. ab hier; Postkistchen, 3.2 Fl., **portofrei,** à Mk. 4. — Pf.

F. Lindheimer-Böhm,

Weinhandlung,

Bockenheim-Frankfurt a. M.

Waschechte

Stempelfarbe

per Kilo 13 M. 50 Pfg.

Brillantfarben für Kautschukstempel (aller Nüancen) **per** Kilo 4—6 Mark) versendet gegen Nachn. oder Einsendung des Betrages. **C. Ed. Dölitzsch,** Dresden A.

CACAO-VERO,

entölter, leicht löslicher

Cacao.

Unter diesem Handelsnamen empfehlen wir einen in Wohlgeschmack, hoher Nährkraft, leichter Verdaulichkeit und der Möglichkeit schnellster Zubereitung (ein Aufguss kochenden Wassers ergiebt sogleich das fertige Getränk) unübertreffl. Cacao.

Preis per 3/1 1/1 1/2 1/4 = Pfd.-Dose

850 300 150 75 Pfennige.

HARTWIG & VOGEL

Dresden

Zu haben in den meisten Conditoreien, Kolonial-, Delikatessen- und Droguengeschäften.

Gustav Dörr & Co.

Frankfurt a. M.

Export von

Anilinfarben

aller Sorten und Packungen.

Digitized by Google

Die Austeilung der Deutschen Kolonialzeitung

an unsere Mitglieder haben für folgende Orte übernommen:

in **Aachen** die Buchhandlung von M. Jacobi,
„ **Altona** die Buchhandlung von Anton Send,
„ **Ane** die Buchhandlung von G. Türcke,
„ **Augsburg** die Buchhandlung von Lampart & Co.,
„ **Aurich** die Buchhandlung von Reinh. Reents,
„ **Baden** die Buchhandlung von Emil Sommermeyer,
„ **Bamberg** die Buchhandlung von Carl Hübscher,
„ **Barmen** die Buchhandlung von W. Langewiesche,
„ **Berlin** die Engelhardt'sche Landkartenhandlung, Charlottenstraße 63,
„ **Bielefeld** die Buchhandlung von A. Helmich,
„ **Bingen a. Rh.** Herr Otto Boryszewski,
„ **Bochum** die Buchhandlung von Ad. Stumpf,
„ **Bonn** die Musikalienhandlung von Gust. Cohen (Agent der Köln. Zeitung),
„ **Boppard** die Buchhandlung von P. Caspari,
„ **Braunschweig** die Buchhandlung von Goeritz & zu Putlitz,
„ **Bremen** die Buchhandlung von Rühle & Schlenker,
„ **Breslau** die Buchhandlung von Trewendt & Granier,
„ **Bretten** die Hofbuchhandlung von A. Bielefeld in Karlsruhe,
„ **Brieg** in Schles., die Buchhandlung von G. W. Kroschel,
„ **Bruchsal** die Hofbuchhandlung von A. Bielefeld in Karlsruhe,
„ **Chemnitz** die Buchhandlung von Gustav Ernesti,
„ **Dahlhausen** Herr Rich. Halbach,
„ **Darmstadt** die Buchhandlung von Johannes Waitz,
„ **Dortmund** die Köppen'sche Buchhandlung (Otto Uhlig)
„ **Dresden** Herr Heino Kretzschmar,
„ **Duisburg** die Buchhandlung von Joh. Ewich,
„ **Düren** die Buchhandlung von W. Solinus,
„ **Düsseldorf** die Schaub'sche Buchhandlung,
„ **Einbeck** die Buchhandlung von H. Ehlers,
„ **Eisenach** H. Jacobi's Hofbuchhandlung,
„ **Eisenberg** die Buchhandlung von Eduard Sölle,
„ **Elberfeld** die Baedeker'sche Buch- und Kunsthandlung,
„ **Emden** Herr H. Diegenta,
„ **Emmerich** die J. L. Romen'sche Buchhandlung,
„ **Eppingen** die Hofbuchhandlung von A. Bielefeld in Karlsruhe,
„ **Erfurt** die Buchhandlung von J. A. Werner,
„ **Eschweiler** die Buchhandlung v. M. Jacobi,
„ **Essen a. d. Ruhr** die Buchhandlung von G. D. Baedeker,
„ **Eßlingen** die Buchhandlung von Georg Fröhner,
„ **Freiberg i. S.** die Buchhandlung von Craz & Gerlach,
„ **Freiburg i. Br.** die Wagner'sche Universs.-Buchhandlung und die Buchhandlung von Kiepert & v. Bolschwing,
„ **Friedberg** (Wetterau) C. Scriba's Buchhandlung,
„ **Gelsenkirchen** die Buchhandlung von R. Scipio,
„ **Gera** die Buchhandlung von Carl Burow,
„ **Münch.-Gladbach** die Buchhandlung von L. Boltze,
„ **Gleiwitz** die Buchhandlung von M. Färber,
„ **Goerlitz** die Buchhandlung von E. Remer,
„ **Goslar** die Buchhandlung von Ludwig Koch,
„ **Gotha** die Buchhandlung von C. F. Windaus,
„ **Göttingen** die Deuerlich'sche Buchhandlung,
„ **Graudenz** die Buchhandlung von Jul. Goebel,
„ **Greifswald** die Buchhandlung von Reinh. Scharff,
„ **Greiz** die Buchhandlung von Erich Schlemm,
„ **Guben** die Buchhandlung von A. König,
„ **Güstrow** die Buchhandlung von Opitz & Co.,
„ **Hadersleben** Herr A. P. Festersen,
„ **Hagen** die Buchhandlung von Gustav Butz,
„ **Halberstadt** die Buchhandlung von W. Krankenhagen,
„ **Halle a. d. Saale** die Buchhandlung von Tausch & Große,
„ **Hamburg** die Buchhandlung von L. Friederichsen & Co.,
„ **Hameln** die Buchhandlung von Schmidt & Suckert,
„ **Hamm i. Westf.** Carl Dietrich's Buchhandlung,
„ **Hannover** die Buchhandlung von Schmorl & v. Seefeld,
„ **Harburg** die Buchhandlung von F. H. W. Reichenau,
„ **Heidelberg** die Buchhandlung von Carl Groos,
„ **Heilbronn** die Buchhandlung von Ernst Becker,
„ **Herford** die Buchhandlung von Ferd. Eßmann jun.,
„ **Hilchenbach** die Buchhandlung von Ad. Wesener.
„ **Hohenstein-Ernstthal** die Buchhandlung von E. Just,
„ **Jena** Herr Emil Jacobi,
„ **Karlsruhe** die Hofbuchhandlung von A. Bielefeld,
„ **Kassel** die Hofbuchhandlung von Gust. Klaunig,
„ **Kempten** die Buchhandlung von Tobias Dannheimer,
„ **Kiel** die Universitäts-Buchhandlung (Paul Toeche),
in **Kitzingen** die Stahel'sche Buchhandlung,
„ **Koblenz** die Hofbuchhandlung von Wilh. Groos,
„ **Köln** die Buchhandlung von C. Römke & Co.,
„ **Korbach** Herr Gymnasialdirektor Weidenbach,
„ **Köthen** Herr Alfred Behr, in Fa. Gebr. Behr,
„ **Krefeld** die Buchhandlung von J. Greven,
„ **Kreuznach** die Reinh. Schmithals'sche Hofbuchhandlg.,
„ **Krimmitschau** die Burkhardt'sche Buchhandlung,
„ **Langenberg** Herr Julius Joost,
„ **Lauban** Köhler's Buchhandlung (Aug. Gollnick),
„ **Leipzig** die Buchhandlung von Carl Friedr. Fleischer,
„ **Lichtenstein-Callnberg** die Buchhandlung von J. Wehrmann.
„ **Limbach i. S.**, C. Winter's Buchhandlung,
„ **Lindau** die Buchhandlung von Joh. Th. Stettner,
„ **Löbau i. S.** Emil Oliva's Buchhandlung,
„ **Ludwigshafen** die Buchhandlung von Aug. Lauterborn,
„ **Magdeburg** die Hofbuchhandlung von Emil Baensch,
„ **Mainz** die Buchhandlung von J. Diemer,
„ **Mannheim** die H. Dieter'sche Buchhandlung,
„ **Marburg** die Sipmann'sche Buchhandlung (Carl Kraatz),
„ **Marktbreit** die Buchhandlung von B. Häunlein,
„ **Meiningen** die Buchhandlung von Ludw. von Eye,
„ **Meseritz** die Buchhandlung von A. Heß Nachfolger,
„ **Metz** die Buchhandlung von G. Scriba,
„ **Mittweida** die Polytechnische Buchhandlung (R. Schulze),
„ **Mülhausen i. E.** die Buchhandlung von W. Bufleb's Nachfolger (H. Schick),
„ **Mülheim a. d. Ruhr** die Buchhandlung von Hugo Bädeker,
„ **Neustadt a. H.** A. H. Gottschick-Witter's Buchhandlung,
„ **Nordhausen** Herren Tuch & Kruse,
„ **Nürnberg**, Schrag's Hofbuchhandlung,
„ **Oberhausen** die Buchhandlung von Gust. Kühler,
„ **Oestrich** Herr Adam Etienne,
„ **Offenbach a. M.** die Buchhandlung von J. P. Strauß,
„ **Oschersleben** die Buchhandlung von Gebr. Koeppel,
„ **Osnabrück** die Rackhorst'sche Buchhandlung,
„ **Ottensen** die Buchhandlung von Anton Send in Altona,
„ **Pforzheim**, O. Riecker's Buchhandlung,
„ **Plauen i/V.**, die Buchhandlung von Joh. Ad. Steinhäuser,
„ **Rastatt** die Hofbuchhandlung von A. Bielefeld in Karlsruhe,
„ **Remscheid** die Buchhandlung von Herm. Krumm,
„ **Rinteln** die Buchhandlung von C. Bösendahl,
„ **Ronneburg** R. Bauer's Buchhandlung (Max v. Ehrenberg),
„ **Rüdesheim** die Buchhandlung von Fischer & Metz,
„ **Ruhrort** die Buchhandlung von Andreä & Comp.
„ **Saarbrücken** die Buchhandlung von H. Klingebeil,
„ **Saargemünd** die Buchhandlung von Emil Schmidt,
„ **Salzungen** die Hofbuchhandlung von L. Scheermesser,
„ **Schalke** die Buchhdlg. von R. Scipio in Gelsenkirchen,
„ **Schmalkalden** die Buchhandlung von Feodor Wilisch,
„ **Schönebeck a. d. Elbe** Herr Pfarrer Kromphardt,
„ **Schöningen** Herr Buchdruckereibesitzer Carl Rekuh,
„ **Schrozberg i. W.** Herr Schultheiß Dallinger,
„ **Schweinfurt** die Buchhandlung von Ernst Stör,
„ **Siegen** die Buchhandlung von Herm. Montanus,
„ **Sofia** das kaiserl. deutsche General-Konsulat,
„ **Solingen** die Buchhandlung von Alb. Pfeiffer,
„ **Soltau** Herr Amtsrichter Adikes,
„ **Sonneberg i. Thür.** E. Meyer's Buchhandlung,
„ **Sorau N./L.** die Buchhandlung von Emil Zeidler.
„ **Speyer** Herr Kaufmann Chr. Roesinger,
„ **St. Ingbert** die Buchhandlung von Fr. Lehmann in Zweibrücken,
„ **Stendal** die Buchhandlung von Franzen & Grosse,
„ **Stettin** die Buchhandlung von H. Dannenberg,
„ **Stollberg i. S.** die Buchhandlung von E. F. Keller's Wwe.,
„ **Straßburg** die Buchhandlung von Karl J. Trübner,
„ **Stuttgart** die Buchhandlung von Konrad Wittwer,
„ **Trier** die Lintz'sche Buchhandlung,
„ **Uerdingen** Herr Dr. C. Meyer,
„ **Ulm** die Ebner'sche Buchhandlung,
„ **Unna i. W.** die Buchhandlung von Fr. Folh,
„ **Weimar** die Buchhandlung von L. Thelemann,
„ **Weißenburg a. Sand** Herr J. G. Stollberg,
„ **Werdau** die Schreider'sche Buchhandlung,
„ **Wernigerode** die Buchhandlung von P. Jüttner.

(Fortsetzung umstehend.)

Digitized by Google

in **Wesel** A. Bagel's Sortim.-Buchhandlung,
„ **Wetzlar** die Buchhandlung von J. Imgardt,
„ **Wiesbaden** die Buchhandlung von Feller & Gecks,
„ **Wilhelmshaven** Carl Lohse's Buchhandlung,
„ **Wismar** die Hinstorff'sche Hofbuchhandlung,
„ **Wittenberg** die Buchhandlung von P. Wunschmann,
„ **Worms** die Buchhandlung von P. Reiß,
in **Würzburg** die Buchhandlung von A. Stuber,
„ **Zabern i. E.** die Buchhandlung von G. Mallinckrodt (H. Hille),
„ **Zeitz** die Buchhandlung von Oskar Langenberg,
„ **Zelle** die Buchhandlung von G. Türcke,
„ **Zweibrücken** die Buchhandlung von Fr. Lehmann,
„ **Zwickau** Herr Rechtsanwalt Bruno Jahn.

Unsere verehrten Mitglieder wollen in Zukunft etwaige Reklamationen in erster Linie an diese Vertreter unsers Organs richten, bei Erfolglosigkeit derselben jedoch direkt an das unterzeichnete Büreau nicht an die betreffende Sektion.

Das Bureau des Deutschen Kolonialvereins, Frankfurt a. M.

Pharmac., chemische, chirurgische **Instrumente** und **Apparate.**

Gussagen, Holzschachteln.

Heidelbeer-Gesundheitswein.

F. G. Bornkessel
Mellenbach.
Fabrikation
Export für
Erzeugnisse deutscher Industrie
jeder Art.

Tusch- und Farbenkasten-Fabrik.

Oelfarbendruckbilder.

Bronze-Imitationen.

Alle Sorten **Spiel- u. Luxuswaaren.**

LEONHARDI'S TINTEN

Rühmlichst bekannt
Mit ersten Preisen
ausgezeichnet!

Atteste u. unaufgefordertes Urtheil sämmtl. der Branche in Deutschland (gegr. 1826)

Export nach allen Ländern

Zu haben in den meisten Papier- u. Schreibm.-Hdlg. des In- & Auslandes.

Nur echt mit dieser MARKE.

AUG. LEONHARDI, DRESDEN.
Erfinder der berühmten patent. ALIZARINTINTE (echte Eisengallustinte) u. anderer beliebter SCHREIB- & COPIR-TINTEN, sowie verwandter SPECIALITÄTEN.

Pieper's
fahrbare
Universal-Saug- und Druckpumpen,

das beste zum Auspumpen von schmutzigen, dickflüssigen Gruben, ohne Verstopfung und Reparaturen, zugleich vorzügliche

Feuerspritzen, Zubringer und Gartenspritzen

abgebend. An 12000 Referenzen.

Haus- und Hofpumpen ꝛc.

nach Auswahl. Solvente Vertreter gesucht.

Adolph Pieper, Maschinenfabrik, **Moers a. Rh.**
Inhaber von 100 Ausstellungs- und Staatsmedaillen.

Klehmet'sche Wärmeschutzmasse.

Bestes, billigstes und **leichtestes Material** auf dem Gebiete der Wärmeisolirung zur Bekleidung von Dampfrohrleitungen, Kesseln, Apparaten etc. Kostenanschläge und kleine Probe gratis!

Ad. Klehmet Sohn, Fährbrücke in Sachsen.
Station der Werdau-Schwarzenberg-Bahn.

Specialfabrikation.

Universal-Flaschen-Verkork-Maschinen. D. R.-Patent a 13780.

Für jede Flaschengr. mit Leichtigk. verstellbar. Leistungsfähigk 800 Fl. p. Stunde ohne Flaschenbr. Preis M. 30 incl. Verpack.

Univ.-Flasch.-Verkapsl.-Maschinen.

D. R.-Patent a 1779. Engl. Patent 10224. Präm. auf mehreren Ausstell. Für saubere Verkapsel. all. Flaschengr. Preis M. 10 incl. Verpack. Beschr. u. Zeichn. gratis u. franko. Staniol-Kapseln in all. Größen u. Farben.

H. Delin, Andreasstr. 18, Berlin.

Uhren-Fabrik
THEODOR HAHN,
Stuttgart.
Wecker- und Wächter-Controle-Uhren.

Compagnie Concordia
Pianoforte-Fabrik
BERLIN S W.,
Hagelsberger-Straße 52,
Goldene Preis-Medaille Amsterdam 1883,
Inhaber:
Menzel, Schleenhayn & Berndt
empfiehlt ihre
kreuzsaitigen
Salon-Concert-Pianinos
zu den solidesten Preisen.
Fabrikation en gros. — Export.

Pulsometer
„Neuhaus"

dessen **Ueberlegenheit** bei allen Vergleichs-Versuchen mit Pulsometern **anderer Systems** constatirt ist — zeichnet sich besonders aus durch seine **stete Arbeitsbereitschaft,** seine **Zuverlässigkeit** und **Oeconomie** im Betriebe und durch die **Dauerhaftigkeit** seiner Ventile.

Comptoir und Fabrik
BERLIN
Alt-Moabit 104.
Deutsch.-Engl. Pulsometer-
438 **Fabrik M. Neuhaus.**
Telegr.-Adr.: „Hydro" Berlin.

Technicum Mittweida SACHSEN. | Fachschule für **Maschinen-Techniker** Eintritt: April, October.

Annoncen
für das am 15. April 1885 in **15000 Exemplaren** erscheinende 8. Heft der **Deutschen Kolonialzeitung** erbitten uns bis spätestens **28. März.**
Rudolf Mosse, Frankfurt a. M.

Digitized by Google

Verlag des Deutschen Kolonialvereins, Frankfurt a. M. Druck von Mahlau & Wa[illegible]furt a. M.

Auflage 15 000.

2. Jahrgang 1885. 7. Heft (1. April).

Deutsche Kolonialzeitung.

Organ des Deutschen Kolonialvereins in Berlin.

Illustrierte halbmonatlich erscheinende Zeitschrift

zur Verbreitung des Interesses für die kolonialpolitischen Aufgaben Deutschlands unter allen Schichten unseres Volkes, —
zur Förderung deutscher überseeischer Unternehmungen von nationaler Bedeutung, —
zur Kräftigung der geistigen und wirtschaftlichen Verbindung des Deutschtums in allen Weltteilen mit dem Vaterlande, —
zur allgemeineren Kenntnis fremder Länder und Völker.

Redakteur: Richard Lesser.

Inhalt.

Deutscher Kolonialverein. Die Zweite ordentliche Generalversammlung und die mit ihr verbundenen Vorstandsitzungen zu Berlin am 21., 22. und 23. Februar. — Zweigverein Straßburg i. E. — Zweigverein Zabern. — Oberbadischer Zweigverein in Freiburg i. B. — Zweigverein Meiningen.
Über die Französische Kolonialpolitik. I. Von Professor Dr. Lexis.
Das neue Deutsche Schutzgebiet in Ostafrika.
Von der Südwest-Grenze des Kongobeckens. 2. Von Carl Wermuth.
Die Ackerwirtschaft auf den südbrasilischen Kolonien. Eine Entgegnung. Von W. Spielberg.
Humane Förderung und geschäftsmäßige Beförderung der Auswanderer.
Die Popularisierung der Wissenschaft in Mexiko. Von Carlos von Gagern.
Der Freie Kongostaat. Mit politischer Karte von Zentralafrika.
Litteratur. „Paulitschke, Die Sudanländer." — „Baumgarten, Die außereuropäischen Völker." — „von Ihering, Rio Grande do Sul." — „Das Buch von der Weltpost."
Redaktionelle Korrespondenz. Aus Atschin. — Aus Dakota. — **Sprechsaal.**

Vierteljährliches Abonnement für Deutschland und Oesterreich-Ungarn 1½ **Mark** durch alle Buchhandlungen, sowie franko direkt (auch gegen Zahlung in Briefmarken) vom **Verlag des Deutschen Kolonialvereins in Berlin;** für alle übrigen Staaten bei direktem Versand franko 2 Mark.

Durch ein **ganzjähriges Abonnement** der **Deutschen Kolonialzeitung** — für Deutschland und Oesterreich-Ungarn à **6 Mark,** für alle übrigen Staaten à 8 **Mark** — **erwirbt man auf besonderen Wunsch die Mitgliedschaft des Deutschen Kolonialvereins;** Anmeldungen (mit Beifügung des Jahresbetrages) nehmen sämtliche Buchhandlungen, sowie das Bureau des Deutschen Kolonialvereins entgegen; — bei Bezugsweise durch die Post hat der Abonnent behufs Eintragung in die Mitgliederliste die betr. Postquittung an das Bureau des Deutschen Kolonialvereins in Berlin einzusenden.

Inseratenpreis für die dreigespaltene Nonpareillezeile in der Rubrik **„Welt-Korrespondenz"** 1 Mark, im **Annoncen-Teil** 50 Pf.

Eigentum und Verlag des Deutschen Kolonialvereins in Berlin.

Digitized by Google

Einzelpreis: 50 Pfennige.

BADENWEILER

(422 m. üb. d. M.) Post- und Telegraphenst., 1 Stunde von Müllheim (Gr. Bad. Staats-Eisenb.) Saison: 1. Mai bis October. **Ber. klimatischer und Molkenkurort; indiff. Therme** (26, 4° C.) mit hocheleganten Bade-Einrichtungen: **Marmorbassin,** offenes Schwimmbad, Douchen, Einzelbäder; **Kuh- und Ziegenmilch; Molken;** alle **Mineralwässer. — Grosser schattiger Park** mit den Ueberresten eines römischen Bades; neue **Wandelbahn;** bequeme weite **Waldpromenaden;** herrliche **Ausflüge** (bes. Bürgeln und Hochblauen mit berühmter Alpenansicht); **zahlreiche Unterhaltungen; vorzügliche Unterkunft** in Hôtels, Pensionen und Privatwohnungen (Villen). Fremdenfrequenz 1884: Pers. 4327. **Auskunft** und illustrirte Prospecte bereitwilligst gratis durch das **Bade-Comité.**

Berger & Co., Berg. Gladbach

Maschinenfabrik, Eisen- und Gelbgiesserei

liefern:

Aufbereitungen für Kohlen- und Erzbergwerke.
Einrichtungen für die Fabrikation feuerfester Producte.
Zerkleinerungsmaschinen.
Förderkörbe mit Fangvorrichtung, Förderwagen, Eiserne Transportwagen.
Dampfmaschinen, Dampfpumpen, Transmissionen.
Centrifugalpumpen eigenen Systems, Hydraulische Pressen.
Feinste Referenzen. — Zahlreiche Atteste.

Gebrüder Wolff

Musik-Instrumenten-Fabrik
Kreuznach
6 mal prämiirt mit ersten Preisen.
Violinen, Zithern, Guitarren
und alle sonstigen Instrumente.
Préconcur. Français. Export.

Pharmac., chemische, chirurgische **Instrumente** und **Apparate.**

Gasuhren. Holzschachteln.

Heidelbeer-Gesundheitswein.

F. G. Bornkessel

Mellenbach.

Fabrikation

Export für **Erzeugnisse deutscher Industrie** jeder Art.

Tusch- und Farbenkasten-Fabrik.

Oelfarbendruckbilder.

Bronze-Imitationen.

Alle Sorten **Spiel- u. Luxuswaaren.**

Specialfabrikation.

Universal-Flaschen-Verkork-Maschinen. D. R.-Patent a 13780.

Für jede Flaschengr. mit Leichtigk. verstellbar. Leistungsfähigk 800 Fl. p. Stunde ohne Flaschenbr. Preis M. 30 incl. Verpack.

Univ.-Flasch.-Verkapsl.-Maschinen.

D. R.-Patent a 1779. Engl. Patent 10224. Präm. auf mehreren Ausstell. Für jeder Verkapsel. all. Flaschengr. Preis M. 10 incl. Verpack. Beschr. u. Zeichn. gratis u. franko. Staniol-Kapseln in all. Größen u. Farben.

H. Delin, Andreasstr. 18, Berlin.

Gebrüd. Hüther,

Dampfteigwaarenfabrik,

Hall, Württemberg.

Specialitäten:

Eiernudeln, Macaroni, Panirmehl. Export.

Pulsometer „Neuhaus"

dessen **Ueberlegenheit** bei allen Vergleichs-Versuchen mit Pulsometern **anderer Systeme** constatirt ist — zeichnet sich besonders aus durch seine **stete Arbeitsbereitschaft,** seine **Zuverlässigkeit** und **Oeconomie** im Betriebe und durch die **Dauerhaftigkeit** seiner Ventile

Comptoir und Fabrik
BERLIN
Alt-Moabit 104.
Deutsch.-Engl. Pulsometer-
438 **Fabrik M. Neuhaus.**
Telegr.-Adr.: „Hydro" Berlin.

Gustav Dörr & Co.

Frankfurt a. M.

Export von

Anilinfarben

aller Sorten und Packungen.

H. Baer, Panama

Commission, Importation

übernimmt den Verkauf

europäischer Produkte.

Man verlange stets ausdrücklich die

Originalpackung

von

Hellfrisch's weissem Vaseline

in allen Apotheken und Droguenhandlungen.

Jedes Döschen muss den Namenszug

tragen.

VASELINE.

Erste deutsche Virginia-Vaseline-Fabrik

Carl Hellfrisch & Co.

Offenbach a. M.

Waschechte

Stempelfarbe

per Kilo 13 M. 50 Pfg.

Brillantfarben für Kautschukstempel (aller Nüancen) **per Kilo 4—6 Mark)** versendet gegen Nachn. oder Einsendung des Betrages.

C. Ed. Pölitzsch,
Dresden A.

LEONHARDI'S TINTEN

Reichhaltigstes und umfangreichstes Etablissement der Branche in Deutschland (Gegr. 1825).

Rühmlichst bekannt. Mit ersten Preisen ausgezeichnet!

Export nach allen Ländern

Nur echt wenn diese Marke.

Zu haben in den meisten Papier- u. Schreibmat.-Hdlg. des In- & Auslandes.

AUG. LEONHARDI, DRESDEN.

Erfinder der berühmten patent. ALIZARINTINTE (echte Eisengallustinte) u. anderer beliebter SCHREIB- & COPIR-TINTEN, sowie verwandter SPECIALITÄTEN.

Digitized by Google

Klehmet'sche Wärmeschutzmasse.

Bestes, billigstes und **leichtestes Material** auf dem Gebiete der Wärmeisolirung zur Bekleidung von Dampfrohrleitungen, Kesseln, Apparaten etc. Kostenanschläge und kleine Probe gratis!

Ad. Klehmet Sohn, Fährbrücke in Sachsen.
Station der Werdau-Schwarzenberg-Bahn.

Feinste Aquarellfarben. **Günther Wagner.**
Tuschkasten jeder Art. Hannover und Wien.
Tinten. Prämiirt auf 12 Ausstellungen.
Letzte Auszeichnung: **Goldene Medaille** und **Diplom.**
Boston Foreign Exibition.

Wirklich vorzüglich singende
Kanarienvögel
versendet per Post unter Garantie zu billigen Preisen
F. R. A. Zesch jun.,
St. Andreasberg im Harz.
Zahlreiche Anerkennungen von **besten Sachkennern.**

Briefmarken zu Sammlungen verkauft, kauft und tauscht **G. Zechmeyer** in Nürnberg. Kontinental-Marken ca. 200 Sorten per Mille 50 Pfg.

EINLADUNG
zum
V. Deutschen Geographentag zu Hamburg
vom 9. bis 11. April 1885.

An alle Vertreter und Freunde der Geographie in allen deutschen Landen ergeht hiermit die Einladung zum **V. Deutschen Geographentag**, der, nach Beschluss der vorjährigen Münchener Versammlung, in diesem Jahre in den Tagen vom **9. bis 11. April** zu **Hamburg** stattfinden wird.

Für einige, vom Vorstande des ständigen Geographentages als zeitgemäss erachtete Fragen ist es dem Hamburger Komitee gelungen, namhafte Referenten zu gewinnen: mehrere Herren sind zu gleichem Zwecke noch in Aussicht genommen; ausserdem ist eine Anzahl Einzel-Vorträge vom allgemeinem Interesse ins Programm aufgenommen worden.

Zugleich wird eine Ausstellung geographisch interessanter Gegenstände vorbereitet. Der reiche Inhalt derselben, sowohl an Karten wie an Ausrüstungsgegenständen und Handelsprodukten hat vornehmlich den Zweck, Hamburg in seiner Stellung zum Meere und zum Weltverkehre zu charakterisieren, ferner wird dieselbe einige geographisch abgegrenzte Sammlungen ethnographischen, naturhistorischen und litterarhistorischen Inhalts zur Anschauung bringen; schliesslich soll dieselbe Platz gewähren allen von Verlegern etwa eingesandten litterarischen Objekten, welche auf geographischem Gebiet seit Ostern 1884 bereits publiziert oder in Publikation begriffen sind.

Vorläufiges Programm.

9. April. I. Vormittags-Sitzung: **Die antarktische Forschung**: Notwendigkeit und Durchführbarkeit derselben. Referenten: Dr. Neumayer, Direktor der Deutschen Seewarte; Professor Dr. Ratzel (München); Dr. A. Penck (München).

10. April. II. Vormittags-Sitzung: **Die Afrika-Forschung**: Ihre nächsten Aufgaben und deren Lösung. Referenten: L. Friederichsen (Hamburg); Dr. W. Erman (Berlin); Dr. Pechuël-Lösche (Jena); Dr. G. A. Fischer (Sansibar); Dr. v. Danckelman (Hamburg); W. Westendarp (Hamburg).

11. April. III. Vormittags-Sitzung: **Der Panama-Kanal**: Seine Bedeutung für den Weltverkehr. Referenten: C. Eggert (Hamburg) u. A.

An Vorträgen sind ferner angemeldet, von denen ein Teil den obigen Sitzungen sich einreihen, die übrigen die Nachmittags-Sitzungen ausfüllen werden:

1. Referat der Zentral-Kommission für deutsche Landeskunde.
2. Professor Dr. Theob. Fischer (Marburg): Begründung einer geographischen Bibliographie (Antrag des Prof. Dr. Freih. v. Richthofen).
3. Dr. Karl von den Steinen (Düsseldorf): Die Xingú-Expedition von 1884.
4. Dr. G. A. Fischer (Sansibar): Über die klimatischen Verhältnisse Afrikas in bezug auf die Verwendung überschüssiger deutscher Arbeitskräfte.
5. Dr. Pechuël-Lösche (Jena): Die Bodenformen des Hereró-Landes.
6. Dr. Neumayer (Hamburg): Mitteilung über eine neue Auflage seiner „Anleitung zu wissenschaftlichen Beobachtungen auf Reisen".
7. A. Mang (Baden-Baden): Beleuchtungsmethode seines Tellurium-Lunariums.
8. H. Strebel (Hamburg): Mexikanische Altertümer.
9. Dr. D. Rohde (Hamburg): Über Ortsnamen.
10. Kapitän C. Koldewey (Hamburg): Die Bedeutung des Kompasses für den Weltverkehr.
11. Dr. H. Michow (Hamburg): Das Bekanntwerden Russlands in vorherberstein'scher Zeit, ein Kampf zwischen Autorität und Wahrheit.

Eventuell ist eine Exkursion in die Elbmarsch für Sonntag, den 12. April, geplant.

Sitzungen und Ausstellung finden statt in dem **Neubau des Wilhelm-Gymnasiums.**

Am Vorabend, **Mittwoch, den 8. April, 8 Uhr**: Gesellige Zusammenkunft im Pavillon des Dammthorbahnhofes. — Am **Donnerstag, den 9. April, 6 Uhr**: Gemeinsames Mittagsmahl mit Damen. Anmeldungen zur Teilnahme (3 M.) oder Mitgliedschaft (5 M.) am Geographentage sowie am Festessen, die baldmöglichst erbeten werden, sind zu richten an den II. Vorsitzenden, L. Friederichsen (Admiralität-Strasse No. 3-4), anderweitige Anfragen an den Schriftführer Dr. H. Michow (Feldweg No. 5, Hoheluft, Hamburg). — Das definitive Programm wird nächstens an alle Mitglieder und Teilnehmer versandt werden.

Hamburg, den 1. März 1885.

Im Auftrage des Zentral-Ausschusses:

Das Lokalkomitee für den V. Deutschen Geographentag:

I. Vorsitzender:
Dr. G. Neumayer,
Direktor der Deutschen Seewarte.

II. Vorsitzender:
L. Friederichsen,
Erster Sekretär der Geogr. Gesellschaft in Hamburg.

Schriftführer:
Dr. H. Michow.

Digitized by Google

Gelesenste Zeitung Deutschlands.

Berliner Tageblatt.

nebst seinen 4 werthvollen Separat-Beiblättern: Illustrirtes Witzblatt „ULK", belletristisches Sonntagsblatt „Deutsche Lesehalle", „Mittheilungen über **Landwirthschaft, Gartenbau** und **Hauswirthschaft**" und „**Industrieller Wegweiser**". Eine weitere Bereicherung des Inhalts hat das „B. T." erfahren, indem es jetzt auch **Montags** mit der feuillet. Beilage **„Der Zeitgeist"** erscheint. Diese Zeitschrift enthält einen hervorragenden Theil der Aufsätze des „Deutschen Montagsblatt", das sich bekanntlich der Mitarbeiterschaft der bedeutendsten zeitgenössischen Schriftsteller erfreut. Das tägliche Feuilleton des „B. T." bringt die Romane und Novellen unserer ersten Autoren; im bevorstehenden Quartal erscheint in demselben ein sehr interessantes Werk, ein Bauern-Roman aus dem Pfälzer Wasgau, des allbeliebten Erzählers **August Becker** unter dem Titel: **Die Nonnenfusel.**

Außerdem erscheint von Ende Mai ab im **„Zeitgeist"** die neueste Novelle von **Paul Heyse: „Himmlische u. irdische Liebe."**

Bei allen **Postanstalten** des Deutschen Reiches **Für 5 Mark 25 Pf.** Auf Wunsch **Probenummer** gratis u. franco.

für das Vierteljahr **April, Mai, Juni.**

Unter Berücksichtigung des überaus reichen und gediegenen Inhalts

die billigste Zeitung Deutschlands.

Für das Ausland beträgt das Abonnement pro Monat **4 Mark 70 Pf.**, pro Quartal **14 Mark** incl. Porto für **postfreie** Zusendung unter Kreuzband und kann dasselbe mit jedem Tage begonnen werden. Bestellungen nebst Abonnements-Betrag sind **direct** an die Expedition des „Berliner Tageblatt", **Berlin SW, Jerusalemerstr. 48/49** einzusenden, woselbst auch **Probe-Nummern gratis** und **franco** zu haben sind.

Verlag von Karl J. Trübner in Strassburg.

Etymologisches Wörterbuch der deutschen Sprache

von **Friedrich Kluge,**

Professor der deutschen Sprache an der Universität Jena.

Dritte Auflage.

Preis broschirt M. 10.50, in dauerhaftem Halbfranzband M. 12.50.

Die „Kölnische Zeitung" urtheilt über das Werk folgendermassen:

„Wir stehen nicht an, Kluge's Werk für das beste ableitende „Wörterbuch der deutschen Sprache zu erklären. Da der Preis für „das hübsch ausgestattete Buch sehr mässig ist, so wird die Hoffnung „nicht zu sanguinisch sein, dass dieses Wörterbuch ein Gemeingut „aller Gebildeten auf dem weiten Erdenrunde werden möge, welche „das Deutsche ihre Muttersprache nennen."

Durch alle Buchhandlungen zu beziehen.

Fridericianum zu Davos,

Schulsanatorium für Prophylaktiker.

Gegründet von Geh. Hofrath Dr. Perthes,
Fortgeführt von Dr. Schaarschmidt und Mühlhäusser.

Gymnasial- und Realgymnasial-Unterricht.

Prospekte und Jahresbericht gratis und franco.

Doornkaat — Der Verdauung höchst zuträglich. Originalliterfl. M. 1.50 ab Dresden. Für Wiederverkäufer zu besonderen Fabrikpreisen.

WOLDEMAR SCHMIDT, DRESDEN. Dampfbrennerei.

Verlag von Friedrich Vieweg & Sohn in Braunschweig.
(Zu beziehen durch jede Buchhandlung.)

Soeben erschien.

Ausländisch-

Handels- und Nähpflanzen

zur Belehrung für das Haus zum Selbstunterrichte herausgegeben von

Hermann Zippel.

Mit über 300 Abbild. auf 60 Tafeln in Farbendruck. gr. 8. geh.
Erste Lieferung mit 8 Tafeln **Preis 1 Mark.**

Die Aussprache von sp, st, g und ig

Ein Wort zur Verständigung zwischen Nord und Süd

von

Dir. Aug. Diederich.

2. Aufl. Strassburg, bei K. Trübner.

(Mit anerkennungsvollen Urtheilen berühmter Sprachforscher.)



Technicum Mittweida SACHSEN. Fachschule Maschinen-Technik Elektrot. Apot.

Gebrauchte Briefmarken

und Postkarten, ders südamerik. scher u. austral. Länder, kauft Quantum zu den sten Preisen. Mustersendungen **Gebrüder Senf, Leipzig** etablirt seit 1870. Briefmarken-händl., Verleger von deutsch. engilsch., spanisch. und Briefmarken-Albums u. des Briefm.-Journ. (Probe-No.

Digitized by Google

Verlag des Deutschen Kolonialvereins, Berlin. Druck von Mahlau & Waldschmidt, Frankfurt a. M.

Auflage 15 000.

2. Jahrgang 1885. 8. Heft (15. April).

Deutsche Kolonialzeitung.

Organ des Deutschen Kolonialvereins in Berlin.

Illustrierte halbmonatlich erscheinende Zeitschrift

zur Verbreitung des Interesses für die kolonialpolitischen Aufgaben Deutschlands unter allen Schichten unseres Volkes, —
zur Förderung deutscher überseeischer Unternehmungen von nationaler Bedeutung, —
zur Kräftigung der geistigen und wirtschaftlichen Verbindung des Deutschtums in allen Weltteilen mit dem Vaterlande, —
zur allgemeineren Kenntnis fremder Länder und Völker.

Redakteur: Richard Lesser.

Inhalt.

Deutscher Kolonialverein. Glückwunschadresse an den Fürsten Reichskanzler zu seinem 70. Geburtstage. — Konstituierung des West-Pfälzischen Zweigvereins. — Generalversammlung der Schlesischen Sektion zu Breslau am 18. März und Vortrag des Herrn Grafen Frankenberg-Tillowitz. — Abteilung Berlin, Vortrag des Herrn Professor Dr. Sachau. — Vortrag des Herrn Professor Dr. Kirchhoff in den Zweigvereinen Magdeburg und Saarbrücken. — Mitgliederzuwachs in Alexandrien und Port Said infolge Aufrufs des Herrn Professor Dr. Schweinfurth in Kairo.

Die Deutsch-ostafrikanische Kolonie.

Über die Französische Kolonialpolitik 2. Von Professor Dr. Lexis.

Die Bauarbeiten am Panamakanal zu Anfang d. J. 1885. Nebst Karte. Von L. v. Nehus.

Aus meinem Faktoristen-Leben in Westafrika.

Der Einfluß des deutschen Geistes auf die Vereinigten Staaten von Amerika.

Noch einmal „die Ackerwirtschaft auf den südbrasilischen Kolonien". Von A. W. Sellin.

Litteratur. „Jahrbuch für Gesetzgebung, Verwaltung und Volkswirtschaft". — Dr. A. von Eye, „Der Auswanderer".

Redaktionelle Korrespondenz. Aus Brasilien.

Vierteljährliches Abonnement für Deutschland und Oesterreich-Ungarn 1½ **Mark** durch alle Buchhandlungen, sowie franko direkt (auch gegen Zahlung in Briefmarken) vom **Verlag des Deutschen Kolonialvereins in Berlin;** für alle übrigen Staaten bei direktem Versand franko 2 Mark.

Durch ein **ganzjähriges Abonnement** der **Deutschen Kolonialzeitung** — für Deutschland und Oesterreich-Ungarn à **6 Mark,** für alle übrigen Staaten à **8 Mark** — **erwirbt man auf besonderen Wunsch die Mitgliedschaft des Deutschen Kolonialvereins;** Anmeldungen (mit Beifügung des Jahresbetrages) nehmen sämtliche Buchhandlungen, sowie das Bureau des Deutschen Kolonialvereins entgegen; — bei Bezugsweise durch die Post hat der Abonnent behufs Eintragung in die Mitgliederliste die betr. Postquittung an das Bureau des Deutschen Kolonialvereins in Berlin einzusenden.

Inseratenpreis für die dreigespaltene Nonpareillezeile in der Rubrik **„Welt-Korrespondenz" 1 Mark,** im **Annoncen-Teil** 50 Pf.

Eigentum und Verlag des Deutschen Kolonialvereins in Berlin.

Digitized by Google

Zu den Jubeltagen, den 1. April und 4. Juni,

erschien soeben in unserem Verlage und ist durch alle Buchhandlungen wie von uns direkt zu beziehen:

Fürst Bismarck.

Ein Charakterbild für das deutsche Volk

von **Ernst Scherenberg.**

7 Bogen und Portrait des Fürsten in Umschlag geheftet. **Preis 50 Pfg.** In Partien von 25 Exempl. und mehr 40 Pf. und auf 100 × 10 Freiexemplare.

Diese Schrift enthält eine an kurzgefaßte biographische Mittheilungen sich anlehnende Charakteristik des Werdens und Wachsens unseres großen Reichskanzlers und ist sehr geeignet, in ihrer schönen, mit nationaler Poesie durchwobenen und von nationaler Dankbarkeit getragenen Sprache, Propaganda für die Person und die großen Thaten des Jubilars zu machen. Dieselbe empfiehlt sich deshalb vorzüglich zur Vertheilung durch Vereine, Corporationen, Gemeinde-Vorstände und Vorsteher oder Besitzer großer Etablissements.

Bei Franco Einsendung des Betrages liefern wir franco.

Bädeker'sche Buch- und Kunsthandlung

(A. Martini u. Grüttefien) in **Elberfeld.**

Soeben erschien:

Die deutschen Colonial-Gebiete.

Erstes Bändchen:

Tagebuchbriefe aus Angra-Pequena

von **W. Wegner** (in Lüderitzland).

4 Bogen 8° mit **2 Karten** und 5 **Illustrationen.**

Preis 1 Mark.

Die ersten authentischen Berichte von einem jetzt dort lebenden Deutschen. — Ein zweites Bändchen wird die **Südsee-Inseln**, ein drittes das **Kamerun Land**, ein viertes **Ost-Afrika** u. s. w. besprechen.

Heft 1—6 zum Subscriptionspreise von 4 M. 50 Pfg.

Verlag von **Edwin Schloemp** in **Leipzig.**

Verlag von Karl J. Trübner in Strassburg.

Etymologisches Wörterbuch der deutschen Sprache

von **Friedrich Kluge,**

Professor der deutschen Sprache an der Universität Jena.

Dritte Auflage.

Preis broschirt M. 10.50, in dauerhaftem Halbfranzband M. 12.50.

Die „Kölnische Zeitung" urtheilt über das Werk folgendermassen:

„Wir stehen nicht an, Kluge's Werk für das beste ableitende „Wörterbuch der deutschen Sprache zu erklären. Da der Preis für „das hübsch ausgestattete Buch sehr mässig ist, so wird die Hoffnung „nicht zu sanguinisch sein, dass dieses Wörterbuch ein Gemeingut „aller Gebildeten auf dem weiten Erdenrunde werden möge, welche „das Deutsche ihre Muttersprache nennen."

Durch alle Buchhandlungen zu beziehen.

Fridericianum zu Davos,

Schulsanatorium für Prophylaktiker.

Gegründet von Geh. Hofrath Dr. Perthes,
Fortgeführt von Dr. Schaarschmidt und Mühlhäusser.

Gymnasial- und Realgymnasial-Unterricht.

Prospekte und Jahresbericht gratis und franco.

Vorläufige Anzeige.

In unserem Verlage wird im Laufe dieses Sommers erscheinen:

Lehr- und Handbuch

der

Tropischen Agricultur

von

Heinr. Semler-San Francisco.

Das Werk wird 2 (vielleicht 3) starke Bände umfassen und mit zahlreichen (mehr als 100) **Abbildungen** der neuesten und bewährtesten amer. Werkzeuge und Apparate sowohl zur Urbarmachung und Bearbeitung des Bodens als zur Behandlung und Präparirung bestimmter tropischer Producte versehen sein.

Der Inhalt ist der folgende:

I. Bd. 1. Abth.: 1. Die Ansiedelung. — 2. Der Wegebau. — 3. Die Urbarmachung des Bodens. — 4. Die Hülfsmittel. — 5. Die künstliche Bewässerung. 6. Die Entwässerung. — 7. Vertilgung der Schädlinge.

I. Bd. 2. Abth.: Die Reizmittel (Cultur des Caffees, des Cacao, des Thees, des Yerba Mate und der Coca).

II. Bd.: Fortsetzung der Special-Culturen: 1. Nützliche Palmen. — 2. Getreide. — 3. Tabak. — 4. Wurzeln. — 5. Handelsfrüchte. — 6. Oele. — 7. Farbstoffe. — 8. Gewürze. — 9. Fasern. — 10. Rinden. — 11. Zucker. — 12. Futterpflanzen. — 13. Handelsproducte wilder Gewächse. — 14. Nützliche Wüstenpflanzen. — 15. Straußenzucht. — 16. Maulthierzucht.

(Abänderung in der Anordnung ist vorbehalten.)

Ueber den Preis des Werkes können wir bestimmte Mittheilungen noch nicht machen, doch nehmen alle Buchhandlungen schon gerne Bestellungen entgegen. Da es sich hier um ein gediegenes Werk handelt, welches um so mehr an Wichtigkeit gewinnt, je mehr die Colonisationsbewegung zu praktischen Resultaten führt, dürfte der Name des Verfassers nicht unerwähnt bleiben, welcher sich durch seine Schriften über die amerikanischen Productionsverhältnisse bereits einen sehr angesehenen Namen erworben hat.

Wismar, im März 1885.

Hinstorff'sche

Hofbuchhandlung. Verlags-Conto.

Zwierlein'sche

Weinversteigerung

Freitag den 22. Mai, Nachm.

36 Halbstück

à 600 Liter St.

aus eigenen Weinbergen bester Lagen altererbter Besitz in Gem. Rüdesheim und Geisenheim. Näheres auf gefl. Anfragen.

Baron Dr. Zwierlein.

Geisenheim i. Rheingau.

Digitized by Google

BADENWEILER

(422 m. üb. d. M.) Post- und Telegraphenst., 1 Stunde von Müllheim (Gr. Bad. Staats-Eisenb.) Saison: 1. Mai bis October. **Ber. klimatischer und Molkenkurort; indiff. Therme** (26,4° C.) mit hocheleganten Bade-Einrichtungen: **Marmorbassin,** offenes Schwimmbad, Douchen, Einzelbäder; **Kuh- und Ziegenmilch; Molken;** alle **Mineralwässer.** — **Grosser schattiger Park** mit den Ueberresten eines **römischen Bades; neue Wandelbahn;** bequeme weite **Waldpromenaden;** herrliche **Ausflüge** (bes. Bürgeln und Hochblauen mit berühmter Alpenansicht); **zahlreiche Unterhaltungen; vorzügliche Unterkunft** in Hôtels, Pensionen und Privatwohnungen (Villen). **Fremdenfrequenz** 1884: Pers. 4327. Auskunft und illustrirte Prospecte bereitwilligst gratis durch das **Bade-Comité.**

Einladung.

Die erste ordentliche Generalversammlung des **Vereins für Handel, Gewerbe und Ackerbau E. G.** in **Palästina** findet statt am **Freitag,** den **1. Mai 1885** um 9 Uhr Vormittags, in **Jaffa-Colonie.**

Gegenstände der Verhandlung sind:

1. Jahresbericht des Vorstandes.
2. Bericht des Aufsichtsrathes über den Rechnungsabschluß 1884 und Beschlußfassung über denselben.
3. Statutenmäßige Neuwahlen.

Wegen der Theilnahme an der Generalversammlung wird auf § 30 des Statuts verwiesen. — Im Vertretungsfalle ist eine bezügliche schriftliche Vollmacht nothwendig; sowohl diese als auch die Gesellschaftsantheilscheine sind als Legitimation bis zum 30. April beim Vorstande einzureichen.

Jaffa, 12. März 1885.

Im Namen des Aufsichtsraths:
J. C. Breisch, Vorsitzender.

Zur beginnenden Reise-Saison

empfehlen wir aus unserem Verlage:

Das Reisen

in und nach Nord-Amerika, in den Tropenländern und in der Wildniß, sowie die Tour um die Welt.

Ein practisches Handbuch von

Heinrich Semler-San Franzisco.

Elegant und dauerhaft geb. **5** Mrk.

Dieses Buch des weit erfahrenen alten Practikers wird sich als ungemein nützlich für Jeden erweisen, der den Ocean, sei es in Geschäften oder zum Vergnügen, zu kreuzen und in überseeischen Ländern zu reisen hat. Es wird ihn vor mancher unangenehmen Erfahrung schützen und ihm in allen möglichen Lagen ein zuverlässiger Rathgeber sein.

Jede Buchhandlung hat das Buch auf Lager oder besorgt es in kurzer Zeit.

Wismar, im März 1885.

Hinstorff'sche
Hofbuchhandlung. Verlags-Conto.

Doornkaat
alter Wachholderbranntwein
ostfriesländ. Brennart
von
WOLDEMAR SCHMIDT, DRESDEN. Dampfbrennerei

Der Verdauung höchst zuträglich. Originalliterfl. M. 1.50 ab Dresden. Für Wiederverkäufer zu besonderen Fabrikpreisen.

Für den Toilettentisch

gibt es keine besseren cosmetischen Präparate als die aus dem in **London 1884** mit der **höchsten Auszeichnung,** dem **Ehrendiplom** preisgekrönten

Hellfrisch's weissen Vaseline

dargestellten, höchst elegant verpackten

Vaseline-Pomade	Salicyl-Vaseline-
Vaseline-Seife	Coldcream,
Vaseline Haaröl (wasserhell)	Wundsalbe,
	Lippenpomade.

Zu beziehen durch alle Apotheken und Droguenhandlungen.

VASELINE.

Erste deutsche Virginia-Vaseline-Fabrik
Carl Hellfrisch & Co.
in OFFENBACH a. M.

Champignon-Anlage
Fortwährend Champignon-Brut, à Kilo 1 Mk. 50 Pf. Ausführliche Broschüre über Champignon-Anlage, Cultur, Ernte, Absatz etc. gegen Einsendung von 1 Mk. franco. Champignon-Anlagen werden unter Garantie des Gelingens ausgeführt. Prospect gratis.
J. NEPP, SPECIALIST.
J. Nepp, Grimma. Sachsen.

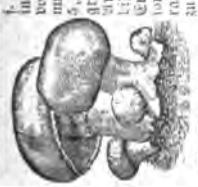

CACAO-VERO,
entölter, leicht löslicher
Cacao.

Unter diesem Handelsnamen empfehlen wir einen in Wohlgeschmack, hoher Nährkraft, leichter Verdaulichkeit und der Möglichkeit schnellster Zubereitung (ein Aufguss kochenden Wassers ergiebt sogleich das fertige Getränk) unübertrefft. **Cacao.**

Preis per $^3/_1$ $^1/_1$ $^1/_9$ $^1/_4$ = Pfd.-Dose
850 300 150 75 Pfennige.

HARTWIG & VOGEL
Dresden

Zu haben in den meisten Conditoreien, Kolonial-, Delikatessen- und Droguengeschäften.

Gebrauchte Briefmarken

und Postkarten, besonders südamerik., asiatischer u. australianischer Länder, kaufen jedes Quantum zu den höchsten Preisen. Offerten mit Mustersendungen erbeten. **Gebrüder Senf, Leipzig** (Deutschl.), etablirt seit 1870, Briefmarkenhändl., Verleger von deutsch., franz., englisch., spanisch. und portugies. Briefmarken-Albums u. des Illustr. Briefm.-Journ. (Probe-No. gratis).

Ed. Ude Xylographische Anstalt Stuttgart
Holzschnitte u. Cliches

Silber- und unächte Bijouterie

z. Fabrikpreis. Spezial.für **Handel, Handwerk, Gartenbau** u. s. w. **Illustrirte Preis-Liste** gratis u. franco.

K. G. Brenner, Pforzheim.

Specialfabrikation.

Universal-Flaschen-Verkork-Maschinen. D. R.-Patent a 13780.

Für jede Flaschengr. mit Leichtigk. verstellbar. Leistungsfähigk 800 Fl. p. Stunde ohne Flaschenbr. Preis M. 30 incl. Verpack.

Univ.-Flasch.-Verkapsl.-Maschinen.

D. R.-Patent a 1779. Engl. Patent 10224. Prämiirt auf mehreren Ausstell. Für saubere Verkapsel. all. Flaschengr. Preis M. 10 incl. Verpack. Beschr. u. Zeichn. gratis u. franko. Staniol-Kapseln in all. Größen u. Farben.

H. Delin, Andreasstr. 18, Berlin.

Pianinos billig, baar oder Raten
Fabrik Weidenslaufer, Berlin.

Digitized by Google

Berger & Co., Berg. Gladbach

Maschinenfabrik, Eisen- und Gelbgiesserei

liefern:

Aufbereitungen für Kohlen- und Erzbergwerke.

Einrichtungen für die Fabrikation feuerfester Producte.

Zerkleinerungsmaschinen.

Förderkörbe mit Fangvorrichtung, Förderwagen, Eiserne Transportwagen.

Dampfmaschinen, Dampfpumpen, Transmissionen.

Centrifugalpumpen eigenen Systems, Hydraulische Pressen.

Feinste Referenzen. — Zahlreiche Atteste.

Grossartige Erfolge

hat die **Dortmunder Salbe** bei Flechten, Knochenfrass, fressenden Geschwüren etc. erzielt. Topf à 1 Mark, auch gegen Einsendung von Briefmarken, unfrankirt nach allen Gegenden.

Wm. Naumann, Dortmund

Dr. Adolf Kayser

(vormals Erk & Kayser)

Saalfeld in Thüringen.

Chemische Farben-Fabrik,

Erdfarben-Schlämmwerke, Bergbau.

Reichhaltiges Sortiment von mehreren Hundert Nummern aller Arten chemischer und Erdfarben für Lithographen, Buntdruck, Papier- und Tapetenfabriken, sowie Maler etc.

Muster und Verzeichnisse zu Diensten.

Gustav Dörr & Co.

Frankfurt a. M.

Export von

Anilinfarben

aller Sorten und Packungen.

Pulsometer

„Neuhaus"

dessen Ueberlegenheit bei allen Vergleichs-Versuchen mit Pulsometern anderer Systeme constatirt ist — zeichnet sich besonders aus durch seine stete Arbeitsbereitschaft, seine Zuverlässigkeit, Oeconomie im Betriebe und durch die Dauerhaftigkeit seiner Ventile.

Comptoir und Fabrik

BERLIN

Alt-Moabit 104.

Deutsch.-Engl. Pulsometer-

438 Fabrik M. Neuhaus.

Telegr.-Adr.: „Hydro" Berlin.

Pharmac., chemische, chirurgische **Instrumente** und **Apparate.**

Gasuhren, Holzschachteln.

Heidelbeer-Gesundheitswein.

F. G. Bornkessel

Mellenbach.

Fabrikation

Export für

Erzeugnisse deutscher Industrie jeder Art.

Tusch- und Farbenkasten-Fabrik.

Oelfarbendruckbilder.

Bronze-Imitationen.

Alle Sorten **Spiel- u. Luxuswaaren.**

Klehmet'sche Wärmeschutzmasse.

Bestes, billigstes und **leichtestes Material** auf dem Gebiete der Wärmeisolirung zur Bekleidung von Dampfrohrleitungen, Kesseln, Apparaten etc. Kostenanschläge und kleine Probe gratis!

Ad. Klehmet Sohn, Fährbrücke in Sachsen.

Station der Werdau-Schwarzenberg-Bahn.

Tüchtige Agenten

zum **Exportvertrieb** meiner in allen Culturstaaten patentirten **Pferdekämme** mit auslösbaren Zähnen

gesucht.

Franz Thormann,

Wiesbaden.

Wetterfeste waschbare Maueranstrichfarben.

Deutsches Reichs-Patent Nr. 16094.

Schöner dauerhafter Façadenanstrich.

Kosten p. □Mtr. 8 – 10 ₰. Probekistchen ℳ 2. 50 ₰.

Prospekte und Musterkarten gratis.

Gg. J. Altheimer, Farben-Fabrik, München.

Tüchtige, solide Vertreter werden überall angestellt.

Rollentabak

Specialität

F. A. Frederking

Oranienbaum (Anhalt)

Digitized by Google

Verlag des Deutschen Kolonialvereins, Berlin. Druck von Mahlau & Waldschmidt, Frankfurt a. M.

Auflage 15000.

2. Jahrgang 1885. 9. Heft (1. Mai).

Deutsche Kolonialzeitung.

Organ des Deutschen Kolonialvereins in Berlin.

Illustrierte halbmonatlich erscheinende Zeitschrift

zur Verbreitung des Interesses für die kolonialpolitischen Aufgaben Deutschlands unter allen Schichten unseres Volkes, —
zur Förderung deutscher überseeischer Unternehmungen von nationaler Bedeutung, —
zur Kräftigung der geistigen und wirtschaftlichen Verbindung des Deutschtums in allen Weltteilen mit dem Vaterlande, —
zur allgemeineren Kenntnis fremder Länder und Völker.

Redakteur: Richard Lesser.

Inhalt.

Deutscher Kolonialverein. Präsidialsitzung zu Berlin am 13. April. — Generalversammlung des Zweigvereins Mainz am 30. März und Vortrag des Herrn Professor Dr. Theob. Fischer. — Vorträge des Herrn Professor Dr. Baumgarten in Bamberg und Koburg.
Die Deutsche Dembiah-Kolonie in Nordwest-Afrika. Mit Karte.
Ackerbau, Gewerbe und Handel auf der Goldküste. Von Paul Steiner.
Deutsche Ackerbau-Kolonien, ein Bedürfnis des Kleinbauernstandes. Von Dr. J. G. Weiß.
Aus meinem Trader-Leben in Süd-Afrika. Von A. Diesterweg.
Die deutsche Auswanderung. Von A. Bayerdörffer.
Echo aus allen Weltteilen.
Redaktionelle Korrespondenz. Offener Brief des Herrn C. von Gülich-Asuncion an Herrn Karl Friedrich Schultze-Ratzeburg. — Deutschland in Marokko. — Erinnerungen an Tunis.
Sprechsaal. — **Büchertisch.**

Vierteljährliches Abonnement für Deutschland und Oesterreich-Ungarn 1½ **Mark** durch alle Buchhandlungen, sowie franko direkt (auch gegen Zahlung in Briefmarken) vom **Verlag des Deutschen Kolonialvereins in Berlin**; für alle übrigen Staaten bei direktem Versand franko 2 Mark.

Durch ein **ganzjähriges Abonnement** der **Deutschen Kolonialzeitung** — für Deutschland und Oesterreich-Ungarn à **6 Mark**, für alle übrigen Staaten à 8 **Mark** — **erwirbt man auf besonderen Wunsch die Mitgliedschaft des Deutschen Kolonialvereins**; Anmeldungen (mit Beifügung des Jahresbetrages) nehmen sämtliche Buchhandlungen, sowie das Bureau des Deutschen Kolonialvereins entgegen; — bei Bezugsweise durch die Post hat der Abonnent behufs Eintragung in die Mitgliederliste die betr. Postquittung an das Bureau des Deutschen Kolonialvereins in Frankfurt a. M. einzusenden.

Inseratenpreis für die dreigespaltene Nonpareillezeile in der Rubrik **„Welt-Korrespondenz“** 1 **Mark**, im **Annoncen-Teil** 50 Pf.

Eigentum und Verlag des Deutschen Kolonialvereins in Berlin.

Digitized by Google

Das Zentralbureau des Vereins befindet sich vom 1. Mai ab in Berlin S.W. Markgrafenstraße 37.

Soeben wurde fertig:

Siebenter Neudruck

der

Karte von Afrika

von

R. Andree und **A. Scobel**

in

4 Blatt.

Massstab 1 : 10 000 000.

Ausgeführt in der Geographischen Anstalt

von

Velhagen & Klasing

in **Leipzig.**

Preis roh in 4 Blatt 20 M.,

aufgezogen auf Leinwand in Mappe 22 M.

Dieser siebente Neudruck der Andree und Scobel'schen Karte von Afrika ist wiederum bis auf die Gegenwart ergänzt und enthält u. a. auch die Resultate der Berliner Congo-Konferenz.

Zu beziehen durch alle Buchhandlungen.

Verlag von **Velhagen & Klasing**

in Bielefeld und Leipzig.

Verlag von Karl J. Trübner in Strassburg.

Etymologisches Wörterbuch der deutschen Sprache

von **Friedrich Kluge,**

Professor der deutschen Sprache an der Universität Jena.

Dritte Auflage.

Preis broschirt M. 10.50, in dauerhaftem Halbfranzband M. 12.50.

Die „Kölnische Zeitung" urtheilt über das Werk folgendermassen:

„Wir stehen nicht an, Kluge's Werk für das beste ableitende „Wörterbuch der deutschen Sprache zu erklären. Da der Preis für „das hübsch ausgestattete Buch sehr mässig ist, so wird die Hoffnung „nicht zu sanguinisch sein, dass dieses Wörterbuch ein Gemeingut „aller Gebildeten auf dem weiten Erdenrunde werden möge, welche „das Deutsche ihre Muttersprache nennen."

Durch alle Buchhandlungen zu beziehen.

Fridericianum zu Davos,

Schulsanatorium für Prophylaktiker.

Gegründet von Geh. Hofrath Dr. Perthes,
Fortgeführt von Dr. Schaarschmidt und Mühlhäusser.

Gymnasial- und Realgymnasial-Unterricht.

Prospekte und Jahresbericht gratis und franco.

Gebrauchte Briefmarken

und Postkarten, besonders südamerik., asiatischer u. australischer Länder, kaufen jedes Quantum zu den höchsten Preisen. Offerten mit Mustersendungen erbeten.

Gebrüder Senf, Leipzig (Deutschl.), etablirt seit 1870, Briefmarkenhändl., Verleger von deutsch., franz., englisch., spanisch. und portugies. Briefmarken-Albums u. des Illustr. Briefm.-Journ. (Probe-No. gratis).

Gebrüder Wolff

Musik-Instrumenten-Fabrik

Kreuznach

6 mal prämiirt mit ersten Preisen.

Violinen, Zithern, Guitarren

und alle sonstigen Instrumente.

Preiscour. franco. Export.

Pianinos billig, baar oder Raten

Fabrik Weidenslaufer, Berlin.

Zwierlein'sche

Weinversteigerung

Freitag den 22. Mai, Nachm.

36 Halbstück

à 600 Liter 8er

aus eigenen Weinbergen b... Lagen altererbter Besitz ... Gem. Rüdesheim und Gei... heim. Näheres auf gefl. A... fragen.

Baron Dr. Zwierlein

Geisenheim i. Rheingau

Specialfabrikation.

Universal-Flaschen-Verkapsl-Maschinen. D. R.-Patent a 13...

Für jede Flaschengr. mit Leichtigk. stellbar. Leistungsfähigk. 800 Fl. p. St. ohne Flaschenbr. Preis M. 30 incl. Cr...

Univ.-Flasch.-Verkapsl.-Masch...

D. R.-Patent a 1779. Engl. Patent ... Präm. auf mehreren Ausstell. Für ... Verkapsel. all. Flaschengr. Preis M. ... Verpack. Beschr. u. Zeichn. gratis u. ... Staniol-Kapseln in all. Größen u. ...

H. Delin, Andreasstr. 18, Ber...

Gebrüd. Hüther,

Dampfteigwaarenfabrik,

Hall, Württemberg.

Specialitäten:

Eiernudeln, Macaroni, Panirmehl. Export.

Technicum Mittweida SACHSEN.

Fachschule für **Maschinen-Techn...** Elektrotechn., Mechan., Bauwesen.

Digitized by Google

Berger & Co., Berg. Gladbach

Maschinenfabrik, Eisen- und Gelbgiesserei

liefern:

Aufbereitungen für Kohlen- und Erzbergwerke.
Einrichtungen für die Fabrikation feuerfester Producte.
Zerkleinerungsmaschinen.
Förderkörbe mit Fangvorrichtung, Förderwagen, Eiserne Transportwagen.
Dampfmaschinen, Dampfpumpen, Transmissionen.
Centrifugalpumpen eigenen Systems, Hydraulische Pressen.
Feinste Referenzen. — Zahlreiche Atteste.

Waschechte **Stempelfarbe** per Kilo 13 M. 50 Pfg. Grünlichfarben für Kautschukstempel (aller Nüancen) per Kilo 4—6 Mark) versendet gegen Nachn. oder Einsendung des Betrages. C. Ed. Pöllitsch, Dresden A.

GEBR. HEMMER

Maschinen-Fabrik und Eisengiesserei
Lambrecht (Rheinpfalz).

SPECIALITÄT:
Sämmtliche Maschinen zur Papier-, Pappen- und Holzstoff-Fabrikation.
Turbinen. Wasserräder. Dampfmaschinen.
Total-Anlagen obiger Art.

FILIAL-KONTOR:
BERLIN N.W., Birken-Strasse 8. Q.

Pulsometer
„Neuhaus"

dessen **Ueberlegenheit** bei allen Vergleichs-Versuchen mit Pulsometern **anderer Systeme** constatirt ist — zeichnet sich besonders aus durch seine **stete Arbeitsbereitschaft**, seine **Zuverlässigkeit** und **Oeconomie** im Betriebe und durch die **Dauerhaftigkeit** seiner Ventile

Comptoir und Fabrik
BERLIN
Alt-Moabit 104.
Deutsch.-Engl. Pulsometer-
438 **Fabrik M. Neuhaus.**
Telegr.-Adr.: „Hydro" Berlin.

Pharmac., chemische, chirurgische **Instrumente** und **Apparate.**

Gasuugen, Holzschachteln.

Heidelberer-Gesundheitswein.

F. G. Bornkessel
Mellenbach.
Fabrikation
Export für
Erzeugnisse deutscher Industrie jeder Art.

Tusch- und Farbenkasten-Fabrik.

Oelfarbendruckbilder.

Bronze-Imitationen.

Alle Sorten **Spiel- u. Luxuswaaren.**

Von
Deutschen Kolonisten
der Templergemeinde in
Sarona und **Jerusalem**
direkt bezogener
Palästina-Wein!
Vorzügl. Frühstücks-, Dessert- und Stärkungs-Wein von **Jerusalem, Hebron** und **Bethlehem** garantiert echt und rein.
Versand gegen Nachnahme in 4 Sorten, in Kisten von: 12/1 Fl. à Mk. 24.40 Pf., 6/1 Fl. à Mk. 12.20 Pf. ab hier; Postkistchen, 3.2 Fl., **portofrei**, à Mk. 4. — Pf.
F. Lindheimer-Böhm,
Weinhandlung,
Bockenheim-Frankfurt a. M.

Doornkaat
Wilhelm Schmidt Dresden
Doornkaat
alter Wachholderbranntwein ostfriesländ. Brennart von
WOLDEMAR SCHMIDT, DRESDEN. Dampfbrennerei.
Der Verdauung höchst zuträglich. Originalliterfl. M. 1.50 ab Dresden. Für Wiederverkäufer zu besonderen Fabrikpreisen.

LEONHARDI'S TINTEN
Rühmlichst bekannt. Mit ersten Preisen ausgezeichnet!
Du haben in den meisten Papier- u. Schreibm: hdlg: des In- & Auslandes.
Export nach allen Ländern
Aechte u. vielfach preisgekrönte Tinten der Branche in Deutschland (gegr. 1828)
Nur echt wo diese Marke
AUG. LEONHARDI, DRESDEN.
Erfinder der berühmten patent: ALIZARINTINTE (echte Eisengallustinte) u. anderer beliebter SCHREIB- & COPIR-TINTEN, sowie verwandter SPECIALITÄTEN.

H. Baer, Panama
Commission, Importation
übernimmt den Verkauf
europäischer Produkte.

Tüchtige Agenten
zum **Exportvertrieb** meiner in allen Culturstaaten patentirten **Pferdekämme** mit auslösbaren Zähnen
gesucht.
Franz Thormann,
Wiesbaden.

Gustav Dörr & Co.
Frankfurt a. M.
Export von
Anilinfarben
aller Sorten und Packungen.

Uhren-Fabrik
THEODOR HAHN,
Stuttgart.
Wecker- und Wächter-Controle-Uhren.

Digitized by Google

Ungarn — Budapest.

Ungarische Landes-Ausstellung

unter dem hohen Protectorate Sr. k. k. Hoheit des Kronprinzen Erzherzog Rudolph.

Eröffnung am 1. Mai 1885. — Schluss Ende October 1885.

Zur Ausstellung gelangen: **Landwirthschaft, Forstwesen, Bergbau, Industrie, Gesundheitspflege, Unterrichtswesen, bildende Künste.** Hiermit in Verbindung die internationalen Ausstellungen von **Maschinen, Sämereien** und **lebenden Thieren.**

FESTLICHKEITEN.

KATALOGE erscheinen in ungarischer, deutscher und französischer Sprache, sowie Special-Kataloge für Kunst, Maschinen, Bergbau etc. } **Annoncen-Regie Rudolf Mosse.**

Lotterie: Haupttreffer fl. 100,000. ☞ **Ein Los fl. 1.** ☜ — **Officielle Wohnungsvermittlungs-Anstalten** in allen **Bahnhöfen.**

Bad Homburg

eine halbe Stunde von Frankfurt am Main.

Wirksame Brunnenkur bei allen **Magen-** und **Unterleibsleiden** (Leber-, Milz-Leiden, Gelbsucht, Gicht, Fettleibigkeit) **Mineral-, Sool-, Kiefernadel-, Gas-** und **Moorbäder**

Luftkurort ersten Ranges

für **Nervenleidende** und **Reconvalescenten.**
Inhalationen für **Hals-** und **Brustleidende. Molkenkur.**
Heilgymn. Institut (Electrotherapie, Massage). Kaltwasser-Heilanstalt. Eleg. Kurhaus mit Park. Vorzügl. Orchester. Militär-Concerte. Theater. Réunions. Illuminationen, Feuerwerke. Saisonfeste.

Mineralwasser-Versandt in stets **frischer Füllung** während des ganzen Jahres.

Illustrirte Zeitung

Für Familien und Lesezirkel, Bibliotheken, Hotels, Cafés und Restaurationen.

Probe-Nummern gratis und franco.

Abonnements-Preis vierteljährlich 6 Mark. Zu beziehen durch alle Buchhandlungen und Postanstalten.

Expedition der Illustrirten Zeitung in Leipzig.

Klehmet'sche Wärmeschutzmasse.

Bestes, billigstes und **leichtestes Material** auf dem Gebiete der Wärmeisolirung zur Bekleidung von Dampfrohrleitungen, Kesseln, Apparaten etc. Kostenanschläge und kleine Probe gratis!

Ad. Klehmet Sohn, Fährbrücke in Sachsen.
Station der Werdau-Schwarzenberg-Bahn.

Fahnen und Flaggen

von echtem Marineschiffsflaggentuch.

Vereinsfahnen, Banner,
gestickt und gemalt.
Vereinsabzeichen, Schärpen, Fahnen und Flaggen,
Wappenschilder, Transparente, Lampions,
Feuerwerk.

Offerten, Skizzen, Preisverzeichnisse versenden wir franco und gratis.

BONNER FAHNEN-FABRIK (Hof-Fahnenfabrik)
in Bonn a/Rhein.

Man verlange stets ausdrücklich die
Originalpackung
von
Hellfrisch's weissem Vaseline
in allen Apotheken und Droguenhandlungen.
Jedes Döschen muss den Namenszug

H. Hellfrisch

tragen.

VASELINE.

Erste deutsche Virginia-Vaseline-Fabrik
Carl Hellfrisch & Co.
Offenbach a. M.

Feinste Aquarellfarben. **Günther Wagner.**
Hannover und Wien.
Tuschkasten jeder Art.
Tinten.
Prämiirt auf 12 Ausstellungen
Letzte Auszeichnung: **Goldene Medaille und Diplom.**
Boston Foreign Exibition.

Rollentabak
Specialität
F. A. Frederking
Oranienbaum (Anhalt).

Digitized by Google

Verlag des Deutschen Kolonialvereins, Berlin. Druck von Mahlau & Waldschmidt, Frankfurt a. M.

Auflage 15000.

. Jahrgang 1885. 10. Heft (15. Mai).

Deutsche Kolonialzeitung.

Organ des Deutschen Kolonialvereins in Berlin.

Illustrierte halbmonatlich erscheinende Zeitschrift

zur Verbreitung des Interesses für die kolonialpolitischen Aufgaben Deutschlands unter allen Schichten unseres Volkes, —
zur Förderung deutscher überseeischer Unternehmungen von nationaler Bedeutung, —
zur Kräftigung der geistigen und wirtschaftlichen Verbindung des Deutschtums in allen Weltteilen mit dem Vaterlande, —
zur allgemeineren Kenntnis fremder Länder und Völker.

Redakteur: Richard Lesser.

Inhalt.

Deutscher Kolonialverein. Zweigverein Darmstadt, Vortrag des Herrn von Le Coq. — Mittelbadischer Zweigverein, Vortrag des Herrn Ministerialrat Dr. Schenkel in Karlsruhe am 20. April. — Zweigverein Mannheim, Generalversammlung am 23. April. — Abteilung Berlin, Generalversammlung am 24. April, Vortrag des Herrn Oberamtmann Spielberg. — Deutsche Kolonial-Gesellschaft für Südwest-Afrika.
Dr. **G. A. Fischer, der rechte Arzt zur rechten Zeit.**
Die brasilianische Provinz São Paulo und das von der Heydt'sche Reskript. Von Oberamtmann W. Spielberg, Mitglied des Preußischen Abgeordnetenhauses.
Zululand und die Zulu. I. Allgemein Geographisches. II. Geschichtliches.
Nossi Be und die Westküste von Madagaskar.
Eine argentinische Stimme über die argentinische Krisis. Von Francisco J. Brabo.
Die Einführung der deutschen Währung im überseeischen Verkehr. Von Franz Krause.
Die deutsche Auswanderungsgesetzgebung. I. Einleitung. I. Die Freiheit der Auswanderung und die allgemeine Wehrpflicht. Von A. Altenberg.
Der fünfte deutsche Geographentag zu Hamburg. Von Prof. Dr Herm. Wagner.
Offizielle deutsche Kolonialkarten.
Echo aus allen Weltteilen. Die Italiener im Roten Meere.
Redaktionelle Korrespondenz. Aus Südbrasilien. — Die Affaire des Rio Oro. — Eduard Schulze †. — Robert Flegel.

Vierteljährliches Abonnement für Deutschland und Österreich-Ungarn 1½ **Mark** durch alle Buchhandlungen; für alle übrigen Staaten sowie für Deutschland und Österreich-Ungarn bei direktem Versand per Kreuzband **2 Mark** (auch gegen Zahlung in Briefmarken) durch alle Buchhandlungen wie durch das **Bureau des Deutschen Kolonialvereins in Berlin.** — **Jahres-Abonnement** für Deutschland und Österreich-Ungarn **6 Mark** durch alle Postanstalten.

Durch ein **ganzjähriges Abonnement** der **Deutschen Kolonialzeitung** — für Deutschland und Österreich-Ungarn à **6 Mark**, für alle übrigen Staaten à 8 **Mark** — **erwirbt man auf besonderen Wunsch die Mitgliedschaft des Deutschen Kolonialvereins**; Anmeldungen (mit Beifügung des Jahresbetrages) nehmen sämtliche Buchhandlungen, sowie das Bureau des Deutschen Kolonialvereins entgegen; — bei Bezugsweise durch die Post hat der Abonnent behufs Eintragung die Mitgliederliste die betr. Postquittung an das Bureau des Deutschen Kolonialvereins in Berlin einzusenden.

Inseratenpreis für die dreigespaltene Nonpareillezeile in der Rubrik „**Welt-Korrespondenz**" 1 Mark, im **Annoncen-Teil** 50 Pf.

Eigentum und Verlag des Deutschen Kolonialvereins in Berlin SW., Markgrafenstraße 25, Ecke der Zimmerstraße.

Digitized by Google

Unter der Kriegsflagge des Deutschen Reichs.

Neu! **Bilder und Skizzen** Neu!

von der Weltreise S. M. S. Elisabeth (1881—1883)

von **P. G. Heims**, Kaiserl. Marinepfarrer.

Diese schnell beliebt gewordenen, höchst unterhaltenden und oft humorvollen Schilderungen (Preis brosch. 6 Mk., sehr eleg. geb. 8 Mk.) dürften für die Litteratur der Jetztzeit dieselbe hervorragende Bedeutung haben, wie s. Z. Hildebrandt-Kossak's Reise um die Erde.

Zu beziehen durch jede Buchhandlung, wo solche Beziehungen fehlen, durch die Verlagsbuchhandlung von **Ferdinand Hirt & Sohn in Leipzig.**

Wetterfeste waschbare Maueranstrichfarben.
Deutsches Reichs-Patent Nr. 16094.
Schöner dauerhafter Fassadenanstrich.
Kosten p. □ Mtr. 8-10 ₰. Probetöpfchen ℳ 2.50 ₰.
Prospekte und Musterkarten gratis.
Ges. f. Alkalimor. Farbenfabrik, München.

Wind-Motoren

zum Betrieb von **Pumpen** und **Maschinen**, zu **Wasserversorgungen, Entwässerung von Teichen, Sümpfen**, ꝛc. Kostenloser Betrieb. Garantie für beste Arbeit. Bei Einsendung von Situationsskizze und Maßen kann Plan und Anschlag sachlich ausgearbeitet und Aufstellungsanweisung mitgeschickt werden. Prima Referenzen über mehrere Hundert ausgeführte Anlagen. Intern. Ausstellung Amsterdam 1884. I. Preis, Goldene Medaille für den besten selbstregulierenden Windmotor. Preislisten gratis. Solvente Vertreter gesucht.

Adolph Pieper, Konstrukteur, **Moers a. Rh.**

CACAO-VERO

entölter, leicht löslicher

Cacao.

Unter diesem Handelsnamen [illegible] wir einen in Wohlgeschmack [illegible] Nährkraft, leichter Verdaulichkeit [illegible] der Möglichkeit schnellster Zubereitung (ein Aufguss kochenden Wassers ergiebt sogleich das fertige Getränk) übertrifft **Cacao.**

Preis per 5/1 1/1 1/2 1/4 = Pfd.
850 300 150 75 Pfennig.

HARTWIG & VOGEL
Dresden

Zu haben in den meisten Conditoreien, Kolonial-, Delikatessen- und Droguengeschäften.

Pharmac., chemische, chirurgische. **Instrumente** und Apparate.

Glasungen, Holzschachteln.

Heidelbeer-Gesundheitswein.

F. G. Bornkessel

Mellenbach.

Fabrikation

Export für

Erzeugnisse deutscher Industrie jeder Art

Tusch- u. Farbenkasten Fabrik.

Ölfarbendruckbilder.

Bronze-Imitationen.

Alle Sorten **Spiel- u. Luxuswaren.**

Klehmet'sche Wärmeschutzmasse.

Bestes, billigstes und **leichtestes Material** auf dem Gebiete der Wärmeisolierung zur Bekleidung von Dampfrohrleitungen, Kesseln, Apparaten etc. Kostenanschläge und kleine Probe gratis!

Ad. Klehmet Sohn, Fährbrücke in Sachsen.

Station der Werdau-Schwarzenberg-Bahn.

Friedericianum zu Davos,

Schulsanatorium für Prophylaktiker.

Gegründet von Geh. Hofrat Dr. Perthes.
Fortgeführt von Dr. Schaarschmidt und Mühlhäusser.

Gymnasial- und Realgymnasial-Unterricht.

Prospekte und Jahresbericht gratis und franko.

Illustrirte Zeitung

Für Familien und Lesezirkel, Bibliotheken, Hotels, Cafés und Restaurationen.

Probenummern gratis und franco.

Abonnements-Preis vierteljährlich 6 Mark. Zu beziehen durch alle Buchhandlungen und Postanstalten.

Verleger der Illustrirten Zeitung in Leipzig.

Doornkaat

alter Wachholderbranntwein ostfriesländ. Brennart von

WOLDEMAR SCHMIDT, DRESDEN. Dampfbrennerei.

Der Verdauung höchst zuträglich.
Originalliterfl. M. 1.50 ab Dresden.
Für Wiederverkäufer zu besonderen Fabrikpreisen.

Digitized by Google

Unsere verehrl. Mitglieder

werden ergebenst gebeten, etwaige Verzögerungen in der Zustellung des Organs entschuldigen und darauf bezügliche Reklamationen direkt hierher gelangen lassen zu wollen. Die Uebersiedlung des Vereins nach Berlin und die dadurch bedingte Aenderung in Herstellung und Versendung des Organs haben Unregelmäßigkeiten zur unvermeidlichen Folge.

Das Büreau des Deutschen Kolonialvereins

Berlin S.W., Markgrafenstr. 25.

Für den Toilettentisch

gibt es keine besseren cosmetischen Präparate als die aus dem in London 1884 mit der höchsten Auszeichnung, dem Ehrendiplom preisgekrönten

Hellfrisch's weissen Vaseline

dargestellten, höchst elegant verpackten

Vaseline-Pomade	Salicyl-Vaseline-Coldcream,
Vaseline-Seife	Wundsalbe,
Vaseline Haaröl (wasserhell)	Lippenpomade.

Zu beziehen durch alle Apotheken und Droguenhandlungen.

VASELINE.

Erste deutsche Virginia-Vaseline Fabrik

Carl Hellfrisch & Co.

in OFFENBACH a. M.

Pianinos billig, baar oder Raten. Fabrik Weidenslaufer, Berlin.

ED. LODE LITHOGRAPHISCHE ANSTALT STUTTGART HOLZSCHNITTE CLICHÉS

LEONHARDI'S TINTEN

Rühmlichst bekannt. Mit ersten Preisen ausgezeichnet!

Zu haben in den meisten Papier- u. Schreibmaterialhdlg. des In- & Auslandes.

echt

G. LEONHARDI, DRESDEN.

Inhaber der berühmten patentirten ZARINTINTE (echte Eisengallustinte) und anderer beliebter SCHREIBKOPIR-TINTEN, sowie verwandter SPECIALITÄTEN.

Gelesenste Zeitung Deutschlands.

Berliner Tageblatt.

nebst seinen 4 wertvollen Separat-Beiblättern: Illustriertes Witzblatt „ULK", belletristisches Sonntagsblatt „**Deutsche Lesehalle**", feuilletonistisches Beiblatt „**Der Zeitgeist**", „Mitteilungen über **Landwirtschaft, Gartenbau** und **Hauswirtschaft**" nebst „**Industrieller Wegweiser**". Das tägliche Feuilleton des „B. T." bringt die Romane und Novellen unserer ersten Autoren; gegenwärtig erscheint in demselben ein sehr interessantes Werk, ein Bauern-Roman aus dem Pfälzer Wasgau, des allbeliebten Erzählers

August Becker unter dem Titel: **Die Nonnenfusel,**

Außerdem erscheint von Ende Mai ab im „**Zeitgeist**" die neueste Novelle von

Paul Heyse: „Himmlische u. irdische Liebe".

Bei reichem Inhalte und geistreicher Frische

die billigste deutsche Zeitung.

Abonnementspreis bei allen Postanstalten pro Quartal **5,25 Mk.**, für die zwei letzten Quartalsmonate **3,50 Mk**, für den letzten Quartalsmonat **1,75 Mk.**

Für das Ausland beträgt das Abonnement pro Monat **4 Mark 70 Pf.**, pro Quartal **14 Mark** incl. Porto für **postfreie** Zusendung unter Kreuzband und kann dasselbe mit jedem Tage begonnen werden. Bestellungen nebst Abonnementsbetrag sind **direkt** an die „**Expedition des „Berliner Tageblatt", Berlin S.W., Jerusalemerstraße 48/49**, einzusenden, woselbst auch **Probenummern gratis** und **franko** zu haben sind.

Pieper's

fahrbare

Universal-Saug- und Druckpumpen,

das Beste zum Auspumpen von schmutzigen, dickflüssigen Gruben, ohne Verstopfung und Reparaturen, zugleich vorzügliche

Feuerspritzen, Zubringer und Gartenspritzen

abgebend. An 12 000 Referenzen.

Haus- und Hofpumpen etc.

nach Auswahl. Solvente Vertreter gesucht.

„Adolph Pieper", Maschinenfabrik, Moers a. Rh.

Inhaber von 100 Ausstellungs- und Staatsmedaillen.

Digitized by Google

Deutsches Tageblatt.

Das **„Deutsche Tageblatt"** ist eins der größten und bestunterrichteten Berliner Preßorgane. Völlig unabhängig und ebensowenig im Dienste der Regierung, wie in dem einer Partei stehend, vertritt das **„Deutsche Tageblatt"** die großen nationalen Interessen. Es unterstützt deshalb die

Politik des Fürsten Bismarck

sowie diejenigen Parteien, die mit ihm in dem Kanzler unseren großen nationalen Führer erkennen. Es unterstützt alle Interessenkreise, die in den Wirtschafts- und Sozialreform-Bestrebungen der Reichsregierung den deutlichsten Beweis sehen, wie sehr dieselbe auf die Kräftigung der die Grundlage einer gedeihlichen deutsch-nationalen Entwickelung bildenden Berufsstände — Landwirtschaft, Industrie und Handwerk — bedacht ist.

Wie kein zweites Blatt ist das

„Deutsche Tageblatt"

von vornherein für die Annahme der **Dampfersubventionsvorlage** eingetreten. Es hat in ihr sofort ein erstes Anzeichen für die
der gesamten nationalen Arbeit
und insbesondere auch dem nationalen Handel
neue Bahnen eröffnende **Kolonialpolitik** des Kanzlers erkannt, der jetzt, den sogenannten Freisinnigen zum Trotz, ganz Deutschland zustimmt.

Ebenso wie auf seinen politischen, verwendet das **„Deutsche Tageblatt"** auf seinen **Handelsteil** eine ganz besondere Sorgfalt.

Feuilleton und lokaler Teil des **„Deutschen Tageblattes"** sind ebenso reichhaltig wie originell.

Die illustrierte Sonntagsbeilage **„Damenwelt"** wird nach auswärts bereits am Freitag versandt.

Der **Abonnementspreis** für das Quartal beträgt **nur 5 Mark 40 Pf.** (inkl. Bestellgeld).

Alle k. Postanstalten nehmen Bestellungen entgegen.

Inserate finden durch das **„Deutsche Tageblatt"** die beste Verbreitung in den Kreisen der Landwirtschaft, der Industrie, der Beamten und nicht zuletzt in denen der Armee.

Eisenbahn-Station **Oppenau.**

Bad Griesbach,

Eröffnung **15. Mai.**

alt renom. Stahlbad, 560 Met. ü. d. Meere, im oberen an Naturschönheiten reichen **Renchthale.** 8 Stahlquellen. Dampfgeheizte Bäder nach Schwarz'scher Methode. 300 Zimmer, auf Verlangen Pension. Badearzt Dr. Jaegerschmid. Höchster Komfort. Billige Preise. Prospekte versenden gratis und franko die Besitzer
Schliedtke & Simon.

Die zur **Konkursmasse** der Exportfirma **Adolph Baumann Nachfolger,** dahier, gehörigen **Passementerie-, Mercerie-** und **Galanteriewaren** werden **freihändig verkauft.**
Nähere Auskunft erteilt **der Konkursverwalter**
Dr. Stern,
Frankfurt a. M., Töngesgasse 35.

Gebrüder Rheinstrom,
Papierwarenfabrik,
Kaiserslautern (Rheinpfalz).
Billigste Bezugsquelle von **Papier** und **Schreibwaren, Nouveautées** in **Luxuspapier-Artikeln, Wein-** und **Liqueur-Etiketten.**
[10]

Gustav Dörr & Co.
Frankfurt a. M.
Export von
Anilinfarben
aller Sorten und Packungen.

Pulsometer
„Neuhaus"

dessen **Ueberlegenheit** bei allen Vergleichs-Versuchen mit Pulsometern anderer Systeme constatiert, zeichnet sich besonders durch seine **stete Arbeitsbereitschaft, seine Zuverlässigkeit** und **Ökonomie** im Betriebe und durch die **Dauerhaftigkeit** seiner Ventile.
Comptoir und Fabrik
BERLIN
Alt-Moabit 104.
Deutsch.-Engl. Pulsometer-Fabrik M. Neuhaus.
Telegr.-Adr.: „Hydro" Berlin.

Gebrauchte Briefmarken

und Postkarten, besonders südamerik., asiatischer u. australischer Länder kaufen jedes Quantum zu den höchsten Preisen. Auch ten mit Musterversendung erbeten.
Gebrüder Senf, Leipzig (Deutschl. etabliert seit 1870. Briefmarkenhandlung. Verleger von deutsch., franz., engl., span. u. portugies. Briefmarken-Alben u. des Illustr. Briefmarken-Journal (Probe-No. gratis).

Specialfabrikation.
Universal-Flaschen-Verkapsel-Maschinen. D.R.-Patente 1
Für jede Flaschengr. mit Leichtigkeit stellbar. Leistungsfähigk. 800 St. p. St. ohne Flaschenbr. Preis III. 20 Mk. [illegible]
Univ.-Flasch.-Verkapsl.-Ma[illegible]
D. R.-Patent a 1779. Engl. Patent [illegible] Präm. auf mehreren Ausstell. Für Verkapsel. all. Flaschengr. Preis [illegible] Verpack. Besch. u. Zeichn. gratis u. franko. Staniol-Kapseln in all. Größen a. Lager.
H. Delin, Andreasstr. 18, Ber[illegible]

E. gew. Kaufmann, Hausstandsfähig u. kautionsfähig, sucht — im Besitz der besten Referenzen — **Vertretung für Berlin.** Lagerräume und eigenem Hause vorhanden. Gefl. Off. unter
Otto Backe, Berlin S. W., Kürassierstr. 3.

Gestrickte Geldbörsen
Strümpfe, Hüte und diverse Artikel nur für Groß und Export. Einzige Bezugsquelle. Zu erf. sub M. E. [illegible] durch **Rudolf Mosse, Leipzig.**

Ein junger Deutscher, [illegible] Kaufmann, seit 1878 Vertreter eines Handelshauses in Westafrika, sucht entsprechende Stellung. Off. sub 564 an
Haasenstein & Vogler, Berlin.

B. Dörffel in Berlin S.
[8] besorgt **Auskünfte** jeder Art, auch **Auskunftsmonopole** für [illegible]

Digitized by Google

Auflage 15000.

2. Jahrgang 1885. 11. Heft (1. Juni).

Deutsche Kolonialzeitung.

Organ des Deutschen Kolonialvereins in Berlin.

Illustrierte halbmonatlich erscheinende Zeitschrift

zur Verbreitung des Interesses für die kolonialpolitischen Aufgaben Deutschlands unter allen Schichten unseres Volkes, —

zur Förderung deutscher überseeischer Unternehmungen von nationaler Bedeutung, —

zur Kräftigung der geistigen und wirtschaftlichen Verbindung des Deutschtums in allen Weltteilen mit dem Vaterlande, —

zur allgemeineren Kenntnis fremder Länder und Völker.

Redakteur: Richard Lesser.

Inhalt.

Gustav Nachtigal †.

Deutscher Kolonialverein. Ortsgruppe Limbach i./S. — Ortsgruppe Baden-Baden. — Zweigverein Apolda.

Unsere Marine im überseeischen Friedensdienst. Von Franz Siewert.

Der Sudan.

Von der Somaliküste. Von Josef Menges.

Das Gebiet des Sultans von Sansibar.

Eine Fahrt auf dem Rio Paraguay. 1. Von Albert Amerlan.

Die klimatischen Verhältnisse Syriens. Von A. W. K. Reiß.

Die deutsche Auswanderungsgesetzgebung. 2. II. Die Staatsangehörigkeit. Von A. Altenberg.

Litteratur. „Henry Stanley, Der Kongo und die Gründung des Kongostaates." — „Emile Banning, La conférence africaine de Berlin et l'association internationale du Congo." — „Charl. Faure, La conférence africaine de Berlin."

Redaktionelle Korrespondenz. Die Geldkrisis am La Plata. — Eine offene Antwort von E. F. E. Schultze-Ratzeburg.

Vierteljährliches Abonnement für Deutschland und Österreich-Ungarn 1½ **Mark** durch alle Buchhandlungen; für alle übrigen Staaten sowie für Deutschland und Österreich-Ungarn bei direktem Versand per Kreuzband **2 Mark** (auch gegen Zahlung in Briefmarken) durch alle Buchhandlungen sowie durch das **Bureau des Deutschen Kolonialvereins in Berlin.** — **Jahres-Abonnement** für Deutschland und Österreich-Ungarn **6 Mark** durch alle Postanstalten.

Durch ein **ganzjähriges Abonnement** der **Deutschen Kolonialzeitung** — für Deutschland und Österreich-Ungarn à **6 Mark**, für alle übrigen Staaten à 8 **Mark** — **erwirbt man auf besonderen Wunsch die Mitgliedschaft des Deutschen Kolonialvereins;** Anmeldungen (mit Beifügung des Jahresbetrages) nehmen sämtliche Buchhandlungen, sowie das Bureau des Deutschen Kolonialvereins entgegen; — bei Bezugsweise durch die Post hat der Abonnent behufs Eintragung in die Mitgliederliste die betr. Postquittung an das Bureau des Deutschen Kolonialvereins in Berlin einzusenden.

Inseratenpreis für die dreigespaltene Nonpareillezeile in der Rubrik **„Welt-Korrespondenz"** 1 Mark, im **Annoncen-Teil** 50 Pf.

Eigentum und Verlag des Deutschen Kolonialvereins in Berlin SW., Markgrafenstraße 25, Ecke der Zimmerstraße.

Digitized by Google

Pharmac., chemische, chirurgische. **Instrumente** und Apparate.

Glasaugen, Holzschachteln.

Heidelberer-Gesundheitswein.

F. G. Bornkessel
Mellenbach.
Fabrikation
Export für
Erzeugnisse deutscher Industrie
jeder Art.

Tusch- u. Farbenkasten Fabrik.

Ölfarbendruckbilder.

Bronze-Imitationen.

Alle Sorten **Spiel- u. Luxuswaren.**

Klehmet'sche Wärmeschutzmasse.

Bestes, billigstes und **leichtestes Material** auf dem Gebiete der Wärmeisolierung zur Bekleidung von Dampfrohrleitungen, Kesseln, Apparaten etc. Kostenanschläge und kleine Probe gratis!

Ad. Klehmet Sohn, Fährbrücke in Sachsen.
Station der Werdau-Schwarzenberg-Bahn.

F. W. BOSSERT, Offenbach a. M.

Fabrik von Musikartikeln aller Art für den Export, als:

Necessaires für Damen; Albums, Flacons, Bijoux, Handschuh-, Cigarren- und Liqueurkasten. Altdeutsche Bierkrüge, Flaschen, Stühle etc. etc.

Grosse Neuheit: **die musikalische Sparkasse** und **die selbstthätige Patent-Kontrollsparkasse.**

Musikwerke jeder Art nur bester Qualität zu billigen Preisen.

Auf Bestellung werden alle Gegenstände auch ohne Musik geliefert. [1]

ERNESTO HOFFMANN

Corrientes. Rep. Argentina.

Importhaus von speziell:

Uhren, Gold, Juwelen, Silber und optischen Waaren.

Uebernahme von Vertretungen leistungsfähiger Häuser und Fabriken **„aller Branchen".**

Das Haus hält 2 Reisende: in den Rep. Argentinien, Uruguay und Paraguay, sowie in der Provinz Mato Groso (Brasilien). — **Gegründet seit 1869.**

Beste Referenzen in Europa und Buenos Aires stehen zur Verfügung. [2]

W. Schimmelpfeng.

Institt. für kaufm. Informationen u. Inkassos.
Berlin W., Behrenstrasse 47.

In 1884 wurden 410896 schriftliche Auskünfte an 15 685 Abonnenten ertheilt. Das Institut hat über 150 Angestellte und steht zu 25 Vereinen in einem Vertragsverhältniss. 100 Abonn.-Zettel 100 M., 25: 30 M., 10: 15 M. Auskunft ausser Abonn. gegen Discretionszusicherung und 3 M. Gebühren. Auskünfte privater Natur ausgeschlossen. Jahresbericht franco. [3]

Export. **Aug. Kraus & Co.**
BERLIN.
Spiegelmanufactur, Goldrahmen, Gardinenbretter- u. Rosetten-Fabrik. Oeldruckgemälde auf Leinwand und Blendrahmen. Eichpinden. Vergoldete Möbel. [4]

C. KRÜGER.

Broncewaaren-Fabrik.

Specialität: Artikel in Cuivre poli.

BERLIN,
Kochstrasse 55, SW. [5]

Orchideen.

Unterzeichneter übernimmt Bestellungen auf alle in Brasilien vorkommende **Orchideen.** Vorrath von einigen tausend **Cattleya** Harrissoniana, Cattleya velutina, vielen Oncydien, sowie Miltonia spectabilis. Preise nach Uebereinkunft billig.

T. Roberto Kirsten,
S. Paulo, Brasilien. Marco da Legua 278. [6]

H. Daimer,
BERLIN, Kochstrasse 54.
Aquarien-Fabrik und Luxus-Ja
empfiehlt Aquarien und Luxusfische zu billigen Preisen. [7]

BRASCH & ROTHENSTEIN

SPEDITEURE.

Specialität: Internationale und überseeische Verkehre.

Central-Bureau: **BERLIN W.,** Friedrich-Str. 78.

Leipzig. Vlissingen. London E. C. Wien I. Frankfurt a./M. Gotha. Eisenach. Dortmund. Paris. Dittersbach. Bentheim. Mühlhausen. Hamburg. Bremen. Löhne. Ilmenau. Rudolstadt. Saalfeld. Blankenburg.

P. P.

Wir erlauben uns hierdurch ergebenst darauf aufmerksam zu machen, dafs wir aufser unseren sonstigen regelmäfsigen Verkehren uns auch besonders dem

„überseeischen Verkehre" [34]

widmen.

Wir stellen nach den wichtigsten überseeischen Plätzen auch feste Durchfrachten nach Gewicht und sind in der Lage, für **kleinere Sendungen** (Parcels) Vortheile zu bieten. Tarife für dieselben publiciren wir in unserer regelmäfsig zur Ausgabe gelangenden Schiffsliste und heben ferner hervor, dafs wir nach allen Plätzen auch unfrankirte Sendungen annehmen, selbst wenn sonst die Dampferlinien auf Vorausbezahlung der Fracht bestehen.

Wir erwähnen noch insbesondere, dafs wir, entgegen den sonst üblichen Bedingungen, dafs die Fracht auch dann bezahlt werden mufs, wenn dem Schiff ein Unglück zustöfst, bei letzterem Fall nicht auf die Absender zurückgreifen.

Mit Frachtraten und näheren Auskünften stehen wir jederzeit gern zu Diensten.

Hochachtungsvoll

BRASCH & ROTHENSTEIN.

Digitized by Google

Für den Toilettentisch

gibt es keine besseren cosmetischen Präparate als die aus dem in London 1884 mit der höchsten Auszeichnung, dem Ehrendiplom preisgekrönten

Hellfrisch's
weissen Vaseline

dargestellten, höchst elegant verpackten

Vaseline-Pomade | Salicyl-Vaseline-Seife | Coldcream, Vaseline Haaröl (wasserhell) | Wundsalbe, Lippenpomade.

Zu beziehen durch alle Apotheken und Droguenhandlungen.

VASELINE.

Erste deutsche Virginia-Vaseline Fabrik
Carl Hellfrisch & Co.
in OFFENBACH a. M.

Illustrirte Zeitung

Für Familien und Lesezirkel, Bibliotheken, Hotels, Cafés und Restaurationen.

Probe-Nummern gratis und franco.
Abonnements-Preis vierteljährlich 6 Mark.
Zu beziehen durch alle Buchhandlungen und Postanstalten.
Expedition der Illustrirten Zeitung in Leipzig.

LEONHARDI'S
TINTEN

Rühmlichst bekannt. Mit ersten Preisen ausgezeichnet!

Attestate u. umfangreichstes Etablissement der Branche in Deutschland (gegr. 1828.)

Export nach allen Ländern.

Nur echt mit dieser MARKE.

Zu haben in den meisten Papier- u. Schreibm. Hdlg. des In- & Auslandes.

AUG. LEONHARDI, DRESDEN
Erfinder der berühmten patent. ALIZARINTINTE (echte Eisengallustinte) u. anderer beliebter SCHREIB- & COPIR-TINTEN, sowie verwandter SPECIALITÄTEN.

Feinste Aquarellfarben. **Günther Wagner.**
Tuschkasten jeder Art. Hannover und Wien.
Tinten. Prämiiert auf 12 Ausstellungen
Letzte Auszeichnung: **Goldene Medaille** und **Diplom.**
Boston Foreign Exhibition.

Gebrüd. Hüther,
Dampfteigwarenfabrik,
Hall, Württemberg.
Spezialitäten:
Eiernudeln, Makkaroni, Paniermehl. **Export.**

Specialfabrikation.
niversal-Flaschen-Verkork-aschinen. D.R.-Patent a 13780.
Für jede Flaschengr. mit Leichtigk. verbar. Leistungsfähigk. 800 Fl. p. Stunde e Flaschenbr. Preis M. 30 inkl. Verpack.
iv.-Flasch.-Verkapsl.-Maschinen.
R.-Patent a 1779. Engl. Patent 10224. im. auf mehreren Ausstell. Für saubere kapsel. all. Flaschengr. Preis M. 10 inkl. pack. Beschr. u. Zeichn. gratis u. franko. niol-Kapseln in all. Größen u. Farben.
Delin, Andreasstr. 18, Berlin.

Der Thermal-Kurort Aachen,

bekannt als Residenz und Lieblings-Aufenthalt Karls des Großen, in herrlichster Lage, in einem anmuthigen Thale, unmittelbar an der Grenze von Belgien und Holland gelegen, bietet dem Kurgast außer seiner reizvollen Umgebung alle Annehmlichkeiten einer Großstadt.

Seine Warmbäder, altberühmt wegen ihrer großen Heilkraft bei Rheumatismen, gichtischen Leiden, Lähmungen, Rückenmarksleiden ꝛc. ꝛc., werden gespeist von reichlichen, schon den Römern als aquae Grani rühmlichst bekannten und von denselben benutzten Thermen (45—55° C.), welche außer Kochsalz und vielen anderen Salzen auch Schwefelverbindungen enthalten und durch den Gehalt an Natron-Bicarbonat sich von anderen Schwefelwässern beim Baden und Trinken vortheilhaft unterscheiden. **Acht städtische Bade-Hotels, aufs beste ausgestattet,** sind das **ganze Jahr geöffnet** und auch für **Winterkuren** eingerichtet, welche durch sehr mildes Klima und geschützte Lage wesentlich gefördert werden. [5]

Bassinbäder, Dampfbäder, eigene Art der **Douche,** wie **nirgendwo** in Deutschland, **Massage** in und außer dem Bade, **Inhalationen.** Viele renommirte Aerzte. Versendung des Thermalwassers. Dreimal täglich Kurmusik, wöchentlich Symphonie-Konzerte oder größere Chor-Aufführungen mit den namhaftesten Solisten, Theater. Sommerbälle, Réunions, ländliche Feste, Wettrennen. Prachtvolle Park- und Promenaden-Anlagen. Ausflüge in die Umgebung, das hohe Veen und die Ardennen, sowie nach Belgien und Holland. Frequenz 1884: 23 000 Kurgäste und Passanten. Prospekte durch die **Städtische Bade-Verwaltung.**

Wildbad im Württemberg. Schwarzwald.

Saison-Eröffnung am 1. Mai 1885.

Prospekte können von der Kgl. Bad-Verwaltung. unentgeltlich bezogen werden. [6]

L. MÖRS & Co.

PIANOFORTE-FABRIK

BERLIN S., Dresdener-Strafse 82/83.

Fabrikation von Pianinos

neuester und solidester Construction mit vollem Eisenrahmen.

Einfachste und reichste Ausstattung, für jedes Klima entsprechend gebaut.

Export nach allen Ländern.

Preiscourante und illustrirte Kataloge franco und gratis zu Diensten.

Vielfach prämiirt, zuletzt 1883 Amsterdam. [160]

Vertreten auf der 1885er Welt-Ausstellung in Antwerpen.

Digitized by Google

Weltpost.

Blätter für Auswanderung, Kolonisation u. Weltverkehr.

Vierter Jahrgang.

Begründet von **Richard Lesser.**

Herausgegeben von **Richard Oberländer.**

Wöchentlich erscheinend, Preis 2 Mk. pro Quartal.

Abonnement durch alle Buchhandlungen und Postanstalten.

Probe-Nummern **gratis** und **franko** zu beziehen vom

Weltpost-Verlag, Paul Genschel, Gera (Reuß).

[30]

Gebrüder Wolff

Musik-Instrumenten-Fabrik

Kreuznach

6 mal prämiiert mit ersten Preisen.

Violinen, Zithern, Guitarren

und alle sonstigen Instrumente.

Preiskur. franko. Export.

Joseph Baer & Co., Frankfurt a. M.

Neue Lagerkataloge.

146. 159. 164. Nationalökonomie (einander ergänzend).

139. Geographie und Reisen.

Antiquar-Anzeiger.

352. Afrika. — Miscellanea.

Eisenbahn-Station **Oppenau.**

Bad Griesbach,

Eröffnung **15. Mai.**

alt renom. Stahlbad, 560 Met. ü. d. Meere, im oberen an Naturschönheiten reichen Renchthale. 8 Stahlquellen. Dampfgeheizte Bäder nach Schwarz'scher Methode. 300 Zimmer, auf Verlangen Pension. Badearzt Dr. Jaegerschmid. Höchster Komfort. Billige Preise. Prospekte versenden gratis und franko die Besitzer

Schliedtke & Simon.

Pulsometer

„Neuhaus"

dessen Ueberlegenheit in allen Vergleichs-Versuchen mit Pulsometern anderer Systeme constatiert worden ist und besonders auch durch seine stete Arbeitsbereitschaft, seine Zuverlässigkeit und Ökonomie im Betriebe und durch die Dauerhaftigkeit seiner Ventile.

Comptoir und Fabrik

BERLIN

Alt-Moabit 104.

Deutsch.-Engl. Pulsometer-Fabrik M. Neuhaus.

Telegr.-Adr.: „Hydro" Berlin.

WAGEN FRÈRES, Yokohama,

(mit Agenturen in **Tokio, Kobe, Nagasaki** etc.)

seit 8 Jahren in Japan thätig, anerbieten sich zur Einführung und Verkauf europäischer Industrie- und Bodenprodukte jeder Art. Direkte Anfragen über Marktverhältnisse werden prompt beantwortet. Korrespondenz in 4 Sprachen.

[7]

Bankrimessen auf London und Paris. Prima continentelle Referenzen.

Friedericianum zu Davos,

Schulsanatorium für Prophylaktiker.

Gegründet von Geh. Hofrat Dr. Perthes.

Fortgeführt von Dr. Schaarschmidt und Mühlhänsser.

Gymnasial- und Realgymnasial-Unterricht.

Prospekte und Jahresbericht gratis und franko.

Export. **Öldruck-Chromos.**

[9] **A. Fils,**

Berlin SW., Tempelhofer Ufer 2.

Doornkaat

Alter Wachholderbranntwein ostfriesländ. Brennart von

WOLDEMAR SCHMIDT, DRESDEN. Dampfbrennerei.

Der Verdauung höchst zuträglich. Originalliterfl. M. 1.50 ab Dresden. Für Wiederverkäufer zu besonderen Fabrikpreisen.

Gustav Dörr & Co.

Frankfurt a. M.

Export von

Anilinfarben

aller Sorten und Packungen.

C. HECKMANN.

BERLIN S.O.

Specialitäten: Apparate für

Spiritus-Destillation, Sprit-Rectification, Rüben- und Rohr-Zucker-Fabrikation.

Digitized by Google

Auflage 15000.

2. Jahrgang 1885. 12. Heft (15. Juni).

Deutsche Kolonialzeitung.

Organ des Deutschen Kolonialvereins in Berlin.

Illustrierte halbmonatlich erscheinende Zeitschrift

zur Verbreitung des Interesses für die kolonialpolitischen Aufgaben Deutschlands unter allen Schichten unseres Volkes, —

zur Förderung deutscher überseeischer Unternehmungen von nationaler Bedeutung, —

zur Kräftigung der geistigen und wirtschaftlichen Verbindung des Deutschtums in allen Weltteilen mit dem Vaterlande, —

zur allgemeineren Kenntnis fremder Länder und Völker.

Redakteur: Richard Lesser.

Inhalt.

Deutscher Kolonialverein. Bevollmächtigte für Empfang der Geldsendungen. — Kooptation des Ausschusses. — Zweigverein Apolda. — Vortrag des Herrn Postdirektor Wiche-Oberhausen. — Zweigverein Weißenburg i./E. — Zweigverein Straßburg i./E. — Ortsgruppe Stollberg i./S. — Vortrag des Herrn Dr. Kretschmann-Güstrow. — Zweigverein Saarbrücken. — Zweigverein Nürnberg.

Deutsche Südseekolonien. Kaiserlicher Schutzbrief für die Neuguinea-Kompanie.

Einiges über Sansibar.

Staatliche Versuchsplantagen in unsern Kolonien. Von Herman Soyaux.

Das Arbeitsfeld Flegel's. Mit Karte.

Zululand und die Zulu. 2. III. Cetwayo's Herrschaft.

Eine Fahrt auf dem Rio Paraguay. 2. Von Albert Amerlan.

Englische Besitzergreifungen im Niger-Benuë-Gebiet.

Vierteljährliches Abonnement für Deutschland und Österreich-Ungarn 1½ **Mark** durch alle Buchhandlungen; für alle übrigen Staaten sowie für Deutschland und Österreich-Ungarn bei direktem Versand per Kreuzband **2 Mark** (auch gegen Zahlung in Briefmarken) durch alle Buchhandlungen sowie durch das **Bureau des Deutschen Kolonialvereins in Berlin.** — **Jahres-Abonnement** für Deutschland und Österreich-Ungarn **6 Mark** durch alle Postanstalten.

Durch ein **ganzjähriges Abonnement** der **Deutschen Kolonialzeitung** — für Deutschland und Österreich-Ungarn à **6 Mark**, für alle übrigen Staaten à 8 **Mark** — **erwirbt man auf besonderen Wunsch die Mitgliedschaft des Deutschen Kolonialvereins;** Anmeldungen (mit Beifügung des Jahresbetrages) nehmen sämtliche Buchhandlungen, sowie das Bureau des Deutschen Kolonialvereins entgegen; — bei Bezugsweise durch die Post hat der Abonnent behufs Eintragung in die Mitgliederliste die betr. Postquittung an das Bureau des Deutschen Kolonialvereins in Berlin einzusenden.

Inseratenpreis für die dreigespaltene Nonpareillezeile in der Rubrik **„Welt-Korrespondenz"** 1 Mark, im **Annoncen-Teil** 50 Pf.

Eigentum und Verlag des Deutschen Kolonialvereins in Berlin SW., Markgrafenstraße 25, Ecke der Zimmerstraße.

Digitized by Google

Aufruf zur Errichtung eines Denkmals

für

Dr. Gustav Nachtigal.

Am 20. April dieses Jahres starb an Bord Sr. Majestät Schiff „Möve" der Deutsche Generalkonsul in Tunis, Dr. Gustav Nachtigal.

Was er als Mann der Wissenschaft in unermüdlichem Forschungstrieb, in todverachtender Kühnheit für die Erschließung des schwarzen Erdteils in Gegenden, die noch keines Europäers Fuß betreten hatte, geleistet, ist weit über Deutschlands Grenzen anerkannt und für immer in den Annalen der geographischen Wissenschaft aufgezeichnet; was er als deutscher Mann und Patriot im Dienste seines Vaterlands für dessen Ehre, Macht und Ausbreitung auf verantwortungsvollem Posten in standhafter Selbstverleugnung mit Takt und Geschick, mit Zähigkeit und Entschlossenheit gewirkt, hat ihm ebenso die ehrende Anerkennung seines Kaiserlichen Herrn — deren letzten Beweis er leider nicht mehr erleben sollte — wie die verehrende Achtung und Liebe seines Volkes erworben und seinen Namen allen ins Herz geschrieben, die den Anfang deutscher Kolonialpolitik mit Freude und Stolz begrüßten.

Wir erfüllen nur eine Dankespflicht, wenn wir das Andenken des hochverdienten Forschers und Patrioten nicht bloß im Herzen tragen, sondern auch äußerlich durch ein bleibendes Denkmal ehren.

In dieser Erwägung sind die Unterzeichneten zusammengetreten, um ihm in **Stendal**, der Hauptstadt seiner altmärkischen Heimat, das er selbst als seine Vaterstadt bezeichnet hat, wo sein Vater und er selbst auf dem Gymnasium die wissenschaftliche Vorbildung erhalten, wohin auch jetzt noch die Beziehungen seiner Angehörigen reichen, ein

Denkmal

zu errichten. Sie wenden sich daher an alle, welchen Nachtigal's Andenken teuer ist, mit der ergebenen Bitte, durch Sammlung und Einsendung von Beiträgen diese ihre Gesinnung zu bethätigen.

Der mitunterzeichnete Bankier G. Hemptenmacher in Stendal ist zur Annahme derselben bereit.

Im Juni 1885.

Werner-Stendal, Bürgermeister, Vorsitzender. **Prof. Dr. Bastian**-Berlin. **Becker,** Oberbürgermeister der Stadt Düsseldorf. **v. Bismarck**-Stendal, Landrat. **Dr. Friedel**-Stendal, Gymnasial-Direktor. **Große**-Stendal, Buchhändler, Schriftführer. **Dr. P. Güßfeldt**-Berlin. **Dr. Haacke**-Stendal, Stadtverordneten-Vorsteher. **G. Hemptenmacher**-Stendal, Bankier, Schatzmeister. **Fürst Hermann zu Hohenlohe-Langenburg,** Präsident des Deutschen Kolonialvereins. **Prof. Dr. Kirchhoff**-Halle. **Lympius**-Stendal, Landgerichts-Präsident. **Dr. Neumayer**-Hamburg, Direktor der Seewarte und Präsident der Deutschen Polarkommission. **Dr. Reiß,** Vorsitzender der Gesellschaft für Erdkunde zu Berlin. **Prof. Dr. Frhr. v. Richthofen**-Leipzig. **Dr. Römer**-Hildesheim, Mitglied des Reichstages. **Frhr. v. Schleinitz**-Berlin, Kontre-Admiral und Vorsitzender der Afrikanischen Gesellschaft in Deutschland. **Rudolf Virchow,** Vorsitzender der Anthropologischen Gesellschaft zu Berlin.

Bad Landeck in Preussisch-Schlesien.

Bahnstationen: Glatz, Camenz, Patschkau. Seit Jahrhunderten bewährte **Schwefel-Natriumthermen** von 23½° R., besonders angezeigt bei **Frauen- und Nervenkrankheiten. Trinkquellen, Wannen-, Bassin-, Moorbäder, innere, äussere Douchen, Appenzeller Molkerei, Irisch-römische Bäder,** alle fremden **Mineralwässer.** 1400' Seehöhe: **gegen Norden und Osten** durch Höhenzüge geschützt. **Klimatischer Kurort.** Herrliche, ausgedehnte **Waldpromenaden** dicht am Bade. — Besuch über **6000.** Konzert, Theater täglich. Reunions wöchentlich. Kurzeit: 1. Mai bis 1. Oktober.

[4] **Die Badeverwaltung. Birke, Bürgermeister.**

L. D. JODE XYLOGRAPHISCHE ANSTALT FÜR HOLZSCHNITTE & GLICHÉS

Gustav Dörr & Co.
Frankfurt a. M.
Export von
Anilinfarben
aller Sorten und Packungen.

Digitized by Google

Pharmac., chemische, chirurgische. **Instrumente** und **Apparate.**

Glassagen, Holzkästen.

Heidelberger Gesundheitsweine.

F. G. Bornkessel
Mellenbach.
Fabrikation
Export für
Erzeugnisse deutscher Industrie
jeder Art.

Tusch- u. Farbenkasten Fabrik.

Ölfarbendruckbilder.

Bronze-Imitationen.

Alle Sorten **Spiel- u. Luxuswaren.**

Gebrüder Rheinstrom,
Papierwarenfabrik,
Kaiserslautern (Rheinpfalz).
Billigste Bezugsquelle von **Papier** und **Schreibwaren, Konvenantees in Luxuspapier-Artikeln, Wein- und Liqueur-Etiketten.** [10]

W. Schimmelpfeng.
Institut für kaufm. Informationen u. Inkassos.
Berlin W., Behrenstrasse 47.
In 1884 wurden 410 896 schriftliche Auskünfte an 15 685 Abonnenten ertheilt. Das Institut hat über 150 Angestellte und steht zu 25 Vereinen in einem Vertragsverhältniss. 100 Abonn.-Zettel 100 M., 25: 30 M., 10: 15 M. Auskunft ausser Abonn. gegen Discretionszusicherung und 3 M. Gebühren. Auskünfte privater Natur ausgeschlossen. Jahresbericht franco. [13]

Kurort Augustusbad
Bahnhof Radeberg. Linie: Dresden-Görlitz.
bei Dresden.
Windgeschützte Waldlage. Mildes Klima.
Begründet 1719.
Stahl- und Moorbad. Hervorragende Wirksamkeit bei Blutarmuth, Scrophulose, chronischer Gicht, Rheumatismus, Hautausschlägen, Frauenkrankheiten.
Wasserheilanstalt. Elektrotherapie, Massage, Heilgymnastik, insbesondere für Nerven-, Rückenmarks-, Magen- und Unterleibskranke.
Näheres durch die **Badedirektion** und den dirigirenden Arzt
Dr. Fr. Pellmeus, in Augustusbad,
[3] früher Leiter der Wasserheilanstalt Elgersburg.

Export. **Aug. Kraus & Co.**
BERLIN.
Spiegelmanufactur, Goldrahmen-, Gardinenbretter- u. Rosetten-Fabrik. Oeldruckgemälde auf Leinwand und Blendrahmen. Eisspinden. Vergoldete Möbel. [14]

Eisenbahn-Station **Oppenau.**
Bad Griesbach,
Eröffnung **15. Mai.**
alt renom. Stahlbad, 560 Met. ü. d. Meere, im oberen an Naturschönheiten reichen Renchthale. 8 Stahlquellen. Dampfgeheizte Bäder nach Schwarz'scher Methode. 300 Zimmer, auf Verlangen Pension. Badearzt Dr. Jaegerschmid. Höchster Komfort. Billige Preise. Prospekte versenden gratis und franko die Besitzer
Schliedtke & Simon.

Export. **Öldruck-Chromos.** **Export.**
[9] **A. Fils,**
Berlin SW., Tempelhofer Ufer 22.

Wetterfeste waschbare Maueranstrichfarben.
Deutsches Reichs-Patent Nr. 16094.
Schöner dauerhafter Fassadenanstrich.
Kosten p. □ Mtr. 8-10 Pf. Probekistchen M 2.50 Pf.
Prospekte und Musterkarten gratis.
Gg. J. Altheimer, Farbenfabrik, München.
Tüchtige, solide Vertreter werden überall angestellt.

Orchideen.
Unterzeichneter übernimmt Bestellungen auf alle in Brasilien vorkommende **Orchideen.** Vorrath von einigen tausend **Cattleya Harrissoniana, Cattleya velutina,** vielen **Oncydien,** sowie **Miltonia spectabilis.** Preise nach Uebereinkunft billig.
T. Roberto Kirsten,
S. Paulo, Brasilien, Marco da Meia Legua 278. [18]

BRASCH & ROTHENSTEIN
SPEDITEURE.
Specialität: Internationale und überseeische Verkehre.
Central-Bureau: **BERLIN W.,** Friedrich-Str. 78.
Leipzig. Vlissingen. London E. C. Wien I. Frankfurt a./M. Gotha. Eisenach. Dortmund. Paris. Dittersbach. Bentheim. Mühlhausen. Hamburg. Bremen. Löhne. Ilmenau. Rudolstadt. Saalfeld. Blankenburg.

P. P.

Wir erlauben uns hierdurch ergebenst darauf aufmerksam zu machen, dass wir ausser unseren sonstigen regelmäßigen Verkehren uns auch besonders dem

„überseeischen Verkehre" [34]

widmen.

Wir stellen nach den wichtigsten überseeischen Plätzen auch feste Durchfrachten nach Gewicht und sind in der Lage, für **kleinere Sendungen** (Parcels) Vortheile zu bieten. Tarife für dieselben publiciren wir in unserer regelmäßig zur Ausgabe gelangenden Schiffsliste und heben ferner hervor, dass wir nach allen Plätzen auch unfrankirte Sendungen annehmen, selbst wenn sonst die Dampferlinien auf Vorausbezahlung der Fracht bestehen.

Wir erwähnen noch insbesondere, dass wir, entgegen den sonst üblichen Bedingungen, dass die Fracht auch dann bezahlt werden muss, wenn dem Schiff ein Unglück zustösst, bei letzterem Fall nicht auf die Absender zurückgreifen.

Mit Frachtraten und näheren Auskünften stehen wir jederzeit gern zu Diensten.

Hochachtungsvoll **BRASCH & ROTHENSTEIN.**

James Levy

Antananarivo

(Madagaskar)

Agentur- u. Kommissionsgeschäft.

Ein- und Ausfuhr.

Warenkonsignationen finden prompte und beste Aufmerksamkeit. — Prima Referenzen.

Klehmet'sche Wärmeschutzmasse.

Bestes, billigstes und **leichtestes Material** auf dem Gebiete der Wärmeisolierung zur Bekleidung von Dampfrohrleitungen, Kesseln, Apparaten etc. Kostenanschläge und kleine Probe gratis!

Ad. Klehmet Sohn, Fährbrücke in Sachsen.

Station der Werdau-Schwarzenberg-Bahn.

Friedericianum zu Davos,

Schulsanatorium für Prophylaktiker.

Gegründet von Geh. Hofrat Dr. Perthes.
Fortgeführt von Dr. Schaarschmidt und Mühlhäusser.

Gymnasial- und Realgymnasial-Unterricht.

Prospekte und Jahresbericht gratis und franko.

Joh. Dav. Oehme & Sohn, Chemnitz, Sachsen.

Flachs- und Hanf-Zubereitungs-Maschinen, landwirthschaftl. Maschinen aller Art und Bedarfsartikel.

Spec.: Flax and Hemp Machines, Agricultural Machines and Articles.

Joh. Dav. Oehme & Sohn, Chemnitz (Saxony).

Doornkaat Wachholder Schmidt Dresden

Doornkaat

alter Wachholderbrannt aus ostfriesland. Brennart von

WOLDEMAR SCHMIDT, DRESDEN. Dampfbrennerei.

Der Verdauung höchst zuträglich.
Originalliterfl. M. 1.50 ab Dresden.
Für Wiederverkäufer zu besonderen Fabrikpreisen.

Gebrüder Riessner

Lichtenfels i. Bayern. [16]

Korbwaaren-Fabrik und Export.

LEONHARDI'S TINTEN

Rühmlichst bekannt. Mit ersten Preisen ausgezeichnet!

Ältestes u. umfangreichstes Etablissement der Branche in Deutschland (gegr. 1828).

Export nach allen Ländern

Zu haben in den meisten Papier- u. Schreibmaterialien-Handlungen des In- & Auslandes.

echt Gruner MARKE

AUG. LEONHARDI, DRESDEN.
Erfinder der berühmten patent: ALIZARINTINTE (echte Eisengallustinte) u. anderer beliebter SCHREIB- & COPIR-TINTEN, sowie verwandter SPECIALITÄTEN.

Für den Toilettentisch

gibt es keine besseren cosmetischen Präparate als die aus dem in **London 1884** mit der **höchsten Auszeichnung,** dem **Ehrendiplom** preisgekrönten

Hellfrisch's weissen Vaseline

dargestellten, höchst elegant verpackten

Vaseline-Pomade
Vaseline-Seife
Vaseline Haaröl (wasserhell)
Salicyl-Vaseline-Coldcream,
Wundsalbe,
Lippenpomade.

Zu beziehen durch alle Apotheken und Droguenhandlungen.

VASELINE.

Erste deutsche Virginia-Vaseline-Fabrik

Carl Hellfrisch & Co.

in OFFENBACH a. M.

CACAO-VERO,

entölter, leicht löslicher

Cacao.

Unter diesem Handelsnamen empfehlen wir einen in Wohlgeschmack, hoher Nährkraft, leichter Verdaulichkeit und der Möglichkeit schnellster Zubereitung (ein Aufguss kochenden Wassers ergiebt sogleich das fertige Getränk) unübertreffl. Cacao.

Preis per 1/1 850 1/1 500 1/2 150 1/4 75 = Pfd.-Dose Pfennige.

HARTWIG & VOGEL

Dresden

Zu haben in den meisten Conditoreien, Kolonial-, Delikatessen- und Droguengeschäften.

J. G. Nicolai in Calbe a. Saale,
Fabrik gefärbter, weißer und farbiger Schlafdecken.

Langer & Fischer.

Hohenstein-Ernstthal (Sachsen).

Leistungsfähigste Fabrik Deutschlands in seidenen Chenillen = Fichus = Echarpes u. Pellerinen. Ebenso hervorragend in Herstellung seidener Lavallières. Empfehlenswerthe Firma für Import. [11]

Wer nach **Frankreich** oder **England** gehen, dabei Lehrgeld sparen, Ärger, Missverständnisse, Verstösse gegen Landesgebräuche etc., vermeiden, u. v. Aufenthalte dort den richtigen Nutzen ziehen will, der kaufe sich **vor** der Abreise die in der **Langenscheidt**schen **Verl.-B. in Berlin S.W. 11,** neu erschienenen:

Langenscheidtschen Notwörterbücher. [12]

Illustrirte Zeitung

für Familien und Lesezirkel, Bibliotheken, Hotels, Cafés und Restaurationen.

Probe-Nummern gratis und franco.

Abonnements-Preis vierteljährlich 6 Mark. Zu beziehen durch alle Buchhandlungen und Postanstalten.

Expedition der Illustrirten Zeitung in Leipzig

B. Dörffel in Berlin W. 35

[8] besorgt **Musikalien** jeder Art, auch **Musikinstrumente** für den Export.

Digitized by Google

Verlag des Deutschen Kolonialvereins, Berlin.

Druck von Julius Sittenfeld, Berlin.

Hierzu eine Beilage: **Goudronné-Packpapier** von **E. Jourdan** in Mainz betreffend.

Auflage 15000.

2. Jahrgang 1885. 13. Heft (1. Juli).

Deutsche Kolonialzeitung.

Organ des Deutschen Kolonialvereins in Berlin.

Illustrierte halbmonatlich erscheinende Zeitschrift

zur Verbreitung des Interesses für die kolonialpolitischen Aufgaben Deutschlands unter allen Schichten unseres Volkes, —

zur Förderung deutscher überseeischer Unternehmungen von nationaler Bedeutung, —

zur Kräftigung der geistigen und wirtschaftlichen Verbindung des Deutschtums in allen Weltteilen mit dem Vaterlande, —

zur allgemeineren Kenntnis fremder Länder und Völker.

Redakteur: Richard Lesser.

Inhalt.

Deutscher Kolonialverein. Zweigverein Sofia. — Zweigverein Eisenach. — Oberbadischer Zweigverein. — In memoriam Nachtigal's. — Vierte ordentliche Generalversammlung des Westdeutschen Vereins für Kolonisation und Export, Zweigverein des Deutschen Kolonialvereins. Mitteilungen Dr. Pechuel-Loesche's und Hugo Zöller's.

Aus der Kamerunkolonie. Makimba. Deutsche Besitzergreifung vom M'bengaarme. Von Kapitän Rudolf Rabenhorst.

Ein Besuch bei König Bala Demba. Von Harry König.

Tabakskultur und Kulis auf Sumatra. Von Kapitän Johannes Römer.

Zululand und die Zulu. 3. IV. Unter Dinizulu.

Die deutsche Auswanderungsgesetzgebung. 3. III. Der Geschäftsbetrieb der Auswanderungs-Unternehmer und -Agenten. Von A. Altenberg.

Litteratur. „Dr. Hans Meyer, Eine Weltreise." — „E. Hessel, Kolonisation und Kultivation ꝛc." — „Dr. H. Simonsfeld, Die Deutschen als Kolonisatoren ꝛc." — „L. Friederichsen's Karte des westlichen Teiles der Südsee."

Echo aus allen Weltteilen. Vertrag in betreff des Sulu-Archipels zwischen England, Spanien und Deutschland.

Sprechsaal. — **Büchertisch.**

Vierteljährliches Abonnement für Deutschland und Österreich-Ungarn 1½ **Mark** durch alle Buchhandlungen; für alle übrigen Staaten sowie für Deutschland und Österreich-Ungarn bei direktem Versand per Kreuzband **2 Mark** (auch gegen Zahlung in Briefmarken) durch alle Buchhandlungen sowie durch das **Bureau des Deutschen Kolonialvereins in Berlin.** — **Jahres-Abonnement** für Deutschland und Österreich-Ungarn **6 Mark** durch alle Postanstalten.

Durch ein **ganzjähriges Abonnement** der **Deutschen Kolonialzeitung** — für Deutschland und Österreich-Ungarn à **6 Mark**, für alle übrigen Staaten à 8 **Mark** — **erwirbt man auf besonderen Wunsch die Mitgliedschaft des Deutschen Kolonialvereins;** Anmeldungen (mit Beifügung des Jahresbetrages) nehmen sämtliche Buchhandlungen, sowie das Bureau des Deutschen Kolonialvereins entgegen; — bei Bezugsweise durch die Post hat der Abonnent behufs Eintragung in die Mitgliederliste die betr. Postquittung an das Bureau des Deutschen Kolonialvereins in Berlin einzusenden.

Inseratenpreis für die dreigespaltene Nonpareillezeile in der Rubrik **„Welt-Korrespondenz"** 1 Mark, im **Annoncen-Teil** 50 Pf.

Eigentum und Verlag des Deutschen Kolonialvereins in Berlin SW., Markgrafenstraße 25, Ecke der Zimmerstraße.

Digitized by Google

Klehmet'sche Wärmeschutzmasse.

Bestes, billigstes und **leichtestes Material** auf dem Gebiete der Wärmeisolierung zur Bekleidung von Dampfrohrleitungen, Kesseln, Apparaten etc.
Kostenanschläge und kleine Probe gratis!

Ad. Klehmet Sohn, Fährbrücke in Sachsen.
Station der Werdau-Schwarzenberg-Bahn.

Feinste Aquarellfarben. Günther Wagner.

Tuschkasten jeder Art. Hannover und Wien.
Tinten. Prämiiert auf 12 Ausstellungen
Letzte Auszeichnung: **Goldene Medaille und Diplom.**
Boston Foreign Exhibition.

F. W. BOSSERT, Offenbach a. M.

Fabrik von Musikartikeln aller Art für den Export, als:

Necessaires für Damen, Albums, Flacons, Bijoux, Handschuh-, Cigarren- und Liqueurkasten. Altdeutsche Bierkrüge, Flaschen, Stühle etc. etc.
Grosse Neuheit: **die musikalische Sparkasse und die selbstthätige Patent-Kontrollsparkasse.**

Musikwerke jeder Art nur bester Qualität zu billigen Preisen.
Auf Bestellung werden alle Gegenstände auch ohne Musik geliefert. [1]

WAGEN FRÈRES, Yokohama,

(mit Agenturen in **Tokio, Kobe, Nagasaki** etc.)
seit 8 Jahren in Japan thätig, anerbieten sich zur Einführung und Verkauf europäischer Industrie- und Bodenprodukte jeder Art. Direkte Anfragen über Marktverhältnisse werden prompt beant-
[7] wortet. Korrespondenz in 4 Sprachen.
Bankrimessen auf London und Paris. Prima continentelle Referenzen.

Der Thermal-Kurort Aachen,

bekannt als Residenz und Lieblings-Aufenthalt Karls des Großen, in herrlichster Lage, in einem anmuthigen Thale, unmittelbar an der Grenze von Belgien und Holland gelegen, bietet dem Kurgast außer seiner reizvollen Umgebung alle Annehmlichkeiten einer Großstadt.

Seine Warmbäder, altberühmt wegen ihrer großen Heilkraft bei Rheumatismen, gichtischen Leiden, Lähmungen, Rückenmarksleiden ꝛc. ꝛc., werden gespeist von reichlichen, schon den Römern als aquae Grani rühmlichst bekannten und von denselben benutzten Thermen (42—55° C.), welche außer Kochsalz und vielen anderen Salzen auch Schwefelverbindungen enthalten und durch den Gehalt an Natron-Bicarbonat sich von anderen Schwefelwässern beim Baden und Trinken vortheilhaft unterscheiden. **Acht städtische Bade-Hotels, aufs beste ausgestattet,** sind das **ganze Jahr geöffnet** und auch für **Winterkuren** eingerichtet, welche durch sehr mildes Klima und geschützte Lage wesentlich gefördert werden. [5]

Baisinbäder, Dampfbäder, eigene Art der **Douche,** wie **nirgendwo** in Deutschland, **Massage** in und außer dem Bade, **Inhalationen.** Viele renommirte Aerzte. Versendung des Thermalwassers. Dreimal täglich Kurmusik, wöchentlich Symphonie-Konzerte oder größere Chor-Aufführungen mit den namhaftesten Solisten, Theater, Sommerbälle, Réunions, ländliche Feste, Wettrennen. Prachtvolle Park- und Promenaden-Anlagen. Ausflüge in die Umgebung, das hohe Veen und die Ardennen, sowie nach Belgien und Holland. Frequenz 1884: 23 000 Kurgäste und Passanten. Prospekte durch die **Städtische Bade-Verwaltung.**

B. Dörffel in Berlin W. 35

[8] besorgt **Musikalien** jeder Art, auch **Musikinstrumente** für den Export.

Illustrirte Zeitung
für Familien und Lesevereine, Bibliotheken, Hotels, Cafés und Restaurationen.
Probe-Nummern gratis und franco.
Abonnements-Preis vierteljährlich 6 Mark.
Zu beziehen durch alle Buchhandlungen und Postanstalten.
Expedition der Illustrirten Zeitung in Leipzig

Wer nach Frankreich oder England gehen, dabei Lehrgeld sparen, Ärger, Missverständnisse, Verstöße gegen Landesgebräuche etc., vermeiden, u. v. Aufenthalte dort den richtigen Nutzen ziehen will, der kaufe sich vor der Abreise die in der Langenscheidtschen Verl.-B. in Berlin S.W. 11, neu erschienenen: **Langenscheidtsche Notwörterbücher.** [17]

Export. **Öldruck-Chromos.** [9]
A. Fils,
Berlin SW., Tempelhofer Ufer 22.

W. Schimmelpfeng.

Institut für kaufm. Informationen u. Inkasso.
Berlin W., Behrenstrasse 45.

In 1884 wurden 410 896 schriftliche Auskünfte an 15 685 Abonnenten ertheilt. Das Institut hat über 150 Angestellte und steht zu 25 Vereinen in einem Vertragsverhältniss. 100 Abonn.-Zettel 100 M., 25: 30 M., 10: 13 M. Auskunft ausser Abonn. gegen Discretionszusicherung und 3 M. Gebühren. Auskünfte privater Natur ausgeschlossen. Jahresbericht franco. [13]

C. HECKMANN.
BERLIN S.O.

Specialitäten: Apparate für
Spiritus-Destillation, Sprit-Rectification, Rüben- und Rohr-Zucker-Fabrikation. [20]

Digitized by Google

Der praktische Landwirth,

Zeitschrift für rationelle Wirthschaft in Feld und Haus, für Ackerbau, Viehzucht etc.
Offertenblatt für Zucker-, Cichorien-, Stärkefabriken u. s. Brennereien.
Halle a. d. S.
Gediegener Inhalt. — 4. Jahrgang. — Bewährte Mitarbeiter.
Originalartikel aus allen Gebieten der Landwirthschaft. — Vereinsschau. — Marktberichte. — Landwirthschaftliches Feuilleton. — Patentberichte.
Inserate jeder Art finden weiteste Verbreitung in diesem einzigen, bedeutenden Fachblatt der Provinz Sachsen und der Anhaltischen Länder. — Insertions- und Rabattarif, wie Probenummern an Abonnenten und Inserenten gratis.
Erscheint wöchentlich einmal (Sonnabends). — Abonnement 2 Mark pro Quartal bei der Expedition in Halle a. S., bei jeder Postanstalt oder Landbriefträger. [31]

James Levy
Antananarivo
(Madagaskar)
Agentur- u. Kommissionsgeschäft.
Ein- und Ausfuhr.
Warenkonsignationen finden prompte und beste Aufmerksamkeit. — Prima Referenzen.

Friedericianum zu Davos,
Schulsanatorium für Prophylaktiker.
Gegründet von Geh. Hofrat Dr. Perthes.
Fortgeführt von Dr. Schaarschmidt und Mühlhäusser.
Gymnasial- und Realgymnasial-Unterricht.
Prospekte und Jahresbericht gratis und franko.

ERNESTO HOFFMANN
Corrientes. Rep. Argentina.
Importhaus von speziell:
Uhren, Gold, Juwelen, Silber und optischen Waaren.
Uebernahme von Vertretungen leistungsfähiger Häuser und Fabriken „aller Branchen".
Das Haus hält 2 Reisende: in den Rep. Argentinien, Uruguay und Paraguay, sowie in der Provinz Mato Groso (Brasilien). — Gegründet seit 1869.
Beste Referenzen in Europa und Buenos Aires stehen zur Verfügung. [2]

Orchideen.
Unterzeichneter übernimmt Bestellungen auf alle in Brasilien vorkommende Orchideen. Vorrath von einigen tausend Cattleya Harrisoniana, Cattleya velutina, vielen Oncydien, sowie Miltonia spectabilis. Preise nach Uebereinkunft billig.
T. Roberto Kirsten,
S. Paulo, Brasilien. Marco da Mata Legua 278. [18]

Langer & Fischer,
Hohenstein-Ernstthal (Sachsen).
Leistungsfähigste Fabrik Deutschlands in seidenen Chenillen = Fichus = Echarpes u. Pellerinen. Ebenso hervorragend in Herstellung seidener Lavalliéres. Empfehlenswerthe Firma für Import. [11]

Pharmac., chemische, chirurgische. **Instrumente** und Apparate.
Glasungen, Holzdachteln.
Heidelbeer-Gesundheitswein.

F. G. Bornkessel
Mellenbach.
Fabrikation
Export für
Erzeugnisse deutscher Industrie jeder Art.

Tusch- u. Farbenkasten Fabrik.
Ölfarbendruckbilder.
Bronze-Imitationen.
Alle Sorten **Spiel- u. Luxuswaren.**

L. MÖRS & Co.
PIANOFORTE-FABRIK
BERLIN S., Dresdener-Strafse 82/83.
Fabrikation von Pianinos
neuester und solidester Construction mit vollem Eisenrahmen.
Einfachste und reichste Ausstattung, für jedes Klima entsprechend gebaut.
Export nach allen Ländern.
Preiscourante und illustrirte Kataloge franco und gratis zu Diensten.
Vielfach prämiirt, zuletzt 1883 Amsterdam. [160]
Vertreten auf der 1885er Welt-Ausstellung in Antwerpen.

Digitized by Google

Gelesenste Zeitung Deutschlands.

Berliner Tageblatt.

nebst seinen werthvollen Separat-Beiblättern: Illustr. Witzblatt „ULK", belletr. Sonntagsblatt „Deutsche Lesehalle", „Mittheilungen über Landwirthschaft, Gartenbau und Hauswirthschaft". Eine weitere Bereicherung des Inhalts hat das „B. T." erfahren, indem es auch Montags mit der feuilleton. Beilage **„Der Zeitgeist"** erscheint. Diese Zeitschrift enthält einen hervorragenden Theil der Aufsätze des „Deutschen Montags-Blatts", das sich bekanntlich der Mitarbeiterschaft der bedeutendsten zeitgenössischen Schriftsteller erfreut. Das tägliche Feuilleton des „B. T." bringt die Romane und Novellen unserer ersten Autoren; im bevorstehenden Quartal erscheint in demselben:

„Quartett" Berliner Roman von **Fritz Mauthner,**
„Die Geschichte der stillen Mühle" von **Hermann Sudermann.**
Außerdem erscheint im „Zeitgeist" die neueste Novelle

„Himmlische u. irdische Liebe" von **Paul Heyse.**

Es bietet wohl kaum eine politische Zeitung ihren Lesern in so reichem Maße eine anregende Lektüre, zu einem so billigen Abonnementspreise, als das „B. T.", das sich durch seine Reichhaltigkeit, Vielseitigkeit und sorgfältige Auswahl seines Inhalts einen festen Stamm von 70 000 Abonnenten zu erwerben gewußt hat und somit die bei Weitem gelesenste und verbreitetste Zeitung Deutschlands geworden ist.

Bei allen **Postanstalten** d. Deutschen Reiches Für **5 Mark 25 Pf.** Auf Wunsch **Probenummer** gratis u. franko.

für das Vierteljahr Juli, August, September.

Unter Berücksichtigung des überaus reichen und gediegenen Inhalts.

die billigste Zeitung Deutschlands.

Für das Ausland beträgt das Abonnement pro Monat **4 Mark 70 Pf.**, pro Quartal **14 Mark** inkl. Porto für **postfreie** Zusendung unter Kreuzband und kann dasselbe mit jedem Tage begonnen werden. Bestellungen nebst Abonnementsbetrag sind **direkt** an die **„Expedition des „Berliner Tageblatt", Berlin S.W., Jerusalemerstraße 48/49**, einzusenden, woselbst auch **Probenummern gratis** und **franko** zu haben sind.

Weltpost.

Blätter für Auswanderung, Kolonisation u. Weltverkehr.

Vierter Jahrgang.

Begründet von **Richard Lesser.**

Herausgegeben von **Richard Oberländer.**

Wöchentlich erscheinend, Preis 2 Mk. pro Quartal.

Abonnement durch alle Buchhandlungen und Postanstalten.

Probe-Nummern **gratis** und **franko** zu beziehen vom

Weltpost-Verlag, Paul Genschel, Gera (Reuß).

[30]

Doornkaat
Doornkaat Waldemar Schmidt Dresden
alter Wachholderbranntwein ostfriesländ. Brennart von
WOLDEMAR SCHMIDT, DRESDEN. Dampfbrennerei
Der Verdauung höchst zuträglich. Originalliterfl. M. 1.50 ab Dresden. Für Wiederverkäufer zu besonderen Fabrikpreisen.

Gebrüder Wolff
Musik-Instrumenten-Fabrik
Kreuznach
6 mal prämiirt mit ersten Preisen.
Violinen, Zithern, Guitarren
und alle sonstigen Instrumente.
Preiscur. franko. Export.

Großartige Erfolge
hat die **Dortmunder Salbe** bei **Flechten, Knochenfraß, fressenden Geschwüren** etc. erzielt. Topf à 1 Mark, auch gegen Einsendung von Briefmarken, unfrankirt nach allen Gegenden.
Wwe. Haumann, Dortmund.

Technicum Mittweida SACHSEN. Fachschule für **Maschinen-Technik** Eintr.: April, Oct.

J. G. Nicolai in Calbe a. Saale. Fabrik geköperter, weißer und bunter Schlafdecken.

Gustav Dörr & Co.
Frankfurt a. M.
Export von
Anilinfarben
aller Sorten und Packungen.

H. Daimer,
BERLIN, Kochstrasse 51.
Aquarien-Fabrik und Luxus-Fischen
empfiehlt Aquarien und Luxusfische zu billigen Preisen.

C. KRÜGER,
Broncewaaren-Fabrik
Specialität: Artikel in Guiver
BERLIN,
Kochstrasse 55, SW.

Für den Toilettentisch
gibt es keine besseren cosmetischen Präparate als die aus dem in **London 1884** mit der **höchsten Auszeichnung,** dem **Ehrendiplom** prämiirten
Hellfrisch's weissen Vaseline
dargestellten, höchst elegant verpackten
Vaseline-Pomade | Salicyl-Vaseline
Vaseline-Seife | Coldcream
Vaseline Haaröl (wasserhell) | Wundsalbe, Lippenpomade
Zu beziehen durch alle Apotheken und Droguenhandlungen.
Erste deutsche Virginia-Vaseline Fabrik
Carl Hellfrisch & Co.
in OFFENBACH a. M.

Digitized by Google

Verlag des Deutschen Kolonialvereins, Berlin. Druck von Julius Sittenfeld, Berlin.

Hierzu eine Beilage, betreffend die „Revue coloniale internationale".

2. Jahrgang 1885. 14. Heft (15. Juli).

Deutsche Kolonialzeitung.

Organ des Deutschen Kolonialvereins in Berlin.

Illustrierte halbmonatlich erscheinende Zeitschrift

zur Verbreitung des Interesses für die kolonialpolitischen Aufgaben Deutschlands unter allen Schichten unseres Volkes, —
zur Förderung deutscher überseeischer Unternehmungen von nationaler Bedeutung, —
zur Kräftigung der geistigen und wirtschaftlichen Verbindung des Deutschtums in allen Weltteilen mit dem Vaterlande, —
zur allgemeineren Kenntnis fremder Länder und Völker.

Redakteur: Richard Lesser.

Inhalt.

Deutscher Kolonialverein. Erklärung des Herrn Oberamtmann W. Spielberg bezüglich Auskunft über Brasilien. — Abteilung Bremen. — Zweigverein Neuvorpommern und Rügen, Sitz Stralsund, und dessen Ortsgruppe Greifswald.
Das Gedeihen der deutsch-syrischen Kolonien, eine nationale Sache.
Der Elfenbeinreichtum Afrikas. Von W. Westendarp.
Die Kolonie São Lourenço in Südbrasilien. Von Dr. Hermann von Jhering.
Die Bestrebungen zu gunsten einer organisierten Einwanderung und Kolonisation in Brasilien.
Zululand und die Zulu. 4. V. Land und Leute. — Protest der Neuen Republik gegen die Englische Annexion der St. Luciabai.
Litteratur. Aus Perus Vorzeit. Von Carlos von Gagern. — „Dr. Hugo Töppen, Hundert Tage in Paraguay." — „Dr. Emil Riebeck, Die Hügelstämme von Chittagong." — Eine Papua-Idylle. Von Dr. Otto Finsch.
Redaktionelle Korrespondenz. Aus der brasilianischen Provinz São Paulo. — Schiffstonne und Konnossementsformulare. Von J. Gröner.
Büchertisch.

Vierteljährliches Abonnement für Deutschland und Österreich-Ungarn 1½ **Mark** durch alle Buchhandlungen; für alle übrigen Staaten sowie für Deutschland und Österreich-Ungarn bei direktem Versand per Kreuzband **2 Mark** (auch gegen Zahlung in Briefmarken) durch alle Buchhandlungen sowie durch das **Bureau des Deutschen Kolonialvereins in Berlin.** — **Jahres-Abonnement** für Deutschland und Österreich-Ungarn **6 Mark** durch alle Postanstalten.

Durch ein **ganzjähriges Abonnement** der **Deutschen Kolonialzeitung** — für Deutschland und Österreich-Ungarn à **6 Mark**, für alle übrigen Staaten à 8 **Mark** — **erwirbt man auf besonderen Wunsch die Mitgliedschaft des Deutschen Kolonialvereins**; Anmeldungen (mit Beifügung des Jahresbetrages) nehmen sämtliche Buchhandlungen, sowie das Bureau des Deutschen Kolonialvereins entgegen; — bei Bezugsweise durch die Post hat der Abonnent behufs Eintragung in die Mitgliederliste die betr. Postquittung an das Bureau des Deutschen Kolonialvereins in Berlin einzusenden.

Inseratenpreis für die dreigespaltene Nonpareillezeile in der Rubrik **„Welt-Korrespondenz"** 1 Mark, im **Annoncen-Teil** 50 Pf.

Eigentum und Verlag des Deutschen Kolonialvereins in Berlin SW.,
Markgrafenstraße 25, Ecke der Zimmerstraße.

Digitized by Google

James Levy

Antananarivo

(Madagaskar)

Agentur- u. Kommissionsgeschäft.

Ein- und Ausfuhr.

Warenkonsignationen finden prompte und beste Aufmerksamkeit. — Prima Referenzen.

Kurort Augustusbad

Bahnhof Radeberg. Linie: Dresden-Görlitz. **bei Dresden.** Windgeschützte Waldlage. Mildes Klima.

Begründet 1719.

Stahl- und Moorbad.

Hervorragende Wirksamkeit bei Blutarmuth, Scrophulose, chronischer Gicht, Rheumatismus, Hautausschlägen, Frauenkrankheiten.

Wasserheilanstalt. **Elektrotherapie, Massage, Heilgymnastik,** insbesondere für Nerven-, Rückenmarks-, Magen- und Unterleibskranke.

Näheres durch die **Badedirektion** und den dirigirenden Arzt **Dr. Fr. Pelizaeus,** in Augustusbad, früher Leiter der Wasserheilanstalt Elgersburg. [3]

Wetterfeste waschbare Maueranstrichfarben.

Deutsches Reichs-Patent Nr. 16094.

Schöner dauerhafter Fassadenanstrich.

Kosten p. □ Mtr. 8-10 ₰. Probekistchen ℳ 2.50 ₰.

Prospekte und Musterkarten gratis.

Gg. J. Altheimer, Farbenfabrik, München.

Tüchtige, solide Vertreter werden überall angestellt.

Pharmac., chemische, chirurgische. **Instrumente** und Apparate.

Glasaugen, Holzschachteln.

Heidelberger Gesundheitswein.

F. G. Bornkessel

Mellenbach.

Fabrikation

Export für Erzeugnisse deutscher Industrie jeder Art.

Tusch- u. Farbenkasten Fabrik.

Ölfarbendruckbilder.

Bronze-Imitationen.

Alle Sorten **Spiel- u. Luxuswaren.**

Ed. Lode Xylographische Anstalt Stuttgart Holzschnitte u. Cliches

---

Gustav Dörr & Co.

Frankfurt a. M.

Export von

Anilinfarben

aller Sorten und Packungen.

J. G. Nicolai in Calbe a. Saale, Fabrik gekörperter, weißer und farbiger Schlafdecken.

Gebrüder Riessner

Lichtenfels i. Bayern. [16]

Korbwaaren-Fabrik und Export.

Für Familien und Lesezirkel, Bibliotheken, Hotels, Cafés und Restaurationen.

Illustrirte Zeitung

Probe-Nummern gratis und franco.

Abonnements-Preis vierteljährlich 6 Mark.

Zu beziehen durch alle Buchhandlungen und Postanstalten.

Expedition der Illustrirten Zeitung in Leipzig.

Cacao-Vero,

entölter, leicht löslicher

Cacao.

Unter diesem Handelsnamen empfehlen wir einen in Wohlgeschmack, hoher Nährkraft, leichter Verdaulichkeit und der Möglichkeit schnellster Zubereitung (ein Aufguss kochenden Wassers ergiebt sogleich das fertige Getränk) unübertreffl. **Cacao.**

Preis per 5/1 1/1 1/2 1/4 = Pfd.-Dose 850 300 150 75 Pfennige.

Hartwig & Vogel

Dresden

Zu haben in den meisten Conditoreien, Kolonial-, Delikatessen- und Droguengeschäften.

Gebrüder Rheinstrom,

Papierwarenfabrik,

Kaiserslautern (Rheinpfalz).

Billigste Bezugsquelle von **Papier** und **Schreibwaren, Nouveautées** in Luxuspapier-Artikeln, Wein- und Liqueur-Etiketten. [10]

Export. **Aug. Kraus & Co.**

BERLIN.

Spiegelmanufactur, Goldrahmen-, Gardinenbretter- u. Rosetten-Fabrik. Oeldruckgemälde auf Leinwand und Blendrahmen. Eisspinden. Vergoldete Möbel. [14]

Langer & Fischer,

Hohenstein-Ernstthal (Sachsen).

Leistungsfähigste Fabrik Deutschlands in seidenen Chenillen = Fichus = Echarpes u. Pellerinen. Ebenso hervorragend in Herstellung seidener Lavallières. Empfehlenswerthe Firma für Import. [11]

Für den Toilettentisch

gibt es keine besseren cosmetischen Präparate als die aus dem in London 1884 mit der **höchsten Auszeichnung,** dem **Ehrendiplom** preisgekrönten

Hellfrisch's weissen Vaseline

dargestellten, höchst elegant verpackten

Vaseline-Pomade	Gallert-Vaseline-
Vaseline-Seife	Cold-cream,
Vaseline Haaröl (wasserhell)	Wundsalbe,
	Lippenpomade.

Zu beziehen durch alle Apotheker und Droguenhandlungen

VASELINE.

Erste deutsche Virginia-Vaseline Fabrik

Carl Hellfrisch & Co.

in OFFENBACH a. M.

Digitized by Google

Soeben sind folgende wichtige und reich ausgestattete

Reisewerke

im Verlage von **Ferdinand Hirt & Sohn** in **Leipzig** erschienen.

Im Lande der Mitternachts-Sonne. Sommer- und Winterreisen in Schweden, Norwegen, Lappland und Nord-Finnland. Nach **Paul B. Du Chaillu** frei übersetzt von A. Helms. Mit zahlreichen, teils ganzseitigen, teils in den Text gedruckten Holzschnitten und Karte. **Kleine Ausgabe** in einem Bande. Ein Auszug aus dem Hauptwerke, mit einem einleitenden Kapitel über **das Reisen und die hauptsächlichsten Reiserouten in Schweden und Norwegen** von Dr. Nielsen in Christiania. Brosch. 8 M. Eleg. geb. 10 M.

Eine Familienreise von 14000 Meilen in die Tropen und durch die Regionen der Passate von **Lady Annie Brassey.** frei übersetzt von A. Helms. Mit 290 Illustrationen und Karten. Brosch. 6,60 M. Prachtband 8,50 M.

Im Reiche des weissen Elefanten. Vierzehn Monate im Lande und am Hofe des Königs von Siam von **Carl Bock** (Christiania). Übersetzt durch Dr. F. M. Schröter. Mit einem Farbendruck, vielen Holzschnitten u. Karte. Brosch. 8 M. Geb. 10 M.

Ende Juni erscheint **Band I** (Bd. II u. III folgen bis September d. J.) des folgenden wichtigen und hochinteressanten Werkes:

Russisch Central-Asien nebst **Kuldscha, Buchara, Chiwa u. Merw.** Von **Henry Lansdell.** Deutsche Ausgabe besorgt durch H. v. Wobeser. Mit vielen Illustrationen im Text, vier doppelseitigen Tonbildern, Karte und einem ca. 11 Bogen umfassenden **wissenschaftlichen Anhang.** Geheftet in 3 Bänden. I. u. II. Bd. à 6 M., III. Bd. 8 M. Gebunden in 2 eleg. Bde. 24—25 M. Anhang „extra", geh. 8,50 M., geb. 10 M.

BRASCH & ROTHENSTEIN

SPEDITEURE.

Specialität: Internationale und überseeische Verkehre.

Central-Bureau: **BERLIN W.**, Friedrich-Str. 78.

Leipzig. Vlissingen. London E. C. Wien I. Frankfurt a./M. Gotha. Eisenach. Dortmund. Paris. Dittersbach. Bentheim. Mühlhausen. Hamburg. Bremen. Löhne. Ilmenau. Rudolstadt. Saalfeld. Blankenburg.

P. P.

Wir erlauben uns hierdurch ergebenst darauf aufmerksam zu machen, dafs wir aufser unseren sonstigen regelmäfsigen Verkehren uns auch besonders dem

„überseeischen Verkehre" [34]

widmen.

Wir stellen nach den wichtigsten überseeischen Plätzen auch feste Durchfrachten nach Gewicht und sind in der Lage, für **kleinere Sendungen** (Parcels) Vortheile zu bieten. Tarife für dieselben publiciren wir in unserer regelmäfsig zur Ausgabe gelangenden Schiffsliste und heben ferner hervor, dafs wir nach allen Plätzen auch unfrankirte Sendungen annehmen, selbst wenn sonst die Dampferlinien auf Vorausbezahlung der Fracht bestehen.

Wir erwähnen noch insbesondere, dafs wir, entgegen den sonst üblichen Bedingungen, dafs die Fracht auch dann bezahlt werden mufs, wenn dem Schiff ein Unglück zustöfst, bei letzterem Fall nicht auf die Absender zurückgreifen.

Mit Frachtraten und näheren Auskünften stehen wir jederzeit gern zu Diensten.

Hochachtungsvoll

BRASCH & ROTHENSTEIN.

Digitized by Google

Ein amerikanisches Patent

auf Herstellung eines technischen Artikels, unumgänglich nothwendig für jede Dampfanlage, daher ausgedehntester Anwendung sicher, soll vom Patentinhaber für die U. S. ausgenutzt werden und sucht daher energische Geschäftsleute, welche technische Vorkenntnisse nicht zu besitzen brauchen, um die praktische Ausführung in die Hand zu nehmen.

Ein bedeutender Gewinn bei verhältnißmäßig geringem Anlagekapital wäre dem Unternehmer sicher.

Reflektirende wollen ihre Adressen unter **J. H. 9842 an Rudolf Mosse, Jerusalemerstr. 48/49, Berlin,** richten.

Junger, im deutschen Reiche

approbirter Arzt,

bereits praktisch thätig gew., m. best. Referenzen, ist gesonnen, sich in e. Stadt Italiens (resp. Span. o. Türk.), m. gr. deutsch. Kolonie, wo sich notorisch günst. Chancen bieten, als prakt. Arzt, Wundarzt u. spez. Geburtshelfer niederzulassen. Gefl. Off. unter **S. 5466** an **Rudolf Mosse, Frankfurt a. M.**

Specialfabrikation.

Universal-Flaschen-Verkork-Maschinen. D. R.-Patent a 13780.

Für jede Flaschengr. mit Leichtigk. verstellbar. Leistungsfähigk. 800 Fl. p. Stunde ohne Flaschenbr. Preis M. 30 inkl. Verpack.

Univ.-Flasch.-Verkapsl.-Maschinen.

D. R.-Patent a 1779. Engl. Patent 10224. Präm. auf mehreren Ausstell. Für saubere Verkapsel. all. Flaschengr. Preis M. 10 inkl. Verpack. Beschr. u. Zeichn. gratis u. franko. Staniol-Kapseln in all. Größen u. Farben.

H. Delin, Andreasstr. 18, Berlin.

Technicum Mittweida SACHSEN.	Fachschule für **Maschinen-Techniker** Eintr.: April, October.

Großartige Erfolge

hat die **Dortmunder Salbe** bei **Flechten, Knochenfraß, fressenden Geschwüren** ꝛc. erzielt. Topf à 1 Mark, auch gegen Einsendung von Briefmarken, unfrankirt nach allen Gegenden.

Wwe. Haumann, Dortmund.

LEONHARDI'S

TINTEN

Rühmlichst bekannt. Mit ersten Preisen ausgezeichnet!

Aeltestes u. umfangreichstes Etablissement der Branche in Deutschland (gegr. 1826).

Export nach allen Ländern.

Zu haben in den meisten Papier- u. Schreibm. Hdlg. des In- & Auslandes.

echt

MARKE

AUG. LEONHARDI, DRESDEN.

Erfinder der berühmten patent. ALIZARINTINTE (echte Eisengallustinte) u. anderer beliebter SCHREIB- & COPIR-TINTEN, sowie verwandter SPECIALITÄTEN.

Gelesenste Zeitung Deutschlands.

Berliner Tageblatt.

nebst seinen werthvollen Separat-Beiblättern: Illustr. Witzblatt „ULK", belletr. Sonntagsblatt „Deutsche Lesehalle", „Mittheilungen über Landwirthschaft, Gartenbau und Hauswirthschaft". Eine weitere Bereicherung des Inhalts hat das „B. T." erfahren, indem es auch Montags mit Feuilleton. Beilage **„Der Zeitgeist"** erscheint. Diese Zeitschrift enthält einen hervorragenden Theil der Aufsätze des „Deutschen Montags-Blatts", das sich bekanntlich der Mitarbeiterschaft der bedeutendsten zeitgenössischen Schriftsteller erfreut. Das tägliche Feuilleton des „B. T." bringt die Romane und Novellen unserer ersten Autoren; im bevorstehenden Quartal erscheint in demselben:

„Quartett" Berliner Roman von **Fritz Mauthner,**

„Die Geschichte der stillen Mühle" von **Hermann Sudermann.**

Außerdem erscheint im „Zeitgeist" die neueste Novelle

„Himmlische u. irdische Liebe" von **Paul Heyse.**

Es bietet wohl kaum eine politische Zeitung ihren Lesern in so reichem Maße eine anregende Lektüre, zu einem so billigen Abonnementspreise, als das „B. T.", das sich durch seine Reichhaltigkeit, Vielseitigkeit und sorgfältige Auswahl seines Inhalts einen festen Stamm von 70 000 Abonnenten zu erwerben gewußt hat und somit die bei Weitem gelesenste und verbreitetste Zeitung Deutschlands geworden ist.

Bei allen **Postanstalten** d. Deutschen Reiches **Für 5 Mark 25 Pf.** Auf Wunsch **Probenummern** gratis u. franko

für das Vierteljahr Juli, August, September.

Unter Berücksichtigung des überaus reichen und gediegenen Inhalts.

die billigste Zeitung Deutschlands.

Für das Ausland beträgt das Abonnement pro Monat **4 Mark 70 Pf.**, pro Quartal **14 Mark** inkl. Porto für **portofreie** Zusendung unter Kreuzband und kann dasselbe mit jedem Tage begonnen werden. Bestellungen nebst Abonnementsbetrag sind **direkt** an die **„Expedition des „Berliner Tageblatt", Berlin S.W., Jerusalemerstraße 48/49,** einzusenden woselbst auch **Probenummern gratis** und **franko** zu haben sind.

Klehmet'sche Wärmeschutzmasse.

Bestes, billigstes und **leichtestes Material** auf dem Gebiete der Wärmeisolierung zur Bekleidung von Dampfrohrleitungen, Kesseln, Apparaten ꝛc. Kostenanschläge und kleine Probe gratis!

Ad. Klehmet Sohn, Fährbrücke in Sachsen.

Station der Werdau-Schwarzenberg-Bahn.

Friedericianum zu Davos,

Schulsanatorium für Prophylaktiker.

Gegründet von Geh. Hofrat Dr. Perthes.
Fortgeführt von Dr. Schaarschmidt und Mühlhäusser.

Gymnasial- und Realgymnasial-Unterricht.

Prospekte und Jahresbericht gratis und franko.

Bad Landeck in Preussisch-Schlesien.

Bahnstationen: Glatz, Camenz, Patschkau. Seit Jahrhunderten bewährte **Schwefel-Natriumthermen** von 23½° R., besonders angezeigt bei **Frauen- und Nervenkrankheiten. Trinkquellen, Wannen-, Bassin-, Moorbäder, innere, äussere Douchen, Apenzeller Molkerei, Irisch-römische Bäder, alle kohlensäure Mineralwässer.** 1400' Seehöhe: **gegen Norden und Osten durch Höhenzüge geschützt. Klimatischer Kurort.** Herrliche, ausgedehnte **Waldspaziergänge** dicht am Bade. — Besuch über **6000.** Konzert, Theater **täglich. Ball** wöchentlich. Kurzeit: 1. Mai bis 1. Oktober.

[4] **Die Badeverwaltung. Birke, Bürgermeister.**

Verlag des Deutschen Kolonialvereins, Berlin. Druck von Julius Sittenfeld, Berlin.

Digitized by Google

Auflage 15000.

2. Jahrgang 1885. 15. Heft (1. August).

Deutsche Kolonialzeitung.

Organ des Deutschen Kolonialvereins in Berlin.

Illustrierte halbmonatlich erscheinende Zeitschrift

zur Verbreitung des Interesses für die kolonialpolitischen Aufgaben Deutschlands unter allen Schichten unseres Volkes, —
zur Förderung deutscher überseeischer Unternehmungen von nationaler Bedeutung, —
zur Kräftigung der geistigen und wirtschaftlichen Verbindung des Deutschtums in allen Weltteilen mit dem Vaterlande, —
zur allgemeineren Kenntnis fremder Länder und Völker.

Redakteur: Richard Lesser.

Inhalt.

Deutscher Kolonialverein. Exposee des Herrn Oberamtmann Spielberg's über seine Informationsreisen in Amerika. — Schreiben des Herrn Prof. Dr. Schweinfurth in Kairo an das Präsidium des Deutschen Kolonialvereins. — Flegel-Fonds. — Zweigverein Viersen. — Oberbadischer Zweigverein. — Westpfälzischer Zweigverein. — Zweigverein Saarbrücken. — Zweigverein Koburg.
Streiflichter auf Holländische Kolonialpolitik. Von A. Freiherr von Moltke.
Zululand und die Zulu. 5. V. Land und Leute. (Schluß.)
Die deutsche Auswanderungsgesetzgebung. 4. III. Der Geschäftsbetrieb der Auswanderungs-Unternehmer und Agenten. (Fortsetzung.)
Schwimmende Musterausstellungen der deutschen Industrie.
Litteratur: „Weltpost." — „Revue coloniale internationale."
Die Deutschen im Auslande.
Redaktionelle Korrespondenz. Aus Formosa. Vom Hafenmeister Hummel in Tamsui.
Nachtigal-Fonds.

Vierteljährliches Abonnement für Deutschland und Österreich-Ungarn 1½ **Mark** durch alle Buchhandlungen; für alle übrigen Staaten sowie für Deutschland und Österreich Ungarn bei direktem Versand per Kreuzband **2 Mark** (auch gegen Zahlung in Briefmarken) durch alle Buchhandlungen sowie durch das **Bureau des Deutschen Kolonialvereins in Berlin. — Jahres-Abonnement** für Deutschland und Österreich-Ungarn **6 Mark** durch alle Postanstalten.

Durch ein **ganzjähriges Abonnement** der **Deutschen Kolonialzeitung** — für Deutschland und Österreich-Ungarn à **6 Mark**, für alle übrigen Staaten à 8 **Mark** — **erwirbt man auf besonderen Wunsch die Mitgliedschaft des Deutschen Kolonialvereins;** Anmeldungen (mit Beifügung des Jahresbetrages) nehmen sämtliche Buchhandlungen, sowie das Bureau des Deutschen Kolonialvereins entgegen; — bei Bezugsweise durch die Post hat der Abonnent behufs Eintragung in die Mitgliederliste die betr. Postquittung an das Bureau des Deutschen Kolonialvereins in Berlin einzusenden.

Inseratenpreis für die dreigespaltene Nonpareillezeile in der Rubrik **„Welt-Korrespondenz"** 1 Mark, im **Annoncen-Teil** 50 Pf.

Eigentum und Verlag des Deutschen Kolonialvereins in Berlin SW., Markgrafenstraße 25, Ecke der Zimmerstraße.

Digitized by Google

Gelesenste Zeitung Deutschlands.

Berliner Tageblatt.

nebst seinen werthvollen Separat-Beiblättern: Illustr. Witzblatt „ULK", belletr. Sonntagsblatt „Deutsche Lesehalle", „Mittheilungen über Landwirthschaft, Gartenbau und Hauswirthschaft". Eine weitere Bereicherung des Inhalts hat das „B. T." erfahren, indem es auch Montags mit dem Feuilleton-Beilage **„Der Zeitgeist"** erscheint. Diese Zeitschrift enthält einen hervorragenden Theil der Aufsätze des „Deutschen Montags-Blatts", das sich bekanntlich der Mitarbeiterschaft der bedeutendsten zeitgenössischen Schriftsteller erfreut. Das tägliche Feuilleton des „B. T." bringt die Romane und Novellen unserer ersten Autoren; im bevorstehenden Quartal erscheint in demselben:

„Quartett" Berliner Roman von **Fritz Mauthner,**
„Die Geschichte der stillen Mühle" von **Hermann Sudermann.**
Außerdem erscheint im „Zeitgeist" die neueste Novelle
„Himmlische u. irdische Liebe" von **Paul Heyse.**

Es bietet wohl kaum eine politische Zeitung ihren Lesern in so reichem Maße eine anregende Lektüre, zu einem so billigen Abonnementspreise, als das „B. T.", das sich durch seine Reichhaltigkeit, Vielseitigkeit und sorgfältige Auswahl seines Inhalts einen festen Stamm von 70 000 Abonnenten zu erwerben gewußt hat und somit die bei Weitem gelesenste und verbreitetste Zeitung Deutschlands geworden ist.

Bei allen **Postanstalten** d. Deutschen Reiches Für **5 Mark 25 Pf.** Auf Wunsch **Probenummer** gratis u. franko.

für das Vierteljahr Juli, August, September.

Unter Berücksichtigung des überaus reichen und gediegenen Inhalts.

die billigste Zeitung Deutschlands.

Für das Ausland beträgt das Abonnement pro Monat **4 Mark 70 Pf.**, pro Quartal **14 Mark** inkl. Porto für **postfreie** Zusendung unter Kreuzband und kann daselbe mit jedem Tage begonnen werden. Bestellungen nebst Abonnementsbetrag sind **direkt** an die **„Expedition des „Berliner Tageblatt", Berlin S.W., Jerusalemerstraße 48/49**, einzusenden, woselbst auch **Probenummern gratis** und **franko** zu haben sind.

Der praktische Landwirth,

Zeitschrift für rationelle Wirthschaft in Feld und Haus, für Ackerbau, Viehzucht etc.

Offertenblatt für Zucker-, Cichorien-, Stärkefabriken und Brennereien.

Halle a. d. S.

Gediegener Inhalt. — 4. Jahrgang. — Bewährte Mitarbeiter.

Originalartikel aus allen Gebieten der Landwirthschaft. — Vereinssachen. — Marktberichte. — Landwirthschaftliches Feuilleton. — Patentberichte.

Inserate jeder Art finden weiteste Verbreitung in diesem einzigen, bedeutenden Fachblatt der Provinz Sachsen und der Anhaltischen Länder. — Insertions- und Rabattarif, wie Probenummern an Abonnenten und Inserenten gratis.

Erscheint wöchentlich einmal (Sonnabends). — Abonnement 2 Mark pro Quartal bei der Expedition in **Halle a. S.**, bei jeder Postanstalt oder Landbriefträger. [31]

ERNESTO HOFFMANN

Corrientes. Rep. Argentina.

Importhaus von speziell:

Uhren, Gold, Juwelen, Silber und optischen Waaren.

Uebernahme von Vertretungen leistungsfähiger Häuser und Fabriken **„aller Branchen".**

Das Haus hält 2 Reisende: in den Rep. Argentinien, Uruguay und Paraguay, sowie in der Provinz Mato Groso (Brasilien). — **Gegründet seit 1869.**

Beste Referenzen in Europa und Buenos Aires stehen zur Verfügung. [2]

Gebrüder Wolff
Musik-Instrumenten-Fabrik
Kreuznach
6 mal prämiiert mit ersten Preisen.
Violinen, Zithern, Guitarren
und alle sonstigen Instrumente.
Preiskur. franko. Export.

J. G. Nicolai in Calbe a. Saale,
Fabrik gekköperter, weißer und farbiger Schlafdecken.

W. Schimmelpfeng.

Institut für kaufm. Informationen u. Inkassos.

Berlin W., Behrenstrasse 47.

In 1884 wurden 410 896 schriftliche Auskünfte an 15 685 Abonnenten ertheilt. Das Institut hat über 150 Angestellte und steht zu 25 Vereinen in einem Vertragsverhältniss. 100 Abonn.-Zettel 100 M., 25: 30 M., 10: 15 M. Auskunft ausser Abonn. gegen Discretionszusicherung und 3 M. Gebühren. Auskünfte privater Natur ausgeschlossen. Jahresbericht franco. [33]

Orchideen.

Unterzeichneter übernimmt Bestellungen auf alle in Brasilien vorkommende **Orchideen.** Vorrath von einigen tausend **Cattleya** Harrissoniana, Cattleya velutina, vielen Oncydien, sowie Miltonia spectabilis. Preise nach Uebereinkunft billig.

T. Roberto Kirsten,
S. Paulo, Brasilien, Marco da Mata Legua 278. [14]

Export. **Öldruck-Chromos.** Fac. simile

[9] **A. Fils,**
Berlin SW., Tempelhofer Ufer 22.

Gustav Dörr & Co.
Frankfurt a. M.
Export von
Anilinfarben
aller Sorten und Packungen.

Für den Toilettentisch

gibt es keine besseren cosmetischen Präparate als die aus dem in **London 1884** mit der **höchsten Auszeichnung,** dem **Ehrendiplom** preisgekrönten

Hellfrisch's weissen Vaseline

dargestellten, höchst elegant verpackten

Vaseline-Pomade	Gallcyl-Vaseline-Coldcream, Wundsalbe, Lippenpomade.
Vaseline-Seife	
Vaseline Haaröl (wasserhell)	

Zu beziehen durch alle Apotheken und Droguenhandlungen.

VASELINE

Erste deutsche Virginia-Vaseline Fabrik
Carl Hellfrisch & Co.
in OFFENBACH a. M.

Digitized by Google

Die Austheilung der Deutschen Kolonialzeitung

an unsre Mitglieder haben für folgende Orte übernommen:

Aachen: M. Jacobi, Buchh.
Altona: Anton Send, Buchh.
Annaberg i. S.: H. Grafer, Buchh.
Apolda: Hr. F. W. Kindler, Kaufmann.
Aue: G. Türcke, Buchh. in Zelle.
Augsburg: Lampart & Co., Buchh.
Aurich: Reinh. Reents, Buchh.
Baden: Emil Sommermeyer, Buchh.
Bamberg: Carl Hübscher, Buchh.
Barmen: W. Langewiesche, Buchh.
Berlin: Engelhardt'sche Landkartenh., Charlottenstraße 63.
Bielefeld: A. Helmich, Buchh.
Bingen a. Rh.: Hr. Otto Boryszewski.
Bochum: Ad. Stumpf, Buchh.
Bonn: Gust. Cohen, Musikalienhandl. (Agent der Köln Zeitung).
Boppard: P. Caspari, Buchh.
Brandenburg: J. Wiesike, Buchh.
Braunschweig: Goeritz & zu Putlitz, Buchh.
Bremen: Rühle & Schlenker, Buchh.
Breslau: Trewendt & Granier, Buchh.
Bretten: A. Bielefeld, Hofbuchh. in Karlsruhe.
Brieg in Schl.: G. W. Kroschel, Buchh.
Bruchsal: A. Bielefeld, Hofbuchh. in Karlsruhe.
Chemnitz: Gustav Ernesti, Buchh.
Dahlhausen: Herr Rich. Halbach.
Darmstadt: Johannes Waitz, Buchh.
Dortmund: Köppen'sche Buchh. (Otto Uhlig).
Dresden: Herr Heino Kretzschmar.
Duisburg: Joh. Ewich, Buchh.
Düren: W. Solinus, Buchh.
Düsseldorf: Schaub'sche Buchh.
Einbeck: H. Ehlers, Buchh.
Eisenach: H. Jacobi's Hofbuchh.
Eisenberg: Eduard Sölle, Buchh.
Elberfeld: Baedeker'sche Buch- und Kunsth.
Emden: Herr H. Diekenga.
Emmerich: J. L. Romen'sche Buchh.
Eppingen: A. Bielefeld, Hofbuchh. in Karlsruhe.
Erfurt: J. A. Werner, Buchh.
Eschweiler: M. Jacobi, Buchh.
Essen a. d. Ruhr: G. D. Baedeker, Buchh.
Eßlingen: Georg Fröhner, Buchh.
Frankfurt a. M.: C. Koenitzer, Buchh.
Freiberg i. S.: Craz & Gerlach, Buchh.
Freiburg i. Br.: Wagner'sche Universs.-Buchh. und Kiepert & v. Bolschwing, Buchh.
Friedberg (Wetterau): C. Scriba's Bch.
Gardelegen: J. Manger, Buchh.
Gelsenkirchen: R. Scipio, Buchh.
Gera: Carl Burow, Buchh.
Münch.-Gladbach: L. Boltze, Buchh.
Gleiwitz: M. Färber, Buchh.
Görlitz: E. Remer, Buchh.
Goslar: Ludwig Koch, Buchh.
Gotha: C. F. Windaus, Buchh.
Göttingen: Deuerlich'sche Buchh.
Graudenz: Jul. Goebel, Buchh.
Greifswald: Reinh. Scharff, Buchh.
Greiz: Erich Schlemm, Buchh.
Guben: A. König, Buchh.
Güstrow: Opitz & Co., Buchh.
Haderslehen: Herr A. P. Festersen.
Hagen: Gustav Butz, Buchh.
Halberstadt: W. Krankenhagen, Buchh.
Halle a. d. Saale: Lausch & Große, Buchh.
Hamburg: L. Friederichsen & Co., Buchh.
Hameln: Schmidt & Suckert, Buchh.
Hamm i. Westf.: Carl Dietrich's Buchh.
Hannover: Schmorl & v. Seefeld, Buchh.
Harburg: F. H. W. Reichenau, Buchh.
Heidelberg: Carl Groos, Buchh.
Heilbronn: Ernst Becker, Buchh.
Herford: Ferd. Eßmann jun., Buchh.
Hilchenbach: Ad. Wesener, Buchh.
Hohenstein-Ernstthal: E. Just, Buchh.
Jena: Herr Emil Jacobi.
Karlsruhe: A. Bielefeld, Hofbuchh.
Kassel: Gust. Klaunig, Hofbuchh.
Kempten: Tobias Dannheimer, Bchh.
Kiel: Universitäts-Buchhandlung (Paul Toeche).
Kitzingen: Stahel'sche Buchh.
Koblenz: Wilh. Groos, Hofbuchh.
Koburg: Gg. Sendelbach, Buchh.
Köln: C. Römke & Co., Buchh.
Korbach: Herr Gymnasiallehrer Weidenbach.
Köthen: Herr Alfred Behr, in Fa. Gebr. Behr.
Krefeld: J. Greven, Buchh.
Kreuznach: Reinh. Schmithals'sche Hofbuchh.
Krimmitschau: Burkhardt'sche Buchh.
Langenberg: Herr Julius Jost.
Lauban: Köhler's Buchh. (Aug. Golnick).
Leipzig: Carl Friedr. Fleischer, Buchh.
Lichtenstein-Callnberg: J. Wehrmann, Buchh.
Limbach i. S.: C. Winter's Buchh.
Lindau: Joh. Th. Stettner, Buchh.
Löbau i. S: Emil Oliva's Buchh.
Ludwigshafen: Aug. Lauterborn, Buchh.
Magdeburg: Emil Baensch, Hofbuchh.
Mainz: J. Diemer, Buchh.
Mannheim: H. Dieter'sche Buchh.
Marburg: Sipmann'sche Buchh (Carl Kraatz).
Marktbreit: B. Hännlein, Buchh.
Meiningen: Ludw. von Eye, Buchh
Meseritz: A. Heß Nachfolger, Buchh.
Metz: G. Scriba, Buchh.
Mittweida: Polytechnische Buchh., (R. Schulze).
Mülhausen i. E.: W. Bufleb's Nachfolger (H. Schick), Buchh.
Mülheim a. d. Ruhr: Hugo Bädeker, Buchh.
Neubrandenburg: Otto Nahmacher, Buchh.
Neustadt a. H.: A. H. Gottschick-Witter's Buchh.
Nordhausen: Herr Carl Tuch, i. F.: Tuch & Kruse.
Nürnberg: Schrag's Hofbuchh.
Oberhausen: Gust. Kühler, Buchh.
Ostrich: Herr Adam Etienne.
Offenbach a. M.: J. P. Strauß, Buchh.
Oschersleben: Gebr. Koeppel, Buchh.
Osnabrück: Rackhorst'sche Buchh.
Ottensen: Anton Send, Bchh. i. Altona.
Pforzheim: O. Riecker's Buchh.
Plauen i/V.: Joh. Ad. Steinhäuser, Buchh.
Rastatt: A. Bielefeld, Hofbuchh. in Karlsruhe.
Remscheid: Herrm. Krumm, Buchh.
Rinteln: C. Bösendahl, Buchh.
Ronneburg: R. Bauer's Buchh. (Max v. Ehrenberg).
Rüdesheim: Fischer & Metz, Buchh.
Ruhrort: Andreä & Comp, Buchh.
Saarbrücken: H. Klingebeil, Buchh.
Saargemünd: Emil Schmidt, Buchh.
Salzungen: L. Scheermesser, Hofbuchh.
St. Blasien: Herr Oberamtmann Dr. W. Groos.
Schalke: R. Scipio, Buchh. in Gelsenkirchen.
Schmalkalden: Feodor Wilisch, Buchh.
Schönebeck a. d. Elbe: Herr Pfarrer Kromphardt.
Schöningen: Herr Buchdruckereibesitzer Carl Retuh.
Schrozberg i. W.: Herr Schultheis Dallinger.
Schweinfurt: Ernst Stör, Buchh.
Siegen: Herm. Montanus, Buchh.
Sofia: Herr Ing. Rob. Kaiser.
Solingen: Alb. Pfeiffer, Buchh.
Soltau: Herr Amtsrichter Adikes.
Sonneberg i. Thür.: E. Meyer's Buchh.
Soran N./L.: Emil Zeibler, Buchh.
Speyer: Herr Kaufm. Chr. Roesinger.
St. Ingbert: Fr. Lehmann, Buchh. in Zweibrücken,
Stendal: Franzen & Grosse, Buchh.
Stettin: H. Dannenberg, Buchh.
Stollberg i. E.: E. F. Keller's Wwe., Buchh.
Straßburg: Karl J. Trübner, Buchh
Stuttgart: Konrad Wittwer, Buchh.
Tacna, Peru (auch für Arequipa, Peru, La Paz und Chachabamba, Bolivia): Herr Ludwig Koch.
Trier: Lintz'sche Buchhandlung.
Uerdingen: Herr Dr. C. Meyer.
Ulm: Ebner'sche Buchh.
Unna i. W.: Fr. Foltz, Buchh.
Viersen: Josef Seul, Buchh.
Weimar: L. Thelemann, Buchh.
Weißenburg a. Sand: Herr J. G. Stollberg.
Weißenburg i./Els.: C. Burckhardt, Buchh.
Werdau: Schreider'sche Buchh.
Wernigerode: P. Jüttner, Buchh.
Wesel: A. Bagel's Sortim.-Buchh.
Wetzlar: J. Imgardt, Buchh.
Wiesbaden: Feller & Gecks, Buchh.
Wilhelmshaven: Carl Lohse's Buchh.
Wismar: Hinstorff'sche Hofbuchh.
Wittenberg: P. Wunschmann, Buchh.
Worms: P. Reiß, Buchh.
Würzburg: A. Stuber, Buchh.
Zabern i. E.: G. Mallinckrodt (H. Hille), Buchh.
Zeitz: Oskar Langenberg, Buchh
Zelle: G. Türcke, Buchh.
Zweibrücken: Fr. Lehmann, Buchh.
Zwickau: Herr Rechtsanw. Bruno Jahn.

Unsre verehrten Mitglieder wollen in Zukunft etwaige Reklamationen in erster Linie an diese Vertreter unsers Organs richten, bei Erfolglosigkeit derselben jedoch direkt an das unterzeichnete Büreau, nicht an den betreffenden Zweigverein.

Das Büreau des Deutschen Kolonialvereins, Berlin S.W.

Markgrafenstr. 25, Ecke der Zimmerstraße.

Digitized by Google

Ungarn — Budapest.

Ungarische Landes-Ausstellung

unter dem hohen Protectorate Sr. k. k. Hoheit des Kronprinzen Erzherzog Rudolph.

Eröffnung am 1. Mai 1885. — Schluss Ende October 1885.

Zur Ausstellung gelangen: **Landwirthschaft, Forstwesen, Bergbau, Industrie, Gesundheitspflege. Unterrichtswesen, bildende Künste.** Hiermit in Verbindung die internationalen Ausstellungen von **Maschinen, Sämereien und lebenden Thieren.**

FESTLICHKEITEN.

KATALOGE erscheinen in ungarischer, deutscher und französischer Sprache, sowie Special-Kataloge für Kunst, Maschinen, Bergbau etc. } **Annoncen-Regie Rudolf Mosse.**

Lotterie: Haupttreffer fl. 100000. — ☛ Ein Loos fl. 1. ☚ — Officielle Wohnungsvermittlungs-Anstalten in allen Bahnhöfen.

Agenten, welche sich einen **einträglichen Nebenverdienst** erwerben wollen, werd. unter günstigsten Bedingungen angestellt f. d. Verkauf **gewinnreichster** und **staatlich erlaubter** Prämienloose, hauptsächlich Großherzgl. Badischer 35 Gulden-Loose, welche am 31. Dezbr. d. J. in der letzten Hauptziehung **über 1 Million Mark gewinnen müssen.**

Offerten an **Bankhaus Engel & Co., Köln a. Rh.**

Technisch gebildete

Redakteur u. Mitarbeiter gesucht.

Wegen Erweiterung unserer **Exportzeitschrift „Globus"** suchen wir einen technisch gebildeten Redakteur, sowie Mitarbeiter aus den Kreisen der verschiedenen Industriebranchen. Gediegene Arbeiten werden verlangt und dem entsprechendes Honorar bewilligt.

Verlag des „Globus", Exportzeitschrift, München.

Für Familien und Lesecirkel, Bibliotheken, Hotels, Cafés und Restaurationen.

Illustrirte Zeitung

Probe-Nummern gratis und franco.

Abonnements-Preis vierteljährlich 6 Mark. Zu beziehen durch alle Buchhandlungen und Postanstalten.

Expedition der Illustrirten Zeitung in Leipzig

Technicum Mittweida SACHSEN.	Fachschule für Maschinen-Techniker Eintr.: April, October.

James Levy

Antananarivo

(Madagaskar)

Agentur- u. Kommissionsgeschäft.

Ein- und Ausfuhr.

Warenkonsignationen finden prompte und beste Aufmerksamkeit. — Prima Referenzen.

Friedericianum zu Davos,

Schulsanatorium für Prophylaktiker.

Gegründet von Geh. Hofrat Dr. Perthes,
Fortgeführt von Dr. Schaarschmidt und Mühlhäusser.

Gymnasial- und Realgymnasial-Unterricht.

Prospekte und Jahresbericht gratis und franko.

Feinste Aquarellfarben. **Günther Wagner.**

Tuschkasten jeder Art. Hannover und Wien.

Tinten. Prämiiert auf 12 Ausstellungen.

Letzte Auszeichnung: **Goldene Medaille und Diplom.**
Boston Foreign Exhibition.

Klehmet'sche Wärmeschutzmasse.

Bestes, billigstes und **leichtestes Material** auf dem Gebiete der Wärmeisolierung zur Bekleidung von Dampfrohrleitungen, Kesseln, Apparaten etc.
Kostenanschläge und kleine Probe gratis!

Ad. Klehmet Sohn, Fährbrücke in Sachsen.
Station der Werdau-Schwarzenberg-Bahn.

WAGEN FRÈRES, Yokohama,

(mit Agenturen in **Tokio, Kobe, Nagasaki** etc.)

seit 8 Jahren in Japan thätig, anerbieten sich zur Einführung und Verkauf europäischer Industrie- und Bodenprodukte jeder Art. Direkte Anfragen über Marktverhältnisse werden prompt beantwortet. [7] Korrespondenz in 4 Sprachen.

Bankrimessen auf London und Paris. Prima continentelle Referenzen.

Digitized by Google

Verlag des Deutschen Kolonialvereins, Berlin. Druck von Julius Sittenfeld, Berlin.

☛ **Anbei eine Beilage, betreffend „Methode Gaspey-Otto-Sauer zur Erlernung der neuen Ortho-**

Auflage 15000.

. Jahrgang 1885. 16. Heft (15. August).

Deutsche Kolonialzeitung.

Organ des Deutschen Kolonialvereins in Berlin.

Illustrierte halbmonatlich erscheinende Zeitschrift

zur Verbreitung des Interesses für die kolonialpolitischen Aufgaben Deutschlands unter allen Schichten unseres Volkes, —
zur Förderung deutscher überseeischer Unternehmungen von nationaler Bedeutung, —
zur Kräftigung der geistigen und wirtschaftlichen Verbindung des Deutschtums in allen Weltteilen mit dem Vaterlande, —
zur allgemeineren Kenntnis fremder Länder und Völker.

Redakteur: Richard Lesser.

Inhalt.

Deutscher Kolonialverein. Vortrag des Herrn Prof. Dr. A. Engler in Breslau.
Vom Kaiser Wilhelms-Land und Bismarck-Archipel. 1.
Aus dem Oranje-Freistaat. Von Dr. med. Wohlers.
Der Handel mit China sonst und jetzt. Von von Le Coq.
Vorsicht für Auswanderungslustige nach Argentinien.
Die deutsche Auswanderungsgesetzgebung. 5. IV. Die staatlichen Maßregeln und Einrichtungen zum Schutze der nach transatlantischen Ländern Auswandernden. Von A. Altenberg.
Litteratur: „Hugo Zöller, Das Togoland und die Sklavenküste." — „R. G. Watson, Spanish and Portuguese South America etc."
Frankreich und Kanada — eine Mahnung.
Ein deutscher Unterstützungsverein in der Hauptstadt Paraguays.
Die überseeische Auswanderung aus dem Deutschen Reich.
Redaktionelle Korrespondenz. Not an Ärzten in Transvaal und Zululand.
Büchertisch. — Sprechsaal.

Vierteljährliches Abonnement für Deutschland und Österreich-Ungarn 1½ **Mark** durch alle Buchhandlungen; für alle übrigen Staaten sowie für Deutschland und Österreich-Ungarn bei direktem Versand per Kreuzband **2 Mark** (auch gegen Zahlung in Briefmarken) durch alle Buchhandlungen sowie durch das **Bureau des Deutschen Kolonialvereins in Berlin. — Jahres-Abonnement** für Deutschland und Österreich-Ungarn **6 Mark** durch alle Postanstalten.

Durch ein **ganzjähriges Abonnement** der **Deutschen Kolonialzeitung** — für Deutschland und Österreich-Ungarn à **6 Mark**, für alle übrigen Staaten à 8 **Mark** — **erwirbt man auf besonderen Wunsch die Mitgliedschaft des Deutschen Kolonialvereins**; Anmeldungen (mit Beizug des Jahresbetrages) nehmen sämtliche Buchhandlungen, sowie das Bureau des Deutschen Kolonialvereins entgegen; — bei Bezugsweise durch die Post hat der Abonnent behufs Eintragung in die Mitgliederliste die betr. Postquittung an das Bureau des Deutschen Kolonialvereins in Berlin einzusenden.

Inseratenpreis für die dreigespaltene Nonpareillezeile in der Rubrik **„Welt-Korrespondenz"** 1 Mark, im **Annoncen-Teil** 50 Pf.

Eigentum und Verlag des Deutschen Kolonialvereins in Berlin SW., Markgrafenstraße 25, Ecke der Zimmerstraße.

Digitized by Google

J. G. Nicolai in Calbe a. Saale,
Fabrik gekäperter, weißer und farbiger Schlafdecken.

LEONHARDI'S TINTEN
Rühmlichst bekannt. Mit ersten Preisen ausgezeichnet!
Aeltestes u. umfangreichstes Etablissement der Branche in Deutschland (gegr. 1826).
Export nach allen Ländern.
Zu haben in den meisten Papier- u. Schreibm. Hdlg. des In- & Auslandes.
Nur echt wenn dieser MARKE.
AUG. LEONHARDI, DRESDEN.
Erfinder der berühmten patent: ALIZARINTINTE (echte Eisengallustinte) u. anderer beliebter SCHREIB- & COPIR-TINTEN, sowie verwandter SPECIALITÄTEN.

Illustrirte Zeitung
Für Familien und Lesecirkel, Bibliotheken, Hotels, Cafés und Restaurationen.
Probe-Nummern gratis und franco.
Abonnements-Preis vierteljährlich 6 Mark. Zu beziehen durch alle Buchhandlungen und Postanstalten.
Expedition der Illustrirten Zeitung in Leipzig.

Ed. Lode Xylographische Anstalt Stuttgart. Holzschnitte u. Cliches

Klehmet'sche Wärmeschutzmasse.
Bestes, billigstes und **leichtestes Material** auf dem Gebiete der Wärmeisolierung zur Bekleidung von Dampfrohrleitungen, Kesseln, Apparaten etc. Kostenanschläge und kleine Probe gratis!
Ad. Klehmet Sohn, Fährbrücke in Sachsen.
Station der Werdau-Schwarzenberg-Bahn.

Friedericianum zu Davos,
Schulsanatorium für Prophylaktiker.
Gegründet von Geh. Hofrat Dr. Perthes, Fortgeführt von Dr. Schaarschmidt und Mühlhäusser.
Gymnasial- und Realgymnasial-Unterricht.
Prospekte und Jahresbericht gratis und franko.

Der Thermal-Kurort Aachen,
bekannt als Residenz und Lieblings-Aufenthalt Karls des Großen, in herrlichster Lage, in einem anmuthigen Thale, unmittelbar an der Grenze von Belgien und Holland gelegen, bietet dem Kurgast außer seiner reizvollen Umgebung alle Annehmlichkeiten einer Großstadt.

Seine Warmbäder, altberühmt wegen ihrer großen Heilkraft bei Rheumatismen, gichtischen Leiden, Lähmungen, Rückenmarksleiden ꝛc. ꝛc., werden gespeist von reichlichen, schon den Römern als aquae Grani rühmlichst bekannten und von denselben benutzten Thermen (45—55° C.), welche außer Kochsalz und vielen anderen Salzen auch Schwefelverbindungen enthalten und durch den Gehalt an Natron-Bicarbonat sich von anderen Schwefelwässern beim Baden und Trinken vortheilhaft unterscheiden. **Acht städtische Bade-Hotels, aufs beste ausgestattet,** sind das **ganze Jahr geöffnet** und auch für **Winterkuren** eingerichtet, welche durch sehr mildes Klima und geschützte Lage wesentlich gefördert werden. [5]

Bassinbäder, Dampfbäder, eigene Art der **Douche,** wie **nirgendwo** in Deutschland, **Massage** in und außer dem Bade, **Inhalationen.** Viele renommirte Aerzte. Versendung des Thermalwassers. Dreimal täglich Kurmusik, wöchentlich Symphonie-Konzerte oder größere Chor-Aufführungen mit den namhaftesten Solisten. Theater. Sommerbälle, Réunions, ländliche Feste, Wettrennen. Prachtvolle Park- und Promenaden-Anlagen. Ausflüge in die Umgebung, das hohe Veen und die Ardennen, sowie nach Belgien und Holland. Frequenz 1884: 23 000 Kurgäste und Passanten. Prospekte durch die **Städtische Bade-Verwaltung.**

H. Daimer,
BERLIN, Kochstrasse 54,
Aquarien-Fabrik und Luxus-Fisch-Züchterei
empfiehlt Aquarien und Luxusfische zu billigen Preisen. [17]

Export. Aug. Kraus & Co.
BERLIN.
Spiegelmanufactur, Goldrahmen-, Gardinenbretter- u. Rosetten-Fabrik. Oeldruckgemälde auf Leinwand und Blendrahmen. Eisspinden. Vergoldete Möbel. [15]

BRASCH & ROTHENSTEIN
SPEDITEURE.
Specialität: Internationale und überseeische Verkehre.
Central-Bureau: **BERLIN W.,** Friedrich-Str. 78.
Leipzig. Vlissingen. London E. C. Wien I. Frankfurt a./M. Gotha. Eisenach. Dortmund. Paris. Dittersbach. Bentheim. Mühlhausen. Hamburg. Bremen. Löhne. Ilmenau. Rudolstadt. Saalfeld. Blankenburg.

P. P.

Wir erlauben uns hierdurch ergebenst darauf aufmerksam zu machen, dafs wir aufser unseren sonstigen regelmäfsigen Verkehren uns auch besonders dem

„überseeischen Verkehre" [34]

widmen.

Wir stellen nach den wichtigsten überseeischen Plätzen auch feste Durchfrachten nach Gewicht und sind in der Lage, für **kleinere Sendungen** (Parcels) Vortheile zu bieten. Tarife für dieselben publiciren wir in unserer regelmäfsig zur Ausgabe gelangenden Schiffsliste und heben ferner hervor, dafs wir nach allen Plätzen auch unfrankirte Sendungen annehmen, selbst wenn sonst die Dampferlinien auf Vorausbezahlung der Fracht bestehen.

Wir erwähnen noch insbesondere, dafs wir, entgegen den sonst üblichen Bedingungen, dafs die Fracht auch dann bezahlt werden mufs, wenn dem Schiff ein Unglück zustöfst, bei letzterem Fall nicht auf die Absender zurückgreifen.

Mit Frachtraten und näheren Auskünften stehen wir jederzeit gern zu Diensten.

Hochachtungsvoll **BRASCH & ROTHENSTEIN.**

Digitized by Google

C. HECKMANN.
BERLIN S.O.

Specialitäten: Apparate für [60]

Spiritus-Destillation, Sprit-Rectification, Rüben- und Rohr-Zucker-Fabrikation.

Weltpost.

Blätter für Auswanderung, Kolonisation u. Weltverkehr.

Vierter Jahrgang.

Begründet von **Richard Lesser.**

Herausgegeben von **Richard Oberländer.**

Wöchentlich erscheinend, Preis 2 Mk. pro Quartal.

Abonnement durch alle Buchhandlungen und Postanstalten.

Probe-Nummern **gratis** und **franko** zu beziehen vom

Weltpost-Verlag, Paul Genschel, Gera (Reuß).

[30]

Wetterfeste waschbare Maueranstrichfarben.

Deutsches Reichs-Patent Nr. 16094.

Schöner dauerhafter Fassadenanstrich.

Kosten p. □ Mtr. 8-10 ₰ Probekistchen ℳ 2.50 ₰

Prospekte und Musterkarten gratis.

Gg. J. Altheimer, Farbenfabrik, München.

Tüchtige, solide Vertreter werden überall angestellt.

CACAO-VERO,

entölter, leicht löslicher

Cacao.

Unter diesem Handelsnamen empfehlen wir einen in Wohlgeschmack, hoher Nährkraft, leichter Verdaulichkeit und der Möglichkeit schnellster Zubereitung (ein Aufguss kochenden Wassers ergiebt sogleich das fertige Getränk) unübertreffl. **Cacao.**

Preis per 3/1 1/1 1/2 1/4 = Pfd.-Dose
850 300 150 75 Pfennige.

HARTWIG & VOGEL
Dresden

Zu haben in den meisten Conditoreien, Kolonial-, Delikatessen- und Droguengeschäften.

Gustav Dörr & Co.
Frankfurt a. M.
Export von
Anilinfarben
aller Sorten und Packungen.

Technicum Mittweida SACHSEN. | Fachschule für **Maschinen-Techniker** Eintr.: April, October.

L. MÖRS & Co.
PIANOFORTE-FABRIK
BERLIN S., Dresdener-Straſse 82/83.

Fabrikation von Pianinos

neuester und solidester Construction mit vollem Eisenrahmen.

Einfachste und reichste Ausstattung, für jedes Klima entsprechend gebaut.

Export nach allen Ländern.

Preiscourante und illustrirte Kataloge franco und gratis zu Diensten.

Vielfach prämiirt, zuletzt 1883 Amsterdam. [160]

Vertreten auf der 1885er Welt-Ausstellung in Antwerpen.

Digitized by Google

Bordeaux.

Für leistungsfähige, altrenommirte

Ia. Weinhäuser

werden tüchtige und in guten Gesellschaftskreisen eingeführte **Vertreter** in allen Städten des Auslandes **gesucht.**

Bei Nachweis eines gewissen Umsatzes wird monatliches Gehalt bewilligt.

Offerten zur Weiterbeförderung an **Charles Bury, 29 Quai de Bacalan, Bordeaux.**

Eine der leistungsfähigsten Glasfabriken Deutschlands, Spezialität: **medic.-pharm., chemisch-physikal. und photogr. Gläser** und **Apparate, wünscht mit größeren Exporteuren in Verbindung zu treten,** um ihre Erzeugnisse dem Auslande zuzuführen. Gefl. Off. sub **J. E. 5299** an die Ann.-Exp. v. **Rudolf Mosse, Berlin SW.,** erbeten.

Agenten, welche sich einen **einträglichen Nebenverdienst** erwerben wollen, werd. unter günstigsten Bedingungen angestellt f. d. Verkauf **gewinnreichster** und **staatlich erlaubter** Prämienloose, hauptsächlich Großherzgl. Badischer 35 Gulden-Loose, welche am 31. Dezbr. d. J. in der letzten Hauptziehung **über 1 Million Mark gewinnen müssen.**

Offerten an **Bankhaus Engel & Co., Köln a. Rh.**

Für Eltern u. Vormünder.

Ich nehme in meine Familie noch einige Schüler auf, die das Gymnasium besuchen. Vorzügliche Referenzen. 600 bis 750 Mark p. a. Weitere Auskünfte ertheilt gern

Carl Jul. Krumbach,
Oberlehrer am Königl. Gymnasium in
[51] **Wurzen bei Leipzig.**

Für den Toilettentisch

gibt es keine besseren cosmetischen Präparate als die aus dem in London 1884 mit der höchsten Auszeichnung, dem Ehrendiplom preisgekrönten

Hellfrisch's weissen Vaseline

dargestellten, höchst elegant verpackten

Vaseline-Pomade	**Salicyl-Vaseline-**
Vaseline-Seife	**Coldcream,**
Vaseline Haaröl (wasserhell)	**Wundsalbe,**
	Lippenpomade.

Zu beziehen durch alle Apotheken und Droguenhandlungen.

VASELINE.

Erste deutsche Virginia-Vaseline-Fabrik

Carl Hellfrisch & Co.

in OFFENBACH a. M.

Gelesenste Zeitung Deutschlands.

Berliner Tageblatt.

nebst seinen werthvollen Separat-Beiblättern: Illustr. Witzblatt „ULK", belletr. Sonntagsblatt „Deutsche Lesehalle", „Mittheilungen über Landwirthschaft, Gartenbau und Hauswirthschaft". Eine weitere Bereicherung des Inhalts hat das „B. T." erfahren, indem es auch Montags mit der feuilleton. Beilage **„Der Zeitgeist"** erscheint. Diese Zeitschrift enthält einen hervorragenden Theil der Aufsätze des „Deutschen Montags-Blatts", das sich bekanntlich der Mitarbeiterschaft der bedeutendsten zeitgenössischen Schriftsteller erfreut. Das tägliche Feuilleton des „B. T." bringt die Romane und Novellen unserer ersten Autoren; im bevorstehenden Quartal erscheint in demselben:

„Quartett" Berliner Roman von **Fritz Mauthner,**
„Die Geschichte der stillen Mühle" von **Hermann Sudermann.**
Außerdem erscheint im „Zeitgeist" die neueste Novelle

„Himmlische u. irdische Liebe" von **Paul Heyse.**

Es bietet wohl kaum eine politische Zeitung ihren Lesern in so reichem Maße eine anregende Lektüre, zu einem so billigen Abonnementspreise, als das „B. T.", das sich durch seine Reichhaltigkeit, Vielseitigkeit und sorgfältige Auswahl seines Inhalts einen festen Stamm von 70 000 Abonnenten zu erwerben gewußt hat und somit die bei Weitem gelesenste und verbreitetste Zeitung Deutschlands geworden ist.

Bei allen **Postanstalten** d. Deutschen Reiches **Für 5 Mark 25 Pf.** Auf Wunsch **Probenummer** gratis u. franko.

für das Vierteljahr Juli, August, September.

Unter Berücksichtigung des überaus reichen und gediegenen Inhalts.

die billigste Zeitung Deutschlands.

Für das Ausland beträgt das Abonnement pro Monat **4 Mark 70 Pf.**, pro Quartal **14 Mark** inkl. Porto für **postfreie** Zusendung unter Kreuzband und kann daffelbe mit jedem Tage begonnen werden. Bestellungen nebst Abonnementsbetrag sind **direkt** an die **„Expedition des „Berliner Tageblatt", Berlin S.W., Jerusalemerstraße 48/49,** einzusenden, woselbst auch **Probenummern gratis** und **franko** zu haben sind.

Methode Gaspey-Otto-Sauer zur Erlernung der neuen Sprachen

durch den Schul- und Selbstunterricht.

Verlag von **Julius Groos** in **Heidelberg.**

Der Erfolg, den *Otto's Sprachlehren* erzielt, die Anerkennung, die sie in weiteren Kreisen und nicht zum geringsten Teil im Auslande gefunden haben, spricht unleugbar für die *Vorzüglichkeit* der in ihnen vertretenen *Methode* und die *Sicherheit, Klarheit* und *Abrundung* in der *Ausführung* derselben. Streben unsre Schulgrammatiken des Französischen und Englischen, die modernen Sprachen in der starren Pedanterie der lateinischen und griechischen Schulgrammatik zu ersticken, so finden wir in *Otto's Sprachlehren Leben* und *Bewegung*. *Konversation* ist ihr *wesentlichstes Element* und eines ihrer Hauptziele. Auch in der Schulpraxis beginnt man die Richtigkeit dieser Methode einzusehen, wie die Verhandlungen bei der Karlsruher Philologen-Versammlung 1883 ergeben: Praktische Sprech- und Schreibübung im Anschluss an die lebende Sprache heisst die Losung. Neben der **Englischen Konversations-Grammatik** (19. Aufl.) und der **Französischen** (22. Aufl.) sehen wir nach den gleichen methodischen Grundsätzen *holländische, italienische, spanische, portugiesische, russische* Lehrbücher bearbeitet, deren ausserordentliche Verbreitung für ihre bedeutende Brauchbarkeit spricht.

[50] *Kölnische Zeitung.*

Digitized by Google

Verlag des Deutschen Kolonialvereins, Berlin. Druck von Julius Sittenfeld, Berlin.

Auflage 15000.

2. Jahrgang 1885. 17. Heft (1. September).

Deutsche Kolonialzeitung.

Organ des Deutschen Kolonialvereins in Berlin.

Illustrierte halbmonatlich erscheinende Zeitschrift

zur Verbreitung des Interesses für die kolonialpolitischen Aufgaben Deutschlands unter allen Schichten unseres Volkes, —
zur Förderung deutscher überseeischer Unternehmungen von nationaler Bedeutung, —
zur Kräftigung der geistigen und wirtschaftlichen Verbindung des Deutschtums in allen Weltteilen mit dem Vaterlande, —
zur allgemeineren Kenntnis fremder Länder und Völker.

Redakteur: Richard Lesser.

Inhalt.

Deutscher Kolonialverein. Zweigverein Viersen. — Zweigverein Weißenburg i. Els.
Kolonialpolitische Vorgänge. Das Deutsche Geschwader vor Sansibar. — Die neuen Erwerbungen der Deutsch-Ostafrikanischen Gesellschaft. — Das Witugebiet. — Deutsche Besitzergreifung der Karolinen. — Frankreich am Roten Meere. — Englische Besitzergreifung von Port Hamilton, Korea.
Kolniale Aufgaben. Von Dr. F. Fabri.
Vom Kaiser Wilhelms-Land und Bismarck-Archipel. 2. Berichte von englischen Offizieren von den Küsten von Kaiser Wilhelms-Land. — Neueste Berechnung des Flächenumfangs.
Der Kongo-Freistaat.
Deutsche industrielle und Handelsunternehmungen in Südargentinien.
San Vincent.
Litteratur: „Ernst Freiherr v. d. Brüggen, Wie Rußland europäisch wurde." — „Capt. Kennedy, Sport, travel and adventure in Newfoundland and the West Indies."
Redaktionelle Korrespondenz. Aus Australien.
Büchertisch.

Vierteljährliches Abonnement für Deutschland und Österreich-Ungarn 1½ **Mark** durch alle Buchhandlungen; für alle übrigen Staaten sowie für Deutschland und Österreich-Ungarn bei direktem Versand per Kreuzband 2 **Mark** (auch gegen Zahlung in Briefmarken) durch alle Buchhandlungen sowie durch das **Bureau des Deutschen Kolonialvereins in Berlin.** — **Jahres-Abonnement** für Deutschland und Österreich Ungarn 6 **Mark** durch alle Postanstalten.

Durch ein **ganzjähriges Abonnement** der **Deutschen Kolonialzeitung** — für Deutschland und Österreich-Ungarn à 6 **Mark**, für alle übrigen Staaten à 8 **Mark** — **erwirbt man auf besonderen Wunsch die Mitgliedschaft des Deutschen Kolonialvereins**; Anmeldungen (mit Beifügung des Jahresbetrages) nehmen sämtliche Buchhandlungen, sowie das Bureau des Deutschen Kolonialvereins entgegen; — bei Bezugsweise durch die Post hat der Abonnent behufs Eintragung in die Mitgliederliste die betr. Postquittung an das Bureau des Deutschen Kolonialvereins in Berlin einzusenden.

Inseratenpreis für die dreigespaltene Nonpareillezeile in der Rubrik **„Welt-Korrespondenz"** 1 Mark, im **Annoncen-Teil** 50 Pf.

Eigentum und Verlag des Deutschen Kolonialvereins in Berlin SW.,
Markgrafenstraße 25, Ecke der Zimmerstraße.

Digitized by Google

Putzpomade à mille 32 Mk., Putzschmirgel, 1/2-Kilobüchsen à mille 250 Mk., **Stahl-, Messing-, Metallputztripel-Streubüchsen** à mille 70-80 Mk., **Blatttripel, Stücktripel, Rot u. braun Mangantripel** 100 K. 12-18 Mk., **Wiener Kalk** 100 K. von 10 Mk. an, **Silicat-Putzschmirgel** 100 K. 15 Mk., Grafit, **Talkum, Bimstein-Mehl** 100 K. 10 bis 12 Mk., **Spath a. Art, Putzpulver** 100 K. 10 Mk., offeriert
Bruck's Bergbau- u. Fabrik-Comtoir, BERLIN, Schmidtstrasse.

Naphto-Carbol-
Desinfektions-Käſten
von **Max Elb** in **Dresden,**
wirken selbstthätig gegen **Ansteckungsgefahr** und zur Vertreibung lästiger Insekten. Eine Anzahl Käſten in der Wohnung aufgestellt oder auf **Reisen** mitgeführt, erhalten Gesundheit und Wohlbehagen. 10 Käſten franko 3 Mark. Auch durch Droguisten zu beziehen. [41]

Für den Toilettentisch
gibt es keine besseren cosmetischen Präparate als die aus dem in **London 1884** mit der **höchsten Auszeichnung,** dem **Ehrendiplom** preisgekrönten
Hellfrisch's weissen Vaseline
dargestellten, höchst elegant verpackten
Vaseline-Pomade | **Salicyl-Vaseline-Coldcream,** | **Vaseline-Seife** | **Wundsalbe,** | **Vaseline Haaröl (wasserhell)** | **Lippenpomade.**
Zu beziehen durch alle Apotheken und Droguenhandlungen.
VASELINE.
Erste deutsche Virginia-Vaseline Fabrik
Carl Hellfrisch & Co.
in OFFENBACH a. M.

Dampfkessel
eigenen Systems, besonders auch zum Export geeignet, offeriren
Wagner & Co.
in Köthen (Anhalt).

Friedericianum zu Davos,
Schulsanatorium für Prophylaktiker.
Gegründet von Geh. Hofrat Dr. Perthes.
Fortgeführt von Dr. Schaarschmidt und Mühlhäusser.
Gymnasial- und Realgymnasial-Unterricht.
Prospekte und Jahresbericht gratis und franko.

Methode Gaspey-Otto-Sauer zur Erlernung der neuen Sprachen
durch den Schul- und Selbstunterricht.
Verlag von **Julius Groos** in **Heidelberg.**
Der Erfolg, den *Otto's Sprachlehren* erzielt, die Anerkennung, die sie in weiteren Kreisen und nicht zum geringsten Teil im Auslande gefunden haben, spricht unleugbar für die *Vorzüglichkeit* der in ihnen vertretenen *Methode* und die *Sicherheit, Klarheit* und *Abrundung* in der *Ausführung* derselben. Streben unsre Schulgrammatiken des Französischen und Englischen, die modernen Sprachen in der starren Pedanterie der lateinischen und griechischen Schulgrammatik zu ersticken, so finden wir in *Otto's Sprachlehren Leben* und *Bewegung*. *Konversation* ist ihr *wesentlichstes Element* und eines ihrer Hauptziele. Auch in der Schulpraxis beginnt man die Richtigkeit dieser Methode einzusehen, wie die Verhandlungen bei der Karlsruher Philologen-Versammlung 1884 ergeben: Praktische Sprech- und Schreibübung im Anschluss an die lebende Sprache heisst die Losung. Neben der **Englischen Konversations-Grammatik** (19. Aufl.) und der **Französischen** (22. Aufl.) sehen wir nach den gleichen methodischen Grundsätzen *holländische, italienische, spanische, portugiesische, russische* Lehrbücher bearbeitet, deren ausserordentliche Verbreitung für ihre bedeutende Brauchbarkeit spricht.
Kölnische Zeitung.
[50]

Bayerisches Export-Musterlager. München.
Permanente Ausstellung von bayerischen Export-Artikeln aller Art, — Industrieprodukte, kunstgewerbliche Erzeugnisse, Neuheiten u. s. w.
Kostenfreie Geschäfts-Vermittelung.
Ertheilung von Auskünften über die bayerische Export-Industrie. [54]

Export-Muster-Lager Stuttgart.
Ständige Ausstellung aller exportfähigen württembergischen Industrie-Erzeugnisse.
400 Aussteller.
Kostenfreie Geschäfts-Vermittelung.
Kataloge werden in deutscher, englischer, französischer, italienischer und spanischer Sprache an Exporteure gratis versandt. [53]

Digitized by Google

Klehmet'sche Wärmeschutzmasse.

Bestes, billigstes und leichtestes Material auf dem Gebiete der Wärmeisolierung zur Bekleidung von Dampfrohrleitungen, Kesseln, Apparaten etc. Kostenanschläge und kleine Probe gratis!

Ad. Klehmet Sohn, Fährbrücke in Sachsen.
Station der Werdau-Schwarzenberg-Bahn.

COMPAGNIE CONCORDIA

Pianoforte-Fabrik

BERLIN S.W.,

Hagelsberger-Str. 52.

Goldene Preis-Medaille Amsterdam 1883.

Inhaber:

Menzel, Schleenhayn & Berndt

empfiehlt ihre

kreuzsaitigen Salon-Konzert-Pianinos

zu den solidesten Preisen. [52]

Fabrikation en gros. — Export.

Feinste Moselweine aus besten Lagen

der Jahre 1874, 1875, 1876, auf Flaschen zu reellen Preisen, wie auch 1868er, 1874er **Rheingauer,** in Stückfaß billigst und schon von 1,50 *M* ab per Flasche.

Otto Caracciola & Cie. in Remagen am Rhein. [55]

F. W. BOSSERT, Offenbach a. M.

Fabrik von Musikartikeln aller Art für den Export, als:

Necessaires für Damen, Albums, Flacons, Bijoux, Handschuh-, Cigarren- und Liqueurkasten. Altdeutsche Bierkrüge, Flaschen, Stühle etc. etc.

Grosse Neuheit: **die musikalische Sparkasse und die selbstthätige Patent-Kontrollsparkasse.**

Musikwerke jeder Art nur bester Qualität zu billigen Preisen.

Auf Bestellung werden alle Gegenstände auch ohne Musik geliefert. [1]

Technicum Mittweida SACHSEN.	Fachschule für **Maschinen-Techniker** Eintr.: April, October.

Gustav Dörr & Co.

Frankfurt a. M.

Export von

Anilinfarben

aller Sorten und Packungen.

Gebrüder Rheinstrom,

Papierwarenfabrik,

Kaiserslautern (Rheinpfalz).

Billigste Bezugsquelle von **Papier** und **Schreibwaren, Nouveautés** in **Luxuspapier-Artikeln, Wein-** und **Liqueur-Etiketten.** [10]

W. Schimmelpfeng.

Institut für kaufm. Informationen u. Incassos.

Berlin W., Behrenstrasse 47.

In 1884 wurden 410896 schriftliche Auskünfte an 15685 Abonnenten ertheilt. Das Institut hat über 150 Angestellte und steht zu 25 Vereinen in einem Vertragsverhältniss. 100 Abonn.-Zettel 100 M., 25: 30 M., 10: 15 M. Auskunft ausser Abonn. gegen Discretionszusicherung und 3 M. Gebühren. Auskünfte privater Natur ausgeschlossen. Jahresbericht franco. [13]

Carl Stangen'sche Gesellschaftsreisen

nach

Italien

7. Septbr. bis Neapel, 40 Tage, 1175 *M*. **Oberitallen,** 7. Sept., 16 Tage, 450 *M*, via Gotthardtunnel nach den Seen zurück über den Brenner.

dem Orient

15. Septbr., 33 Tage 1250 *M*, Berlin, Wien, Pest, Bukarest, Konstantinopel, Athen, Corinth, Corfu, Triest, Wien, Berlin.

Indien

8. November, 3½ Monat, 4600 *M*, Ceylon, Calkutta, Darjeeling im Hymalaya, Benares, Lucknow, Agra, Delhi, Bombay, Egypten.

Prospekte gratis in

Carl Stangen's Reise-Bureau,

Berlin W., 24. Leipzigerstrasse 24. [56]

Digitized by Google

Abonnements für September
für 1 Mark 75 Pf. bei allen Postanstalten.

Gelesenste Zeitung Deutschlands.

Berliner Tageblatt.

nebst seinen werthvollen Separat-Beiblättern: Illustr. Witzblatt „ULK", belletr. Sonntagsblatt „Deutsche Lesehalle", „Mittheilungen über Landwirthschaft, Gartenbau und Hauswirthschaft". Eine weitere Bereicherung des Inhalts hat das „B. T." erfahren, indem es auch Montags mit der feuilleton. Beilage „**Der Zeitgeist**" erscheint. Diese Zeitschrift enthält einen hervorragenden Theil der Aufsätze des „Deutschen Montags-Blatts", das sich bekanntlich der Mitarbeiterschaft der bedeutendsten zeitgenössischen Schriftsteller erfreut. Das Feuilleton bringt im September eine neue Erzählung von

Hermann Sudermann: **„Die Geschichte der stillen Mühle".**

Außerdem erscheint im „Zeitgeist" die Fortsetzung der Novelle:

„Himmlische u. irdische Liebe" von **Paul Heyse.**

Allen neu hinzutretenden Abonnenten wird der bis 1. September bereits erschienene Theil der Novelle von **Paul Heyse gratis** u. **franko** nachgeliefert. **Probe-Nummer gratis** und **franko.**

Es bietet wohl kaum eine politische Zeitung ihren Lesern in so reichem Maße eine anregende Lektüre, zu einem so billigen Abonnementspreise, als das „B. T.", das sich durch seine Reichhaltigkeit, Vielseitigkeit und sorgfältige Auswahl seines Inhalts einen festen Stamm von 70 000 Abonnenten zu erwerben gewußt hat und somit die bei Weitem gelesenste und verbreitetste Zeitung Deutschlands geworden ist.

Bei allen **Postanstalten** d. Deutschen Reiches Für **5 Mark 25 Pf.** Vierteljährlich für alle 5 Blätter zusammen.

Unter Berücksichtigung des überaus reichen und gediegenen Inhalts

die billigste Zeitung Deutschlands.

Für das Ausland beträgt das Abonnement pro Monat 4 Mark 70 Pf., pro Quartal 14 Mark incl. Porto für postfreie Zusendung unter Kreuzband und kann daselbe mit jedem Tage begonnen werden. Bestellungen nebst Abonnementsbetrag sind **direkt** an die **„Expedition des „Berliner Tageblatt", Berlin S.W., Jerusalemerstraße 48/49,** einzusenden.

Feinste Aquarellfarben. **Günther Wagner.**
Tuschkasten jeder Art. Hannover und Wien.
Tinten. Prämiiert auf 12 Ausstellungen
Letzte Auszeichnung: **Goldene Medaille und Diplom.**
Boston Foreign Exhibition.

Kina — Kraepelien & Holm.

Niederländischer Chinawein.

Dieser **kräftige Wein** aus der so

alcaloidreichen Java-China

herzestellt. Chemisch untersucht von in- und ausländischen Aerzten, vielfach erprobt und empfohlen bei **Schwächen, Mangel an Appetit,** nach schweren **Krankheiten** oder **Wochenbett das beste Stärkungsmittel, Fieber vertreibend. — Kina — Kraepelien & Holm mit Stahl** bei **Blutarmuth** (Anämie), **Bleichsucht und großer Schwäche.** Nur der mit der Unterschrift **„Kraepelien & Holm"** ist echt.
Preis pro Fl. 4 M. und 2 M. 50 Pf.
Zu haben in den Apotheken. Niederlagen bei **R. H. Paulcke, Engel-Apotheke, Leipzig und Berlin,** Brandenburgstraße 19; **Leipzig: C. Berndt & Co.; Hamburg:** Hohe Bleichen 22, **Woortmann & Möller; Elberfeld: Richard Jacobi; Basel:** J. Nestel, St. Elisabeth-Apotheke.
[125] Fabrikanten **Kraepelien & Holm,** Apotheker, **Zeist** (Holland).

Gebrauchte Briefmarken

und Postkarten, besonders südamerik., asiatischer und australianischer Länder, kaufen jedes Quantum zu den höchsten Preisen. Offerten mit Mustersendungen erbeten.
Gebrüder Senf, Leipzig (Deutschl.), etabliert seit 1870. Briefmarkenhändl. Verleger von deutsch., franz., englisch., spanisch. und portugies. Briefmarken-Albums u. des Illustr. Briefm.-Journ. (Probe-No. gratis.)

Bei Bedarf an **Weinen, Bleichert, Walporzheimer, Rhein- und Moselwein** halte mich empfohlen, ich liefere Probekistchen sortirt von 15 Flaschen an, Fäßchen von 20 Liter — namentlich mache auf meine 1884er aufmerksam, die schon ein Vierteljahr blank auf Flaschen bleiben. **Laurenz Siepen,** Weinhandlung, **Remagen.**

J. G. Nicolai in Calbe a. Saale, Fabrik geköperter, weißer und farbiger Schlafdecken.

Professor **Beneke's**
patentirte Korkkohlen-
Rettungswesten

besitzen gegen bisherige Rettungsapparate die grossen Vorzüge, dass sie wie eine gewöhnliche Weste leicht anzuziehen, sehr bequem und ausserordentlich tragfähig sind. Bisherige Rettungsapparate wurden, weil zu unbequem, nur bei eintretender Gefahr angelegt, diese aber können wie ein gewöhnliches Kleidungsstück schon beim Besteigen eines Bootes angezogen werden. Die Westen werden schon von 12 Mark an per Stück geliefert. Wiederverkäufer erhalten angemessenen Rabatt.
Prospekt und Preiskourant versendet auf Wunsch franko der Patentinhaber.
Vertreter werden gewünscht. [6]
Bernhard Liedtke, Königsberg i. Pr.

Ein geprüfter Apotheker

— in reiferen Jahren, von kräftiger Gesundheit, — der auch in der Arzneikunde wie in der Chirurgie praktisch erfahren, mit den nöthigen Instrumenten ganz bestens ausgerüstet, sucht
über See oder bei einer Expedition,
bei einem kolonialen Unternehmen rc., eine passende Anstellung. Gute Referenzen. Gefäll. Anerbieten durch die Redaktion der Deutschen Kolonialzeitung sub A. H. [16]

Ein Oesterreicher, 31 Jahre alt, englisch, französisch, italienisch und deutsch sprechend, mit gründlichen kaufmännischen und maritimen Kenntnissen, sucht eine Stellung in einem deutschen Kolonialstaat. — Adresse „Congo" C. F. Messrs. Klinckowstroem & Co., 11 Great St. Helens, London E. C.

Für Eltern u. Vormünder.

Ich nehme in meine Familie noch einige Schüler auf, die das Gymnasium besuchen. Vorzügliche Referenzen. 600 bis 750 Mark p. a. Weitere Auskünfte ertheilt gern
Carl Jul. Krumbach,
Oberlehrer am Königl. Gymnasium zu
[51] **Burgen bei Leipzig.**

Verlag des Deutschen Kolonialvereins, Berlin. Druck von Julius Sittenfeld, Berlin.

Digitized by Google

Auflage 15000.

. Jahrgang 1885. 18. Heft (15. September).

Deutsche Kolonialzeitung.

Organ des Deutschen Kolonialvereins in Berlin.

Illustrierte halbmonatlich erscheinende Zeitschrift

zur Verbreitung des Interesses für die kolonialpolitischen Aufgaben Deutschlands unter allen Schichten unseres Volkes, —

zur Förderung deutscher überseeischer Unternehmungen von nationaler Bedeutung, —

zur Kräftigung der geistigen und wirtschaftlichen Verbindung des Deutschtums in allen Weltteilen mit dem Vaterlande, —

zur allgemeineren Kenntnis fremder Länder und Völker.

Redakteur: Richard Lesser.

Inhalt.

Kolonialpolitische Vorgänge. Der Streit um die Karolinen.

Südafrikanische Verhältnisse 1. Von Waldemar Belck.

Erinnerungen aus Samoa. 1. Land und Leute. Von H. Ahner.

Die Reisen der Deutschen Kriegsflotte im Jahre 1884. I. Ostasien: Philippinen, China, Japan, Korea.

Die deutsche Auswanderungsgesetzgebung. 6. V. Die Bestrebungen zur Herbeiführung einer gemeinsamen deutschen Auswanderungsgesetzgebung und das Ziel einer solchen Gesetzgebung. (Schluß.) Von A. Altenberg.

Litteratur: „Henry M. Stanley, Der Kongo und die Gründung des Kongostaates."

Redaktionelle Korrespondenz. Dr. Schweinfurth über die zivilisatorische Aufgabe in Afrika. — Vom Kongo. — Zur Etymologie des Wortes Kamerun.

Sprechsaal.

Vierteljährliches Abonnement für Deutschland und Österreich-Ungarn 1½ **Mark** durch alle Buchhandlungen; für alle übrigen Staaten sowie für Deutschland und Österreich-Ungarn bei direktem Versand per Kreuzband 2 **Mark** (auch gegen Zahlung in Briefmarken) durch alle Buchhandlungen sowie durch das **Bureau des Deutschen Kolonialvereins in Berlin.** — **Jahres-Abonnement** für Deutschland und Österreich-Ungarn **6 Mark** durch alle Postanstalten.

Durch ein **ganzjähriges Abonnement** der **Deutschen Kolonialzeitung** — für Deutschland und Österreich-Ungarn à **6 Mark**, für alle übrigen Staaten à 8 **Mark** — **erwirbt man auf besonderen Wunsch die Mitgliedschaft des Deutschen Kolonialvereins**; Anmeldungen (mit Beifügung des Jahresbetrages) nehmen sämtliche Buchhandlungen, sowie das Bureau des Deutschen Kolonialvereins entgegen; — bei Bezugsweise durch die Post hat der Abonnent behufs Eintragung in die Mitgliederliste die betr. Postquittung an das Bureau des Deutschen Kolonialvereins in Berlin einzusenden.

Inseratenpreis für die dreigespaltene Nonpareillezeile in der Rubrik **„Welt-Korrespondenz"** 1 Mark, im **Annoncen-Teil** 50 Pf.

Eigentum und Verlag des Deutschen Kolonialvereins in Berlin SW., Markgrafenstraße 25, Ecke der Zimmerstraße.

Digitized by Google

Alle Sorten **Haar-, Borst-** und **Rasirpinsel** in bekannten guten Qualitäten für den **Export** empfiehlt

Jean Schramm,
Pinselfabrik,
Nürnberg.

Gustav Dörr & Co.
Frankfurt a. M.
Export von
Anilinfarben
aller Sorten und Packungen.

Illustrirte Zeitung

Für Familien und Lesecirkel, Bibliotheken, Hotels, Cafés und Restaurationen.

Probe-Nummern gratis und franco.

Abonnements-Preis vierteljährlich 6 Mark. Zu beziehen durch alle Buchhandlungen und Postanstalten.

Expedition der Illustrirten Zeitung in Leipzig.

Professor **Benecke's**
patentirte Korkkohlen-

Rettungswesten

besitzen gegen bisherige Rettungsapparate die grossen Vorzüge, dass sie wie eine gewöhnliche Weste leicht anzuziehen, sehr bequem und ausserordentlich tragfähig sind. Bisherige Rettungsapparate wurden, weil zu unbequem, nur bei eintretender Gefahr angelegt, diese aber können wie ein gewöhnliches Kleidungsstück schon beim Besteigen eines Bootes angezogen werden. Die Westen werden schon von 12 Mark an per Stück geliefert. Wiederverkäufer erhalten angemessenen Rabatt.

Prospekt und Preiscourant versendet auf Wunsch franko der Patentinhaber.

Vertreter werden gewünscht. [40]

Bernhard Liedtke, Königsberg i. Pr.

Gebrüder Rheinstrom,
Papierwarenfabrik,
Kaiserslautern (Rheinpfalz).

Billigste Bezugsquelle von **Papier** und **Schreibwaren, Nouveautées** in **Luxuspapier-Artikeln, Wein-** und **Liqueur-Etiketten.** [10]

Für Eltern u. Vormünder.

Ich nehme in meine Familie noch einige Schüler auf, die das Gymnasium besuchen. Vorzügliche Referenzen. 600 bis 750 Mark p. a. Weitere Auskünfte ertheilt gern

Carl Jul. Krumbach,
Oberlehrer am Königl. Gymnasium in Wurzen bei Leipzig. [51]

Konversationsbücher

zur Erlernung der **deutschen, englischen, französischen, italienischen** und **spanischen** Umgangssprache.

Soeben sind erschienen:

Gaspey, Dr. Th., English Conversations. Social, commercial, historial, literary etc. Ein Hilfsbuch z. Übung i. d. engl. Umgangssprache m. besonderer Berücksichtigung d. englischen Literatur. Für Schulen u. Privatunterricht. **4.** Aufl.

Otto, Dr. E., German-English Conversations. (Deutsche Konvers.-Schule. A new methodical guide to learn to speak German. **2** Aufl.

Otto, Dr. E., Conversations allemandes. Nouveau guide methodique pour apprendre à parler allemand. **2.** Aufl.

Otto, Dr. E., Conversations françaises. (Französische Konvers.-Schule. Eine methodische Anleitung zum Französisch-Sprechen. **5.** Aufl.

Sauer, C. M., Dialoghi italiani. Eine meth. Anleitung z. Italienisch-Sprechen. **2.** Aufl.

Sauer, C. M., Diálogos castellanos. Spanische Gespräche. Ein Hilfsbuch zur Übung in der spanischen Umgangssprache **2.** Aufl.

Jeder Band in ganz Leinwand gebunden nur 1 M. 80 Pf.

Diese **sechs Konversationsbücher** nach der bewährten **Gaspey-Otto-Sauer'schen Methode,** zum Selbstunterricht wie für den Gebrauch in Schulen und auf Reisen vorzüglich geeignet, sind in jeder Buchhandlung zu haben oder gegen Einsendung des Betrags zu beziehen.

Julius Groos, Verlag in Heidelberg.

Friedericianum zu Davos,
Schulsanatorium für Prophylaktiker,

Gegründet von Geh. Hofrat Dr. Perthes.
Fortgeführt von Dr. Schaarschmidt und Mühlhäusser.

Gymnasial- und Realgymnasial-Unterricht.

Prospekte und Jahresbericht gratis und franko.

F. W. BOSSERT, Offenbach a. M.

Fabrik von Musikartikeln aller Art für den Export, als:

Necessaires für Damen, Albums, Flacons, Bijoux, Handschuh-, Cigarren- und Liqueurkasten. Altdeutsche Bierkrüge, Flaschen, Stühle etc. etc.

Grosse Neuheit: **die musikalische Sparkasse** und **die selbstthätige Patent-Kontrollsparkasse.**

Musikwerke jeder Art nur bester Qualität zu billigen Preisen.

Auf Bestellung werden alle Gegenstände auch ohne Musik geliefert.

Canadischer
Trumpf-Weizen

Unsere Behauptung bei Einführung dieser neuen Varietät: **„dieser Trumpfweizen übertrifft alle bisher bekannten Sorten!"** hat sich in verflossenem Jahre glänzend bewahrheitet. Er winterte nicht aus, blieb von Rost und Brand verschont, lagerte sich nicht und gab einen grösseren Ertrag an Korn und Stroh wie irgend eine andere Sorte. Das Korn ist schwer, die Aehre lang und wohlgefüllt. Jedes Korn trieb 8—10 Halme und genügte eine Aussaat von 20 Kilo pro 25 Ar vollkommen. Unbestritten ist **Trumpfweizen der erste und einzige Weizen,** der die **Fruchtbarkeit** des englischen und die **Brauchbarkeit** des deutschen Landweizens in sich vereinigt. Wir offeriren: Orignialsack (100 Kilo) ab Hamburg 90 Mark, 50 Kilo ab hier 60 Mark, 5 Kilo 10 Mark, 1 Kilo 3 Mark.

Berger & Co.,
Kötzschenbroda-Dresden. [54]

Die Weinhandlung
von **Carl Müller**
in **Flape** bei **Altenhundem** i. W.
empfiehlt **garantirt reinen Tarragona-Muskatwein,** direkt aus **Algier** importirt. Ausgezeichneter Trinkwein, bestes **Stärkungsmittel** f. **Kranke u. Schwache.** Proben 2 Flaschen = 5 Mk. incl. Emballage franco geg. Nachn. Grössere Aufträge billiger.

Rothwein.

Gegen Einsendung von Mk. 30 franco incl. Faß ab hier 25 Liter **selbstgekelterten, guten abgelagerten**

Oberingelheimer Rothwein,

welcher in sanitärer **Beziehung** vorzüglich ist und für dessen absolute Naturreinheit ich garantire.

Friedr. Lederhos, Oberingelheim a. Rh.

Chinesisches Thee-Geschäft.

Gegen **Nachnahme** oder Einsendung des Betrages versenden Unterzeichnete frachtfrei durch ganz Deutschland ein **Packet** von Neun Zollpfunden Original-**Chinesischen Thee's** in jeder Preislage.

Harmse & Bosch
Klovenier-burgwal No. 52
Amsterdam. [53]

Digitized by Google

Dampfschifffahrt
des Oesterr.-Ungar. Lloyd in Triest.

Fahrten ab Triest:

Ostindien und China (via Suez-Canal) nach Hongkong über Brindisi, Port Said, Aden, Bombay, Colombo, Penang und Singapore am 1. eines jeden Monats um 4 Uhr Nachmittags;
nach Calcutta über Port Said, Suez, Djeddah, Aden, Bombay und Colombo am 15. Januar, 15. Februar, 15. März, 15. Oktober, 15. November, 15. Dezember um 4 Uhr Nachmittags.

Aegypten, Freitag Mittags nach Alexandria, über Corfu (Verbindung mit Port Said, Syrien).

Levante, Dienstag 4 Uhr Nachmittags nach Griechenland bis Smyrna, einmal über Fiume, Brindisi, Piräeus, das andere Mal über Ancona u. s. w.
Mittwoch (jeden zweiten) 6 Uhr Nachmittags nach Fiume, Corfu, Patras, Catacolo, Calamata, Piräeus, Salonich, Thessalien bis Konstantinopel.
Samstag 2 Uhr Nachmittags nach Konstantinopel, mit Berührung von Corfu und Piräeus; via Piräeus nach Syra, Insel Candien, Smyrna und via Konstantinopel nach den Häfen des Schwarzen Meeres und der Donau. Ferner jeden zweiten Samstag via Piräeus nach Thessalien und nach Syrien.

Dalmatien, jeden Dienstag, Donnerstag und Samstag.

Ohne Haftung für etwaige Aenderungen in den Zwischenhäfen während der Contumazmaßregeln.

Nähere Auskunft ertheilt die commerzielle Direction in Triest und die „General-Agentur des Oesterreichisch-Ungarischen Lloyd" in Wien, Schwarzenbergplatz Nr. 6. [30]

Kina — Kraepelien & Holm.
Niederländischer Chinawein.

Dieser **kräftige Wein** aus der so

alcaloidreichen Java-China

hergestellt. Chemisch untersucht von in- und ausländischen Aerzten, vielfach erprobt und empfohlen bei **Schwächen, Mangel an Appetit,** nach schweren **Krankheiten** oder **Wochenbett das beste Stärkungsmittel, Fieber vertreibend. — Kina — Kraepelien & Holm mit Stahl** bei **Blutarmuth** (Anämie), **Bleichsucht und großer Schwäche.** Nur der mit der Unterschrift **„Kraepelien & Holm"** ist echt.
Preis pro Fl. 4 M. und 2 M. 50 Pf.

Zu haben in den Apotheken. Niederlagen bei **R. H. Paulcke,** Engel-Apotheke, **Leipzig** und **Berlin,** Brandenburgstraße 19; **Leipzig: C. Berndt & Co.; Hamburg:** Hohe Bleichen 22, **Woortmann & Möller; Elberfeld: Richard Jacobi; Basel: J. Nestel,** St. Elisabeth-Apotheke.

[125] Fabrikanten **Kraepelien & Holm,** Apotheker, **Zeist** (Holland).

COMPAGNIE CONCORDIA
Pianoforte-Fabrik
BERLIN S.W.,
Hagelsberger-Str. 52.

Goldene Preis-Medaille Amsterdam 1883.

Inhaber:

Menzel, Schleenhayn & Berndt

empfiehlt ihre

kreuzsaitigen Salon-Konzert-Pianinos

zu den solidesten Preisen. [52]

Fabrikation en gros. — Export.

Im unterzeichneten Verlage erschien:

DAS WEIB
in der Natur- und Völkerkunde.
Anthropologische Studien
von **Dr. med. H. Ploss.**
2 starke Bände. Preis br. 16 M., geb. 19 M.
Auch direct gegen vorherige Franco-Zahlung vom Verleger.
Leipzig. **Th. Grieben's Verlag.**

Kurzrechnen
Mk. 87 in 32 Tagen à $3^3/_4$ %?
3 in 0,87 = 0,29 Mk. Zinsen.
100 Exempel nebst Schlüssel für 1 Mk. in Marken. [44]
Gustav Voigt, Halle a. S.

LEONHARDI'S TINTEN
Rühmlichst bekannt. Mit ersten Preisen ausgezeichnet!
Export nach allen Ländern
Zu haben in den meisten Papier- u. Schreibm. Hdlg. des In- & Auslandes.
echt
AUG. LEONHARDI, DRESDEN.
Erfinder der berühmten patent:
ALIZARINTINTE (echte Eisengallustinte) u. anderer beliebter SCHREIB- & COPIR-TINTEN, sowie verwandter SPECIALITÄTEN.

Naphto-Carbol-
Desinfektions-Kästen
von **Max Elb** in **Dresden,**
wirken selbstthätig gegen **Ansteckungsgefahr** und zur Vertreibung lästiger Insekten. Eine Anzahl Kästen in der Wohnung aufgestellt oder auf **Reisen** mitgeführt, erhalten Gesundheit und Wohlbehagen. 10 Kästen franko 3 Mark. Auch durch Droguisten zu beziehen. [41]

Für den Toilettentisch
gibt es keine besseren cosmetischen Präparate als die aus dem in **London 1884** mit der **höchsten Auszeichnung,** dem **Ehrendiplom** preisgekrönten
Hellfrisch's weissen Vaseline
dargestellten, höchst elegant verpackten

Vaseline-Pomade	Salicyl-Vaseline-
Vaseline-Seife	Coldcream,
Vaseline Haaröl (wasserhell)	Wundsalbe,
	Lippenpomade.

Zu beziehen durch alle Apotheken und Droguenhandlungen.

VASELINE.

Erste deutsche Virginia-Vaseline-Fabrik
Carl Hellfrisch & Co.
in OFFENBACH a. M.

Digitized by Google

Gelesenste Zeitung Deutschlands.

Berliner Tageblatt

nebst seinen werthvollen **4 Separat-Beiblättern**:

Illustr. Witzblatt „ULK“, in erweitertem Umfange,

Belletrist. Sonntagsblatt — „Deutsche Lesehalle“ — Feuilleton. Beiblatt — „Der Zeitgeist“

„Mittheilungen über Landwirthschaft, Gartenbau u. Hauswirthschaft“,

wurde in Anerkennung der Reichhaltigkeit, Vielseitigkeit u. Gediegenheit seines Inhalts

die gelesenste und verbreitetste Zeitung Deutschlands.

Die Vorzüge des „**Berliner Tageblatt**“ sind: Täglich zweimaliges Erscheinen als Abend- und Morgenblatt. — Gänzlich unabhängige, freisinnige politische Haltung. — Special-Korrespondenten an allen wichtigen Plätzen und daher rascheste und zuverlässige Nachrichten; bei bedeutenden Ereignissen umfassende **Spezial-Telegramme**. — Ausführliche Kammerberichte des Abgeordneten- und Herrenhauses, sowie des Reichstags. Umfassende Handelszeitung und Courszettel der Berliner Börse. — Vollständige Ziehungslisten der Preußischen Lotterie, sowie Auslosung der wichtigsten Loospapiere. — Graphische Wetterkarte nach telegraphischen Mittheilungen der Deutschen Seewarte. — Militärische und Sport-Nachrichten. — Personal-Veränderungen der Civil- und Militär-Beamten. — Ordens-Verleihungen. — Reichhaltige und wohlgesichtete **Tages-Neuigkeiten** aus der Reichshauptstadt und den Provinzen. — Interessante Gerichtsverhandlungen. — **Theater, Litteratur, Kunst** und **Wissenschaft** werden im Feuilleton des „**B. T.**“ in ausgedehntem Maße gepflegt, außerdem erscheinen in demselben **Romane und Novellen unserer ersten Autoren.** — Im 4. Quartal erscheint eine neue interessante Novelle von

Max Ring: „Julie Eberhard“,

hierauf folgt **ein höchst spannender Roman** aus der Jetztzeit von

Hermann Heiberg: „Esther's Ehe.“

Der Abonnementspreis auf das „Berliner Tageblatt“ beträgt für das Vierteljahr Oktbr., Novbr. und Dezbr. nur **5 Mk. 25 Pf.** für alle fünf Blätter zusammen.

Man abonnirt bei allen Postanstalten des Deutschen Reiches.

☞ **Den vielfachen Wünschen entsprechend hat das „Berliner Tageblatt“ eine neue Einrichtung getroffen, wodurch fortan den auswärtigen Abonnenten die ausführlichen Parlamentsberichte bereits mit der Abend-Nummer zugehen, so daß dieselben am nächsten Vormittag in den resp. Empfangsorten eintreffen.** ☜ Probenummern gratis. ☜

Klehmet'sche Wärmeschutzmasse.

Bestes, billigstes und **leichtestes Material** auf dem Gebiete der Wärmeisolierung zur Bekleidung von Dampfrohrleitungen, Kesseln, Apparaten etc.
Kostenanschläge und kleine Probe gratis!

Ad. Klehmet Sohn, Fährbrücke in Sachsen.
Station der Werdau-Schwarzenberg-Bahn.

Wetterfeste waschbare Maueranstrichfarben.

Deutsches Reichs-Patent Nr. 16094.
Schöner dauerhafter Fassadenanstrich.
Kosten p. □ Mtr. 8-10 ₰. Probekistchen ℳ 2.50 ₰.
Prospekte und Musterkarten gratis.

Gg. J. Altheimer, Farbenfabrik, München.
Tüchtige, solide Vertreter werden überall angestellt.

Für die Ruhrgegend w. ein gut fit., m. d. Kundsch. bek. Agent Vertretungen leistungsfähiger Firmen der Kol. Branche. Off. unt. R. 329 von **Rudolf Mosse Cöln a. R.** erb.

Technicum Mittweida SACHSEN.	Fachschule für Maschinen-Techniker Eintr.: April, October.

CACAO-VERO,

entölter, leicht löslicher
Cacao.

Unter diesem Handelsnamen empfehlen wir einen in Wohlgeschmack, hoher Nährkraft, leichter Verdaulichkeit und der Möglichkeit schnellster Zubereitung (ein Aufguss kochenden Wassers ergiebt sogleich das fertige Getränk) unübertreffl. Cacao.

Preis per 1/1 = 850, 1/2 = 300, 1/4 = 150, Pfd.-Dose 75 Pfennige.

HARTWIG & VOGEL
Dresden

Zu haben in den meisten Conditoreien, Kolonial-, Delikatessen- und Droguengeschäften.

L. DE VRIENDT Xylographische Anstalt Stuttgart für Holzschnitte u. Gleiches

Zu beziehen durch alle Buchhandlungen.

Die
Mädchen-Opferung
im modernen Babylon.
Enthüllungen.
der
„Pall Mall Gazette“
über die **sittlichen Zustände** in London.
Deutsche Ausgabe in Buchform.

Preis 1 Mark.

Diese sensationelle Brochure, welche von der Königl. Staatsanwaltschaft mit Beschlag belegt wurde, durch Beschluss des Königl. Landgerichts zu Hagen wieder freigegeben worden ist, versenden wir gegen Einsendung von Mk. 1,10 in Briefmarken überallhin franco.

Hagen i. W.
Hermann Risel & Co.

J. G. Nicolai in Calbe a. Saale, Fabrik geköperter, weißer und farbiger Schlafdecken.

Verlag des Deutschen Kolonialvereins, Berlin.

Druck von Julius Sittenfeld, Berlin.

Digitized by Google

Auflage 15000.

2. Jahrgang 1885. 19. Heft (1. Oktober).

Deutsche Kolonialzeitung.

Organ des Deutschen Kolonialvereins in Berlin.

Illustrierte halbmonatlich erscheinende Zeitschrift

zur Verbreitung des Interesses für die kolonialpolitischen Aufgaben Deutschlands unter allen Schichten unseres Volkes, —

zur Förderung deutscher überseeischer Unternehmungen von nationaler Bedeutung, —

zur Kräftigung der geistigen und wirtschaftlichen Verbindung des Deutschtums in allen Weltteilen mit dem Vaterlande, —

zur allgemeineren Kenntnis fremder Länder und Völker.

Redakteur: Richard Lesser.

Inhalt.

Kolonialpolitische Vorgänge. Die Karolinen-Frage.

Deutsche Kolonialprojekte im Orient. I. Das Sprenger'sche Projekt. — II. Das Pressel'sche Projekt. — III. Kritische Bemerkungen. Von Paul Dehn.

Vom Kongo. Persönliche Eindrücke und Erfahrungen. 1. Vegetation und Charakteristik des Unteren Kongo-Gebietes. 2. Bodenbeschaffenheit des Unteren Kongo-Gebietes. Von W. Mönkemeyer.

Argentinische Expeditionen nach dem See Nahuel-Huapi. Von Eduard Guttzeit.

Einige Betrachtungen über Kultivation in den Tropen. Von Emil Metzger.

Die Reisen der Deutschen Kriegsflotte im Jahre 1884. II. Borneo, Java, Birma, Ceylon.

Zur Frage der Konnossemente. Von Dr. R. Sernau.

Hamburgs überseeischer Handel.

Litteratur. „A. v. Schweiger-Lerchenfeld, Afrika". — Justus Perthes' Säkularfeier und Spezialkarte von Afrika.

Redaktionelle Korrespondenz. Aus Transvaal. — Dr. Bernh. Förster. — Heimkehr von Dr. Otto Finsch und Dr. Max Buchner.

Konferenz des Ausschusses des Deutschen Kolonialvereins und der Vertreter des Vorstandes der „Afrikanischen Gesellschaft in Deutschland".

Vierteljährliches Abonnement für Deutschland und Österreich-Ungarn 1½ **Mark** durch alle Buchhandlungen; für alle übrigen Staaten sowie für Deutschland und Österreich-Ungarn bei direktem Versand per Kreuzband **2 Mark** (auch gegen Zahlung in Briefmarken) durch alle Buchhandlungen sowie durch das **Bureau des Deutschen Kolonialvereins in Berlin.** — **Jahres-Abonnement** für Deutschland und Österreich-Ungarn **6 Mark** durch alle Postanstalten.

Durch ein **ganzjähriges Abonnement** der **Deutschen Kolonialzeitung** — für Deutschland und Österreich-Ungarn à **6 Mark**, für alle übrigen Staaten à 8 **Mark** — **erwirbt man auf besonderen Wunsch die Mitgliedschaft des Deutschen Kolonialvereins**; Anmeldungen (mit Beifügung des Jahresbetrages) nehmen sämtliche Buchhandlungen, sowie das Bureau des Deutschen Kolonialvereins entgegen; — bei Bezugsweise durch die Post hat der Abonnent behufs Eintragung in die Mitgliederliste die betr. Postquittung an das Bureau des Deutschen Kolonialvereins in Berlin einzusenden.

Inseratenpreis für die dreigespaltene Nonpareillezeile im **Annoncen-Teil** 50 Pf.

Eigentum und Verlag des Deutschen Kolonialvereins in Berlin **SW.**, Markgrafenstraße 25, Ecke der Zimmerstraße.

Digitized by Google

Kurzrechnen

Mk. 87 in 32 Tagen à 3¾ %? 3 in 0,87 = 0,29 Mk. Zinsen. 100 Exempel nebst Schlüssel für 1 Mk in Marken. [44]

Gustav Voigt, Halle a. S.

Canadischer

Trumpf-Weizen

Unsere Behauptung bei Einführung dieser neuen Varietät: **„dieser Trumpfweizen übertrifft alle bisher bekannten Sorten!"** hat sich in verflossenem Jahre glänzend bewahrheitet. Er winterte nicht aus, blieb von Rost und Brand verschont, lagerte sich nicht und gab einen grösseren Ertrag an Korn und Stroh wie irgend eine andere Sorte. Das Korn ist schwer, die Aehre lang und wohlgefüllt. Jedes Korn trieb 8–10 Halme und genügte eine Aussaat von 20 Kilo pro 25 Ar vollkommen. Unbestritten ist **Trumpfweizen der erste und einzige Weizen,** der die **Fruchtbarkeit** des englischen und die **Brauchbarkeit** des deutschen Landweizens in sich vereinigt. Wir offeriren: Orignialsack (100 Kilo) ab Hamburg 90 Mark, 50 Kilo ab hier 60 Mark, 5 Kilo 10 Mark, 1 Kilo 3 Mark.

Berger & Co.,
[54] **Kötzschenbroda-Dresden.**

Naphto-Karbol-
Desinfektions-Kästen
von Max Elb in Dresden,

wirken selbstthätig gegen **Ansteckungsgefahr** und zur Vertreibung lästiger Insekten. Eine Anzahl Kästen in der Wohnung aufgestellt oder auf **Reisen** mitgeführt, erhalten Gesundheit und Wohlbehagen. 10 Kästen franko 3 Mark. Auch durch Droguisten zu beziehen. [41]

Orchideen.

Unterzeichneter übernimmt Bestellungen auf alle in Brasilien vorkommende **Orchideen.** Vorrath von einigen tausend **Cattleya** Harrissoniana, Cattleya velutina, vielen Oncydien, sowie Miltonia spectabilis. Preise nach Uebereinkunft billig.

T. Roberto Kirsten,
S. Paulo, Brasilien, Marco da Meia Legua 278. [18]

Langer & Fischer,
Hohenstein-Ernstthal (Sachsen).

Leistungsfähigste Fabrik Deutschlands in seidenen Cheniller = Fichus = Echarpes u. Pellerinen. Ebenso hervorragend in Herstellung seidener Lavallières. Empfehlenswerthe Fi.ma für Import. [11]

Export. **Öldruck-Chromos.** En gros.

[9] **A. Fils,**
Berlin SW., Tempelhofer Ufer 22.

Im Erscheinen begriffen:

Dr. Bernhard Förster: Deutsche Kolonien in dem oberen Laplata-Gebiete mit besonderer Berücksichtigung von **Paraguay.** — Ergebnisse eingehender Prüfungen, praktischer Arbeiten und Reisen, 1883 bis 1885. Mit einer nach meinen Angaben gezeichneten und revidirten Karte von Paraguay.

Inhalt: I. Einleitung, Allgemeines. — II. Die Reise bis zur Grenze von Paraguay. — III. Ein flüchtiger Blick auf die Argentinische Republik. — IV. Bodenbeschaffenheit von Paraguay. — V. Flora und Fauna. — VI. Der paraguayische Mensch. — VII. Viehzucht, Ackerbau, Gewerbefleiß, Hausindustrie. — VIII. Handel und Verkehr. — IX. Staat, Gesellschaft, Kirche. — X. Meine Thätigkeit in Paraguay, Aufenthalt in der Kolonie S. Bernardino, Reise nach dem Alto Paraná — Architektur der Jesuiten — Encarnacion und Tacuru-pucu. — XI. Meine Reisen in die nördlichen und centralen Theile der Republik: Neu-Zara, San Salvador; — San Joaquin, San Estanislao — Sumpf und Wald. — Heimkehr. — XII. Die bisherigen Versuche europäischer Kolonisation in Paraguay. — XIII. Die Möglichkeit deutscher Kolonien in dem oberen Laplata-Gebiete. — XIV. Eine künftige deutsche Gemeinde in dem subtropischen Theile Südamerikas. — XV. Praktische Winke und Rathschläge für Auswanderer.

Ca. 15 Druckbogen groß 8°. Subskriptionspreis bis zum 10. Oktober 3 *M*; später 4 *M* 50 ₰. [10]

Naumburg a. S., im Selbstverlage des Verfassers.

Ganze Einrichtungen
von
Papierfabriken,
Pappenfabriken,
Cellulosefabriken,

sowie sämmtliche dazu nöthigen Maschinen und Apparate liefern

Wagner & Co. in Cöthen (Anhalt).

Feinste Moselweine aus besten Lagen

der Jahre 1874, 1875, 1876, auf Flaschen zu reellen Preisen, wie auch 1868er, 1874er **Rheingauer,** in Stückfaß billigst und schön von 1,50 *M* ab per Flasche.

Otto Caracciola & Cie. in Remagen am Rhein. [36]

Kina — Kraepelien & Holm.
Niederländischer Chinawein.

Dieser **kräftige Wein** aus der so

alcaloidreichen Java-China

hergestellt. Chemisch untersucht von in- und ausländischen Aerzten, vielfach ärztlich empfohlen bei **Schwächen, Mangel an Appetit,** nach schweren Krankheiten **Wochenbett das beste Stärkungsmittel, Fieber vertreibend.** — Kina — Kraepelien & Holm mit Stahl bei **Blutarmuth** (Anämie), Bleichsucht und **Schwäche.** Nur der mit der Unterschrift **„Kraepelien & Holm"** **Preis pro Fl. 4 M. und 2 M. 50 Pf.**

Zu haben in den Apotheken. Niederlagen bei R. H. Paulcke, Engel-Apotheke **Leipzig und Berlin,** Brandenburgstraße 19; **Leipzig:** C. Berndt & Co.; **Hamburg:** Hohe Bleichen 22, **Woortmann & Müller;** Elberfeld: Richard Jacobs.

Basel: J. Nestel, St. Elisabeth-Apotheke.

[125] Fabrikanten **Kraepelien & Holm,** Apotheker, **Zeist** (Holland).

Digitized by Google

S. Warschauer, Berlin N.O. 18.
Fabr. u. Export f. Kautschukstempel, dito Utensilien u. compl. Fabrikationsmaschinen eigener Konstruktion.

Ein geprüfter Apotheker und Chemiker

— in reiferen Jahren, von kräftiger Gesundheit —, der in der Spiritusbrennerei, Liqueur- und Obstweinfabrikation bewandert, sowie auch in der Arzneikunde wie in der Chirurgie praktisch erfahren ist, sucht

über See oder bei einer Expedition,

bei einem kolonialen Unternehmen ꝛc., eine passende Anstellung. Auch würde er sehr dankbar sein, wenn ihm ein günstiger Platz zur Verwerthung seiner Kenntnisse in einem überseeischen Lande von dortigen deutschen Kolonisten mitgetheilt wird. — Gute Referenzen. Gefällige Anerbieten durch die Redaktion der Deutschen Kolonialzeitung sub A. H. [99]

H. Daimer,

BERLIN, Kochstrasse 54,

Aquarien-Fabrik und Luxus-Fisch-Züchterei

empfiehlt Aquarien und Luxusfische zu billigen Preisen. [17]

Export. **Aug. Kraus & Co.**
BERLIN.
Spiegelmanufactur, Goldrahmen-, Gardinenbretter- u. Rosetten-Fabrik. Oeldruckgemälde auf Leinwand und Blendrahmen. Eisspinden. Vergoldete Möbel. [14]



Wer nach **Frankreich** oder **England** gehen, dabei Lehrgeld sparen, Ärger, Missverständnisse, Verstösse gegen Landesgebräuche etc., vermeiden, u. v. Aufenthalte dort den richtigen Nutzen ziehen will, der kaufe sich vor der Abreise die in der **Langenscheidt**schen Verl.-B. in Berlin S.W. 11, neu erschienenen: **Langenscheidtschen Notwörterbücher.** [12]

Für die Ruhrgegend w. ein gut.-fit., m. d. Kundsch. bek. Agent Vertretungen leistungsfähiger Firmen der Kol.-Branche. Off. unt. R. 329 von **Rudolf Mosse Cöln a. R.** erb.

Palästina-Wein

von deutschen Kolonisten der Templergemeinde in **Sarona und Jerusalem** direkt bezogen.
Preisliste gratis.
F. Lindheimer-Boehm,
Bockenheim-Frankfurt a. M.

F. W. BOSSERT, Offenbach a. M.

Fabrik von Musikartikeln aller Art für den Export, als:

Necessaires für Damen, Albums, Flacons, Bijoux, Handschuh-, Cigarren- und Liqueurkasten. Altdeutsche Bierkrüge, Flaschen, Stühle etc. etc.

Grosse Neuheit: **die musikalische Sparkasse und die selbstthätige Patent-Kontrollsparkasse.**

Musikwerke jeder Art nur bester Qualität zu billigen Preisen.

Auf Bestellung werden alle Gegenstände auch ohne Musik geliefert. [1]

Klehmet'sche Wärmeschutzmasse.

Bestes, billigstes und leichtestes Material auf dem Gebiete der Wärmeisollerung zur Bekleidung von Dampfrohrleitungen, Kesseln, Apparaten etc. Kostenanschläge und kleine Probe gratis!

Ad. Klehmet Sohn, Fährbrücke in Sachsen.
Station der Werdau-Schwarzenberg-Bahn.

Bureau des Deutschen Kolonialvereins, Berlin SW.

Als unbestellbar liegen Sendungen hier für die Herren:

	Postvermerk:
cand. jur. Heintze, Heidelberg,	ist nach Leipzig verzogen (in Leipzig nicht bekannt).
Dr. med. Herold, Kronach,	verzogen, wohin unbekannt.
Dr. B. Koenig, Mannheim,	. . .
G. Wolff, Kaufmann, Barmen,	. . .
Baron von Borstell, Brüssel, 73 Rue d'Arlon,	ohne Adresse zu hinterlassen abgereist.
Ingenieur Pfaff, Berlin,	nicht aufzufinden.
A. Bäßler, Mittelstr. 34, Berlin.	. .
Dr. Wolff, Gewerberat, Berlin,	. .
Waldemar Knuft, Berlin,	. .
Dr. jur. Otto Fleiß, Luisenstr. 42, Berlin,	. .
stud. theol. Münster, Berlin,	. .
Baron Rausch von Traubenberg, Petersburg,	unbekannt.
Stud. Wentscher, Halle a. S., Laurentiusstraße,	abgereist, wohin unbekannt.
P. Heyse, Mehrow,	nach Südamerika verzogen.
Chr. Hoffmann, Mainz,	verzogen, wohin unbekannt.
Henneberg, Gerichtsreferendar, Stendal,	. . .
Karl Waßmuß, Apotheker, Eisenach,	. . .
Dr. Knöfel, Göttingen,	angeblich nach Hildesheim verzogen, dort aber nicht bekannt.
Hans Grasthoff, Meppen,	verzogen, wohin unbekannt.
Gust. von Chaulin, Leutnant zu See, Kiel.	hat seinen Abschied genommen und ist, ohne anzugeben wohin, verzogen.
Stegemann, Schloß Biberstein, Fulda.	abgereist, wohin unbekannt.
Wilhelm Prieß, Kaufmann, Hamburg (früher Harburg),	ohne nähere Wohnungsangabe in Hamburg nicht zu finden.
Rud. Kreissig, Schönheide,	Adressat abgereist, wohin unbekannt.
von Döring, Diedrichsdorf bei Kiel,	ohne bekannten Aufenthaltsort abgereist.
Reg.-Referendar Lindig, Wetzlar,	ohne bekannten Aufenthaltsort abwesend.
Prof. H. Ohrtmann, Gotha,	hier nicht bekannt.
Dr. F. Wallot, Leipzig,	ohne nähere Angabe hier nicht zu ermitteln.
Dr. med. Arthur Heßelbach, Dresden,	ohne nähere Angabe in Dresden nicht zu finden.
Hauptmann Bickel, Mainz,	verzogen, wohin unbekannt.
Premierleutnant Hirschberg, Mainz,	. . .
Premierleutnant Boelen, Göttingen,	. . .
C. Lohr, Hannover,	hier nicht bekannt.
Albert Heinrich, Hattenheim,	verzogen, wohin unbekannt.
Referendar Henneberg, Stendal,	. . .
Dr. jur. Walter Schöller, Referendar, Aachen,	. . .
Freiherr von Rechenberg, Rappoltsweiler i. Elsaß,	hier unbekannt.
Hugo Barthels, New Baden, Nord-Amerika,	wieder nach Deutschland zurück.
Dr. med. Bergkammer, Assistent des Pathologischen Instituts in Straßburg,	abgereist, ohne anzugeben wohin.
Dr. F. C. Müller, Assistent der Psychiatrischen Klinik in Straßburg,	. . . .

Digitized by Google

Gelesenste Zeitung Deutschlands.

Berliner Tageblatt

nebst seinen werthvollen **4 Separat-Beiblättern:**

Illustr. Witzblatt „ULK“, in erweitertem Umfange,
Belletrist. Sonntagsblatt

„Deutsche Lesehalle“ Feuilleton. Beiblatt. **„Der Zeitgeist“**

„Mittheilungen über Landwirthschaft, Gartenbau u. Hauswirthschaft“,

wurde in Anerkennung der Reichhaltigkeit, Vielseitigkeit u. Gediegenheit seines Inhalts

die gelesenste und verbreitetste Zeitung Deutschlands.

Die Vorzüge des **„Berliner Tageblatt“** sind: „Täglich zweimaliges Erscheinen als Abend- und Morgenblatt. — Gänzlich unabhängige, freisinnige politische Haltung. — Spezial-Korrespondenten an allen wichtigen Plätzen und daher rascheste und zuverlässige Nachrichten; bei bedeutenden Ereignissen umfassende **Spezial-Telegramme.** — Ausführliche Kammerberichte des Abgeordneten- und Herrenhauses, sowie des Reichstags. Umfassende Handelszeitung und Courszettel der Berliner Börse. — Vollständige Ziehungslisten der Preußischen Lotterie, sowie Auslosung der wichtigsten Loospapiere. — Graphische Wetterkarte nach telegraphischen Mittheilungen der Deutschen Seewarte. — Militärische und Sport-Nachrichten. — Personal-Veränderungen der Civil- und Militär-Beamten. — Ordens-Verleihungen. — Reichhaltige und wohlgesichtete **Tages-Neuigkeiten** aus der Reichshauptstadt und den Provinzen. — Interessante Gerichtsverhandlungen. — **Theater, Litteratur, Kunst** und **Wissenschaft** werden im Feuilleton des **„B. T.“** in ausgedehntem Maße gepflegt, außerdem erscheinen in demselben **Romane und Novellen unserer ersten Autoren.** — Im 4. Quartal erscheint eine neue interessante Novelle von

Max Ring: „Julie Eberhard“,

hierauf folgt **ein höchst spannender Roman** aus der Jetztzeit von

Hermann Heiberg: „Esther's Ehe.“

Der Abonnementspreis auf das „Berliner Tageblatt“ beträgt für das Vierteljahr **Oktbr., Novbr.** und **Dezbr.** nur **5 Mk. 25 Pf.** **für alle fünf Blätter zusammen.**

Man abonnirt bei allen Postanstalten des Deutschen Reiches.

Den vielfachen Wünschen entsprechend hat das „Berliner Tageblatt“ eine neue Einrichtung getroffen, wodurch fortan den auswärtigen Abonnenten die ausführlichen

Parlamentsberichte bereits mit der Abend-Nummer

zugehen, so daß dieselben am nächsten Vormittag in den resp Empfangsorten eintreffen. Probenummern gratis.

IN VINO SANITAS!

SCHUTZMARKE

Untersucht u. best. empfohl. v. d. unter Leitung d. Hrn. Geheimr. Dr. v. **Pettenkofer** stehend. hygien. Instit., **München**, Hrn. Obermedicinalrath Dr. v. **Kerschensteiner**, **München**, sow. v. H. Dr. **B. Lepsius**, Doc. a. Senckenbergianum in Frankfurt a. M. Preis pr. Fl. incl. Glas Mk. 1.60. Ers. f. Bordeaux

Zahlr. Anerken. von Fürsten und ärztlichen Autoritäten.

Erste Preismedaillen in Berlin, Hamburg, Frankfurt a/M.

Geeignete Verbindung im Auslande gesucht.

J. FROMM. FRANKFURT a. M.

W. Schimmelpfeng.

Instit. für kaufm. Informationen u. Inkasso.

Berlin W., Behrenstrasse 47.

In 1884 wurden 410896 schriftliche Auskünfte an 15 685 Abonnenten ertheilt. Das Institut hat über 150 Angestellte und steht zu 25 Vereinen in einem Vertragsverhältniss. 100 Abonn.-Zettel 100 M., 25: 30 M., 10: 15 M. Auskunft ausser Abonn. gegen Discretionszusicherung und 3 M. Gebühren. Auskünfte privater Natur ausgeschlossen. Jahresbericht franco. [18]

Alle Sorten **Haar-, Borst-** und **Rasirpinsel** in bekannten guten Qualitäten für den **Export** empfiehlt

Jean Schramm,
Pinselfabrik,
Nürnberg.

Gustav Dörr & Co.
Frankfurt a. M.
Export von
Anilinfarben
aller Sorten und Packungen.

J. G. Nicolai in Calbe a. Saale, Fabrik geköperter, weißer und farbiger Schlafdecken.

Weltpost.

Blätter für Auswanderung, Kolonisation u. Weltverkehr.

Vierter Jahrgang.

Begründet von **Richard Lesser.**

Herausgegeben von **Richard Oberländer.**

Wöchentlich erscheinend, Preis 2 Mk. pro Quartal.

Abonnement durch alle Buchhandlungen und Postanstalten.

Probe-Nummern **gratis** und **franko** zu beziehen vom

Weltpost-Verlag, Paul Genschel, Gera (Reuß).

[30]

Verlag des Deutschen Kolonialvereins, Berlin.

Druck von Julius Sittenfeld, Berlin.

Digitized by Google

Auflage 15000.

2. Jahrgang 1885. 20. Heft (15. Oktober).

Deutsche Kolonialzeitung.

Organ des Deutschen Kolonialvereins in Berlin.

Illustrierte halbmonatlich erscheinende Zeitschrift

zur Verbreitung des Interesses für die kolonialpolitischen Aufgaben Deutschlands unter allen Schichten unseres Volkes, —

zur Förderung deutscher überseeischer Unternehmungen von nationaler Bedeutung, —

zur Kräftigung der geistigen und wirtschaftlichen Verbindung des Deutschtums in allen Weltteilen mit dem Vaterlande, —

zur allgemeineren Kenntnis fremder Länder und Völker.

Redakteur: Richard Lesser.

Inhalt.

Deutscher Kolonialverein. Das Flegel'sche Unternehmen. (S. 629.) — Überseeisches Wachstum der Abteilung Bremen. (S. 630.) — Geschäftliche Regelung. (S. 631.)

Die klimatischen Verhältnisse der Westküste von Afrika. Von Dr. A. von Danckelman. (S. 631.)

Die Reisen der Deutschen Kriegsflotte im Jahre 1884. III. Australien. Südsee. Die Länder am Roten Meere. I. (S. 637.)

Erinnerungen aus Samoa. 2. Politische und klimatische Verhältnisse. Von H. Ahner. (S. 640.)

Die Ackerwirtschaft in den südbrasilianischen Kolonien. Eine Erwiderung. Von Theod. Bischoff. (S. 643.)

Die Fidschiinseln im Jahre 1884. Von Dr. A. Vollmer. (S. 652.)

Litteratur. „Dr. Henry Lange, Südbrasilien." (S. 653.) — „C. F. van Delden-Laërne, Le Brésil et Java." (S. 653.)

Redaktionelle Korrespondenz. Aus Neuseeland. (S. 654.) — Vom Kongo. (S. 656.) — Aus Australien. (S. 658.) — Nochmals die Etymologie von „Kamerun". (S. 659.)

Sprechsaal. (S. 660.)

Büchertisch. (S. 660.)

Vierteljährliches Abonnement für Deutschland und Österreich-Ungarn 1½ **Mark** durch alle Buchhandlungen; für alle übrigen Staaten sowie für Deutschland und Österreich-Ungarn bei direktem Versand per Kreuzband **2 Mark** (auch gegen Zahlung in Briefmarken) durch alle Buchhandlungen sowie durch das **Bureau des Deutschen Kolonialvereins in Berlin.** — **Jahres-Abonnement** für Deutschland und Österreich-Ungarn **6 Mark** durch alle Postanstalten.

Durch ein **ganzjähriges Abonnement** der **Deutschen Kolonialzeitung** — für Deutschland und Österreich-Ungarn à **6 Mark**, für alle übrigen Staaten à 8 **Mark** — **erwirbt man auf besonderen Wunsch die Mitgliedschaft des Deutschen Kolonialvereins**; Anmeldungen (mit Beifügung des Jahresbetrages) nehmen sämtliche Buchhandlungen, sowie das Bureau des Deutschen Kolonialvereins entgegen; — bei Bezugsweise durch die Post hat der Abonnent behufs Eintragung in die Mitgliederliste die betr. Postquittung an das Bureau des Deutschen Kolonialvereins in Berlin einzusenden.

Inseratenpreis für die dreigespaltene Nonpareillezeile im **Annoncen-Teil** 50 Pf.

Eigentum und Verlag des Deutschen Kolonialvereins in Berlin SW., Markgrafenstraße 25, Ecke der Zimmerstraße.

Digitized by Google

Gustav Dörr & Co.
Frankfurt a. M.
Export von
Anilinfarben
aller Sorten und Packungen.

CACAO-VERO,
entölter, leicht löslicher
Cacao.
Unter diesem Handelsnamen empfehlen wir einen in Wohlgeschmack, hoher Nährkraft, leichter Verdaulichkeit und der Möglichkeit schnellster Zubereitung (ein Aufguss kochenden Wassers ergiebt sogleich das fertige Getränk) unübertreffl. **Cacao.**
Preis per 1/1 1/1 1/2 1/4 = Pfd.-Dose
850 300 150 75 Pfennige.
HARTWIG & VOGEL
Dresden
Zu haben in den meisten Conditoreien, Kolonial-, Delikatessen- und Droguengeschäften.

Ein neues Abonnement auf
Kettler-Müller's Wandkarte von
AFRIKA
beginnt am 30. September d. J.
4 Lieferungen à 2 Mark
alle 14 Tage 1 Lieferung.
Geograph. Institut, Weimar.

LEONHARDI'S
TINTEN
Rühmlichst bekannt.
Mit ersten Preisen
ausgezeichnet!
Export nach allen Ländern
Zu haben in den meisten Papier- u. Schreibm: Hdlg: des In- & Auslandes.
Aelteste u. umfangreichste Etablissement der Branche in Deutschland (gegr. 1828).
AUG. LEONHARDI, DRESDEN.
Erfinder der berühmten patent:
ALIZARINTINTE (echte Eisengallustinte) u. anderer beliebter SCHREIB- & COPIR-TINTEN, sowie verwandter SPECIALITÄTEN.

Alle Sorten **Haar-, Borst-** und
Rasirpinsel in bekannten guten Qualitäten für den **Export** empfiehlt
Jean Schramm,
Pinselfabrik,
Nürnberg.

Gebrüder Riessner
Lichtenfels i. Bayern. [16]
Korbwaaren-Fabrik und Export.

Palästina-Wein
von deutschen Kolonisten der Templergemeinde in
Sarona und Jerusalem
direkt bezogen.
Preisliste gratis.
F. Lindheimer-Boehm,
Bockenheim-Frankfurt a. M.

Wetterfeste waschbare Maueranstrichfarben.
Deutsches Reichs-Patent Nr. 16094.
Schöner dauerhafter Fassadenanstrich.
Kosten p. □ Mtr. 8-10 ₰. Probekistchen ℳ 2.50 ₰
Prospekte und Musterkarten gratis.
Gg. J. Altheimer, Farbenfabrik, München.
Tüchtige, solide Vertreter werden überall angestellt.

Klehmet'sche Wärmeschutzmasse.
Bestes, billigstes und **leichtestes Material** auf dem Gebiete der **Wärme**-isolierung zur Bekleidung von Dampfrohrleitungen, Kesseln, Apparaten etc. Kostenanschläge und kleine Probe **gratis!**
Ad. Klehmet Sohn, Fährbrücke in Sachsen.
Station der Werdau-Schwarzenberg-Bahn.

COMPAGNIE CONCORDIA
Pianoforte-Fabrik
BERLIN S.W.,
Hagelsberger-Str. 52.
Goldene Preis-Medaille Amsterdam 1883.
Inhaber:
Menzel, Schleenhayn & Berndt
empfiehlt ihre
kreuzsaitigen Salon-Konzert-Pianinos
zu den solidesten Preisen. [37]
Fabrikation en gros. — Export.

Der praktische Landwirth,
Zeitschrift für rationelle Wirthschaft in Feld und Haus, für Ackerbau, Viehzucht etc.
Offertenblatt für Zucker-, Cichorien-, Stärkefabriken und Brennereien.
Halle a. d. S.
Gediegener Inhalt. — 4. Jahrgang. — Bewährte Mitarbeiter.
Originalartikel aus allen Gebieten der Landwirthschaft. — Vereinssachen. — Marktberichte. — Landwirthschaftliches Feuilleton. — Patentberichte.
Inserate jeder Art finden weiteste Verbreitung in diesem einzigen, bedeutenden Fachblatt der Provinz Sachsen und der Anhaltischen Länder. — Insertions- und Beilagentarif, wie Probenummern an Abonnenten und Inserenten gratis.
Erscheint wöchentlich einmal (Sonnabends). — Abonnement 2 Mark pro Quartal bei der Expedition in Halle a. S., bei jeder Postanstalt oder Landbriefträger. [31]

Digitized by Google

Gelesenste Zeitung Deutschlands.

Berliner Tageblatt

nebst seinen werthvollen 4 **Separat-Beiblättern:**

Illustr. Witzblatt „ULK“, in erweitertem Umfange,

Belletrist. Sonntagsblatt — Feuilleton. Beiblatt

„Deutsche Lesehalle“ **„Der Zeitgeist“**

„Mittheilungen über Landwirthschaft, Gartenbau u. Hauswirthschaft“,

wurde in Anerkennung der Reichhaltigkeit, Vielseitigkeit u. Gediegenheit seines Inhalts

die gelesenste und verbreitetste Zeitung Deutschlands.

Die Vorzüge des **„Berliner Tageblatt“** sind: „Täglich zweimaliges Erscheinen als Abend- und Morgenblatt. — Gänzlich unabhängige, freisinnige politische Haltung. — Spezial-Korrespondenten an allen wichtigen Plätzen und daher rascheste und zuverlässige Nachrichten; bei bedeutenden Ereignissen umfassende **Spezial-Telegramme.** — Ausführliche Kammerberichte des Abgeordneten- und Herrenhauses, sowie des Reichstags. Umfassende Handelszeitung und Courszettel der Berliner Börse. — Vollständige Ziehungslisten der Preußischen Lotterie, sowie Auslosung der wichtigsten Loospapiere. — Graphische Wetterkarte nach telegraphischen Mittheilungen der Deutschen Seewarte. — Militärische und Sport-Nachrichten. — Personal-Veränderungen der Civil- und Militär-Beamten. — Ordens-Verleihungen. — Reichhaltige und wohlgesichtete **Tages-Neuigkeiten** aus der Reichshauptstadt und den Provinzen. — Interessante Gerichtsverhandlungen. — **Theater, Litteratur, Kunst** und **Wissenschaft** werden im Feuilleton des **„B. T.“** in ausgedehntem Maße gepflegt, außerdem erscheinen in demselben **Romane und Novellen unserer ersten Autoren.** — Im 4. Quartal erscheint eine neue interessante Novelle von

Max Ring: „Julie Eberhard“,

hierauf folgt **ein höchst spannender Roman** aus der Jetztzeit von

Hermann Heiberg: „Esther's Ehe.“

Der Abonnementspreis auf das „Berliner Tageblatt“ beträgt für das Vierteljahr **Oktbr., Novbr.** und **Dezbr.** nur **5 Mk. 25 Pf.** für alle fünf Blätter zusammen.

Man abonnirt bei allen Postanstalten des Deutschen Reiches.

Den vielfachen Wünschen entsprechend hat das „Berliner Tageblatt“ eine neue Einrichtung getroffen, wodurch fortan den auswärtigen Abonnenten die ausführlichen Parlamentsberichte bereits mit der Abend-Nummer zugehen, so daß dieselben am nächsten Vormittag in den resp. Empfangsorten eintreffen. Probenummern gratis.

Gebrüder Wolff
Musik-Instrumenten-Fabrik
Kreuznach
6 mal prämiirt mit ersten Preisen.
Violinen, Zithern, Guitarren
und alle sonstigen Instrumente.
Preiskur. franko. Export.

Chinesisches Thee-Geschäft.

Gegen Nachnahme oder Einsendung des Betrages versenden Unterzeichnete frachtfrei durch ganz Deutschland ein Packet von Neun Zollpfunden **Original Chinesischen Thee's** in jeder Preislage. **Harmse & Bosch**
Kloveniersburgwal Nr. 82,
[53] **Amsterdam.**

Schwedische Preisselbeeren

schöne, süsse, sorgfältig verlesene Waare, in neuen, soliden Buchenholz-Tonnen à 105 Liter, enth. 120–130 Pfd. Beeren nebst 5 Liter v. organischen Stoffen möglichst befreites Wasser, Rmk. 20 pr. Tonne ab Lager Stettin u. Lübeck gegen Nachnahme.
N. Width, Stockholm.

Illustrirte Zeitung

Für Familien und Lesecirkel, Bibliotheken, Hotels, Cafés und Restaurationen.

Probe-Nummern gratis und franco.

Abonnements-Preis vierteljährlich 7 Mark. Zu beziehen durch alle Buchhandlungen und Postanstalten.

Expedition der Illustrirten Zeitung in Leipzig.

Wer kauft getrocknete Hefe

zum Versandt nach allen Welttheilen geeignet von **J. Balder, Dresden,** Papiermühlengasse 15.

Deutsche Kolonialzeitung.

Heft 10–15, Jahrgang 1884 wird zu kaufen gesucht. Gef. Offerten an Major Grottke, Hirschberg i. Schl.

Feinste Moselweine aus besten Lagen

der Jahre 1874, 1875, 1876, auf Flaschen zu reellen Preisen, wie auch 1868er, 1874er **Rheingauer,** in Stückfaß billigst und schon von 1,50 *M* ab per Flasche.

Otto Caracciola & Cie. in Remagen am Rhein. [55]

Export-Muster-Lager Stuttgart.

Ständige Ausstellung aller exportfähigen württembergischen Industrie-Erzeugnisse.

400 Aussteller.

Kostenfreie Geschäfts-Vermittelung.

Kataloge werden in deutscher, englischer, französischer, italienischer und spanischer Sprache an Exporteure gratis versandt. [53]

Digitized by Google

Herdersche Verlagshandlung in Freiburg (Baden).

Illustrierte Bibliothek der Länder- und Völkerkunde.

Eine Sammlung illustrierter Schriften zur Länder- und Völkerkunde, die sich durch zeitgemäßen und gediegenen Inhalt, gemeinverständliche Darstellung, künstlerische Schönheit und sittliche Reinheit der Illustration, sowie durch elegante Ausstattung auszeichnen sollen.

In neuer Auflage ist soeben erschienen und durch alle Buchhandlungen zu beziehen:

Kaulen, Dr. Fr., Assyrien und Babylonien nach den neuesten Entdeckungen.

Dritte, abermals erweiterte Auflage. Mit Titelbild, 78 in den Text gedruckten Holzschnitten, 6 Tonbildern, einer Inschrifttafel und zwei Karten. Gr. 8°. (XII u. 266 S.) Mk. 4. In Originaleinband Mk. 6.

Trotz Vermehrung des Umfanges und Hinzufügung von 36 neuen Illustrationen hat der Preis der neuen Auflage keine Erhöhung erfahren. Somit empfiehlt sich dieses Werk in Bezug auf Inhalt, glänzende Ausstattung und mäßigen Preis zur weitesten Verbreitung. — Früher sind erschienen:

Jakob, A., Unsere Erde. Astronomische und physische Geographie. Eine Vorhalle zur Länder- und Völkerkunde. Mit 100 Holzschnitten, 26 Vollbildern und einer Spektraltafel in Farbendruck. Gr. 8°. (XII u. 485 S.) Mk. 8. In Originaleinband Mk. 10.

Schüh-Holzhausen, Dr. von, Der Amazonas. Wanderbilder aus Peru, Bolivia und Nordbrasilien. Mit 31 in den Text gedruckten Holzschnitten und 10 Vollbildern. Gr. 8°. (XV u. 243 S.) Mk. 4. In Originaleinband Mk. 6.

Kaiser, Dr. F., Ägypten einst und jetzt. Mit 85 in den Text gedruckten Holzschnitten, 15 Vollbildern, einer Karte und einem Titelbild („Die Pyramiden von Gizeh", aus den berühmten „Nilbildern" von K. Werner) in Farbendruck. Gr. 8°. (XII und 237 S.) Mk. 5. In Originaleinband Mk. 7.

Kolberg, J., Nach Ecuador. Reisebilder. Dritte, umgearbeitete, und mit der Theorie der Tiefenkräfte vermehrte Auflage. Mit 122 Holzschnitten, 15 Tonbildern und einer Karte von Ecuador. Gr. 8°. (XX u. 550 S.) Mk. 8. In Originaleinband Mk. 10.

Paulitschke, Dr Ph., Die Sudanländer nach dem gegenwärtigen Stande der Kenntnis. Mit 59 Holschnitten, 12 Tonbildern, zwei Lichtdrucken und einer Karte. Gr. 8°. (XII u. 311 S.) Mk. 7. In Originaleinband Mk. 9.

Die Einbände sind in weißer, grüner oder brauner Farbe zu beziehen.

Geograph. Universal-Bibliothek.

Soeben erschienen:
No. 14 16. **Weißphal:**

SANSIBAR U. DAS DEUTHCHE OST-AFRICA 60 Pf. — No. 11—13:

Deutschl. u. England in Süd-Africa. 60 Pf.

Früher erschienen:

1) **Falkenstein, Die Zukunft d. Congo- u. Guineagebiete;** 20 Pf. — 2) **Förster, Die deutsch. Niederlassung an d. Guineaküste;** 20 Pf. — 4) **Schlagintweit. Die Eisenb. zw. New-York und Mexiko;** 20 Pf. — 5) **Reichenow, D. Goldküste;** 20 Pf. — 6) u. 7) **Schweiger - Lerchenfeld, D. Araber der Gegenwart;** 40 Pf. — 8) **Daum, Stanley's Forschungsreise quer durch Africa;** 20 Pf. — 9) u. 10) **Zetzsch, D. Oceandampfschifffahrt;** 40 Pf.

Geographisches Institut, Weimar.

J. G. Nicolai in Calbe a. Saale, Fabrik gekörperter, weißer und farbiger Schlafdecken.

Bureau des Deutschen Kolonialvereins, Berlin SW.

Als unbestellbar liegen Sendungen hier für die Herren:

	Postvermerk:
cand. jur. Heintze, Heidelberg,	ist nach Leipzig verzogen (in Leipzig nicht bekannt).
Dr. med. Herold, Kronach,	verzogen, wohin unbekannt.
Dr. B. Koenig, Mannheim,	. . .
G. Wolff, Kaufmann, Barmen,	. . .
Baron von Borstell, Brüssel, 73 Rue d'Arlon,	ohne Adresse zu hinterlassen abgereist.
Ingenieur Pfaff, Berlin,	nicht aufzufinden.
A. Bäßler, Mittelstr. 34, Berlin	. .
Dr. Wolff, Gewerberat, Berlin,	. .
Dr. jur. Otto Fleiß, Luisenstr. 42, Berlin,	. .
stud. theol. Münster, Berlin,	. .
Stud. Wentscher, Halle a. S., Laurentiusstraße,	abgereist, wohin unbekannt.
B. Heyse, Mehrow,	nach Südamerika verzogen.
Chr. Hoffmann, Mainz,	verzogen, wohin unbekannt.
Henneberg, Gerichtsreferendar, Stendal,	. . .
Karl Waßmuß, Apotheker, Eisenach,	. . .
Dr. Knösel, Göttingen,	angeblich nach Hildesheim verzogen, dort aber nicht bekannt.
Hans Grashoff, Meppen,	verzogen, wohin unbekannt.
Gust. von Chaulin, Leutnant zu See, Kiel.	hat seinen Abschied genommen und ist, ohne anzugeben wohin, verzogen.
Stegemann, Schloß Biberstein, Fulda.	abgereist, wohin unbekannt.
Wilhelm Prieß, Kaufmann, Hamburg (früher Harburg),	ohne nähere Wohnungsangabe in Hamburg nicht zu finden.
Rud. Kreissig, Schönheide,	Adressat abgereist, wohin unbekannt.
von Döring, Diedrichsdorf bei Kiel,	ohne bekannten Aufenthaltsort abgereist.
Reg.-Referendar Lindig, Wetzlar,	ohne bekannten Aufenthaltsort abwesend.
Prof. H. Ohrtmann, Gotha,	hier nicht bekannt.
Dr. F. Wallot, Leipzig,	ohne nähere Angabe hier nicht zu ermitteln.
Dr. med. Arthur Heßeldach, Dresden,	ohne nähere Angabe in Dresden nicht zu finden.
Hauptmann Bickel, Mainz,	versetzt, wohin unbekannt.
Premierleutnant Hirschberg, Mainz,	. . .
Premierleutnant Boelen, Göttingen,	. . .
C. Lohr, Hannover,	hier nicht bekannt.
Albert Heinrich, Laitenheim,	verzogen, wohin unbekannt.
Dr. jur. Walter Schöller, Referendar, Aachen,	. . .
Freiherr von Rechenberg, Rappoltsweiler i. Elsaß,	hier unbekannt.
Hugo Barthels, New Baden, Nord-Amerika,	wieder nach Deutschland zurück.
Dr. med. Bergkammer, Assistent des Pathologischen Instituts in Straßburg.	abgereist, ohne anzugeben wohin.
Dr. F. C. Müller, Assistent der Psychiatrischen Klinik in Straßburg,	. . . .

Digitized by Google

Verlag des Deutschen Kolonialvereins, Berlin. Druck von Julius Sittenfeld, Berlin.

Auflage 15000.

2. Jahrgang 1885. 21. Heft (1. November).

Deutsche Kolonialzeitung.

Organ des Deutschen Kolonialvereins in Berlin.

Illustrierte halbmonatlich erscheinende Zeitschrift

zur Verbreitung des Interesses für die kolonialpolitischen Aufgaben Deutschlands unter allen Schichten unseres Volkes, —

zur Förderung deutscher überseeischer Unternehmungen von nationaler Bedeutung, —

zur Kräftigung der geistigen und wirtschaftlichen Verbindung des Deutschtums in allen Weltteilen mit dem Vaterlande, —

zur allgemeineren Kenntnis fremder Länder und Völker.

Redakteur: Richard Lesser.

Inhalt.

Deutscher Kolonialverein. Abteilung Berlin. (S. 661.) — Brasilien, Zweigvereine in São Paulo und Curityba. (S. 661.) — Zweigverein Saarbrücken, Vortrag des Prof. Dr. Rein-Bonn über „Westafrikanische Handelsprodukte". (S. 661.) — Der Verwaltungsapparat und etwaige Reformen desselben. (S. 664.) — Vorträge von Dr. Pechuel-Loesche und Dr. Max Buchner. (S. 666.)

Mitteilungen aus dem Auskunftsbüreau des Deutschen Kolonialvereins. 1. Die überseeischen Schutzgebiete Deutschlands und die deutschen Auswanderer. (S. 668.) — 2. Nachrichten über die Kolonie Grão Para, brasilische Provinz S. Catharina. (S. 669.)

Kolonialpolitische Vorgänge. Annexion Weidas durch die Portugiesen. (S. 669.) — Neue Erwerbungen der Deutsch-Ostafrikanischen Gesellschaft. (S. 669.) — Informierungen der Reichsregierung über die Besitzverhältnisse im Witu-Gebiet. (S. 670.)

Unsre ostafrikanischen Erwerbungen. (S. 670.)

Die Reisen der Deutschen Kriegsflotte im Jahre 1884. III. Australien. Südsee. Die Länder am Roten Meere. 2. (S. 674.)

Kamerun-Englisch. Von Dr. Max Buchner. (S. 676.)

Die Einführung des Dromedars in Südafrika. Von Josef Menges. (S. 678.)

Paraguay in bezug auf Viehzucht, Ackerbau, Gewerbefleiß, Hausindustrie. Von Dr. Bernh. Förster. (S. 682.)

Litteratur. „Riko, Ons Rijk Suriname." (S. 688.)

Redaktionelle Korrespondenz. Von der Goldküste. (S. 690.) — **Büchertisch.** (S. 692.)

Vierteljährliches Abonnement für Deutschland und Österreich-Ungarn 1½ **Mark** durch alle Buchhandlungen; für alle übrigen Staaten sowie für Deutschland und Österreich-Ungarn bei direktem Versand per Kreuzband **2 Mark** (auch gegen Zahlung in Briefmarken) durch alle Buchhandlungen sowie durch das **Bureau des Deutschen Kolonialvereins in Berlin.** — **Jahres-Abonnement** für Deutschland und Österreich-Ungarn **6 Mark** durch alle Postanstalten.

Durch ein **ganzjähriges Abonnement** der **Deutschen Kolonialzeitung** — für Deutschland und Österreich-Ungarn à **6 Mark**, für alle übrigen Staaten à 8 **Mark** — **erwirbt man auf besonderen Wunsch die Mitgliedschaft des Deutschen Kolonialvereins**; Anmeldungen (mit Beifügung des Jahresbetrages) nehmen sämtliche Buchhandlungen, sowie das Bureau des Deutschen Kolonialvereins entgegen; — bei Bezugsweise durch die Post hat der Abonnent behufs Eintragung in die Mitgliederliste die betr. Postquittung an das Bureau des Deutschen Kolonialvereins in Berlin einzusenden.

Inseratenpreis für die dreigespaltene Nonpareillezeile im **Annoncen-Teil** 50 Pf.

Eigentum und Verlag des Deutschen Kolonialvereins in Berlin SW., Markgrafenstraße 25, Ecke der Zimmerstraße.

Digitized by Google

Geograph. Universal-Bibliothek.

Soeben erschienen:
No. 14—16. **Westphal:**

SANSIBAR U. DAS DEUTHCHE OST-AFRICA 60 Pf. — No. 11—13:

Deutschl. u. England in Süd-Africa. 60 Pf.

Früher erschienen:

1) **Falkenstein, Die Zukunft d. Congo- u. Guineagebiete;** 20 Pf. — 2) **Förster, Die deutsch. Niederlassung an d. Guineaküste;** 20 Pf. — 4) **Schlagintweit, Die Eisenb. zw. New-York und Mexiko;** 20 Pf. — 5) **Reichenow, D. Goldküste;** 20 Pf. — 6) u. 7) **Schweiger - Lerchenfeld, D. Araber der Gegenwart;** 40 Pf. — 8) **Daum, Stanley's Forschungsreise quer durch Africa;** 20 Pf. — 9) u. 10) **Zetzsch, D. Oceandampfschifffahrt;** 40 Pf.

Geographisches Institut, Weimar.

Für Familien und Lesecirkel, Bibliotheken, Hotels, Cafés und Restaurationen.

Illustrirte Zeitung

Probe-Nummern gratis und franco.
Abonnements-Preis vierteljährlich 7 Mark.
Zu beziehen durch alle Buchhandlungen und Postanstalten.
Expedition der Illustrirten Zeitung in Leipzig.

Ein neues Abonnement auf **Kettler-Müller's** Wandkarte von

AFRIKA

beginnt am 30. September d. J.
4 Lieferungen à 2 Mark
alle 14 Tage 1 Lieferung.

Geograph. Institut, Weimar.

Eine **alte wohlrenommirte Firma in Norwegen übernimmt Agenturen** und **Verhandlung** en gros. Häuser erster Klasse wollen sich für nähere Auskunft sub **H. N. 1212** an die Annoncen-Expedition von **Rudolf Mosse, Hamburg,** wenden.

Gelesenste Zeitung Deutschlands.

Berliner Tageblatt

nebst seinen werthvollen **4 Separat-Beiblättern:**

Illustr. Witzblatt **„ULK“**, in erweitertem Umfange,
Belletrist. Sonntagsblatt — Feuilleton. Beiblatt
„Deutsche Lesehalle“ **„Der Zeitgeist“**
„Mittheilungen über Landwirthschaft, Gartenbau u. Hauswirthschaft“,

wurde in Anerkennung der Reichhaltigkeit, Vielseitigkeit u. Gediegenheit seines Inhalts

die gelesenste und verbreitetste Zeitung Deutschlands.

Die Vorzüge des **„Berliner Tageblatt“** sind: „Täglich zweimaliges Erscheinen als Abend- und Morgenblatt. — Gänzlich unabhängige, freisinnige politische Haltung. — Spezial-Korrespondenten an allen wichtigen Plätzen und daher rascheste und zuverlässige Nachrichten; bei bedeutenden Ereignissen umfassende **Spezial-Telegramme.** — Ausführliche Kammerberichte des Abgeordneten- und Herrenhauses, sowie des Reichstags. Umfassende Handelszeitung und Courszettel der Berliner Börse. — Vollständige Ziehungslisten der Preußischen Lotterie, sowie Auslosung der wichtigsten Loospapiere. — Graphische Wetterkarte nach telegraphischen Mittheilungen der Deutschen Seewarte. — Militärische und Sport-Nachrichten. — Personal-Veränderungen der Civil- und Militär-Beamten. — Ordens-Verleihungen. — Reichhaltige und wohlgesichtete **Tages-Neuigkeiten** aus der Reichshauptstadt und den Provinzen. — Interessante Gerichtsverhandlungen. — **Theater, Litteratur, Kunst** und **Wissenschaft** werden im Feuilleton des **„B. T.“** in ausgedehntem Maße gepflegt, außerdem erscheinen in demselben **Romane und Novellen unserer ersten Autoren.** — Im 4. Quartal erscheint eine neue interessante Novelle von

Max Ring: „Julie Eberhard“,

hierauf folgt **ein höchst spannender Roman** aus der Jetztzeit von

Hermann Heiberg: „Esther's Ehe.“

Der Abonnementspreis auf das „Berliner Tageblatt“ beträgt für das Vierteljahr **Oktbr., Novbr.** und **Dezbr.** nur **5 Mk. 25 Pf.** für alle fünf Blätter zusammen.

Man abonnirt bei allen Postanstalten des Deutschen Reiches.

☞ **Den vielfachen Wünschen entsprechend hat das „Berliner Tageblatt“ eine neue Einrichtung getroffen, wodurch fortan den auswärtigen Abonnenten die ausführlichen Parlamentsberichte bereits mit der Abend-Nummer zugehen, so daß dieselben am nächsten Vormittag in den resp. Empfangsorten eintreffen.** ☜ Probenummern gratis. ☜

Gebrüder Wolff
Musik-Instrumenten-Fabrik
Kreuznach
6 mal prämiirt mit ersten Preisen.
Violinen, Zithern, Guitarren
und alle sonstigen Instrumente.
Preiskur. franko. Export.

Ein junger Chemiker sucht im Auslande Stellung. Offerten sub **C. 2323** an **Rudolf Mosse, Leipzig.**

Gustav Dörr & Co.
Frankfurt a. M.
Export von
Anilinfarben
aller Sorten und Packungen.

Schwedische Preisselbeeren

schöne, süsse, sorgfältig verlesene Waare, in neuen, soliden Buchenholz-Tonnen à 105 Liter, enth. 120—130 Pfd. Beeren nebst 5 Liter v. organischen Stoffen möglichst befreiten Wasser, Rmk. 20 pr. Tonne ab Lager Stettin u. Lübeck gegen Nachnahme.

N. Width, Stockholm.

K Jetzt ist entschied. d. beste z. warm vorzüglich singenden [illegible] **anarienvögel** p. Post z. beziehen. Diesjähr. Männchen zu [illegible] **R. Maschke,** St. Unterstraße 2.

Neueste [illegible] **Champignonlage** Ref. Zeichnung. [illegible] u. Brut; etc. Erfolg [illegible] im 16. u. Aus. **J. Nopp,** [illegible] u. Einmachebüchs. u. Gläs. Nr. Deutsch. [illegible]

Digitized by Google

Aufruf.

Von S. M. Kreuzer-Korvette „Augusta“ fehlt seit vier Monaten jede Nachricht; unzweifelhaft haben Schiff und Besatzung in wild erregter Flut den Untergang gefunden. Das Verzeichnis der an Bord der Korvette eingeschifften Personen ist von dem Chef der Kaiserlichen Admiralität veröffentlicht; es bringt die schmerzliche Kunde, daß 223 rüstige Söhne des Vaterlandes in seinem Dienste früh und plötzlich dahingerafft sind!

An der Küste und im Binnenlande beklagen hart betroffene Familien den Tod des Hauptes, des Vaters, des Sohnes oder des Bruders. Mit ihnen trauert das Land. Aber, wo dieser Schicksalsschlag nicht Trauer allein, sondern auch Sorge und Not in das Haus brachte, wo die Wellen die Stütze der Eltern begruben, wo sie Frauen zu darbenden Witwen, Kinder zu hilflosen Waisen machten, da ruft die Katastrophe wie unser Herz zum Mitleid, so unsre Hand zum Helfen. Die vom Gesetz bestimmten Unterstützungen und Entschädigungen erleichtern das den Familien auferlegte Opfer nicht in dem Grade, wie es herzlicher Teilnahme möglich und wünschenswert erscheint. Ausreichend kann nur die freiwillige Thätigkeit derer helfen, die den Dank für das patriotische Verdienst todesmutiger Seeleute in der Unterstützung ihrer Hinterbliebenen zu bethätigen wünschen.

In diesem Sinne sind die Unterzeichneten zu einem **Komitee für die Unterstützung der Hinterbliebenen der mit S. M. Korvette „Augusta“ untergegangenen Besatzung** zusammengetreten, und bitten um Gaben, sowie event. um Bildung von Zweigkomitees resp. Errichtung von Sammelstellen.

Über die eingegangenen Beiträge, zu deren Annahme, neben jedem der Unterzeichneten,

1. die Depositenkasse der Deutschen Bank — welche als Zentralstelle dient — Berlin W., Mauerstraße 29; 2. die Kasse des Zentralkomitees der Deutschen Vereine vom Roten Kreuz, Berlin W., Wilhelmstraße 73; 3. die Präsidialkasse des Königlichen Polizeipräsidiums, Berlin C., Molkenmarkt 1; 4. die städtische Hauptstiftungskasse, Berlin C., Rathaus, Zimmer 25, Eingang von der Spandauerstraße,

bereit sind, wird öffentlich quittiert werden.

Die provisorische Geschäftsführung haben übernommen die Herren:

von Forckenbeck, Oberbürgermeister, Berlin W., Voßstraße 15; von Henk, Vizeadmiral z. D., Berlin W., Potsdamerstraße 39; Rudolph Koch, Direktor der Deutschen Bank, Berlin W., Behrenstraße 9/10; Friedheim, Oberregierungsrat, Berlin C., Poststraße 16; Haß, erster stellvertretender Vorsitzender des Zentralkomitees der Deutschen Vereine vom Roten Kreuz, Berlin W., Friedrichstraße 173; Freiherr Eduard von der Heydt, Konsul a. D., Berlin W., von der Heydtstraße 14b; Ludwig Löwe, Reichstagsabgeordneter, Berlin SW., Hollmannstraße 32.

Über die definitive Konstituierung des Komitees, sowie über die Organisation des Unterstützungswerkes soll in einer demnächst zu berufenden Versammlung Beschluß gefaßt werden.

Berlin, den 7. Oktober 1885.

George Albrecht, Bremen. **Martin Albrecht**, Hamburg. **Louis Des Arts**, Hamburg. **Baare**, Geh. Kommerzienrat, Bochum. **Karl Becker**, Professor, Präsident der Königlichen Akademie der Künste, Berlin. Dr. **Becker**, Oberbürgermeister, Köln. **Becker**, Oberbürgermeister, Düsseldorf. **Ed. Behrens**, Hamburg. **John Berenberg-Goßler**, Hamburg. Dr. **Bertram**, Stadtschulrat, Berlin. **G. von Bleichröder**, Geh. Kommerzienrat, Generalkonsul, Berlin. **G. H. Blohm**, Hamburg. **Böttticher**, Oberbürgermeister, Magdeburg. **Bohm**, Stadtverordneter, Berlin. D. **Brückner**, Probst, Generalsuperintendent von Berlin. **Heinrich Claussen**, Präsident der Bürgerschaft, Bremen. **G. Davidsohn**, Redakteur des Berliner Börsencouriers. **A. Delbrück**, Geh. Kommerzienrat, Berlin. **F. Wm. Delius**, Generalkonsul, Bremen. Dr. **Dernburg**, ordentl. Professor und Geh. Justizrat, Rektor der Universität Berlin. **Dernburg**, Chefredakteur der Nationalzeitung, Berlin. **Diersch**, Stadtverordneter, Berlin. **Dietrich**, Geh. Kommerzienrat Vizepräsident der Ältesten der Kaufmannschaft, Berlin. **Duncker**, Geh. Regierungsrat und Bürgermeister, Berlin. **L. G. Dyes**, Generalkonsul, Bremen. Dr. **von Erhardt**, erster Bügermeister, München. **von Forckenbeck**, Oberbürgermeister, Berlin. **Friedensburg**, Oberbürgermeister, Breslau. **Friedheim**, Oberregierungsrat, Berlin. **C. Gust. Gabel**, Hamburg. Dr. **Georgi**, Oberbürgermeister, Leipzig. **Goldberger**, Kommerzienrat, Berlin. **Emil Güßefeld**, Hamburg. **Haack**, Generaldirektor, Bredow bei Stettin. Dr. **von Hack**, Oberbürgermeister, Stuttgart. **Haken**, Oberbürgermeister, Stettin. **Halske**, Stadtrat, Berlin. Dr. **Hammacher**, Reichstagsabgeordneter, Berlin. Freiherr **von Hammerstein**, Chefredakteur der Neuen Preußischen (Kreuz-) Zeitung, Berlin. **H. Hansing**, Hamburg. **Heinrich Hardt**, Berlin. **Haß**, erster stellvertretender Vorsitzender des Zentralkomitees der Deutschen Vereine vom Roten Kreuz, Berlin. **Heimendahl**, Geh. Kommerzienrat, Krefeld. **A. Heineken**, Hamburg. **von Henk**, Vizeadmiral z. D., Berlin. **Theod. Heye**, Geh. Kommerzienrat, Hamburg. **F. v. d. Heyde**, Direktor, Bremen. **Eduard von der Heydt**, Berlin. **Karl von der Heydt**, Elberfeld. Dr. **Hobrecht**, Stadtbaurat, Berlin. **Th. G. Hoffmann**, Präsident der Handelskammer, Bremen. Dr. **Horwitz**, Justizrat und Stadtverordneter, Berlin. **Paul Jonas**, Präsident a. D., Berlin. Dr. **Kayßler**, Chefredakteur der Post, Berlin. Dr. **Kilisch von Horn**, Eigentümer der Berliner Börsenzeitung. D. **Kleinert**, Konsistorialrat und Professor, Berlin. **Rudolph Koch**, Direktor, Berlin. **G. F. Krüger**, Direktor, Bremen. **Friedr. Krupp**, Essen. **Caspar G. Kuhlenkampff**, Bremen. Dr. **Kürten**, Stadtverordneter, Berlin. **Carl Laeisz**, Hamburg. **Eugen Landau**, Generalkonsul, Berlin. **Lauter**, Oberbürgermeister, Karlsruhe. **Richard Lesser**, Redakteur der Deutschen Kolonialzeitung, Berlin. **Ludwig Löwe**, Reichstagsabgeordneter, Berlin. **Joh. G. Lohmann**, Direktor, Bremen. **Theodor Lürmann**, Generalkonsul, Bremen. **H. H. Meier**, Reichstagsabgeordneter, Bremen. **Robert Mestern**, Hamburg. Dr. **Miquel**, Oberbürgermeister, Frankfurt a. M. **Mölling**, Oberbürgermeister, Kiel. **Rudolf Mosse**, Verleger des Berliner Tageblatts. **Wilh. Nielsen**, Senator, Bremen. **E. Nölting**, Generalkonsul, Hamburg. **Wilh. Oetling**, Hamburg. **Albertus von Ohlendorff**, Hamburg. **Albr. P. O'Swald**, Hamburg. **St. Paul Hilaire**, Korvettenkapitän, Fischbach. Dr. **Phillips**, Chefredakteur der Volkszeitung, Berlin. **E. F. Pindter**, Geh. Kommissionsrat, Chefredakteur der Norddeutschen Allgemeinen Zeitung, Berlin. **Wm. Probst**, Direktor, Hamburg. **Richter**, Wirklicher Geh. Admiralitätsrat, Berlin. **H. Rickert**, Reichstagsabgeordneter, Berlin. **H. Robertson**, Hamburg. **Emil Roeder**, Kommerzienrat, Leipzig. **Runge**, Stadtrat, Kämmerer, Berlin. **Oscar Ruperti**, Hamburg. **Sarre**, Stadtrat, Berlin. **C. Scharf**, Hamburg. Dr. **von Schauß**, Landtagsabgeordneter, München. **Schichau**, Kommerzienrat, Elbing. **Schwartzkopff**, Geh. Kommerzienrat, Berlin. **Selke**, Oberbürgermeister, Königsberg i. Pr. Dr. **Georg Siemens**, Berlin. Dr. **Werner Siemens**, Geh. Regierungsrat, Charlottenburg. **Simon**, Geh. Kommerzienrat, Königsberg i. Pr. **Spinola**, Geh. Regierungsrat, Berlin. Dr. **Straßmann**, Stadtverordnetenvorsteher, Berlin. **Stephany**, Chefredakteur der Vossischen Zeitung, Berlin. Freiherr **von Stromer**, erster Bürgermeister, Nürnberg. Dr. **Stuebel**, Oberbürgermeister, Dresden. Dr. **Strick**, Stadtverordneter, Berlin. **C. Uhlmann**, Hamburg. **Lesp. Ullstein**, Verleger der Berliner Zeitung. **E. Veit**, Geh. Kommerzienrat, Berlin. **Wallich**, Direktor, Berlin. **von Winter**, Oberbürgermeister, Danzig. **Winterfeldt**, Justizrat, Berlin. **A. Woermann**, Reichstagsabgeordneter, Hamburg. **Zirzow**, Konteradmiral z. D., Berlin. **Zwicker**, Generalkonsul, Berlin.

Das Büreau des Deutschen Kolonialvereins in Berlin SW., Markgrafenstraße 25, erklärt sich gern zur Entgegennahme und Übermittelung von Beiträgen an das Komitee bereit.

Collection Jügel.

Leichteste u. einfachste Anleitung, e. Sprache in kürzester Zeit zu erlernen.

Diese Collection umfasst bis jetzt folgende, durch tüchtige Fachleute bearbeitete, in vielfach erneuerten Auflagen erschienene Lehrbücher:

Für Deutsche, um **Dänisch, Englisch, Französisch, Hebräisch, Holländisch, Italienisch, Lateinisch, Polnisch, Russisch, Schwedisch** und **Spanisch** zu lernen.

Diese **Grammatiken** mit den dazu gehörigen **Schlüsseln, Gespräch-** und **Lesebüchern** haben den allseitig anerkannten Vorzug, dass sie die betreffende Sprache **wirklich sprechen** und **schreiben lehren, und somit das Gelernte für den praktischen Gebrauch im Handel und Verkehr nutzbar machen.**

Vorräthig in allen Buchhandlungen des In- und Auslandes. **Prospekte gratis.**

Carl Jügel's Verlag (Moritz Abendroth) in **Frankfurt a. M.**

Mein

Samencatalog für 1886

erscheint **Mitte Januar** und werden gefl. Adressen von Reflectanten darauf schon jetzt **notirt.** Der Catalog enthält **Hunderte von Rathschlägen und Culturanweisungen** mit billigsten Preisen für **selbst gezogene Sämereien** und **Pflanzen,** veranschaulicht durch **viele Textillustrationen** und **farbige Vollbilder** auf **200 Seiten.**

Ein **Vademecum** für **jeden Gartenfreund,** eine **Zierde** für jede **Bibliothek.**

Preis des Catalogs 50 ₰ in deutschen oder gleichwerthigen ausländischen Briefmarken, die bei einer Bestellung wieder **zurückvergütet** werden.

Für **koloniale Zwecke** besonders daraus **hervorzuheben:**

Telegramm-Adresse: **Blumenschmidt, Erfurt.**

Schmidt's Gemüsesamensortiment Nr. I. Fertig zum Export. 25 Sorten beste Gemüsesamen für jedes Klima in Düten, deren jede die **colorirte Abbildung** des betreffenden Gemüses trägt. Elegant in **Blechkasten** verpackt und zum **Verlöthen** eingerichtet. Preis ℳ 3.—.

Schmidt's Blumensamensortiment Nr. II. Fertig zum Export. 25 schönste Sommergewächse in gleicher Ausstattung. Preis ℳ 3.—.

J. C. Schmidt, Erfurt.
Kunst- und Handelsgärtnerei, Samenkulturen.

Klehmet'sche Wärmeschutzmasse.

Bestes, billigstes und **leichtestes Material** auf dem Gebiete der Wärmeisolierung zur Bekleidung von Dampfrohrleitungen, Kesseln, Apparaten etc. Kostenanschläge und kleine Probe gratis!

Ad. Klehmet Sohn, Fährbrücke in Sachsen.
Station der Werdau-Schwarzenberg-Bahn.

Palästina-Wein

von deutschen Kolonisten der Templergemeinde in **Sarona und Jerusalem** direkt bezogen.

Preisliste gratis.

F. Lindheimer-Boehm,
Bockenheim-Frankfurt a. M.

Dampfkessel

eigenen Systems, besonders auch zum Export geeignet, offeriren

Wagner & Co.

in Köthen (Anhalt).

IN VINO SANITAS!

Untersucht u. best. empfohl. v. d. unter Leitung d. Hrn. Geheim. Dr. v. Pettenkofer stehend. hygien. Institut, München, Hrn. Obermedicinalrath Dr. v. Kerschensteiner München, sow. v. H. Dr. B. Lepsius Doc. a. Senckenbergianum in Frankfurt a. M. Preis pr. Fl. incl. Glas Mk. 1.40. Ers. f. Bordeaux.

Zahlr. Anerken. von Fürsten und ärztliches Autoritäten.

Erste Preismedaillen in Berlin, Hamburg, Frankfurt a/M.

Geeignete Verbindung im Auslande gesucht.

J. FROMM. FRANKFURT M.

! Bedeutende Preisermäßigung !

Illustrirtes Handels-Lexikon

Praktisches Hilfs- u. Nachschlagebuch über alle **Gegenstände und Verhältnisse** des **Handels- u. Weltverkehres** ꝛc. Herausgegeb. d. die Redaktion von „Rothschild's **Taschenbuch für Kaufleute**". Mit 800 Abbildung., 50 Textbild. u. 1 Flaggenkarte. 3606 Seit. stark. In 3 elegant. Halbfrzbden. mit Rückentitel (inkl. Supplement)

statt Ladenpreis M. 63 für M. 25.

Rothschild's kurzgef. Handel-Konkor-Lexikon

für den gesammten Kaufmannsst. z. tägl. Gebrauch. Prakt. Nachschlagebuch für Wissenswerthesten aus **Handelswissen., Handelsgeographie, Kontorkunde, Bank- u. Actienwesen, Waarenkunde, Handelsrecht** ꝛc. 2 Bde. in eleg. Leinenbd. **gebd.**

statt Ladenpreis M. 9 für nur M. 4.

gegen Einsendung des Betrages oder Nachnahme zu beziehen durch **Carl Kloss,** Buchh., **Leipzig,** Nürnbergerstr. 8.

Zanzibar!!

Für die **deutschen Kolonien in Ostafrika** m. d. Vertr. e. leistungsf. Hauses gesucht. Off. sub **A. 6389** an **Rudolf Mosse, Frankfurt a. M.**

J. G. Nicolai in Calbe a. Saale, Fabrik geköperter, weißer und farbiger **Schlafdecken.**

Digitized by Google

Verlag des Deutschen Kolonialvereins, Berlin. Druck von Julius Sittenfeld, Berlin.

☞ ☞ Hierzu eine Beilage des Bibliographischen Instituts in Leipzig, Nachricht über das Erscheinen

Deutsche Kolonialzeitung.

Organ des Deutschen Kolonialvereins in Berlin.

Illustrierte halbmonatlich erscheinende Zeitschrift

zur Verbreitung des Interesses für die kolonialpolitischen Aufgaben Deutschlands unter allen Schichten unseres Volkes, —
zur Förderung deutscher überseeischer Unternehmungen von nationaler Bedeutung, —
zur Kräftigung der geistigen und wirtschaftlichen Verbindung des Deutschtums in allen Weltteilen mit dem Vaterlande, —
zur allgemeineren Kenntnis fremder Länder und Völker.

Redakteur: Richard Lesser.

Inhalt.

Deutscher Kolonialverein. Die Vorstandssitzung zu Düsseldorf am 3. November d. J. (S. 693.) — Breslau, Vortrag des Herrn Direktor Prof. Dr. Engler. (S. 695.) — Abteilung Dresden, Vortrag des Herrn Direktor Dr. Hasse-Leipzig. (S. 696.) — Konstituierung des Zweigvereins Frankfurt a. M. (s. 696.) — Zweigverein Eisenberg, Vortrag des Herrn Prof. Dr. A. Kirchhoff-Halle. (S. 697.) — Zweigverein Hannover, Vortrag des Herrn Herm. Soyaux. (S. 697.) — Zweigverein Viersen. (S. 697.) — Bildung einer „Kolonisationsgesellschaft für Südamerika"; Aufruf des provisorischen Komitees. (S. 697.)

Mitteilungen aus dem Auskunftsbüreau des Deutschen Kolonialvereins. 3. Was erwartet den deutschen Auswanderer in Queensland. (S. 699.) — 4. Bevölkerungsstatistisches über einige Kolonieen Südbrasiliens. (S. 699.) — 5. Neue Gesetze für Kolonisten in Paraguay. (S. 700.) — 6. Kolonisation in Kaiser Wilhelms-Land. (S. 700.)

Kolonialpolitische Vorgänge. Britisch-Betschuanaland. (S. 700.) — Portugiesisches Vorgehen in Westafrika. (S. 700.)

Vom Kaiser Wilhelms-Land und Bismarck-Archipel. 3. Dr. Finsch's zweite Fahrt im Dienste der Neuguinea-Kompanie. (S. 701.)

Erinnerungen aus Samoa. 3. Bewässerung und Bodenverhältnisse. Von H. Ahner. (S. 703.)

Die Reisen der Deutschen Kriegsflotte im Jahre 1884. IV. Westindien. Venezuela. Yukatan. Florida. (S. 705.)

Vom Kongo. Persönliche Eindrücke und Erfahrungen. 3. Die Zukunft des Plantagenbaues am Unteren Kongo. Von W. Mönkemeyer. (S. 711.)

Mission, Kultur und Kolonisation. Die I. Jahresversammlung des Allgem. evangel.-protest. Missionsvereins zu Mannheim. (S. 713.) — Die Bremer Konferenz der deutschen Missionsgesellschaften. (S. 716.)

Litteratur. „Jahrbuch für Gesetzgebung, Verwaltung und Volkswirtschaft." (S. 719.)

Redaktionelle Korrespondenz. Anregung zu einem landwirtschaftlichen Kolonialunternehmen in Rio Grande do Sul. Von Direktor Dr. Settegast. (S. 720.) — Soll man unter den Tropen Wolle tragen? Von Dr. Trebing. (S. 722.)

Deutsche Gesellschaft für Südamerika. (S. 724.)

Vierteljährliches Abonnement für Deutschland und Österreich-Ungarn 1½ **Mark** durch alle Buchhandlungen; für alle übrigen Staaten sowie für Deutschland und Österreich-Ungarn bei direktem Versand per Kreuzband 2 **Mark** (auch gegen Zahlung in Briefmarken) durch alle Buchhandlungen sowie durch das **Bureau des Deutschen Kolonialvereins in Berlin.** — **Jahres-Abonnement** für Deutschland und Österreich-Ungarn **6 Mark** durch alle Postanstalten.

Durch ein **ganzjähriges Abonnement** der **Deutschen Kolonialzeitung** — für Deutschland und Österreich-Ungarn à **6 Mark**, für alle übrigen Staaten à 8 **Mark** — **erwirbt man auf besonderen Wunsch die Mitgliedschaft des Deutschen Kolonialvereins;** Anmeldungen (mit Beifügung des Jahresbetrages) nehmen sämtliche Buchhandlungen, sowie das Bureau des Deutschen Kolonialvereins entgegen; — bei Bezugsweise durch die Post hat der Abonnent behufs Eintragung in die Mitgliederliste die betr. Postquittung an das Bureau des Deutschen Kolonialvereins in Berlin einzusenden.

Inseratenpreis für die dreigespaltene Nonpareillezeile im **Annoncen-Teil** 50 Pf.

Eigentum und Verlag des Deutschen Kolonialvereins in Berlin SW., Markgrafenstraße 25, Ecke der Zimmerstraße.

Digitized by Google

Deutsche Kolonialzeitung.

Pro 1886

wollen diejenigen unsrer verehrl. **Mitglieder**, welche bis dahin die **Deutsche Kolonialzeitung** durch den

Postboten

zugestellt erhalten haben, dieselbe gefälligst bald bei **ihrem heimatlichen Postamt bestellen** und uns die Postquittung als Beleg für ihren **Mitgliedsbeitrag pro 1886** gefälligst einsenden, da der bisherige Modus der Überweisung von Exemplaren unsres Organs für unsre Mitglieder von hier aus seitens der Postbehörde nicht mehr zugelassen wird.

Berlin SW., November 1885.

Büreau des Deutschen Kolonialvereins.

Deutsche Kolonialzeitung.

Eine elegante **Einbanddecke** in hellbraun Leinen mit Schwarz- u. Golddruck, in derselben Ornamentik wie die des ersten Jahrgangs, wird für den **Jahrgang 1885** hergestellt werden. **Preis 1 Mk. 30 Pf.** franko und **ersuchen wir**, frühzeitig hierauf entweder bei dem Büreau des Vereins (gegen Einsendung des Betrages) oder bei dem Überbringer der Zeitung subskribieren zu wollen.

Berlin SW., November 1885.

Büreau des Deutschen Kolonialvereins.

Friedrichshaller

Bitterquelle, in Folge verbesserter Fassung jetzt bedeutend reicher an mineralischen Bestandtheilen, noch

wirksamer u. deshalb billiger

als bisher. Altbewährtes Heilmittel bei: Verstopfung, Trägheit der Verdauung, Verschleimung, Hämorrhoiden, Magenkatarrh, Frauenkrankheiten, trüber Gemüthsstimmung, Leberleiden, Fettsucht, Gicht, Blutwallungen etc.

Friedrichshall bei Hildburghausen. **Brunnendirektion.**

Digitized by Google

A. Hartleben's Verlag in Wien.

Zu beziehen durch alle Buchhandlungen.

A. Hartleben's Verlag in Wien.

[77]

Klehmet'sche Wärmeschutzmasse.

Bestes, billigstes und leichtestes Material auf dem Gebiete der Wärme-isolierung zur Bekleidung von Dampfrohrleitungen, Kesseln, Apparaten et Kostenanschläge und kleine Probe gratis!

Ad. Klehmet Sohn, Fährbrücke in Sachsen.
Station der Werdau-Schwarzenberg-Bahn.

✻ Griechische Weine. ✻

= Export. =

1 Kiste mit 12 Flaschen à 3/4 Ltr. in 6 Ia. Sorten

à Mark 20.— incl. Packung

bei Entnahme von mindestens 10 Kisten franco Rotterdam, Hamburg, Bremen, Antwerpen, Marseille, Triest.

Verpackung seefest.

J. F. MENZER, Neckargemünd

Frankfurt a. M. — Berlin W.

Eigene Transitkellereien.

Geograph. Universal-Bibliothek.

Soeben erschienen:

No. 14—16. **Westphal:**

SANSIBAR U. DAS DEUTHCHE OST-AFRICA 60 Pf. — No. 11—13:

Deutschl. u. England in Süd-Africa. 60 Pf.

Früher erschienen:

1) **Falkenstein,** Die Zukunft d. Congo- u. Guineagebiete; 20 Pf. — 2) **Förster,** Die deutsch. Niederlassung an d. Guineaküste; 20 Pf. — 4) **Schlagintweit,** Die Eisenb. zw. New-York und Mexiko; 20 Pf. — 5) **Reichenow,** D. Goldküste; 20 Pf. — 6) u. 7) **Schweiger - Lerchenfeld,** D. Araber der Gegenwart; 40 Pf. — 8) **Daum,** Stanley's Forschungsreise quer durch Africa; 20 Pf. — 9) u. 10) **Zetzsch,** D. Oceandampfschifffahrt; 40 Pf.

Geographisches Institut, Weimar.

CACAO-VERO,

entölter, leicht löslicher

Cacao.

Unter diesem Handelsnamen empfehlen wir einen in Wohlgeschmack, hoher Nährkraft, leichter Verdaulichkeit und der Möglichkeit schnellster Zubereitung (ein Aufguss kochenden Wassers ergiebt sogleich das fertige Getränk) unübertroffl. Cacao.

Preis per	3/1	1/1	1/2	1/4 = Pfd.-Dose
	850	300	150	75 Pfennige.

HARTWIG & VOGEL
Dresden

Zu haben in den meisten Conditoreien, Kolonial-, Delikatessen- und Droguengeschäften.

Louis Keferstein
BERLIN W. 62.
Export von
Papier
Cellulose, Strohstoff.

J. G. Nicolai in Calbe a. Saale, Fabrik gekoperter, weisser und farbiger Schlafdecken.

Digitized by Google

LEONHARDI'S TINTEN

Rühmlichst bekannt. Mit ersten Preisen ausgezeichnet!

Zu haben in den meisten Papier- u. Schreibm. Hdlg. des In- & Auslandes.

Export nach allen Ländern

MARKE. echt

AUG. LEONHARDI, DRESDEN.
Erfinder der berühmten patent: ALIZARINTINTE (ächte Eisengallustinte) u. anderer beliebter SCHREIB- & COPIR-TINTEN, sowie verwandter SPECIALITÄTEN.

Gebrüder Wolff
Musik-Instrumenten-Fabrik
Kreuznach
6 mal prämiirt mit ersten Preisen.
Violinen, Zithern, Guitarren
und alle sonstigen Instrumente.
Preiskur. franko. Export.

Illustrirte Zeitung
Für Familien und Lesezirkel, Bibliotheken, Hotels, Cafés und Restaurationen.
Probe-Nummern gratis und franco.
Abonnements-Preis vierteljährlich 7 Mark. Zu beziehen durch alle Buchhandlungen und Postanstalten.
Expedition der Illustrirten Zeitung in Leipzig.

Gustav Dörr & Co.
Frankfurt a. M.
Export von
Anilinfarben
aller Sorten und Packungen.

Berlin.
An american or english young girl (12–14 years) finds a home in a respectable german family with a daughter of the same age. R. O., Berlin, office of this paper. [76]

Ein neues Abonnement auf
Kettler-Müller's Wandkarte von
AFRIKA
beginnt am 30. September d. J.
4 Lieferungen à 2 Mark
alle 14 Tage 1 Lieferung.
Geograph. Institut, Weimar.

Ed. Voß Xylographische Anstalt Leipzig Holzschnitte Gliches

Gelesenste Zeitung Deutschlands.

Berliner Tageblatt

nebst seinen werthvollen **4 Separat-Beiblättern**:

Illustr. Witzblatt „ULK", in erweitertem Umfange,
Belletrist. Sonntagsblatt — Feuilleton. Beiblatt
„Deutsche Lesehalle" „Der Zeitgeist"
„Mittheilungen über Landwirthschaft, Gartenbau u. Hauswirthschaft",

wurde in Anerkennung der Reichhaltigkeit, Vielseitigkeit u. Gediegenheit seines Inhalts

die gelesenste und verbreitetste Zeitung Deutschlands.

Die Vorzüge des **„Berliner Tageblatt"** sind: „Täglich zweimaliges Erscheinen als Abend- und Morgenblatt. – Gänzlich unabhängige, freisinnige politische Haltung. – Spezial-Korrespondenten an allen wichtigen Plätzen und daher rascheste und zuverlässige Nachrichten; bei bedeutenden Ereignissen umfassende **Spezial-Telegramme**. – Ausführliche Kammerberichte des Abgeordneten- und Herrenhauses, sowie des Reichstags. Umfassende Handelszeitung und Courszettel der Berliner Börse. — Vollständige Ziehungslisten der Preußischen Lotterie, sowie Auslosung der wichtigsten Loospapiere. – Graphische Wetterkarte nach telegraphischen Mittheilungen der Deutschen Seewarte. — Militärische und Sport-Nachrichten. — Personal-Veränderungen der Civil- und Militär-Beamten. — Ordens-Verleihungen. — Reichhaltige und wohlgesichtete **Tages-Neuigkeiten** aus der Reichshauptstadt und den Provinzen. — Interessante Gerichtsverhandlungen. — **Theater, Litteratur, Kunst** und **Wissenschaft** werden im Feuilleton des **„B. T."** in ausgedehntem Maße gepflegt, außerdem erscheinen in demselben **Romane und Novellen unserer ersten Autoren.** — Im 4. Quartal erscheint eine neue interessante Novelle von

Max Ring: „Julie Eberhard",

hierauf folgt **ein höchst spannender Roman** aus der Jetztzeit von

Hermann Heiberg: „Esther's Ehe."

Der Abonnementspreis auf das „Berliner Tageblatt" beträgt für das Vierteljahr **Oktbr., Novbr.** und **Dezbr.** nur **5 Mk. 25 Pf.** für alle fünf Blätter zusammen.

Man abonnirt bei allen Postanstalten des Deutschen Reiches.

Den vielfachen Wünschen entsprechend hat das „Berliner Tageblatt" eine neue Einrichtung getroffen, wodurch fortan den auswärtigen Abonnenten die ausführlichen Parlamentsberichte bereits mit der Abend-Nummer zugehen, so daß dieselben am nächsten Vormittag in den resp. Empfangsorten eintreffen. Probenummern gratis.

Collection Jügel.

Leichteste u. einfachste Anleitung, e. Sprache in kürzester Zeit zu erlernen.

Diese Collection umfasst bis jetzt folgende, durch tüchtige Fachleute arbeitete, in vielfach erneuerten Auflagen erschienene Lehrbücher:

Für Deutsche, um **Dänisch, Englisch, Französisch, Hebräisch, Holländisch, Italienisch, Lateinisch, Polnisch, Russisch, Schwedisch** und **Spanisch** zu lernen.

Diese **Grammatiken** mit den dazu gehörigen **Schlüsseln, Gesprächs- und Lesebüchern** haben den allseitig anerkannten Vorzug, dass sie die betreffende Sprache **wirklich sprechen und schreiben lehren, und somit das Gelernte für den praktischen Gebrauch im Handel und Verkehr nutzbar machen.**

Vorräthig in allen Buchhandlungen des In- und Auslandes. Prospekte gratis.

Carl Jügel's Verlag (Moritz Abendroth) in Frankfurt a. M.

Palästina-Wein

von deutschen Kolonisten der Templer-Gemeinde
Sarona und Jerusalem
direkt bezogen.
Preisliste gratis.
F. Lindheimer-Boehm,
Bockenheim-Frankfurt a. M.

Digitized by Google

Verlag des Deutschen Kolonialvereins, Berlin. Druck von Julius Sittenfeld, Berlin.

Beigegeben: Beilage betr. „Dr. Karl von Scherzer, Das wissenschaftliche Leben der Völker", Verlag

2. Jahrgang 1885. 23. Heft (1. Dezember).

Deutsche Kolonialzeitung.

Organ des Deutschen Kolonialvereins in Berlin.

Illustrierte halbmonatlich erscheinende Zeitschrift

zur Verbreitung des Interesses für die kolonialpolitischen Aufgaben Deutschlands unter allen Schichten unseres Volkes, —
zur Förderung deutscher überseeischer Unternehmungen von nationaler Bedeutung, —
zur Kräftigung der geistigen und wirtschaftlichen Verbindung des Deutschtums in allen Weltteilen mit dem Vaterlande, —
zur allgemeineren Kenntnis fremder Länder und Völker.

Redakteur: Richard Lesser.

Inhalt.

Deutscher Kolonialverein. Vorstandssitzung zu Düsseldorf vom 5. November, ausführliche Berichterstattung. (S. 726.) — Konstanz. (S. 729.)

Das Utopien am Kongo und sein phantasiereicher Verkünder. Von Richard Lesser. (S. 729.)

Die Reisen der Deutschen Kriegsflotte im Jahre 1884. V. Kanada. Südamerika. Zentralamerika. (S. 740.)

Die Kolonie Munds Vorg. Von P. Kehl. I. Geschichtliches. Politisches. (S. 744.)

Eine Denkschrift über den Export deutscher Zuchttiere nach den La Plata-Staaten. Von W. Spielberg. (S. 747.)

Uruguays Mitbewerbung um deutsche Arbeitskräfte. Von Oskar Canstatt. (S. 750.)

Litteratur. „Dr. Bernh. Förster, Deutsche Kolonien in dem oberen La Plata-Gebiete mit besonderer Berücksichtigung von Paraguay." (S. 752.) — „Hugo Zöller, Forschungsreisen in der Deutschen Kolonie Kamerun." (S. 755.)

Redaktionelle Korrespondenz. Aus Südbrasilien. (S. 753.) — Aus Australien. (S. 754.) — Glossen zu den bevölkerungsstatistischen Daten in Heft 22 der Deutschen Kolonialzeitung. Von A. W. Sellin. (S. 755.)

Büchertisch. (S. 756.)

Vierteljährliches Abonnement für Deutschland und Österreich-Ungarn 1½ **Mark** durch alle Buchhandlungen; für alle übrigen Staaten sowie für Deutschland und Österreich-Ungarn bei direktem Versand per Kreuzband **2 Mark** (auch gegen Zahlung in Briefmarken) durch alle Buchhandlungen sowie durch das **Bureau des Deutschen Kolonialvereins in Berlin.** — **Jahres-Abonnement** für Deutschland und Österreich-Ungarn **6 Mark** durch alle Postanstalten.

Durch ein **ganzjähriges Abonnement** der **Deutschen Kolonialzeitung** — für Deutschland und Österreich-Ungarn à **6 Mark**, für alle übrigen Staaten à 8 **Mark** — **erwirbt man auf besonderen Wunsch die Mitgliedschaft des Deutschen Kolonialvereins**; Anmeldungen (mit Beifügung des Jahresbetrages) nehmen sämtliche Buchhandlungen, sowie das Bureau des Deutschen Kolonialvereins entgegen; — bei Bezugsweise durch die Post hat der Abonnent behufs Eintragung in die Mitgliederliste die betr. Postquittung an das Bureau des Deutschen Kolonialvereins in Berlin einzusenden.

Inseratenpreis für die dreigespaltene Nonpareillezeile im **Annoncen-Teil** 50 Pf.

Eigentum und Verlag des Deutschen Kolonialvereins in Berlin SW.,
Markgrafenstraße 25, Ecke der Zimmerstraße.

Digitized by Google

Deutsche Kolonialzeitung.

Pro 1886

wollen diejenigen unsrer verehrl. **Mitglieder**, welche bis dahin die **Deutsche Kolonialzeitung** durch den

Postboten

zugestellt erhalten haben, dieselbe gefälligst bald bei **ihrem heimatlichen Postamt bestellen** und uns die Postquittung als Beleg für ihren **Mitgliedsbeitrag pro 1886** gefälligst einsenden, da der bisherige Modus der Überweisung von Exemplaren unsres Organs für unsre Mitglieder von hier aus seitens der Postbehörde nicht mehr zugelassen wird.

Berlin SW., November 1885.

Büreau des Deutschen Kolonialvereins.

Louis Keferstein
BERLIN W. 62.
Export von
Papier
Cellulose, Strohstoff.

J. G. Nicolai in Calbe a. Saale,
Fabrik geköperter, weißer und farbiger
Schlafdecken.

Bezugsquellen-Auskunfts-Bureau
aller deutschen Erzeugnisse.
J. Nebrich, Köln a. Rh.

Vertretungen für Nord-Amerika.
Ein junger **strebsamer Mann**, 5 Jahre **Mitinhaber** einer **Trikotagenfabrik**, der am 1. April in **Omaha** (Nebraska) ein **Engrosgeschäft** in deutschen **Trikotagen** etablirt, **sucht** für **Nebraska** und die **umliegenden Staaten** einige **Vertretungen** in **dort gangbaren Artikeln. Gute hiesige und amerikanische Referenzen.** Event. **persönliche Vorstellung.** Offerten sub **J. E. 7318** befördert **Rudolf Mosse, Berlin SW.**

Heft 14 u. 15 Kolonialzeitung 1884 zu kaufen ges. von Dr. Menzen, Daaden.

Cotillon- und **Carneval-Gegenstände** als komische Kopfbedeckungen, Orden, Touren, Konfibonbons, Atrappen, Saaldecorationen, Masken, Perrücken und Stoffkostüme, Illuminationslaternen, **Bigotphones** (komische Musikinstrumente zum Hineinblasen und Singen **ohne** Vorstudien) sowie alle Cartonnagen und alle **weiteren Specialitäten** der Branche empfiehlt die Fabrik von **Gelbke & Benedictus** in **Dresden.**
Illustrirte deutsche und französische Preiscourante **gratis und franco.**

Klehmet'sche Wärmeschutzmasse.
Bestes, billigstes und **leichtestes Material** auf dem Gebiete der Wärmeisolierung zur Bekleidung von Dampfrohrleitungen, Kesseln, Apparaten etc. Kostenanschläge und kleine Probe gratis!
Ad. Klehmet Sohn, Fährbrücke in Sachsen.
Station der Werdau-Schwarzenberg-Bahn.

Collection Jügel.
Leichteste u. einfachste Anleitung, e. Sprache in kürzester Zeit zu erlernen.

Diese Collection umfasst bis jetzt folgende, durch tüchtige Fachleute bearbeitete, in vielfach erneuerten Auflagen erschienene Lehrbücher:

Für Deutsche, um **Dänisch, Englisch, Französisch, Hebräisch, Holländisch, Italienisch, Lateinisch, Polnisch, Russisch, Schwedisch** und **Spanisch** zu lernen.

Diese **Grammatiken** mit den dazu gehörigen **Schlüsseln, Gesprächs-** und **Lesebüchern** haben den allseitig anerkannten Vorzug, dass sie die betreffende Sprache **wirklich sprechen** und **schreiben lehren, und somit das Gelernte für den praktischen Gebrauch im Handel und Verkehr nutzbar machen.**

Vorräthig in allen Buchhandlungen des In- und Auslandes. **Prospekte gratis.**

Carl Jügel's Verlag (Moritz Abendroth) in **Frankfurt a. M.**

Digitized by Google

Dampfmolkerei-Produkte.

Der gefertigte Verband hat den gemeinsamen Vertrieb der Produkte der ihm zugehörigen

Hessischen Dampfmolkerei-Genossenschaften

übernommen und offerirt:

feinste Centrifugentafelbutter

frisch und gesalzen nach neuestem Verfahren bereitet.

Camembert-, Brie-, Neufchateler- und Handkäse

in beliebigen Quantitäten. Verpackung nach Wunsch. Im Bedarfsfalle wolle man sich wenden an den

Verband der hessischen landwirthschaftlichen Konsumvereine und Molkerei-Genossenschaften

in **Darmstadt,** Saalbaustraße Nr. 71.

Palästina-Wein

von deutschen Kolonisten der Templergemeinde in **Sarona und Jerusalem** direkt bezogen.

Preisliste gratis.

F. Lindheimer-Boehm,
Bockenheim-Frankfurt a. M.

Ganze Einrichtungen
von
Papierfabriken,
Pappenfabriken,
Cellulosefabriken,

sowie sämmtliche dazu nöthigen Maschinen und Apparate liefern

Wagner & Co. in **Cöthen** (Anhalt).

✳ Griechische Weine. ✳
= Export. =

1 Kiste mit 12 Flaschen à ¾ Ltr. in 6 Ia. Sorten

à Mark 20.— incl. Packung

bei Entnahme von mindestens 10 Kisten franco Rotterdam, Hamburg, Bremen, Antwerpen, Marseille, Triest.

Verpackung seefest.

J. F. MENZER, Neckargemünd
Frankfurt a. M. — Berlin W.
Eigene Transitkellereien.

Gustav Dörr & Co.
Frankfurt a. M.
Export von
Anilinfarben
aller Sorten und Packungen.

Soeben wurde ausgegeben:
Lagerkatalog 169.
Afrika.
(Geschichte, Geographie, Naturgeschichte, Linguistik.)
Zum Teil aus der Bibliothek von Th. von Heuglin.
Frankfurt a. M. Josef Baer & Co.

Friedrichshaller
Bitterquelle, *in Folge verbesserter Fassung jetzt bedeutend reicher an mineralischen Bestandtheilen, noch* **wirksamer u. deshalb billiger** *als bisher. Altbewährtes Heilmittel bei: Verstopfung, Trägheit der Verdauung, Verschleimung, Hämorrhoiden, Magen-katarrh, Frauenkrankheiten, üb'er Gemüthsstimmung, Leberleiden, Fettsucht, Gicht, Blutwallungen etc.*
Friedrichshall bei Hildburghausen.
Brunnendirektion.

Berlin.

An american or english young girl (12—14 years) finds a home in a respectable german family with a daughter of the same age. R. O., Berlin, office of this paper. [76]

Die Weinhandlung
von **Carl Müller** [51]
in Flape bei Altenhundem i. Westf. empfiehlt **garantirt reinen Karthago-Muskatwein,** direkt aus Algier importirt. Ausgezeichneter Trinkwein, **bestes Stärkungsmittel f. Kranke u. Schwache.** Proben 2 Flaschen = 5 Mk. incl. Verpack. frco. geg. Nachn. Größere Aufträge billiger

Gelesenste Zeitung Deutschlands.

Berliner Tageblatt

nebst seinen werthvollen **4 Separat-Beiblättern**:

Illustr. Witzblatt „ULK“, in erweitertem Umfange,

Belletrist. Sonntagsblatt — Feuilleton. Beiblatt

„Deutsche Lesehalle“ — **„Der Zeitgeist“**

„Mittheilungen über Landwirthschaft, Gartenbau u. Hauswirthschaft“,

wurde in Anerkennung der Reichhaltigkeit, Vielseitigkeit u. Gediegenheit seines Inhalts

die gelesenste und verbreitetste Zeitung Deutschlands.

Die Vorzüge des **„Berliner Tageblatt“** sind: „Täglich zweimaliges Erscheinen als Abend- und Morgenblatt. — Gänzlich unabhängige, freisinnige politische Haltung. — Spezial-Korrespondenten an allen wichtigen Plätzen und daher rascheste und zuverlässige Nachrichten; bei bedeutenden Ereignissen umfassende **Spezial-Telegramme.** — Ausführliche Kammerberichte des Abgeordneten- und Herrenhauses, sowie des Reichstags. Umfassende Handelszeitung und Courszettel der Berliner Börse. — Vollständige Ziehungslisten der Preußischen Lotterie, sowie Auslosung der wichtigsten Loospapiere. — Graphische Wetterkarte nach telegraphischen Mittheilungen der Deutschen Seewarte. — Militärische und Sport-Nachrichten. — Personal-Veränderungen der Civil- und Militär-Beamten. — Ordens-Verleihungen. — Reichhaltige und wohlgesichtete **Tages-Neuigkeiten** aus der Reichshauptstadt und den Provinzen. — Interessante Gerichtsverhandlungen. — **Theater, Litteratur, Kunst** und **Wissenschaft** werden im Feuilleton des **„B. T.“** in ausgedehntem Maße gepflegt, außerdem erscheinen in demselben **Romane und Novellen unserer ersten Autoren.** — Im 4. Quartal erscheint eine neue interessante Novelle von

Max Ring: „Julie Eberhard“,

hierauf folgt **ein höchst spannender Roman** aus der Jetztzeit von

Hermann Heiberg: „Esther's Ehe.“

Der Abonnementspreis auf das „Berliner Tageblatt“ beträgt für das Vierteljahr **Oktbr., Novbr.** und **Dezbr.** nur **5 Mk. 25 Pf.** **für alle fünf Blätter zusammen.**

Man abonnirt bei allen Postanstalten des Deutschen Reiches.

Den vielfachen Wünschen entsprechend hat das „Berliner Tageblatt“ eine neue Einrichtung getroffen, wodurch fortan den auswärtigen Abonnenten die ausführlichen

Parlamentsberichte bereits mit der Abend-Nummer

zugehen, so daß dieselben am nächsten Vormittag in den resp. Empfangsorten eintreffen. Probenummern gratis.

IN VINO SANITAS!

SCHUTZMARKE

Heidelbeer Gesundheits Wein.

Bewährtes Schutz- & Heilmittel in allen Krankheiten des Magens und der Eingeweide insbesondere bei Verdauungsstörungen, dabei ein erfrischender angenehmer Tischwein.

Untersucht u. best. empfohl. v. d. unter Leitung d. Hrn. Geheimr. Dr. v. Pettenkofer stehend. hygien. Instit., München, Hrn. Obermedicinalrath Dr. v. Kerschensteiner, München, sow. v. H. Dr. B. Lewin, Doc. a. Senckenbergianum in Frankfurt a. M. Preis pr. Fl. incl. Glas Mk. 1.50. Ers. f. Bordeaux.

Zahlr. Anerken. von Fürsten und ärztlichen Autoritäten.

Flaschengrösse wie reguläre Weinflaschen ca. 3/4 Liter Inhalt. Kleine Flaschen 50 Pf.

Erste Preismedaillen in Berlin, Hamburg, Frankfurt a/M.

Geeignete Verbindung im Auslande gesucht.

J. FROMM. FRANKFURT M.

Illustrirte Zeitung.

Für Familien und Lesezirkel. Bibliotheken, Hotels, Cafés und Restaurationen.

Probe-Nummern gratis und franco.

Abonnements-Preis vierteljährlich 7 Mark. — Zu beziehen durch alle Buchhandlungen und Postanstalten.

Expedition der Illustrirten Zeitung in Leipzig.

F. W. Haase in Bremen,

Fabrik feiner Bremer Cigarren.

Importirte Havana- und Manila-Cigarren.

Versandgeschäft.

In direktem Verkehr mit Konsumenten in Deutschland und dem Europäischen Auslande. Aufträge aus überseeischen Ländern durch diesseitige Exporthäuser erbeten.

Preislisten umgehend zu Diensten.

Bureau des Deutschen Kolonialvereins, Berlin SW.

Als unbestellbar liegen Sendungen hier für die Herren:

	Postvermerk:
Premierleutnant Hirschberg, Mainz,	verzogen, wohin unbekannt.
C. Lohr, Hannover,	hier nicht bekannt.
Albert Heinrich, Hattenheim,	verzogen, wohin unbekannt.
Dr. jur. Walter Schöller, Referendar, Aachen,	" " "
Hugo Barthels, New Baden, Nord-Amerika,	wieder nach Deutschland zurück.
Dr. med. Bergkammer, Assistent des Pathologischen Instituts in Straßburg,	abgereist, ohne anzugeben wohin.
Dr. F. C. Müller, Assistent der Psychiatrischen Klinik in Straßburg,	" " " "
Ernst Bahl, Uhrmacher, Port of Spain (Insel Trinidad),	verzogen, wohin unbekannt.

Gebrüder Wolff

Musik-Instrumenten-Fabrik

Kreuznach

6 mal prämiirt mit ersten Preisen.

Violinen, Zithern, Guitarren

und alle sonstigen Instrumente.

Preiskur. franko. Export.

Verlag des „Deutschen Kolonialvereins, Berlin.

Druck von Julius Sittenfeld, Berlin.

2. Jahrgang 1885. 24. Heft (15. Dezember).

Deutsche Kolonialzeitung.

Organ des Deutschen Kolonialvereins in Berlin.

Illustrierte halbmonatlich erscheinende Zeitschrift

zur Verbreitung des Interesses für die kolonialpolitischen Aufgaben Deutschlands unter allen Schichten unseres Volkes, —
zur Förderung deutscher überseeischer Unternehmungen von nationaler Bedeutung, —
zur Kräftigung der geistigen und wirtschaftlichen Verbindung des Deutschtums in allen Weltteilen mit dem Vaterlande, —
zur allgemeineren Kenntnis fremder Länder und Völker.

Redakteur: Richard Lesser.

Inhalt.

Deutscher Kolonialverein. Zweigverein Curityba. (S. 757.) — Zweigverein São Paulo. (S. 757.) — Zweigverein Mannheim. (S. 757.) — Zweigverein Dresden. (S. 757.) — Zweigverein Bremen. (S. 757.) — Zweigverein Einbeck. (S. 757.) — Zweigverein Würzburg, Vortrag des Herrn Professor Dr. K. Semper. (S. 757.) — Mittelbadischer Zweigverein, Generalversammlung. (S. 757.) — Zweigverein Frankfurt a./M., Vortrag des Herrn Dr. med. E. Cohn. (S. 758.) — „Herman, Gesellschaft für deutsche Ansiedelung in Südamerika." (S. 75 .)

Kolonialpolitische Vorgänge. Deutsche Besitzergreifung der Marshall-Inseln. (S. 759.)

Die deutsche Auswanderung und ihre Ziele. Von Dr. Herm. von Jhering. (S. 760.)

Die Reisen der Deutschen Kriegsflotte im Jahre 1884. VI. Nikaragua und Panama, Mexiko, Afrika. (S. 771.)

Redaktionelle Korrespondenz. Tropen-Hygiene. Eine Entgegnung von Hofrat Dr. Gerh. Rohlfs. (S. 774.) — Vom Kongo. (S. 775.)

Sprechsaal. (S. 776.) — **Büchertisch.** (S. 776.) — **Register.** (S. 778.)

Titel und Inhaltsverzeichniß zum II Jahrgang.

Bezugsbedingungen pro 1886

Halbjährliches Abonnement durch alle Buchhandlungen oder für direkte Bezugsweise per Kreuzband — im Weltpostverein à **4 Mark**, außerhalb des Weltpost-Vereins **4 Mark 50 Pf.** — durch die Expedition (bei direkter vorheriger Einsendung des Betrages ev. in Briefmarken).

Ganzjähriges Abonnement — ausschließlich bei den Postanstalten Deutschlands und Österreich-Ungarns à **6 Mark**, sowie für die übrigen Staaten beim Bureau des Deutschen Kolonialvereins gegen vorherige Einsendung von 8 **Mark**, ev. in Briefmarken — berechtigt zur **Mitgliedschaft des Deutschen Kolonialvereins**, und ist bei Postabonnement die betreffende Quittung nebst deutlicher Namens- und Adressenangabe dem Bureau behufs Eintragung in die Mitgliederliste einzusenden.

Einzelne Hefte gegen vorherige Einsendung von 50 Pf., ev. in Briefmarken, zu beziehen von der Expedition.

Inseratenpreis für die dreigespaltene Nonpareillezeile im **Annoncen-Teil** 50 Pf.

Beilagegebühren nach Uebereinkunft.

Eigentum und Verlag des Deutschen Kolonialvereins in Berlin SW.,
Markgrafenstraße 25, Ecke der Zimmerstraße.
Adresse für den Buchhandel: **Expedition der Deutschen Kolonialzeitung**, Berlin W.,
Mauerstr. 63, 64, 65.

Digitized by Google

Deutsche Kolonialzeitung.

Pro 1886

wollen diejenigen unsrer verehrl. **Mitglieder**, welche bis dahin die **Deutsche Kolonialzeitung** durch den

Postboten

zugestellt erhalten haben, dieselbe gefälligst bald bei **ihrem heimatlichen Postamt bestellen** und uns die Postquittung als Beleg für ihren **Mitgliedsbeitrag pro 1886** gefälligst einsenden, da der bisherige Modus der Überweisung von Exemplaren unsres Organs für unsre Mitglieder von hier aus seitens der Postbehörde nicht mehr zugelassen wird.

Berlin SW., November 1885.

Büreau des Deutschen Kolonialvereins.

Deutsche Kolonialzeitung.

Die **Einbanddecke zum Jahrgang 1885**

— **welche in hellbraun Leinen mit Schwarz- und Golddruck in Uebereinstimmung mit der des vorhergehenden Jahrgangs angefertigt wurde** — ist gegen vorherige Einsendung von **1 Mk. 30 Pf.** (auch in Briefmarken) **franko** von uns zu beziehen.

Büreau des Deutschen Kolonialvereins.
Berlin SW., Markgrafenstr. 25.

Fabrikate und Patente für Amerika.

Während der nächsten drei Wochen belieben **leistungsfähige** Fabriken und Patent-Eigenthümern unserem Herrn Paul Forchheimer nach Nürnberg, Josephsplatz 20, Muster, Preise ꝛc. ꝛc. einzusenden. Im Convenienzfalle wird selber unter Aufgabe guter deutscher Referenzen prompt antworten.

Paul Forcheimer & Co., 94 Reade St., New-York.

Klehmet'sche Wärmeschutzmasse.

Bestes, billigstes und **leichtestes Material** auf dem Gebiete der Wärmeisolierung zur Bekleidung von Dampfrohrleitungen, Kesseln, Apparaten etc. Kostenanschläge und kleine Probe gratis!

Ad. Klehmet Sohn, Fährbrücke in Sachsen.
Station der Werdau-Schwarzenberg-Bahn.

Palästina-Wein

von deutschen Kolonisten der Templergemeinde in **Sarona und Jerusalem** direkt bezogen.

Preisliste gratis.

F. Lindheimer-Boehm,
Bockenheim-Frankfurt a. M.

Neueste fortwährende Champignon-Brut; Erfolg 14jähr. J. Bopp,
Brut-Gemmabrüche u. Gläs. Ctr. jetzt

Hochheimer Champagner

Hochfeine Marken: Gold Mk. 3.— Silber Mk. 2.— pro Flasche; ferne billigste Export Mousseur, in Partien von 500 Flaschen an, offeriren unter Garantie **Bachem & Fanter**, Champagnerfabrik, Hochheim, Main. Tüchtige Agenten gesucht. (3/2 Flaschen Postkiste Mk. 5.—.)

Für Familien und Lesezirkel, Bibliotheken, Hotels, Cafés und Restaurationen.

Illustrirte Zeitung

Probe-Nummern gratis und franco.

Abonnements-Preis vierteljährlich 7 Mark. Zu beziehen durch alle Buchhandlungen und Postanstalten.

Expedition der Illustrirten Zeitung in Leipzig

Gebrüder Wolff

Musik-Instrumenten-Fabrik

Kreuznach

6 mal prämiirt mit ersten Preisen.

Violinen, Zithern, Guitarren und alle sonstigen Instrumente.

Preiskur. franko. Export.

F. W. Haase in Bremen,

Fabrik feiner Bremer Cigarren.

Importirte Havana- und Manila-Cigarren.

Versandgeschäft.

In direktem Verkehr mit Konsumenten in Deutschland und dem Europäischen Auslande. Aufträge aus überseeischen Ländern durch diesseitige Exporthäuser erbeten. Preislisten umgehend zu Diensten.

Ein im Telegraphendienste vollst. ausgebildeter **Postbeamter** sucht Stellung im Auslande. Offerten sub G. 6747 an **Rudolf Mosse, Frankfurt a. Main.**

Collection Jügel.

Leichteste u. einfachste Anleitung, e. Sprache in kürzester Zeit zu erlernen.

Diese Collection umfasst bis jetzt folgende, durch tüchtige Fachleute bearbeitete, in vielfach erneuerten Auflagen erschienene Lehrbücher:

Für Deutsche, um Dänisch, Englisch, Französisch, Hebräisch, Holländisch, Italienisch, Lateinisch, Polnisch, Russisch, Schwedisch und Spanisch zu lernen.

Diese **Grammatiken** mit den dazu gehörigen **Schlüsseln, Gespräch-** und **Lesebüchern** haben den allseitig anerkannten Vorzug, dass sie die betreffende Sprache **wirklich sprechen und schreiben lehren, und somit das Gelernte für den praktischen Gebrauch im Handel und Verkehr nutzbar machen.**

Vorräthig in allen Buchhandlungen des In- und Auslandes. **Prospekte gratis.**

Carl Jügel's Verlag (Moritz Abendroth) in Frankfurt a. M.

Mein

Samencatalog

für 1886

erscheint **Mitte Januar** und werden geil. Adressen von Reflectanten darauf schon jetzt **notirt.** Der Catalog enthält **Hunderte von Rathschlägen und Culturanweisungen** mit billigsten Preisen für **selbst gezogene Sämereien** und **Pflanzen**, veranschaulicht durch **viele Textillustrationen** und **farbige Vollbilder** auf **200 Seiten.**

Ein **Vademecum** für **jeden Gartenfreund**, eine **Zierde** für jede **Bibliothek.**

Preis des Catalogs 50 ₰ in deutschen oder gleichwerthigen ausländischen Briefmarken, die bei einer Bestellung wieder **zurückvergütet** werden.

Für **koloniale Zwecke** besonders daraus **hervorzuheben:**

Telegramm-Adresse: **Blumenschmidt, Erfurt.**

Schmidt's Gemüsesamensortiment Nr. I. fertig zum Export. 25 Sorten beste Gemüsesamen für jedes Klima in Düten, deren jede die **colorirte Abbildung** des betreffenden Gemüses trägt. Elegant in **Blechkasten** verpackt und zum **Verlöthen** eingerichtet. **Preis ℳ 3.—.**

Schmidt's Blumensamensortiment Nr. II. Fertig zum Export. 25 schönste Sommergewächse in gleicher Ausstattung. **Preis ℳ 3.—.**

J. C. Schmidt, Erfurt.

Kunst- und Handelsgärtnerei, Samenkulturen.

Griechische Weine.

= Export. =

1 Kiste mit 12 Flaschen à 3/4 Ltr. in 6 Ia. Sorten

à Mark 20.— incl. Packung

bei Entnahme von mindestens 10 Kisten franco Rotterdam, Hamburg, Bremen, Antwerpen, Marseille, Triest.

Verpackung seefest.

J. F. MENZER, Neckargemünd

Frankfurt a. M. — Berlin W.

Eigene Transitkellereien.

Digitized by Google

CACAO-VERO.

entölter, leicht löslicher

Cacao.

Unter diesem Handelsnamen empfehlen wir einen in Wohlgeschmack, hoher Nährkraft, leichter Verdaulichkeit und der Möglichkeit schnellster Zubereitung (ein Aufguss kochenden Wassers ergiebt sogleich das fertige Getränk) unübertreffl. Cacao.

Preis per $\frac{8}{1}$ 850 $\frac{1}{1}$ 300 $\frac{1}{2}$ 150 $\frac{1}{4}$ 75 = Pfd.-Dose Pfennige.

HARTWIG & VOGEL
Dresden

Zu haben in den meisten Conditoreien, Kolonial-, Delikatessen- und Droguengeschäften.

Cotillon-Gegenstände als komische Kopfbedeckungen, Orden, Touren, Knallbonbons, Attrappen, Saaldecorationen, Masken, Perrücken und Stoffkostüme. Illuminationslaternen, **Bigolphones** (komische Musikinstrumente zum Hineinblasen und Singen ohne Vorstudien) sowie ff. Cartonnagen und alle weiteren Specialitäten der Branche empfiehlt die Fabrik von **Gelbke & Benedictus in Dresden.**

und

Carneval- Illustrirte deutsche und französische Preiscourante gratis und franco.

Gustav Dörr & Co.
Frankfurt a. M.
Export von
Anilinfarben
aller Sorten und Packungen.

J. G. Nicolai in Calbe a. Saale, Fabrik geköperter, weißer und farbiger **Schlafdecken.**

HODE Xylographische Anstalt Stuttgart Holzschnitte Cliches

Gelesenste Zeitung Deutschlands.

Berliner Tageblatt

nebst seinen werthvollen **4 Separat-Beiblättern:**

Illustr. Witzblatt „ULK", in erweitertem Umfange.

Belletrist. Sonntagsblatt: **„Deutsche Lesehalle"** — Feuilleton. Beiblatt: **„Der Zeitgeist"**

„Mittheilungen über Landwirthschaft, Gartenbau, Hauswirthschaft",

wurde in Anerkennung der Reichhaltigkeit, Vielseitigkeit u. Gediegenheit seines Inhalts

die gelesenste und verbreitetste Zeitung Deutschlands.

Die Vorzüge des **„Berliner Tageblatt"** sind: **Täglich zweimaliges** Erscheinen als Abend- und Morgenblatt. — Gänzlich unabhängige, freisinnige politische Haltung. — Special-Correspondenten an allen wichtigen Plätzen und daher raschester und zuverlässige Nachrichten; bei bedeutenden Ereignissen umfassende **Spezial-Telegramme.** — Ausführliche Kammerberichte des Abgeordneten- und Herrenhauses, sowie des Reichstags. Umfassende Handelszeitung und Courszettel der Berliner Börse. — Vollständige Ziehungslisten der Preußischen Lotterie, sowie Auslosung der wichtigsten Loospapiere. — Graphische Wetterkarte nach telegraphischen Mittheilungen der Deutschen Seewarte. — Militärische und Sport-Nachrichten. — Personal-Veränderungen der Civil- und Militär-Beamten. — Ordens-Verleihungen. — Reichhaltige und wohlgesichtete **Tages-Neuigkeiten** aus der Reichshauptstadt und den Provinzen. — Interessante Gerichtsverhandlungen. — **Theater, Litteratur, Kunst** und **Wissenschaft** werden im Feuilleton des **„B. T."** in ausgedehntem Maße gepflegt, außerdem erscheinen in demselben **Romane und Novellen unserer ersten Autoren.** — Im 4. Quartal erscheint eine neue interessante Novelle von

Max Ring: „Julie Eberhard",

hierauf folgt **ein höchst spannender Roman** aus der Jetztzeit von

Hermann Heiberg: „Esther's Ehe."

Der Abonnementspreis auf das „Berliner Tageblatt" beträgt für das Vierteljahr **Oktbr., Novbr.** und **Dezbr.** nur **5 Mk. 25 Pf.** für alle fünf Blätter zusammen.

Man abonnirt bei allen Postanstalten des Deutschen Reiches.

Den vielfachen Wünschen entsprechend hat das „Berliner Tageblatt" eine neue Einrichtung getroffen, wodurch fortan den auswärtigen Abonnenten die ausführlichen

Parlamentsberichte bereits mit der Abend-Ausgabe

zugehen, so daß dieselben am nächsten Vormittag in den resp. Empfangsorten eintreffen. **Probenummern gratis.**

Dampfmolkerei-Produkte.

Der gefertigte Verband hat den gemeinsamen Vertrieb der Produkte der ihm zugehörigen

Hessischen Dampfmolkerei-Genossenschaften

übernommen und offerirt:

feinste Centrifugentafelbutter

frisch und gesalzen nach neuestem Verfahren bereitet.

Camembert-, Brie-, Neufchateler- und Handkäse

in beliebigen Quantitäten. Verpackung nach Wunsch. Im Bedarfsfalle wolle man sich wenden an den

Verband der hessischen landwirthschaftlichen Konsumvereine und Molkerei-Genossenschaften

in **Darmstadt,** Saalbaustraße Nr. 71.

Verlag des Deutschen Kolonialvereins, Berlin. Druck von Julius Sittenfeld, Berlin.

Digitized by Google

Digitized by Google

Digitized by Google

Digitized by Google